FONDO PIZZOFALCONE

NAZIONALE
B. Prov.
XI
99
BIBLIOTECA
VITT. EM. III
NAPOLI

BIBLIOTECA PROVINCIALE
Armadio XVI
Palchetto
Num.° d' ordine 51.
~~426 16~~

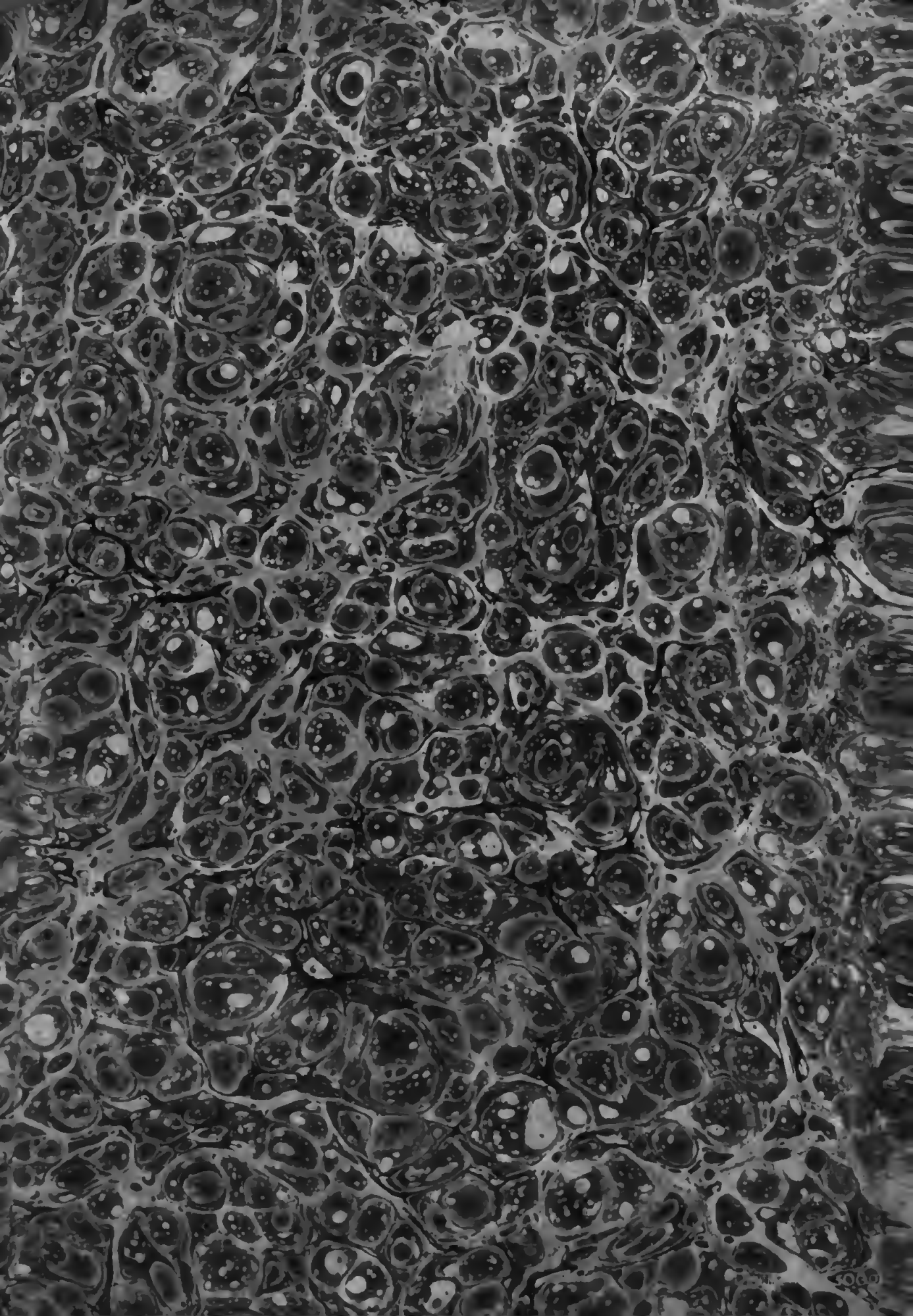

111
7
26-35

Digitized by Google

B. Prov.
XI
99-108.

DICCIONARIO

GEOGRAFICO-ESTADISTICO

DE ESPAÑA Y PORTUGAL.

TOMO I.

64?390

DICCIONARIO

GEOGRAFICO-ESTADISTICO

DE ESPAÑA Y PORTUGAL,

DEDICADO

AL REY NUESTRO SEÑOR,

POR

EL DOCTOR DON SEBASTIAN DE MIÑANO,
Individuo de la Real Academia de la Historia, y de la Sociedad de Geografía de Paris.

Inter crimina ingrati animi, et hoc dixerim; quod naturam ejus (terræ quam colimus) ignoramus. Plin., lib. 6.

TOMO I.

CON REAL PERMISO.

MADRID:
IMPRENTA DE PIERART-PERALTA, PLAZUELA DEL CORDON, N. 1.
1826.

Todos los ejemplares llevarán la siguiente firma del autor en este lugar y al fin del tomo; y los que carezcan de ella serán denunciados como furtivos.

AL REY NUESTRO SEÑOR.

SEÑOR,

Tengo la honra de ofrecer á los pies de V. M. el ensayo de una obra, que, en mi sentir, es indispensable para el buen servicio de V. M. y para la mejor administracion de su vasta Monarquía. Otros mas felices que yo tendrán la dicha de

terminarla, y de corregir sus muchas imperfecciones. Lo poco bueno que haya en ella se debe principalmente á los Curas párrocos que me han suministrado noticias de sus respectivos pueblos; y los errores en que, por desgracia tiene que abundar, son esclusivamente mios, sin que merezcan otra disculpa que el noble deseo de emprender un trabajo, que, continuado por manos mas diestras, podrá algun dia merecer el Real agrado de V. M.

SEÑOR,

De V. M. el mas humilde vasallo,

Sebastian de Miñano.

PROLOGO.

Muchos años hace que, llevado yo de mi aficion á la geografía, aunque sin los conocimientos necesarios que pudieran justificarla, me propuse hacer algun dia á mi patria el servicio de redactar un Diccionario Universal, en parte geográfico, y en parte estadístico; no ciertamente con la esperanza de hacer una obra perfecta, pero sí con la intencion de mostrar el camino por donde otros mas aventurados que yo llegasen á conseguirlo. Abrí los ojos alrededor de mí, y no solo me encontré, como he dicho, sin la instruccion debida por la equivocada direccion que habia dado á mis estudios, sino, lo que es peor, con un hábito muy arraigado de dar suelta á mi imaginacion, habiéndola acostumbrado á enseñorearse de mi entendimiento y de todas mis potencias. No tardé en conocer que yo era acaso la persona menos á propósito para acometer una empresa en que, si bien no se necesitan estudios muy profundos, es por lo menos indispensable una abstraccion total de otras frívolas ocupaciones; y sobre todo, una constancia, un teson y una paciencia á toda prueba.

No me engañé, á la verdad, en este juicio que formé de mí mismo, que rara vez engaña la propia reflexion cuando no la seduce el amor propio, y ví por esperiencia cuánta mas fuerza se necesita para continuar una empresa útil que para acometerla. Yo hubiera abandonado la mia sino hubiesen ocurrido dos circunstancias favorables que me hicieron recobrar el ánimo, y adquirir nuevo vigor para ensayar á lo menos hasta donde puede llegar la perseverancia en esta clase de trabajo, sostenida por la buena intencion de servir á mi Rey y á mi patria. La primera de estas circunstancias fue la llegada á esta Corte, de un antiguo amigo mio y dulce compañero en mis estudios juveniles, llamado don Antonio Juanes, *el cual, luego que se enteró de mi proyecto, y vió que coincidia con*

su aficion y conocimientos, se ofreció á auxiliarme en mis trabajos; y lo ha hecho con tal esmero, que no puedo menos de confesar que á él le soy deudor de un gran número de buenos artículos que acaso se encontrarán en esta obra. La segunda fue haberse dignado la Real Academia de la Historia, el dia que tuvo á bien admitirme en el número de sus individuos, insinuarme cuánto mas acertado seria reducir el círculo de mi agigantado proyecto, limitándome á formar un Diccionario Geográfico-estadístico de la Península española, dejando para otros tiempos la publicacion de un Diccionario Universal.

Una insinuacion de esta clase de parte de un cuerpo literario, que tales pruebas tiene dadas de su inteligencia y saber en la descripcion geográfico-histórica de las provincias Vascongadas, no podia menos de ser para mí un precepto y un estímulo irresistible, pues que con mi obediencia adquiriria algun derecho á participar de sus luces, ó por lo menos de su utilísima correccion. Desde aquel momento arrinconé mis numerosos legajos pertenecientes á los reinos estrangeros, y me dediqué esclusivamente á reunir y aumentar nuevos materiales para describir, si me era posible, hasta los mas pequeños pueblos de la monarquía española.

Al efecto acudí ante todas cosas á solicitar de los Sres. Ministros de S. M. el permiso para extraer de los archivos de sus respectivos ramos las nociones que pudieran serme útiles para mi empresa. Condescendieron benignamente con mis súplicas, y se sirvieron comunicar las órdenes convenientes para ello con toda la generosidad propia de su celo é ilustracion; pero confieso ingenuamente que solo en el archivo general de Rentas, que está á cargo de don Francisco Lanuza, pude encontrar algunos datos apreciables que me suministró este caballero con la mayor urbanidad. Otros mucho mas copiosos y científicos he tenido la dicha de adquirir en los depósitos geográficos de los ministerios de Marina y Guerra, cuyos respectivos gefes son un modelo de cortesanía é ilustracion.

Pero era ya tan estenso el plan que yo me habia formado

de esta obra que no bastaban á llenarle estos auxilios parciales, por mas preciosos é interesantes que fuesen. Queria yo referir de cada pueblo de España su verdadero nombre actual; el que tuvo en tiempo de los Romanos; el orígen arábigo en los pueblos y comarcas que le tuviesen; el título de cada uno; la provincia y partido á que pertenece; la diócesis á que corresponde; las autoridades que hay en cada uno de ellos; el número de sus vecinos; el de sus habitantes; el de sus parroquias, conventos, etc.; su situacion topográfica; sus producciones naturales, agrícolas é industriales; sus distancias á la capital de la provincia y á la cabeza de partido; las horas de marcha militar que emplean las tropas en pasar de uno á otro, y los pueblos intermedios que deben hallar en el intervalo; las longitudes y latitudes de las principales ciudades de la monarquía; sus rios, montes y cordilleras; los canales que hay abiertos, los que hay proyectados, y los que deben proyectarse y abrirse; las ferias y mercados; las administraciones y cajas de correo; los pósitos; las casas de posta y número de caballos que haya en cada una; las paradas de diligencia; las administraciones de loterías; algunos sucesos notables, y nacimientos de hombres ilustres; y por último, la cuota que paga cada pueblo por contribucion de rentas provinciales, igualmente que un compendio de la historia de todas las rentas que cobra la corona con diferentes títulos, y que se hallará en el artículo España.

Para cada uno de estos objetos he tenido que valerme de personas determinadas, no solo en la Corte, mas tambien en cada una de las provincias, consultando además todos, ó casi todos, los impresos y manuscritos que corren sobre estas materias, ó que he podido adquirir á fuerza de ruegos é importunaciones. Pero el verdadero fondo de esta obra y el tal cual mérito que pueda tener, se debe casi esclusivamente á los señores Curas párrocos del reino, á cada uno de los cuales he escrito separadamente, pidiéndoles nociones ciertas y positivas de sus respectivos pueblos y de los inmediatos. Jamas podré yo hacer un justo elogio de la atencion y benevolencia con que

:

se han dignado corresponder á mis deseos en obsequio del público y de la prosperidad nacional. Mas de 16000 pueblos estan descritos por noticias de sus Curas párrocos; y por consiguiente, las dos terceras partes de la poblacion deben considerarse como exactamente averiguadas, ó á lo menos con una aproximacion á que hasta ahora no ha llegado ninguna obra de esta clase. ¡Pluguiera á Dios que todos hubiesen podido comunicarme iguales razones, y con toda la santa ingenuidad que debe inspirarles su ministerio: porque entonces podria el gobierno y el público contar con una completa estadistica de poblacion, y con una muy aproximada de productos! Pero quiere la desgracia, en primer lugar, que muchos de los señores Párrocos, ya por su edad, ya por otras graves ocupaciones, y ya por otras causas, no hayan podido corresponder á mis deseos; y en segundo, que una gran parte de ellos se vea en la precision de no espresar el número completo de sus parroquianos por no esponerse á disgustar á los ayuntamientos y escribanos de ellos, quienes de tiempo inmemorial estan en el pie de ocultar una gran parte del vecindario por el justo temor de ser recargados en las contribuciones. Este recelo nos priva, y nos privará por mucho tiempo, de saber con la debida y necesaria exactitud cuál es la verdadera poblacion de la Peninsula, mientras que el gobierno de S. M. no adopte para saberla el medio que indico en el artículo general de España; y sobre todo mientras no acaben de persuadirse los administradores é intendentes de la Real Hacienda, á que no es el número de los vecinos de un pueblo el que ha de servir de basa para imponerle contribuciones, sino su verdadera riqueza, ó lo que es lo mismo, el producto liquido de su trabajo é industria.

Ademas de los curas párrocos me han auxiliado tambien eficazmente algunas autoridades de las provincias, muchos médicos y cirujanos y varios particulares, cuyos apreciables nombres no debo ocultar, asi por manifestarles mi profundo agradecimiento, como para que sirva de estímulo

á los que puedan hallarse en igual caso en lo sucesivo.

Entre las primeras, debo contar al señor don José Lopez de Juana Pinilla, Contador general de Valores, quien ademas de suministrarme noticias muy preciosas y circunstanciadas de la provincia de Guadalajara, se ha servido tambien franquearme copias de los cuadernos de contribucion de Rentas Provinciales.

Varios caballeros corregidores é intendentes y subdelegados de policía me han remitido estados de los pueblos de su mando, hechos, al parecer, con bastante exactitud.

La Real Academia de la Historia y particularmente su actual director don Martin Fernandez Navarrete, y el censor don Juan Agustin Cean Bermudez, han tenido particular esmero en ilustrarme, no solo con las muchas noticias curiosas que poseen estos dos sábios españoles, sino tambien indicándome las fuentes mas puras donde debia yo tomar las que hiciesen mas al caso para mi obra.

El intendente de provincia don José Agustin de Larramendi se ha tomado el trabajo de trazar, por sí mismo, las líneas de navegacion interior que van señaladas en la carta geográfica que ha de acompañar á este Diccionario; y ha redactado de su pluma el artículo Canales.

El señor don Juan Miguel Grijalba, secretario del Rey N. S., me ha permitido copiar algunos artículos que posee, descriptivos de varias ciudades y villas situadas en la carretera desde Madrid á Cádiz.

Los RR. PP. MM. encargados de la continuacion de la España Sagrada, Fr. Antolin Merino y Fr. José de la Canal me han comunicado tambien muchos mamotretos utilísimos de los que, á fuerza de trabajo y diligencia, tienen reunidos para la continuacion de su interesantísima obra.

Don Manuel Garcia Doncel, secretario de la junta de fomento y riqueza del reino, me ha permitido tomar notas de muchas respuestas de los ayuntamientos y jueces de varios pueblos, relativas al estado actual de la industria.

Don Gregorio Gonzalez Azaola, que es sin disputa uno de

los españoles mas instruidos en las ciencias naturales, me ha dado escelentes noticias sobre muchos pueblos de Andalucia.

El señor don Pedro Polo de Alcocer, intendente de las nuevas poblaciones de Sierra Morena, no solo me ha remitido un estado de todos los pueblos de su mando, sino tambien de los progresos que en ellos va haciendo la variacion en el sistema de cultivo, ejecutada bajo su gobierno, y tantas veces indicada por su sábio y celoso antecesor el señor don Tomas Gonzalez de Carbajal.

Don José Lucas Labrada, secretario de la junta de Gobierno del consulado de la Coruña, me ha dado nociones acerca de toda la Galicia, que dificilmente se podrian adquirir sino por medio de un sujeto tan celoso é ilustrado como este, pues es el primero que ha publicado una buena descripcion de aquel pais.

El teniente coronel don José Cortines y Espinosa ha tenido la generosidad de enviarme los propios borradores que tenia trabajados sobre la provincia de Valencia.

Don Miguel Lopez Andreu, fiscal que fue de la Real Audiencia de Guadalajara de Nueva España, me ha franqueado una descripcion manuscrita de todo el partido de Huesca en la provincia de Aragon; y don Manuel Corses y Aragon, secretario del Rey N. S., libros apreciables sobre la misma provincia.

Don Francisco de Paula Gonzalez Candamo y don José Perez de Tejada, otra del condado de Lædesma y serrania de Francia, en la provincia de Salamanca.

Don Juan Celestino Caballero, vecino de Madrid, otras de varios pueblos de Palencia y Rioja.

El teniente coronel don Angel del Arenal, las de la provincia de Betanzos.

En cuanto á los párrocos y otros señores eclesiásticos, no puedo menos de hacer espresa mencion de algunos que, no limitándose á contestar á mis preguntas, se han estendido á darme noticias de partidos y comarcas enteras. Entre ellos son muy particularmente acreedores á mi gratitud los Sres. don Felix José Reinoso, presbitero, residente en Sevilla, bien conocido por

sus obras políticas y literarias, aunque no tanto como debiera serlo por sus trabajos estadísticos.

Don José Noguera y Mendez, cura párroco de Gabia la Grande, en el arzobispado de Granada, me ha enviado la descripcion de una gran parte de él. Otra buena porcion del mismo se la debo á don Antonio Onieva, cura de Cartagima.

A don Domingo Puelles, cura de Rabanales, en el obispado de Zamora, la de varios partidos de esta provincia.

A don Manuel Provecho, cura de S. Feliximo, y á don José Ramon Quiroga y Uria, abad de Casoyo, las de muchos pueblos y jurisdicciones de la provincia de Leon.

Don Pedro Calabozo, cura de Santivañez de Tera, me ha hecho el favor de enviarme la descripcion del partido de Benavente, en la provincia de Valladolid.

Don Santiago Gomez Piñeira, cura de Tejones, en el obispado de Orense, y el P. Fr. Benito de Valencia, religioso en el convento de Franciscanos del Buen Jesus, me han dado noticias de la poblacion y productos de esta provincia, mucho menos conocida en estos dos puntos que las demas de Galicia.

Don Francisco de Robles, cura de S. Julian de Beiga, me las ha dado muy buenas de una parte de la provincia de Lugo.

Don Benito Tapia, cura de la Bañeza, la de los pueblos de aquel distrito.

De Cataluña me las ha comunicado tambien muy importantes don Buenaventura Isús, prior de la parroquia de Rialp.

De una parte del arzobispado de Burgos, me ha dirigido preciosas descripciones don Manuel Cesáreo del Castillo, cura de las Rebolledas y corresponsal de la Real Academia de la Historia.

Y por último, don Evaristo Coléra y Soldevilla, rector de Valdetorno, en la provincia de Aragon, me ha remitido últimamente la descripcion del partido de Alcañiz.

La provincia de Asturias está descrita con arreglo á muchas apuntaciones manuscritas de los señores don Gaspar Melchor de Jovellanos y don Francisco Martinez Marina, unidas á los datos que me han comunicado el caballero intendente de Oviedo

don Francisco Jimenez de Saavedra, y una gran porcion de curas párrocos de aquel principado.

Con respecto á las obras impresas de que me he valido para aclarar muchas dudas y dar nociones de varios pueblos de cuya descripcion carecia, diré francamente que he tomado una buena parte de la descripcion de Valencia hecha por don José Antonio Cabanilles.

Para todo el Portugal, de los apuntes que dejó el académico don José Cornide.

Para las islas Baleares, de la descripcion hecha de órden del Gobierno y que corre adjunta con el derrotero de don Vicente Tofiño.

Para las Canarias, de la historia que de ellas escribió el presbítero don José de Viera y Clavijo, juntamente con las razones que ha tenido á bien remitirme el actual comandante general don Isidoro Uriarte, y muchos señores curas párrocos.

Para Cataluña, de la relacion de aquel principado mandada formar por el intendente don Vicente Frigola, y de muchas apuntaciones que se ha servido comunicarme el señor Baron de Castellet.

Para el Aragon, de la historia de la Economía política *de aquella provincia, escrita por el doctor don Ignacio Asso; y del* discurso Económico-político *del doctor don Tadeo Francisco Calomarde, actual secretario de Estado y del despacho de Gracia y Justicia.*

Para la provincia de Avila, de la Estadística territorial *de don Bernardo de Borjas y Tarrius.*

Para las provincias Vascongadas, del ya citado Diccionario geográfico-histórico, *publicado por la Real Academia de la Historia, aunque con las variaciones que necesariamente ha ocasionado el tiempo, y dando mayor estension á la parte geográfica.*

Para una gran parte de las provincias de Búrgos y Soria, de la Descripcion histórica del obispado de Osma, *por el canónigo don Juan Loperraez.*

Para la Galicia, de la Descripcion económica *de aquella provincia, dispuesta en el año de* 1804 *por el consulado de la Coruña, y redactada por el referido don José Lucas Labrada.*

Para el partido de Toro, de la Corografía *de don Antonio Gomez de la Torre.*

Para la España en general, de la Introduccion á la historia natural y á la geografía física *de don Guillermo Bowles: de la* Geografía astronómica *de don Isidoro Antillon: de las* Memorias políticas y económicas *de don Eugenio Larruga: del* Viage de España *de don Antonio Ponz: del* Itinerario descriptivo *del conde Alejandro Laborde: de los* 44 *tomos de la* España sagrada *del Rmo. Mtro. Florez y de sus precitados continuadores; y por último, he tomado alguna que otra especie de la geografía de don José Jordan y Frago.*

Estos son los materiales de que me he servido para componer esta obra; de suerte que yo podria decir con mucha mas razon que la Bruyère, que no hago otra cosa publicándola, sino restituir al público lo que él me ha prestado, y redactar con algun órden el trabajo hecho por los demas. Mas no se crea, sin embargo de esta sincera confesion mia, que tengo por pequeño el servicio que he querido hacer á mi patria; antes por el contrario, estoy persuadido á que he tomado el medio mejor para despertar la atencion de los españoles, diciéndoles algo de lo mucho que hay en su casa, á fin de que procuren registrarla mejor y sacar mas partido de las grandes riquezas que en ella ha colocado la providencia. Baste ya de sueños y de paseos por los espacios imaginarios, cuando tenemos tantas realidades en que ocupar la fuerza de nuestros brazos y el vigor de nuestros entendimientos.

Bueno es hasta cierto punto el orgullo nacional y generalmente es noble el principio de que dimana; pero para que este no sea jamas nocivo, mas antes provechoso y útil á la misma nacion, es preciso hacer que sea razonado: esto es, que podamos probar á los estrangeros con hechos, y no con palabras, que todas las grandes ventajas con que la naturaleza quiso dotar á nuestro suelo han recaido en manos laboriosas y agradecidas. Para eso

no nos avergoncemos de imitarlos en sus adelantamientos actuales, á fin de poderlos sobrepujar algun dia; porque lo mismo hicieron ellos respecto de nosotros, en tiempo en que les aventajábamos mucho en las artes y en las ciencias. La España no necesitará de nadie desde el momento en que sepa bastarse á sí misma en todos aquellos artículos que, ó son producciones de su fértil suelo, ó deben ser el resultado de su industria.

Yo no refiero de uno y otro mas que una pequeña parte de lo que hay, y una mínima de lo que puede haber; pero repito que es menester ceñirse á reconocer bien nuestro terreno, á beneficiarle lo mas que sea posible, y sobre todo á penetrarle en todas direcciones por medio de multiplicados canales. Sin esto, de poco servirá la fútil gloria de decir que la España es un pais de predileccion y de ventura; porque los que nos vean mendigar, como lo hacemos, de los estrangeros no solo las cosas superfluas sino tambien muchas de las necesarias que deberiamos tener de sobra, ó no creerán nuestras relaciones, ó nos tendrán por unos verdaderos dementes.

Réstame únicamente decir dos palabras acerca del método que he seguido en la redaccion de los 269 artículos y mas que contiene este Diccionario. Y debo decir en primer lugar, que con respecto á la ortografía de los nombres de pueblos, he creido deber acomodarme á la que siguió el Nomenclator español, *por que, aunque yo sé bien que es viciosa é irregular, conserva sin embargo las raices de la etimología, que no es dado á un particular hacer que se varíen por su autoridad privada, hasta que el uso general, precedido del ejemplo de los cuerpos literarios, empiece á introducir las novedades que crea mas conformes con la razon y con el* genio *de la lengua castellana.*

En segundo lugar, he creido tambien deber conservar las clases de los señoríos de los pueblos, especificando en cada uno si son realengos, seculares, eclesiásticos, abadengos ó mixtos; porque aunque S. M. se haya reintegrado acertadísimamente *en el derecho jurisdiccional ó la prerogativa de nombrar jueces, que es inseparable de la soberanía, nada tiene esto que ver con*

la propiedad del suelo, ya sea mayor ó directa, ó ya superficiaria ó enfitéutica.

En tercero, que para guardar la posible uniformidad en todos los artículos, he procurado seguir en cada uno de ellos el mismo órden; esto es, el nombre y las principales calidades de cada uno en el principio del artículo; luego su descripcion topográfica, sus productos, las distancias, los sucesos notables y la contribucion.

En cuanto á la carta geográfica que ha de acompañar á esta obra, bien me atrevo á asegurar que es la mas correcta que hasta ahora se ha dado á luz; porque, ademas de los auxilios de toda especie que me han franqueado el señor director del depósito hidrográfico y los principales empleados de aquel científico establecimiento, he cotejado muy despacio todos los mapas españoles, franceses é ingleses que corren con mas aplauso, con las descripciones generales y particulares de los sitios: se han corregido muchas situaciones, se han tenido presentes para la costa no solo los derroteros de don Vicente Tofiño, sino tambien los últimos reconocimientos y resacas verificadas el año de 1823 y 1824; y por último se ha delineado toda la navegacion interior de que es susceptible la península, y que ha de ser, andando el tiempo, la fuente y origen de su futura prosperidad. Bien hubiera yo querido indicar no solo todos los pueblos que existen, sino tambien otros muchos que deben fundarse para que sirvan de mercados luego que se abra la comunicacion hidráulica que indico en la carta; pero no lo he ejecutado, lo primero por falta de tiempo y lo segundo porque ocasionaria sobrada confusion estando construida sobre un punto tan pequeño. Tiempo llegará, mediante Dios, de que se perfeccionen estos trabajos, y de que nada tenga que envidiar nuestra patria á las demas naciones de Europa; pero antes es preciso que tenga canales y comunicaciones en todos sentidos, sin las cuales todo es inútil, todo precario y todo mezquino, por mas que trabajen los ministros y los demas empleados del Rey. Yo quisiera que todos se penetrasen de una verdad que, aunque parecerá impertinente

:

en este lugar, creo deber decirla para que la examinen los que saben mas que yo. La apertura de diez leguas de canal de navegacion ó de riego equivale al producto de la contribucion de una provincia de 2.ª órden: la de 20 á la de 3: la de 30 á la de 7: la de 40 á la de 11: la de 50 á la de 15; y por último toda la navegacion interior de la España, segun las cuatro grandes líneas que indico en el mapa, cambiarian enteramente la faz de este pais privilegiado por la naturaleza y empobrecido por la incuria de los hombres. El ministro que se sienta animado de la ambicion de una verdadera gloria, y que aspire á un nombre inmortal y á las bendiciones de su patria, no tiene mas que dedicarse obstinadamente á realizar esta empresa, y yo le respondo de que su mérito llegará ensalzado á la posteridad al lado del de nuestro augusto y glorioso Monarca el señor don Fernando VII, que es el ídolo de sus pueblos.

Inútil me parece añadir que recibiré con la mayor gratitud todas las observaciones de errores ó equivocaciones que se adviertan en esta obra en el discurso de su publicacion, las cuales daré á conocer en un suplemento. Igualmente suplico á los señores curas ú otras personas que no han podido enviarme las descripciones de sus pueblos, por lo cual carece de ellas el diccionario, que me las remitan si lo tienen á bien, ya para insertarlas en el cuerpo de él, si llegasen en sazon de que no se invierta el órden alfabético, ya para colocarlas en el citado suplemento.

Por último, repito al público lo mismo que dige en el anuncio de la suscripcion á esta obra y llevo insinuado en este prólogo, y es que el número de los vecinos y habitantes que, con arreglo á las relaciones recibidas, pongo en cada pueblo, no debe servir de base para ninguna operacion administrativa, y mucho menos para el aumento ó disminucion de los impuestos; porque yo no hago espresion de los vecinos útiles ni inútiles, contribuyentes ó no contribuyentes, sino de las personas que habitan el territorio español, como uno de los datos que sirven para que el lector forme una idea aproximada de la estension de los pueblos.

ESPLICACION

DE LAS ABREVIATURAS.

Ab.	Abadengo.	cabr.	cabrio.
Abad.	Abadía.	caja de cor.	caja de correos.
aceit.	aceyte, aceituna.	cam.	camino.
admin.	administracion.	cam. milit.	camino militar.
agust.	agustinos.	canón.	canónigos.
alcab.	alcabalas.	cap.	capital.
ald.	aldea.	carm.	carmelitas.
alfar.	alfareria.	carret.	carretero, carreteria.
algar.	algarrobas.	casa de post.	casa de postas.
alg.	algun, alguno, alguna.	caser.	caserío.
Alg.	Alguería.	cast.	castillo.
aluv.	aluvias.	castañ.	castaña, castañar, castañares.
A. M.	Alcalde Mayor.	cated.	catedral.
anteigl.	anteiglesia.	cát.	catedras.
ant.	antiguo.	ceb.	cebada.
antig.	antigüedades.	cent.	centeno.
antiq.	antiquísimo.	clér.	clérigos.
A. O.	Alcalde Ordinario.	col.	colegio.
A. P.	Alcalde Pedaneo.	coleg.	colegiata.
arb.	arbejas.	com.	comarca.
arcip.	arciprestazgo.	comm.	comercio.
arquit.	arquitecto, arquitectura, arquitectónico.	conc.	concejo.
		conc. red.	concejo redimido.
art.	artículo.	cond.	condado.
artill.	artillería, artillero.	conf.	confines.
Arz.	Arzobispo.	confl.	confluencia.
arrier.	arrieria, arrieros.	consist.	consistorial.
arrob.	arrobas.	contr.	contribucion.
arruin.	arruinados.	conv.	convento.
av.	avena.	cordill.	cordillera, cordilleras.
Ayuntam.	Ayuntamiento.	corr.	correos.
baróm.	barómetro.	correg.	corregidor.
Bened.	Benedictinos.	corregim.	corregimiento.
C.	Ciudad.	cot. red.	coto redondo.
CC.	Ciudades.	curt.	curtidos.
caball.	caballos.	cuadr.	cuadra.
cab.	cabeza.	der.	derecha.

descrip.	descripcion.
desemb.	desembocadura, desembocadero.
desp.	despoblado.
dilig.	diligencia.
Dip.	Diputado.
dióc.	diócesis.
dis. dista.	distancia, distante.
direc.	direccion.
dom.	dominicos.
Derec. enag.	derechos enagenados.
duc.	ducado.
E.	Este.
ecl.	eclesiastico.
edific.	edificado.
edif.	edificios.
ep.	episcopal.
erm.	ermitas.
esc.	escuela.
Esp.	España.
est.	estado.
estram.	estramuros.
fabr.	fabricas.
fan.	fanegas.
felig.	feligresia.
fort.	fortaleza.
fr.	frailes.
franc.	franciscos.
front.	frontera, fronteriza.
frut.	frutos, frutas.
gan.	ganados.
gnad.	ganaderia, ganaderos.
garb.	garbanzos.
garr.	garrofas, garrobas.
Gob.	Gobernador.
granj.	Granja, granjeria.
hab.	habitantes.
harin.	harineros.
herm.	hermandad.
herrad.	herradura.
hil.	hilazas.
hond.	hondonada.
hor.	horas.
horiz.	horizonte.
hort.	hortaliza.
hosp.	hospital.
I. del H.	Isla del Hierro.
id.	idem.
Igl.	Iglesia.
independ.	independiente, independencia.
ind.	industria.
inmed.	inmediato, inmediaciones.
inscrip.	inscripciones.
Intend.	Intendente.
interm.	intermedio.
izq.	izquierda.
J. O.	Juez Ordinario.
jurisd.	jurisdiccion.
juzg.	juzgado.
L. LL.	Lugar, Lugares.
L. R.	Lugar Realengo.
L. S.	Lugar Secular.
labrad.	labradores.
lan.	lanar.
lat.	latitud.
leg.	legua.
legum.	legumbres.
lent.	lentejas.
lim.	limites.
lind.	linde, linda, linderos.
long.	longitud.
lot.	loterias.
mrs.	maravedises.
magn.	magnifico.
manant.	manantial.
manufact.	manufacturas.
marcha milit.	marcha militar.
marg.	márgen, márgenes.
M. M. ss.	Manuscritos.
marq.	marquesado.
medic.	medicinales.
mediterr.	mediterráneo.
men.	menores.
merc.	mercado.
merid.	meridional.
merind.	merindad.
min.	mineral.
miser.	misericordia.
mol.	molino, molinos.

monast.	monasterio.
mont.	montuoso.
mur.	muralla, murado.
N.	Norte.
nacim.	nacimiento.
N. E.	Nordeste.
N. O.	Noroeste.
nomb.	nombre.
O.	Oeste.
ob.	obispo.
obisp.	obispado.
Oc.	Océano.
occ.	occidental, occidente.
órd.	órdenes militares.
orient.	oriental.
orig. arab.	orígen arábigo.
or.	orilla.
pág.	página.
palac.	palacio.
part.	partido.
parr.	parroquia, parroquial.
patat.	patatas.
patron.	patronato.
pedreg.	pedregoso.
poblac.	poblacion.
polic.	policía.
polit.	político.
Portug.	Portugal.
PP.	Padres.
princ.	principal.
prim.	primero.
Prior.	Priorato.
Proc.	Procurador.
prod.	productos.
prov.	provincia.
pueb.	pueblos.
R.	Realenga, realengo.
R.	Rio.
r.	rio.
ramif.	ramificaciones.
Reg.	Regidor.
Reg. P.	Regidor Pedáneo.
regul.	regulares.
riach.	riachuelo.
riq.	riqueza.
rom.	romanos.
ruin.	ruinoso.
S.	Secular.
S.	Sur.
Sant.	Santuario.
S. E.	Sudeste.
semej.	semejantes.
Señ.	Señorío.
S. O.	Sudoeste.
sept.	septentrional.
sit.	situacion, situado.
subalt.	subalterna.
subdeleg.	subdelegado.
tel.	telares.
temper.	temperatura.
ten.	teniente.
terc.	tercero.
térm.	término.
termóm.	termómetro.
terr.	terreno.
territ.	territorio.
tít.	título.
trag.	tragineria.
trash.	trashumante.
univ.	universidad.
(V.)	Véase.
V.	Villa, Villas.
vac.	vacuno.
vec.	vecinos.
vecind.	vecindario.
vestig.	vestigios.
Vic.	Vicaría.
V. E.	Villa Eclesiástica.
V. Ord.	Villa de Ordenes.
V. R.	Villa Realenga.
V. S.	Villa Secular.

INTRODUCCION (1).

Siendo el objeto de un Diccionario geográfico describir por orden alfabético las diferentes partes de la tierra, con sus comarcas, ciudades, lugares y sitios notables que contiene: las cordilleras de montes, los volcanes, los cabos y puntas de tierra en que se terminan: los mares, los golfos y bahías que bañan sus costas: los rios y arroyos que la atraviesan: los lagos que se estienden por su superficie; y últimamente las islas que se descubren en medio de las aguas: parece necesaria, para la inteligencia de una gran parte de artículos de esta obra, una noticia preliminar del significado de todas estas voces. No porque la juzguemos indispensable para la mayor parte de los lectores, sino porque podria haber alguno para quien no fuese absolutamente inútil.

Si nuestro Diccionario, como habiamos pensado á los principios, hubiese sido Universal, no hay duda en que le hubiéramos hecho preceder de una instruccion general de la ciencia que rigurosamente se llama Geografía; pero habiéndose reducido nuestro objeto, por las razones que indicamos en el prólogo, á hacer por ahora una descripcion geográfico-estadística de España, Portugal, Islas Baleares, Presidios de Africa é Islas Canarias, nos parece suficiente dar una simple definicion de las voces mas usuales que se encuentran en este libro.

Continente: es una grande estension de tierra cercada de agua, que comprende varios reinos y provincias; pero de suerte que se pueda ir de unas á otras sin pasar el mar.

Isla: es una porcion de tierra enteramente rodeada de agua.

Península ó Chersoneso: es una tierra cercada por todas partes de agua, escepto por donde esta unida al continente, la cual se llama lengua de tierra ó Isthmo.

Isthmo: es una porcion de tierra estrecha entre dos mares, que une un continente ó una península con la tierra firme; ó de otro modo, es un lugar por donde la península no está cercada de agua.

Paso, Cuello ó Garganta: es un paso estrecho en las montañas.

Promontorio: es una porcion de tierra que se entra dentro del mar. Se llama *Cabo* cuando se eleva como una montaña; y *Punta* si tiene poca elevacion.

Dúnas: son unas pequeñas colinas de arena sobre la orilla del mar, ó las mismas orillas del mar, las cuales elevadas, impiden que no se esparza ó estienda sobre las costas. Llámanse tambien con este nombre unos peñascos escarpados.

Batideros: son unas montañas escarpadas sobre las orillas ó costas del mar.

Golfo ó Seno: es un brazo ó entrada considerable del mar en la tierra, y cuando son mayores toman el nombre de mar.

---

(1) Esta Introduccion estaba preparada para el Diccionario Universal adonde correspondia mas bien que al particular de España; pero como á este se seguirá probablemente la publicacion de aquel, no hemos querido suprimir nada de ella, porque al fin es un estracto del estado actual de los progresos de las ciencias geográfica y geológica.

Bahía: solo se diferencia del golfo en que esta es mucho menor y mas estrecha á la entrada que al medio y al interior.

Puerto de mar: es un lugar defendido de los vientos donde dan fondo con seguridad los navíos.

Barra: es la boca del puerto que tiene poca agua y forma una media luna.

Ensenada o cala: es una pequeña porcion de mar que se entra en la tierra.

Rada: es un lugar propio para ancorar, y donde los navíos estan al abrigo de los vientos.

Lago: es un grande estanque de agua que jamas se seca y que no tiene comunicacion alguna visible con el mar.

Confluencia, union ó junta: es el lugar donde un rio se junta con otro.

Boca ó embocadura: es la parte donde sale de la madre para entrar en un lago ó en el mar.

Margen izquierda ó derecha: se llaman las orillas que estan á una ú otra mano de una persona que va bajando por el rio, ó que le ve correr delante de sí.

Dada esta ligerísima nocion de las voces que mas comunmente se usan en varios artículos de este Diccionario, y que con gran facilidad pueden y deben aprenderse en cualquiera de los tratados de geografía física que se han publicado hasta ahora; nos ha parecido conveniente dar á nuestros lectores una idea mas estensa de los objetos que abraza la ciencia geográfica, sobre todo cuando se la quiera aplicar á la formacion de una completa estadística.

La Geografía, propiamente hablando, trata de la superficie de la tierra, del aire que la rodea, de las sustancias que la componen, y de la distribucion de los cuerpos organizados que crecen y se mueven por toda la estension del globo.

Asi el orden y clasificacion de estas diferentes sustancias, como la averiguacion de sus propiedades, pertenecen á otras ciencias mas exactas, como por ejemplo: la geológia esplica las revoluciones que ha sufrido la superficie de la tierra, y describe los caracteres de las sustancias que la componen. La zoológia y la botánica describen y clasifican las formas animales y vegetales con que se distinguen sus diferentes regiones. La hidrostática trata del equilibrio de los fluidos, asi como la hidrodinámica del movimiento de estos mismos; y últimamente la química analiza todas estas sustancias, y las resuelve en los principios ó elementos de que fueron formadas.

La Geografía física no entra en los pormenores de la historia natural descriptiva, sino que se limita á referirlos, y á dar una noticia general de los fenómenos y de su enlace recíproco, sin definirlos. Considera la masa del globo en grande; las fuerzas que se manifiestan en su superficie, y las producciones orgánicas que estan distribuidas en ella, segun la diferencia de los climas y de las alturas.

Vamos, pues, á examinar sucesivamente 1.° la atmósfera: 2.° el mar: 3.° la tierra: 4.° las fuerzas electro-magnéticas: 5.° los vegetales: y 6.° los animales.

Como el objeto de esta obra no es otro que la geografía propiamente dicha, y el de indicar al mismo tiempo la necesidad de que se forme una buena estadística de la rica y no bien conocida España, habremos de reducirnos a límites muy estrechos en todo lo que concierna á la distribucion de los seres organizados.

Pero nos parece oportuno dar antes una idea general de la division de la tierra.

Esta se halla dividida en cuatro grandes porciones que son: la Europa, el Asia,

la Africa y la América, con las islas que dependen de ella. Algunos geógrafos añaden tambien la quinta, á la cual llaman Oceánica, dividiéndola en Australásia y Polinésia.

De estas cuatro ó cinco partes solo tres fueron conocidas de los antiguos, que son: la Europa, el Asia y la Africa, de donde las viene la denominacion comun de antiguo mundo, asi como se llama nuevo á la América, cuyo descubrimiento es todavia muy reciente.

Si se dividen todos los habitantes de la tierra en veinte partes iguales, se hallará que los cristianos formamos cinco partes de ellas, los judíos una, los paganos ocho y los mahometanos seis.

El número de habitantes que existen hoy en dia en toda la tierra asciende, segun los calculos mas aproximados, á 892 millones; á saber: en Europa 180, en Asia 550, en Africa 120, en América 35, y en las islas del grande Océano 7.

De las divisiones politicas de la Tierra.

Considerada políticamente la tierra, se divide en imperios, reinos, repúblicas y otros estados; y estos se subdividen en ciudades, villas, aldeas y caseríos, etc.

Un *Imperio* es una vasta estension de territorio gobernada por un emperador, como por ejemplo, la Rusia.

Un *Reino* es un territorio gobernado por un monarca que tiene el título de rey, como la España, la Francia, la Inglaterra.

Una *República* es un territorio gobernado por mas de un individuo. Si el poder está en manos de los nobles ó de las clases superiores, se llama aristocrático, y democrático si está en manos del pueblo.

Un *Estado* comprende la idea de una porcion de territorio de menor importancia que un reino, y está generalmente gobernado por un príncipe, aunque dependiente de la soberanía de otro mas poderoso, como sucede en Alemania.

De los Globos, Mapas etc.

Suele representarse la figura de la tierra por medio de globos, y de mapas ó cartas geográficas. Un *Globo* es un cuerpo esférico, sobre el cual se representan las diferentes partes de la tierra segun sus verdaderas formas y situaciones, acompañadas de círculos y otros signos geográficos.

Un *Mapa* ó carta geográfica es la representacion de una ó muchas partes de la tierra sobre una superficie plana. En ella se trazan la figura y los límites de las diferentes comarcas, mares y rios, la situacion de las ciudades y otros objetos notables, segun sus respectivas latitudes y longitudes. Las cartas estan orientadas de modo que el Norte está en su estremo superior, el Sur en el inferior, el Este á la derecha y el Oeste á la izquierda. Las cartas marinas ó hidrográficas estan destinadas á representar los diferentes mares, golfos, estrechos, rocas, bajos, bancos de arena etc., y sirven mas particularmente para el uso de la navegacion.

Suele dibujarse ó trazarse en la superficie de los globos un cierto número de círculos, de los cuales unos se llaman *máximos* y otros *menores*. Los *máximos* son el ecuador ó línea equinoccial, los meridianos y los coluros, que son los que dividen la tierra en partes iguales. Los *menores* son los dos trópicos, los círculos

polares y los paralelos de latitud, que dividen la tierra en partes desiguales.

El Ecuador es una línea que rodea el globo de E. á O. ú de O. á E., y que está á igual distancia de los dos polos. Toda la parte del globo que está situada al N. del ecuador se llama hemisferio septentrional, y toda la parte que está al S. hemisferio meridional.

La *Ecliptica* es una línea que representa el curso aparente del sol, y que corta el ecuador bajo un ángulo de 23 grados y medio.

Los *Meridianos* son unos círculos imaginarios que pasan por los polos y cortan al ecuador en ángulos rectos. Por medio de estos círculos se mide la longitud.

Los *Coluros* son dos círculos que pasan por los polos y cortan al ecuador en ángulos rectos; el primero atravesando los puntos equinocciales de Aries y la Balanza, y el segundo atravesando los puntos solsticiales de Cancer y de Capricornio; por lo cual se le ha dado al uno el nombre de *Coluro solsticial*, y al otro el de *Coluro equinoccial*.

Los *Trópicos* son dos círculos paralelos al ecuador, y apartados de él 23 grados y medio; el que está al N. se llama trópico de Cancer, y el que está al S. trópico de Capricornio.

Los *Circulos polares* estan separados de uno y otro polo 23 grados y medio; el del N. se llama círculo ártico, y el del S. círculo antártico.

Los *Paralelos de latitud* son unos círculos trazados paralelamente al ecuador; y hay ordinariamente 8 al Norte de la línea equinoccial y 8 al Sur.

Ademas de las líneas referidas está suspendido el globo artificial entre un gran círculo llamado *Meridiano*, que le divide en dos *hemisferios*, el uno oriental, y el otro occidental. El alhambre sobre que da vueltas se llama el *eje*, y sus dos estremidades *polos*; y finalmente al círculo que le rodea se llama *horizonte*.

De las Zonas.

Dividen los geógrafos la tierra, con respecto á la temperatura, en cinco zonas, de las cuales la una se llama tórrida, dos templadas y dos glaciales. La *tórrida* está situada entre los dos trópicos, y tiene 47 grados de anchura, esto es, 23 y medio de cada lado del ecuador.

Las *Zonas templadas* estan comprendidas entre los trópicos y los círculos polares: la una se llama zona septentrional templada, y la otra zona meridional templada. Cada una de ellas tiene 43 grados de anchura.

Las *Zonas glaciales* estan comprendidas en los círculos ártico y antártico. La que se estiende desde el círculo ártico hasta el polo del norte se llama zona glacial septentrional, y la que se estiende desde el círculo antártico hasta el polo del Sur, zona glacial meridional.

De la Latitud y Longitud.

La *Latitud* de un lugar cualquiera es su distancia Norte ó Sur del ecuador. Se cuenta la latitud por grados y minutos, y la mayor que hay, sea de N. ó de S., es de 90 grados. Los puntos situados debajo del ecuador no tienen latitud por la sencilla razon de que desde ellos principia la distancia.

Para encontrar la latitud de un sitio en un globo artificial no hay mas que irle dando vuelta hasta que el sitio que se busca esté debajo del meridiano, el

grado que este tenga inmediatamente encima, esa es la latitud de aquel lugar. En las cartas geográficas se indica la latitud en los lados, y es septentrional ó meridional, segun sea su situacion al N. ó al S. de la línea equinoccial.

La *Longitud* de un sitio es la distancia á que se halle del primer meridiano, contada por grados y minutos al ecuador. Antiguamente se contaba la longitud casi en todas las naciones desde la isla del Hierro, que es una de las Canarias; pero en el dia cada nacion la cuenta, ó bien desde su capital, ó bien desde donde tiene el principal observatorio. El primer meridiano de España es Madrid ó Cádiz; el de Francia Paris; el de Inglaterra Greenwich; el de Turquia Constantinopla, y el de los Estados Unidos Washington.

Para encontrar la longitud en un globo artificial es menester buscarla en el ecuador; y para hallarla en las cartas geográficas, en sus estremos superior é inferior. Si el lugar cuya longitud se busca está situado á la derecha del primer meridiano, la longitud es E. ó oriental, y si está á la izquierda es O. ó occidental.

El mayor grado de longitud que puede tener un lugar es de 180°; pero los que estan situados debajo del primer meridiano no tienen longitud porque principia desde ellos.

Para encontrar en la carta la latitud de un sitio, es preciso medir con un compas la distancia á que está del primer paralelo: se aplica esta distancia al uno ú al otro lado de la carta teniendo una de las puntas del compas sobre el mismo paralelo; y la otra indicará la latitud que se busca.

Para encontrar la longitud de un sitio póngase una regla por encima paralelamente al meridiano mas inmediato; el grado situado inmediatamente debajo del borde de la regla, bien sea arriba ó abajo de la carta, será la longitud que se busca.

Pasemos ahora á hablar de la tierra y de todo lo que la rodea.

CAPITULO I.

De la Atmósfera.

El aire atmosférico que es uno de los elementos de Aristóteles, es tambien uno de los principales agentes que emplea la naturaleza. Entre los descubrimientos que han ido haciendo los hombres, acaso no hay ninguno tan importante como la analisis de todas las partes que le constituyen y la averiguacion de las propiedades químicas y mecánicas de este fluido que rodea nuestro globo. A nosotros no nos toca hablar mas que de los fenómenos atmosféricos que ocasionan una diferencia notable entre las diversas partes del globo, como son la temperatura, los vientos y la lluvia.

De la Temperatura.

Las diferencias de temperatura de cualquiera region de la tierra no dependen de la distancia del sol que es mas corta en invierno que en verano, sino de la oblicuidad de los rayos solares, y del mas ó menos tiempo que permanece sobre el horizonte. Es claro que en invierno es mas corto este tiempo que en el estío, y tambien que los rayos caen mas oblicuamente: con que por necesidad debe resultar una disminucion de temperatura, la cual depende de la cantidad de los rayos caloríficos que se absorven. Pero hay tambien otras causas que ejercen un influjo muy sensible en la temperatura de las naciones, y las principales son la

España tuvieron sin duda en otro tiempo un clima mas crudo que el que disfrutan hoy dia, lo cual se comprueba con saber que en la América septentrional se siente mucho mas frio que en Europa en igualdad de latitud, y esto no depende probablemente sino de que la América se termina al oriente por el mar, mientras que la Europa está limitada por el continente de Asia.

Examinemos ahora las leyes segun las cuales se distribuye el calor por la superficie del globo.

La temperatura media de un dia en cualquier lugar de la tierra es la que resulta ser media de las observaciones termométricas que se hacen durante aquel dia en intervalos iguales de tiempo. Si se observa esta temperatura todos los dias del año y se toma luego el término medio, habremos adquirido la temperatura media del año. Pero es menester tener mucho cuidado con que las observaciones se hagan con la mayor exactitud que sea posible para conseguir un término medio que no discrepe sensiblemente, como lo ejecutó Mr. Humboldt entre los paralelos desde 46° á 48°, de las cuales dedujo que la mejor epoca para encontrarle es la del ponerse el sol.

Como los viageros que se han dedicado á esta clase de trabajos no suelen permanecer mucho tiempo en un mismo pais para determinar exactamente la temperatura media de él, han procurado averiguar cuáles eran los meses en que se hallaba con mas aproximacion, y se ha visto que en las latitudes elevadas lo es el mes de octubre.

Mr. Humboldt publicó un índice de las temperaturas medias de muchas ciudades del antiguo y nuevo continente, que está inserto en su sábia memoria acerca de la distribucion del calor; pero no nos atrevemos á darla á luz, ya por no dilatar demasiado este escrito, y ya porque en él solo nos proponemos hacer aquellas reflexiones que puedan tener relacion ú aplicacion á la España.

Discutiéndose este punto de las temperaturas medias, se ha visto que en latitud igual, un punto situado en la costa oriental de América tiene una temperatura mas baja que otro de nuestro continente; y que un punto de la costa oriental de cualquiera de los dos continentes, la tiene mas baja que otro de la costa occidental. Esta diferencia fue la que escitó á Mr. Humboldt la idea de trazar en sus cartas geográficas lineas *isothérmicas*, ó de igualdad de calor, las cuales se diferencian notablemente de los paralelos terrestres.

Es constante que en ambos mundos la zona en que es mas rápida la disminucion de la temperatura media, es la que está comprendida entre los paralelos de 40 y 45°. Y esta circunstancia, añade el mismo Mr. Humboldt, influye muy favorablemente en la civilizacion é industria de los pueblos inmediatos al paralelo medio, porque es el punto en que las regiones de las viñas estan en contacto con las de los olivos y limoneros. En ninguna otra parte del globo, corriendo de N. á S., se ven crecer mas sensiblemente las temperaturas, ni tampoco en parte alguna se suceden con mayor rapidez las producciones vegetales y los variados objetos de la industria; de modo que la gran diferencia de productos en comarcas limítrofes vivifica el comercio, y aumenta la industria de los pueblos agricultores.

Si se quisiesen trazar líneas de igual invierno ó de igual estío, se veria que se apartan mucho mas todavía de los paralelos terrestres que las líneas isothérmicas.

Es cosa sabida que en igualdad de latitud el hemisferio boreal es mas cálido que el austral; y aunque esta opinion fue impugnada por Mairan y por Bufon, la volvió á poner en boga Æpino, y se ha confirmado últimamente con los descubrimientos de Cook, que dieron á conocer la vasta estension de los hielos circumpolares australes. Entonces se exageró mucho la desigualdad de temperatura de los dos hemisferios; pero los primeros que tuvieron el merito de haber demostrado que el influjo de los hielos circumpolares sobre los climas se estiende á mucha menos distancia en la zona templada de lo que se habia creido generalmente, fueron Legentil y Kirwan. La menor distancia que hay del sol al solsticio de invierno, y la permanencia mas dilatada de este astro en los signos septentrionales, obran en un sentido opuesto sobre el calor de los dos hemisferios; y como la cantidad de luz que recibe del sol un planeta crece proporcionalmente en su anomalia verdadera, resulta que la desigualdad de temperatura entre los dos hemisferios no es efecto de una irradiacion desigual. El hemisferio austral recibe la misma cantidad de luz; pero es menor en él la acumulacion del calor, á causa de la emision del calórico radiante que se verifica durante un invierno mas dilatado. Ademas de eso, como este hemisferio es en gran parte acuático, tienen en él las estremidades piramidales de los continentes el mismo clima que las islas; y se suceden hasta los 50° de latitud austral unos inviernos poco rigorosos á unos estios de muchísimo calor. La poca estension de las tierras en el hemisferio austral no solamente contribuye a igualar las estaciones, sino tambien á disminuir de un modo absoluto la temperatura anual de esta parte del globo. Esta causa si que parece mucho mas activa que no la ligera escentricidad del movimiento planetario. Durante el estío despiden mucho mas calor los continentes que los mares, y la corriente ascendente que lleva el aire desde las zonas equinocciales y templadas hácia las regiones circumpolares, es mucho menos activa en el hemisferio austral, que en el hemisferio boreal. Por eso vemos que esa especie de media naranja de hielo que rodea al polo basta los 71° y 68° de latitud S., se adelanta mas hácia el ecuador en todas partes donde encuentra el mar libre; es decir, en donde no se la oponen las estremidades piramidales de los grandes continentes. Hay motivos para sospechar que esta falta de tierras firmes produciria un efecto todavia mas sensible, si fuese tan desigual la reparticion de los continentes en las regiones equinocciales como lo es en las zonas templadas.

Tanto la teoria como la esperiencia prueban, que no puede ser muy grande la diferencia de temperatura entre los dos hemisferios cerca de los límites que los separan; pero son mucho mas sensibles estas diferencias durante los meses mas calurosos.

Observó Mr. de Buch que si se construye la curva dada por las temperaturas observadas en Santa Cruz de Tenerife, no se encuentra en ella ninguna irregularidad ni vestigio alguno de causa local. Por eso parece que es muy propia esta curva para determinar con ella la diferencia de temperatura que hay bajo distintas latitudes; pero siempre bajo la misma longitud. Entonces procuró el mismo Buch comparar una con otra muchas curvas bien determinadas y sujetas á una misma ley, ó a lo menos á una ley que permitiese pocas modificaciones, y de esta comparacion resultó la tabla siguiente.

NOMBRES	ENERO.	FEBRERO.	MARZO.	ABRIL.	MAYO.	JUNIO.	JULIO.	AGOSTO.	SETIEMBRE.	OCTUBRE.	NOVIEMBRE.	DICIEMBRE.	TEMPERAT. MEDIA.
Cumana.....	21°, 49	21°, 56	22°, 20	23°, 04	23°, 35	22°, 71	22°, 79	22°, 00	.....	.....	22°, 76	21°, 70	22°, 26
La Habana (Lat. 38° 8').....	16°, 88	17, 76	19, 44	20, 88	22, 48	22, 72	22, 80	23, 04	22°, 24	21°, 12	19, 36	17, 68	20, 50
El Cairo (Lat. 30° 2').....	11, 60	10, 72	14, 48	20, 40	20, 56	22, 96	23, 92	23, 92	20, 96	17, 92	13, 76	13, 04	17, 85
Santa Cruz (Isla de Tenerife)....	14, 15	14, 35	15, 63	15, 70	17, 83	18, 62	20, 12	20, 84	20, 19	18, 96	17, 08	15, 30	17, 31
Madera (Funchal).....	14, 44	14, 12	14, 79	14, 90	15, 20	16, 80	18, 50	19, 10	19, 42	18, 20	16, 48	14, 78	16, 40
Kendal (Lat. 56° 17').....	2, 04	2, 89	2, 75	5, 87	8, 44	10, 58	11, 15	11, 65	9, 20	6, 35	3, 82	1, 38	6, 40
Soendmoeder (Lat. 62° 50').....	-3, 583	-1, 116	0, 67	2, 44	6, 43	9, 50	11, 43	11, 11	9, 00	4, 67	2, 00	1, 83	4, 222
Mar polar (Lat. 78°).....	13, 00	-11, 55	9, 60	-7, 90	-4, 20	-0, 28	2, 22	1, 75	-0, 50	-4, 50	-7, 75	-9, 75	-5, 40

La Havana y el Cairo forman dos curvas que pertenecen á zonas meteorológicas enteramente diferentes, paralelas de una y otra parte á la zona atlántica. La primera curva pertenece á la zona continental de la América septentrional, y la segunda á la zona continental de Europa. Es de mucha consideracion el influjo del invierno sobre una y otra, porque en la Havana, bajo del mismo trópico de Cancer, cae el termómetro en invierno, estando al nivel del mar, hasta el punto de la congelacion; y por el contrario, el estío del Cairo sobrepuja mucho al de las Canarias, sin embargo de que estas islas estan situadas mucho mas al Sur; y asi no cabe duda de que las temperaturas no se derivan de una misma ley de disminucion.

De los Vientos y de los Meteoros.

Presentan los vientos unos fenómenos que caracterizan de un modo muy notable las diferentes regiones del globo; y para esplicarlos se han discurrido dos hipótesis. La primera supone una dilatacion en la parte de la atmósfera, de donde parece que viene el viento; y la segunda, una condensacion en la parte hacia donde se dirige. Esta última parece ser la mas probable, por estar apoyada en la observacion que se ha hecho de que si, por ejemplo, sopla el viento del N. se siente primero en las comarcas mas meridionales. Esto se verificó palpablemente durante un eclipse de luna visible para toda la tierra. A los principios del eclipse se levantó en las Floridas un terrible viento del N., el cual no se notó en Filadelfia hasta que ya estaba principiado el eclipse, sin embargo de estar mas al N., ni se sintió en Boston hasta que ya habia pasado del todo, á pesar de ser mucho mas septentrional. Tambien confirma esta misma hipótesis una tempestad del N. E. que se observó en el golfo de Méjico el año de 1802, la cual habiendo principiado en Charlestown á las dos de la tarde, no se notó en Washington hasta las cinco: en Nueva Yorck hasta las diez, y en Albani hasta la madrugada, estando, como es notorio, todos estos pueblos situados sucesivamente mas al N. Durante este intervalo fue la rapidez del viento de 111,778 varas castellanas por hora, ó lo que es lo mismo, alrededor de 25 leguas, pudiendo compararse su propagacion al movimiento del agua en un canal cuando se abre una esclusa.

La tabla siguiente que hemos estractado del anuario de la oficina de longitudes servirá para conocer la rapidez del viento en sus diferentes estados.

TABLA
DE LA FUERZA DEL VIENTO.

VELOCIDAD por segundos en pies y decimales.	VELOCIDAD POR HORA en pies.	VELOCIDAD POR HORA en leguas y pies.	
1,7944. . . .	5660. . . .	¼ leg. . 660 p.	Viento apenas sensible.
3,5889. . . .	11320. . . .	½. . . . 1320	Sensible.
7,1778. . . .	22640. . . .	1. 2640	Moderado.
19,7389. . . .	70260. . . .	3½. . . . 260	Bastante recio.
35,8890. . . .	129200. . . .	6½ próximamente.	
71,7780. . . .	258400. . . .	12¾. . . . 3400	Muy recio.
80,7502. . . .	290702. . . .	14½. . . . 702	Tempestad.
96,9003. . . .	348844. . . .	17¼. . . . 3844	Tempestad recia.
129,2004. . . .	370283. . . .	18½. . . . 283	Uracan.
161,5005. . . .	581405. . . .	29. 1405	Uracan que derriba los edificios, y arranca los árboles.

Los mas notables de entre los vientos son los alisios, que como hemos dicho, soplan de E. á O. y entre los trópicos; estendiéndose á los 28°, 32° y algunas veces hasta los 40 grados al N. y al S. del ecuador. La esplicacion de este fenómeno, segun Hadley, es la siguiente. Calentado el aire entre los trópicos por la continua presencia del sol, se eleva con mas facilidad y permite que llegue hasta él el aire situado entre los paralelos inmediatos; pero la masa de aire que rodea la tierra, adquiere al cabo de algun tiempo en cada uno de sus puntos una viveza de rotacion proporcionada al radio del paralelo que se describe en aquel punto. Trasladado el aire hácia el ecuador antes de que haya podido adquirir la rapidez propia del paralelo que va á describir, se queda detras de los cuerpos que ya la tienen, y los impele en una direccion contraria á su movimiento. Es pues indispensable que la direccion del viento sea entonces desde E. á O.

Los vientos alisios reinan sin interrupcion en el grande Océano, y asi las flotillas que salen de Acapulco para Filipinas navegan siempre con viento favorable. Esta travesia, que es nada menos que de casi la mitad del globo, se hace en 60 dias sin mudar las velas; pero es imposible volver por el mismo camino, antes al contrario, es preciso gobernar hácia el N. hasta un límite en que principian á reinar los vientos variables de los climas templados.

En las elevadas regiones de la atmósfera debe reinar un viento de O. contrario á los vientos alisios; porque el aire que refluye del ecuador hácia los polos, para reemplazar el que va desde los polos al ecuador, debe producir una corriente contraria, cuya existencia en las regiones superiores de la atmósfera entre los trópicos, se ha comprobado muchas veces. Fuera de que se confirma tambien con el hecho siguiente. Hubo una erupcion de un volcan en la isla de S. Vicente en

ocasion que soplaba el viento del E. y una nube de cenizas, que se elevó á las altas regiones de la atmósfera, fue á parar á la Barbada que está al E. de S. Vicente. Todos los dias se observa en las Canarias esta corriente contraria, porque llega hasta ella el Pico de Tenerife, y cuantas personas suben á él hacen mencion de la fuerza que allí tiene el viento de O. Mr. Humboldt subió á él el dia 21 de junio, y luego que llegó al borde de la cratera era tan fuerte el viento del O. que apenas le permitia tenerse en pie. Si en aquel momento hubiese soplado otro viento semejante de O. en Santa Cruz ó en Orotava, habria causado tanta admiracion, como la que causó en la Barbada la lluvia de cenizas.

Refiere Glas algunas circunstancias que pueden servir para que se comprenda la verdadera marcha de dos corrientes de aire situadas una sobre otra. Todos los marinos inteligentes y prácticos tienen por regla segura que la tierra firme de los climas ardientes atrae los vientos constantemente; y esto sucede sin duda porque el aire caliente que sube de la tierra firme debe ser reemplazado por el viento alisio. Por eso las Canarias se resienten del influjo de la inmediacion del Africa. El viento de N. E. se aparta hacia los continentes tanto mas, cuanto esten mas inmediatas á las costas las islas sobre que sopla. Cuando estas son elevadas como la Gran Canaria, Tenerife y Palma, cortan tan completamente estos vientos, que mientras que soplan con mucha fuerza en las costas espuestas al N. E. se esperimenta una profunda calma en las costas opuestas.

Un movimiento oscilatorio muy regular de la atmósfera, cuya generalidad se ha comprobado últimamente, es el que produce las variaciones horarias del barómetro. Mr. Humboldt ha observado que este se halla en su *maximum* á las nueve de la mañana; que no baja sino muy poco hasta las doce, pero mucho desde el medio dia hasta las cuatro ó cuatro y media de la tarde; que empieza á subir de nuevo hasta las once de la noche, en cuya hora está un poco mas bajo que á las nueve de la mañana. Vuelve de nuevo á bajar durante toda la noche hasta las cuatro y media de la mañana, en que está un poco mas alto que á las cuatro de la tarde; y últimamente sube desde las cuatro hasta las nueve de la mañana. Las épocas de estas variaciones horarias son unas mismas en las costas del grande Océano y en las llanuras del rio de las Amazonas, que en los sitios que tienen dos mil toesas de elevacion, y parece que son independientes de las mudanzas de temperatura y de estaciones. Se cree que la marcha del barómetro no está determinada mas que por el tiempo verdadero y por la situacion del sol. En algunos lugares de los trópicos está de tal suerte determinado el momento en que empieza á bajar el barómetro, que con la diferencia de un cuarto de hora, indica el verdadero tiempo. Siendo al término medio del barómetro al nivel del mar y debajo del ecuador 2, su altura es poco mas ó menos, a 21 horas, 2 + 0, 5; a 4 horas, 2—0, 4; á 11 horas, 2 + 0, 1; á 16 horas, 2—0, 2.

Los vientos mas conocidos son los de tierra y los del mar. En este último reina por la noche un viento de tierra directamente opuesto al viento de mar que reinaba durante el dia; y este fenómeno se esplica de esta manera. Durante el dia, el sol calienta mas á la tierra que al mar, y por consecuencia el aire atmosférico está entonces mas dilatado encima de la tierra que no sobre el mar. Por esta misma dilatacion, se eleva con mas prontitud y facilidad que el del mar,

cuyas capas superiores vienen á reemplazar á las de la tierra, formándose de este modo una corriente de aire desde aquel á esta.

En el Océano Indico parece que los monzones destruyen la uniformidad del movimiento general de la atmósfera. Desde el trópico meridional hasta el décimo grado de latitud S. reinan habitualmente los vientos alisios; pero en el norte de este límite principia el imperio de los monzones ó vientos periódicos de 6 meses. Desde el abril hasta el octubre sopla continuamente un gran viento de S. O., y durante el resto del año otro seco y agradable del N. E. Se hace gradualmente la mudanza de un monzon á otro, y siempre está acompañada de tempestades y uracanes; mas no parece que esta corriente esté muy elevada en la atmósfera, supuesto que la detienen las montañas de mediana altura. En las costas del Archipiélago Indico soplan los monzones casi directamente de N. y S.

Todo lo contrario sucede por la noche; porque las variaciones de la atmósfera son menos sensibles en el mar que en la tierra, y así se establece una corriente de aire desde esta á aquel.

Hay en la zona equinoccial boreal unas brisas ó vientos de N. E., cuya cesacion coincide con la estacion de las lluvias y de las tempestades; con el paso del sol por el zenith de aquel sitio, y con la frecuencia de las calmas y de los vendavales, que son unos vientos de S. O. generalmente tempestuosos. Está persuadido Mr. Humboldt á que se puede esplicar la causa de la coincidencia de estos fenómenos, ya por la interrupcion de la corriente que sopla desde un polo *homonimo* (1), ya por la falta de renovacion de aire debajo de la zona tórrida, y ya por la accion continua de la corriente húmeda que se eleva en aquella estacion.

Producen los vientos un fenómeno muy peligroso que es el de las *trompas marinas* ó *mangas*, el cual han querido esplicar algunos del modo siguiente. Se forma un torbellino por el encuentro de dos vientos, hallándose entre ellos una nube, la cual se condensa en forma cónica y da vueltas al rededor con mucha rapidez. Esta rotacion precipita las partículas de la nube hácia las paredes esteriores, y por consiguiente se forma un vacío en lo interior del cono, atrayendo hácia sí el agua, ó cualquiera otro cuerpo que se encuentra debajo del vacío.

Otros de los terribles efectos de los vientos son los uracanes que se esperimentan en algunas partes del globo, en términos que parece que se conjuran todos los elementos para destruir y acabar con la naturaleza.

En los climas templados aparecen los vientos con tanta irregularidad, que hasta ahora son inútiles cuantos esfuerzos se han hecho para esplicarlos por medio de reglas generales. Pero es grande el influjo que ejercen sobre las alturas barométricas, de modo que segun los sabios esperimentos hechos por los señores Ramond, Arago y Leopoldo de Buch, aparece mayor ó menor la altura de una ciudad sobre el nivel del mar, segun haya sido calculada por observaciones hechas durante la estacion en que reinen vientos de N. E. ó vientos de S. O.

Cuando está el cielo sereno, la carga eléctrica del globo es constantemente vítrea ó positiva; pero esta electricidad atmosférica pasa muy frecuentemente á ser negativa en lugar de positiva durante las tempestades, ó cuando nieva mucho.

(1) Se llaman así las voces semejantes que tienen un sentido diferente, y esplican cosas diversas.

Mr. Gay-Lussac ha hecho ver como la formacion de una sola nube viene á ser causa de una tempestad; porque la electricidad se dirige siempre hácia la superficie de los cuerpos, lo cual aumenta la tirantez de la cubierta ó capa de la nube, es decir, de los vapores que forman su capa esterior.

Uno de los fenómenos mas admirables para los naturalistas y los físicos es la caida de las piedras llamadas *aerolitos*, cuya existencia ha sido muy dudosa durante muchos tiempos, pero que ya está averiguada de un modo incontestable. Estractaremos lo que acerca de ellas se dice en la *Geognosia* de Mr. Daubuisson.

Llegan los aerolitos á nuestra atmósfera bajo la forma de una bola de corto volúmen, la cual se inflama de repente y parece como un globo luminoso que se mueve con estraordinaria rapidez, y cuya magnitud aparente se suele comparar á la de la luna; unas veces se las vé como del grandor de dos á tres pies, y otras parecen mas pequeñas. Durante su movimiento despiden como unas centellas y dejan detras de sí un rastro ó cola brillante que parece ser la llama detenida por la resistencia del aire. Su resplandor suele durar algunos instantes y aun llega alguna vez á uno ó dos minutos, dejando comunmente al desaparecer una nubecilla blanquizca que se asemeja al humo y se disipa al cabo de algun tiempo. Despues que se acaba la luz se oyen una ó muchas detonaciones semejantes á las de un cañon de grueso calibre, á las cuales se sigue un redoble parecido al de muchos tambores, ó mas bien al de muchos coches que pasan por una calle empedrada, cuyo ruido continúa durante algunos minutos, y sigue la misma direccion que llevaba el globo. Inmediatamente despues que pasa se oyen unos silvidos en el aire, ocasionados con la rápida caida de las piedras, las cuales pènetran mas ó menos en la tierra. Estos pedruscos, que varian mucho en número y en magnitud, estan calientes y como abrasados, despidiendo un olor fuerte de azufre inmediatamente despues de su caida.

Los matemáticos franceses han procurado indagar cual fuese el orígen de estos cuerpos, y dice Mr. Poisson que, siendo bastante una fuerza de proyeccion que dé 7705 pies castellanos de velocidad en cada minuto para conducir un cuerpo desde la superficie de la luna hasta la de la tierra, no es estraño que todos los aerolitos sean fragmentos de la luna, cuya masa debe estar compuesta de una misma materia, supuesto que todos cuantos se han visto caer hasta ahora son perfectamente semejantes.

De las Lluvias.

Forman estas una parte muy importante de los fenómenos atmosféricos, y ejercen un influjo estraordinario en la fertilidad de la tierra, en el nivel de las aguas de los rios y en todas las operaciones de la agricultura. Habiéndose observado la cantidad media de agua que cae anualmente en diferentes sitios, y reuniendo en cada zona paralela al ecuador un gran número de estas observaciones, teniendo cuenta con el efecto de las circunstancias locales que tanto influyen en este fenómeno, se ha llegado á averiguar que la cantidad anual media de lluvia se aumenta en proporcion que mas se acerca al ecuador. De suerte que segun las observaciones de Mr. Arago, crece como la temperatura de las zonas. Al contrario sucede con los dias lluviosos, porque el número de estos sigue una marcha enteramente inversa de la precedente.

La cantidad de lluvia es mas abundante en el estio que en el invierno, á pesar de que en esta última estacion hay mas número de dias lluviosos que en la otra. Aun en España mismo sucede algunas veces que la lluvia que cae durante los meses de junio, julio y agosto, equivale á la que cae en los nueve restantes. Tambien es cierto que es mas abundante la lluvia de dia que no de noche.

En un mismo sitio es tanto menor la cantidad de la lluvia, cuanto mas elevado del suelo está el estanque ó concavidad en que se la recibe; lo cual parece que indica que las gotas de lluvia van aumentando su volúmen de un modo muy sensible, conforme van pasando por las capas inferiores del aire. Basta una distancia de cuatro á cinco varas entre dos receptáculos iguales para dar una diferencia de cinco dedos, aun cuando la totalidad de la lluvia no esceda de veinte y cinco dedos de altura en el receptáculo superior.

En igualdad de circunstancias cae mas cantidad de lluvia en los paises montañosos que en los llanos.

Segun Mr. Arago, la tabla siguiente indica la cantidad media de agua que cae anualmente en diferentes partes.

Cabo Frances (Santo Domingo).	308	(1) Centímetros.
La Granada (en las Antillas).	284	
Tivoli (Santo Domingo).	273	
Garfagnana (ducado de Módena).	249	
Calcuta.	205	
Kendal (Inglaterra).	156	
Génova.	140	
Charlestown.	130	
Pisa.	124	
Nápoles.	95	
Donvres	95	
Milan.	94	
Leon de Francia.	89	
Liverpool.	86	
Manchester.	84	
Venecia.	81	
Lila.	76	
Utrech.	73	
Lóndres.	53	
Paris.	53	
Petersburgo.	46	
Upsal.	43	

En las regiones situadas entre los trópicos, asi las lluvias como los vientos vuelven con bastante regularidad en ciertas y determinadas épocas del año; pero

(1) El metro es igual á 3.5889 pies castellanos.

todavia no estan observados con exactitud los fenómenos de su llegada. Por eso no referiremos aqui sino los hechos mas importantes.

En el continente de Africa, que forma la masa mayor de tierras comprendidas entre los trópicos de cuantas hay en el globo, caen regularmente las lluvias por el órden siguiente. En la parte comprendida entre el ecuador y el trópico boreal, empiezan á caer algunos chaparrones en el mes de abril en las comarcas montañosas. En el mes de mayo empiezan á ser mas frecuentes; pero hasta junio no principian las lluvias generales. Los primeros anuncios de ellas son los huracanes y torbellinos, y durante los dos meses siguientes está lloviendo á cántaros casi sin cesar. Entonces no tarda en cambiarse todo el aspecto de la naturaleza: los arroyos que antes estaban secos, se hinchan y parecen otros tantos rios: estos salen de madre y se convierten en mares, en términos de quedar cubiertas totalmente de agua algunas comarcas muy estensas. Durante el mes de setiembre empiezan á disminuirse las lluvias, y cesan por fin del todo, volviendo á salir el sol, y produciendo una vegetacion muy abundante. Desde aquella época hasta la primavera no vuelve á caer ni siquiera una gota de agua.

Enteramente contraria es esta série de estaciones en la parte comprendida entre el ecuador y el trópico meridional; porque principian las lluvias en octubre, y continúan hasta el mes de marzo, sin que despues vuelva á caer una gota durante el resto del año.

En la India son atraidas las lluvias por los monzones (1) del S. O. que soplan desde el mes de abril hasta el de octubre; pero son tan estraordinarios los fenómenos que presentan, que no podemos menos de estractar la descripcion que hace de ellos Elphinston. Una gran porcion de nubes que se levantan desde el Océano Indico, anuncian la llegada de los monzones, que se van adelantando hácia el N. E., y espesandose mas conforme se aproximan á la tierra. Pocos dias despues empieza á nublarse por las tardes el cielo, y principia generalmente el monson durante la noche. Inmediatamente se siguen unos truenos tan espantosos, que no pueden formar idea de ellos los que no han oido mas que los de los climas templados.

Comunmente se notan unas grandes bocanadas de viento, á las cuales suceden torrentes de lluvia. Pero no cesan los relampagos durante algunas horas; tan pronto alumbrando un poco el cielo y dejando ver las nubes cerca del horizonte; tan pronto descubriendo las montañas mas distantes: luego lo dejan todo en una profunda obscuridad, hasta que de repente vuelven á aparecer con llamas sucesivas y brillantes, en términos de verse los objetos cercanos lo mismo que si fuese de dia. Durante este tiempo no cesan ni un instante los truenos, hasta que alejada la tempestad solo se oyen algunos mas cercanos; pero tan fuertes y espantosos, que no es posible dejar de amedrentarse. Ultimamente cesa la tempestad, y ya no se oye mas que el ruido continuo de los torrentes de lluvia que á cada instante se van aumentando. Esta especie de diluvio que inunda las llanuras de la India, se abre paso con mucha dificultad, y alguna vez por grandes rodeos por entre las grandes cordilleras de montes que limitan esta comarca.

---

(1) Son unas brisas largas y periódicas que reinan en los mares de la India.

En América se modifica mucho la accion de las lluvias por la gran cadena de los Andes que corre paralelamente á su costa occidental. Las laderas de estas montañas y las tierras que estan al pie se inundan con lluvias frecuentes; pero las llanuras que hay entre ellas y el grande Océano, aunque casi siempre estan cubiertas de nubes, carecen enteramente de lluvia. Su fertilidad no proviene de otra cosa que de los torrentes que se desprenden y precipitan de los Andes. En los sitios donde estos faltan, el terreno es arenoso y árido, porque aunque son abundantes los rocíos, no bastan para dar el grado necesario de humedad. En las vastas regiones que se estienden entre los Andes y el Atlántico, estan arregladas las lluvias casi por las mismas leyes que en el opuesto continente de Africa. En los climas templados está sujeta la lluvia y los demas fenómenos de la atmósfera á causas muy complicadas, y no es posible sujetarla á ninguna regla fija. En Inglaterra proviene la humedad de dos puntos opuestos, que son el S. O. y el N. E.: por un lado la produce el Atlántico, y por el otro el mar del Norte.

Antes de concluir este capitulo diremos algo acerca de la cantidad de evaporacion y humedad indicadas por el higrómetro.

Habiendo reducido Mr. Humboldt sus observaciones higrométicas á una misma temperatura, ha averiguado que la humedad real de la gran cuenca del Océano Atlántico equinoccial es á la humedad de los meses de estio en Génova, como 12 son á 7. Esta enorme humedad de la atmósfera esplica en gran parte la fuerza de la vegetacion que admiramos en las costas de la América meridional, donde apenas cae una gota de lluvia durante muchos años.

Como la cantidad de los vapores no se altera por razon de su elasticidad, sino por la temperatura, se pueden muy bien comparar, ya sean las cantidades absolutas de los vapores que contiene la atmósfera en dos lugares distintos, ya sean las relaciones en que se encuentran estas cantidades con las que son necesarias para la saturacion completa del aire, bajo diferentes climas. Por muchos y repetidos esperimentos se ha llegado á conocer la capacidad de saturacion del aire en diferentes grados del termómetro; pero no se han podido averiguar con igual certeza las relaciones que hay entre la estension progresiva de un cuerpo hidroscópico, y las cantidades de vapores contenidas en un espacio dado.

En la siguiente tabla podrá verse el resultado de las observaciones higrométicas, hechas hasta ahora en el gran lecho del Océano Atlántico; y por todas ellas se prueba que al paso que se va adelantando hácia el ecuador, se acerca mas el aire al estado de saturacion. Se han escogido para esto las épocas en que la temperatura del mar estuviese casi igual con la del aire. La primera columna indica la época de la observacion: la segunda la latitud del sitio: la tercera el estado del termómetro: la cuarta el estado del higrómetro: la quinta el peso del vapor contenido en un métro cúbico de aire saturado: la sexta el peso del vapor contenido en un métro cúbico de aire, teniendo en consideracion el grado del higrómetro observado: la séptima el espesor de la capa de agua que se hubiese evaporado en el espacio de una hora, estando el ambiente enteramente seco: la octava el mismo espesor, admitiendo en el aire la cantidad de vapor indicado por el higrómetro.

ÉPOCAS DE LA OBSERVACION.	LATITUD DEL SITIO EN PLENA MAR.	DATOS.		CANTIDAD DE VAPOR CONTENIDO EN EL AIRE.		CANTIDAD DE AGUA EVAPORADA EN UNA HORA, ESTANDO EL AIRE REALMENTE SECO.	
		Termómetro.	Higrómetro.	Saturado. Gramo.	Realmente saturado. Gramo.	Milimetros.	Milimetros.
9 de junio 1799. . .	39° 10′	14°, 5	82°, 0	14, 6	11, 4	0, 53	0, 13
15.	30° 36′	20°, 0	85°, 7	20, 0	16, 2	0, 74	0, 14
16.	29° 18′	20°, 0	83°, 8	20, 0	15, 7	0, 74	0, 16
30.	18° 53′	21°, 2	81°, 5	21, 3	16, 0	0, 79	0, 20
4 de julio.	16° 19′	22°, 5	88°, 0	22, 9	19, 4	0, 85	0, 13
10.	12° 34′	24°, 0	89°, 0	24, 8	21, 5	0, 93	0, 13
12.	10° 46′	25°, 4	90°, 0	26, 7	23, 5	1, 01	0, 12
14.	11° 1′	25°, 0	92°, 0	26, 8	23, 8	0, 98	0, 09

Digitized by Google

Resulta de estas observaciones que si la cantidad de vapores que contiene ordinariamente el aire en nuestras latitudes medias, forma cerca de $\frac{1}{2}$ de la cantidad necesaria para su saturacion en la zona tórrida, esta cantidad se eleva á 0, 9; porque la relacion exacta es de 0° 78 á 0, 88. La prodigiosa humedad que hay debajo de los trópicos, hace que la evaporacion sea en ellos mucho menor de la que se deberia suponer con respecto á la elevacion de la temperatura.

Una multitud de esperimentos hechos por Mr. de Saussure, prueban que el aire influye de la misma manera sobre las sustancias higroscópicas, estando en movimiento, que estando en perfecto reposo. Por consecuencia, el influjo de los vientos horizontales y descendentes no se hace sensible en el higrómetro, sino cuando estos vientos traen consigo capas de aire menos cargadas de vapores. Cuando se establecen corrientes oblicuas, las capas superiores de la atmósfera se mezclan con las capas inferiores; y unidos estos movimientos á los vientos horizontales que atraviesan grandes continentes antes de llegar á los lechos de los mares, propenden á alejar el higrómetro del punto estremo de la saturacion.

Es cosa muy rara ver el higrómetro á 100°, á menos que no sea durante una espesa niebla; pues aun en medio de las mas copiosas lluvias, y aun dentro de las nubes el higrómetro de pelo se mantiene entre los 90° y 95°. En este caso está muy distante de hallarse saturado el aire interpuesto en las gotas de agua ó en el vapor vesicular.

En Paris y en Montmorency han observado Sedileau y Cotte, que la evaporacion media anual es de 32 pulgadas, 1 línea, y de 38 pulgadas y 4 líneas. En la Francia meridional los Sres. Clausade y Pin, han averiguado que no contando el efecto de las filtraciones, pierden anualmente las aguas del canal de Langüedoc y el valle de San Ferreol de 0 metro, 758 á 0m, 812, ó 336 á 360 líneas. Iguales efectos ha encontrado Mr. de Prony en las lagunas Pontinas; y todos estos esperimentos que se han hecho por los 41° y 49° de latitud, y 10°, 5 y 16° de temperatura media, indican un término medio de evaporacion de 1 á 1, 3 líneas cada dia. Debajo de la zona tórrida, como por ejemplo en las Antillas, el efecto de la evaporacion es tres veces mayor segun Le-Gaux, y doble, segun Cassau. En Cumaná ha visto muchas veces Mr. Humboldt evaporarse al sol en 12 horas, 8 milímetros, 8; y á la sombra 3 milímetros, 4 de agua; siendo de opinion que el producto de la evaporacion en los rios inmediatos á Cumaná, no es menos de 130 pulgadas.

Hay una multitud de circunstancias locales que hacen variar los productos de la evaporacion, y estos se alteran con la mas ó menos sombra que cubre los lechos de las aguas, con su estado natural de movimiento ó de reposo, con su mayor ó menor profundidad, y con la naturaleza y color de su fondo. Pero en general no depende la evaporacion mas que de tres elementos, que son la temperatura, la tirantez de los vapores que encierra la atmósfera, y la resistencia que el aire, mas ó menos denso, mas ó menos agitado, opone á la difusion de los vapores. La cantidad de agua que se evapora en un sitio dado y en igualdad de circunstancias, es proporcionado á la diferencia entre la cantidad de vapores que puede contener el ambiente en el estado de saturacion, y á la cantidad de vapores que contiene realmente. De aqui resulta que la evaporacion no es tan grande debajo de la zona tórrida, como parece que era de suponer segun el enorme aumento de la

temperatura, porque en estos climas ardientes está el aire habitualmente muy húmedo.

CAPITULO II.

Del Mar.

Grande atencion necesita un geógrafo para hablar del mar, porque ocupa nada menos que las dos terceras parte del globo terrestre y algo mas. Está calculado que en el hemisferio septentrional, la tierra es al mar como 419 á 1000; pero en el meridional es como 129 á 1000; de donde resulta que en la totalidad del globo la tierra forma los 0. 274 del mar. Casi toda esta prodigiosa estension de agua está reunida en una sola masa que se llama el Océano, cuya mayor parte se encuentra en el hemisferio meridional.

La Europa y los confines del Asia son muy notables por la estension de mares interiores que encierran, y que solo se rennen con el Océano principal por medio de un estrecho. Tal es el Mediterráneo, al cual se junta el mar Negro por medio del estrecho de los Dardanelos, y tales son tambien en Europa el Báltico, y en Asia el Mar Rojo y el Golfo Pérsico. En todo lo restante del mundo no se encuentra ningun otro mar de este género, sino la bahía de Hudson. Pero hay ademas en lo interior de las tierras grandes masas de agua, á las cuales se suele dar el nombre de mar ó de lago, como son el mar Caspio, el mar de Aral y el lago Baikal.

El lecho del Océano presenta el mismo aspecto irregular que se advierte en la tierra; y está dividido en rocas, montañas, llanos y profundísimas cavidades. Hay entre estas algunas cuyo fondo no se ha podido encontrar todavia, de lo cual han inferido algunos que no le tienen, como si esto fuese compatible con la forma esférica del globo.

La profundidad media del mar, segun ha hecho ver Mr. la Place, es del mismo orden que la altura media de los continentes y de las islas sobre el nivel del mar, cuya altura no escede de 500 toesas, ó lo que es lo mismo, de 3500 pies castellanos. Pero es de creer que su profundidad sea menor que la elevacion de las altas montañas, porque es indispensable que una gran parte de sus cavidades se vayan llenando con las arenas que arrastran los rios, y con los despojos de los animales marinos.

Han creido algunos que el mar se filtraba dentro de las tierras hasta su nivel, de suerte que en un lugar situado á 60 pies de altura sobre el nivel del mar debia volverse á encontrar este, cavando pozos hasta la profundidad de otros 60 pies: pero esto se sabe que no es cierto; porque habiéndose abierto minas en Inglaterra, en el condado de Cornouailles, mucho mas profundas que el nivel del mar, se las ha encontrado muy secas. Fuera de que, si se partiera de semejante suposicion, no podrian existir pueblos que estuviesen mas bajos que el nivel del mar, al paso que la Rusia está mas baja que el nivel del Océano.

Nadie ignora que el agua del mar no es pura, y que su salobrez y amargura la hacen que sea muy desagradable al gusto. El peso especifico de esta agua varía desde 1.0269 hasta 1.0285. La del lago Asfaltide, vulgarmente llamado mar

Muerto, es, segun Mr. Marcet, de 1.2111. Las sustancias salinas que encierra tienen por principio la sosa, la cal, la magnesia, el ácido sulfúrico y el hidrocloro. Combinadas estas sustancias, pueden formar seis sales distintas; pero es probable que no todas existen á un tiempo en disolucion. Tambien suele hallarse algunas veces ácido carbónico en el agua del mar. Analizando diferentes aguas del Océano cogidas en diversos grados de latitud y longitud, se ha averiguado que era igualmente salobre en todas partes, siendo la cantidad menor de sal 3.48 para 100 partes de agua, y la mayor de 3.77. En algunos parages es menos salada el agua de la superficie que la del fondo. Los esperimentos de Sparmann se dirigen á probar que al paso que el agua del mar adquiere mas salobrez pierde su amargura á cierta profundidad.

Muchas son las circunstancias que influyen en la cantidad de sal contenida en las aguas marinas. En algunas regiones, como por ejemplo en el golfo de Botnia, son mas saladas las aguas en invierno que en estio, lo cual depende del derretimiento de las nieves. El mar Báltico es menos salado que el Océano, porque recibe muchos rios en su seno y no se comunica con aquel mas que por una abertura bastante estrecha. El agua del mar es menos salada cerca de los polos que debajo del ecuador, sin duda porque acercándose el agua al grado de su congelacion, pierde algunas de las sales que contenia. Tambien se cree que en la costa de Malabar llega á ser algunas veces potable, cuando el monzon de S. O. sopla con mas ímpetu; y sucede igualmente que brotan manantiales de agua dulce en medio del Océano por medio de presiones hidrostáticas, de lo cual hay un ejemplo en la costa meridional de la isla de Cuba.

Parece probable que la casi perfecta identidad que se ha notado en la salobrez de las aguas del Océano, no exista en los mares interiores, porque en razon de las localidades pueden perder mas agua de la que reciben, ó recibir mas de la que pierden. Se ha procurado investigar la causa de la salobrez del agua del mar, la cual ciertamente no proviene de los bancos de sal que hay en su fondo, antes bien estos parecen ser un depósito formado por las aguas marinas. Tambien se pudiera atribuir á las aguas de los rios que entran en él y depositan los despojos de sustancias organizadas; pero en este caso no podria menos de hacerse mas salado cada dia, lo cual es difícil de comprobarse. Pudiera igualmente considerarse el mar como el residuo de un fluido que tiene en disolucion las sustancias que componen el globo, y que despues de haberlas disuelto retiene una gran parte de ellas; y finalmente puede esplicarse su amargura diciendo que proviene de la descomposicion de las materias animales y vegetales que flotan sobre la superficie.

El mas admirable de cuantos fenómenos presenta el mar es ciertamente el de las mareas, que se verifican en todas las partes del mundo, pero que son mas considerables en unas que en otras. La sublime geometria ha llegado á esplicar en nuestros dias hasta los mas complicados efectos del movimiento periódico del Océano, y este descubrimiento se le debe á Mr. la Place.

Por la atraccion que el sol ejerce sobre el mar, le eleva y le abate dos veces cada dia, de suerte que el flujo y reflujo solar se renueva en cada intervalo de un medio dia solar. De la misma manera el flujo y reflujo producidos

por la atraccion de la luna se renuevan en cada intervalo de un medio dia lunar. Estas dos mareas parciales se combinan sin perjudicarse la una á la otra, y producen las mareas que observamos en nuestros puertos. La diferencia de sus periodos causa los fenómenos mas notables del flujo y reflujo del mar.

Cuando coinciden las dos mareas, entonces está en su *máximum* la marea compuesta, porque es igual á la suma de las dos; y esto se verifica en los plenilunios, en los novilunios, y en las sizigias ó conjunciones de la luna. Cuando la mayor altura de la marea lunar coincide con el mayor abatimiento de la marea solar, entonces está la marea en su *minimum*, porque es igual á la diferencia de las dos mareas parciales. Esto se verifica en las cuadraturas, y entonces se ve que la marea total depende de las fases de la luna. Pero no por eso se verifican las mayores y las menores mareas en los mismos instantes de la nueva luna, del plenilunio y de la cuadratura; sino que en nuestros puertos se retardan dia y medio. Ni tampoco son iguales las mayores mareas hácia los novilunios y plenilunios, sino que hay bastante diferencia entre ellas, segun la distancia á que esten el sol y la luna de la tierra, y segun sean sus declinaciones.

Varias circunstancias locales contribuyen á que sean mas ó menos las alturas de las mareas; porque en efecto son mucho mas fuertes cuando vienen desde una gran estension de mar á dar en una costa desigual y escarpada que las repele con fuerza. Tambien son muy considerables en las costas occidentales de Europa y de America, y en las orientales de Asia. Mas en los mares que están rodeados de tierras como en el Báltico y el Mediterraneo, apenas se percibe la marea, como igualmente en las comarcas inmediatas al polo.

La marea mas notable que se conoce es la que se verifica en el golfo de Cambaya, donde los navios que estan anclados se hallan de repente en seco abandonados y tendidos sobre la arena. En nuestras costas occidentales y septentrionales las mas altas mareas no pasan de 40 á 45 pies.

Las corrientes son unos grandes movimientos que conducen las aguas del mar hácia una direccion particular. Cuando se llega á los 39° de latitud y 16° de longitud se principian á sentir los efectos de la corriente que desde las Azores se dirige al estrecho de Gibraltar y á las Canarias; y esta es la causa de la diferencia que hay entre el camino que los marinos piensan haber hecho y el que hacen en la realidad. Cuando se examina el Atlántico se advierte una direccion opuesta en el movimiento de las aguas. Entre los trópicos, desde el Senegal hasta el mar de las Antillas, la corriente general y la mas antiguamente conocida va desde oriente á occidente, siendo su rapidez media de 9 á 10 millas nauticas por hora. Esta corriente es la que se designa con el nombre de corriente equinoccial, y parece que es debida al impulso que los vientos alisios dan á la superficie de los mares. En la canal que ha abierto el Atlántico entre la Guiana y Guinea, sobre el meridiano de 20 á 25°, desde 8° ó 9° hasta 2° ó 3° de latitud N. en que los vientos alisios son muchas veces interrumpidos por vientos que soplan de Sur á Sur Sudoeste, es menos constante en su direccion la corriente equinoccial. Cerca de las costas de Africa se hallan frecuentemente los navios impelidos hácia el S. E., al paso que cerca de la bahia de Todos Santos y del cabo S. Agustin en la costa de América, el movimiento

general de las aguas está disfrazado por una corriente particular, cuyos efectos se estienden desde el cabo S. Roque hasta la isla de Trinidad, y se inclina hácia el N. O. con una rapidez de 1 pie ó 1, 5 pulgadas cada segundo.

No deja de sentirse la corriente equinoccial aunque débilmente aun del otro lado del trópico por los 26 y 28° de latitud. En el Océano Atlántico á 600 ó 700 leguas de las costas de Africa, los buques que se dirigen desde Europa á las Antillas, aceleran su marcha antes de que lleguen á la zona tórrida. Pero ya mas al N. entre los paralelos de Tenerife y de Ceuta por los 46 ó 48° de longitud, no se advierte movimiento constante. Una zona de 140 leguas separa la corriente equinoccial de esta gran masa de agua dirigida hácia el Oriente, que se distingue por su elevada temperatura, de la cual vamos á hablar ahora.

La corriente equinoccial impele las aguas del Océano Atlántico hácia las costas de los Mosquitos y de Honduras en el mar de las Antillas; pero se opone á esta corriente el nuevo continente, y las aguas se dirigen al N. O., las cuales pasando al golfo de Méjico por el estrecho que forma el cabo Catoche (Yucatan) y el cabo de S. Antonio (Cuba), siguen las tortuosidades de la costa mejicana hasta los bajos situados al O. del estremo austral de la Florida. Entonces se inclina de nuevo la corriente hácia el N. arrojándose en el canal de Bahama. En el mes de mayo de 1804, observó allí Mr. Humbold una rapidez de 5 pies por segundo, á pesar de que soplaba con mucha violencia el viento del Norte. Bajo el paralelo del cabo Cañaveral, se inclina la corriente hácia el N. E., y entonces llega su velocidad algunas veces á 5 millas náuticas por hora. Esta corriente, llamada Gulf-Stream, se reconoce en la elevada temperatura de las aguas, en su estraordinaria salobrez, en el color azul de Prusia que tiene, en los vestigios de sargazo que cubren su superficie, y en el calor de la atmósfera que es muy sensible en invierno.

Empieza á disminuir su rapidez hácia el N. segun se va aumentando su anchura, que cerca del banco de Bahama es de 15 leguas: á los 28° 30 de latitud, es de 17 leguas, y sobre el paralelo de Charlestown de 40 á 50 leguas. Al E. del puerto de Boston y sobre el meridiano de Halifax llega la anchura de la corriente á cerca de 80 leguas marinas. Allí se dirige rápidamente hácia el E. de modo que su borde occidental viene á ser el límite boreal de las aguas corrientes, y lame el estremo S. del gran banco de Terranova. Las aguas de este último tienen una temperatura de 8°, 7 á 10° (de 7 á 8 de Reaum.), lo cual ofrece un contraste admirable con las aguas de la zona tórrida, impelidas hácia el N. por el Gulf-Stream, cuya temperatura es de 21 á 22°, 5 (de 17 á 18° R.). Las aguas del banco estan 9°, 4 mas frias que las del mar inmediato, y estas 3° mas frias que las de la corriente; ni pueden ponerse en equilibrio, porque cada una tiene una causa peculiar de calor y de frialdad, cuyo influjo es permanente.

Desde el banco de Terranova hasta las Azores se dirige el Gulf Stream hácia el E. ó hácia el E. S. E. Todavia conservan allí las aguas una parte del impulso que recibieron en el estrecho de las Floridas. Sobre el meridiano de las islas de Córvo y de Flores ocupa la corriente una anchura de 160 leguas.

A los 33° de latitud se halla la corriente equinoccial muy cerca del Gulf-

Stream, y desde las Azores se dirige á Gibraltar, isla de Madera y Canarias. Al S. de esta isla se dirige la corriente al S. E. y al S. S. E. hácia las costas de Africa; pero á los 25 y 26° de latitud se dirige primero hácia el S. y luego hácia el S. O., pudiendo influir en esta direccion el cabo Blanco, sobre cuyo paralelo se mezclan las aguas con la gran corriente de los trópicos.

Los primeros que dieron a conocer la elevada temperatura de las aguas del Gulf-Stream, y el frio que reina en los bajos donde las capas inferiores se mezclan con las superiores, fueron los señores Blagden, Benjamin Franklin y Jonatas Williams.

Mr. Humboldt tiene reunidos un gran número de materiales para trazar la marcha de esta corriente en su carta geográfica del Océano Atlántico. El Gulf-Stream cambia de sitio y de direccion segun las estaciones; pero se modifica su fuerza en las latitudes altas por los vientos variables de la zona templada, y por el derretimiento de los hielos del polo boreal. Una molécula de agua de la corriente tardaria 2 años y 10 meses en volver al sitio de donde hubiese partido. Un barco que no obedeciese al impulso del viento, llegaria en 13 meses desde las Canarias á las costas de Caracas: tardaria 10 en dar la vuelta al golfo de Méjico, y solo emplearia de 40 á 50 dias en ir desde las Floridas al banco de Terranova. Se dice que en esta corriente observó Cristóbal Colon indicios claros de la existencia de las tierras occidentales, porque vió que conducia dos cadaveres de hombres de una raza desconocida, y pedazos de caña Mambú que eran de un grosor enorme. Esta misma es la que lleva a las costas de Irlanda y de la Noruega árboles y frutos de la zona tórrida, y por ella sin duda fueron conducidos los despojos del navio *the Tilbury*, que se incendió en la Jamaica, y se encontraron en las costas de Escocia. Tambien es este rio Atlántico el que conduce anualmente á la Noruega frutas de las Indias occidentales.

Muchas y muy diversas son las causas de las corrientes, porque las aguas se pueden poner en movimiento ya por un impulso esterior, ya por una diferencia de calor y de salobrez, ya por la desigualdad de evaporacion en diferentes latitudes, y últimamente por las presiones variables de los diferentes puntos de la superficie de los mares. Las capas de agua frísima que se han reconocido á mucha profundidad en algunas latitudes bajas, prueban la existencia de una corriente inferior que se inclina desde el polo al ecuador, y prueba tambien que las sustancias salinas estan distribuidas en el Océano de modo que no aniquilan el efecto producido por las diferencias de temperatura. Las corrientes polares en ambos hemisferios declinan hácia el E. probablemente á causa de la constancia de los vientos de O. en las latitudes altas.

Réstanos ahora hablar de la temperatura del mar, cuyo *maximum*, segun el señor Churruca, está en los 6° de latitud N. en el Océano Atlantico. En estos parages bajo unos paralelos igualmente distantes del ecuador, el agua del mar estaba más fria hácia el S. que hácia el N.; pero este fenómeno varía segun las estaciones, y depende en gran parte del ímpetu con que corren las aguas hácia el N. y N. O. atravesando el canal formado por el Brasil y las costas de Africa. Si el movimiento de las aguas no modificase la temperatura del Océano, vendria á ser enorme el aumento del calor debajo de la zona tórrida, porque la superficie

del agua refleja menos rayos de los que se acercan á la perpendicular que de los que caen en una direccion oblicua.

Segun las observaciones de Mr. Humboldt, tanto en el Océano Atlántico como en el mar del S. ó gran Océano, cuando se cambia á un tiempo de latitud y de longitud, no se altera ni siquiera un grado la temperatura de las aguas en una estension de muchos millares de leguas cuadradas; y en el espacio comprendido entre los 27° de latitud N. y los 27° de latitud S. es casi independiente la temperatura de los mares de las variaciones de la atmósfera.

Para observar la temperatura de los mares basta meter un termómetro en un cubo que se haya llenado en la superficie del Océano, porque una masa considerable de agua no se enfria sino con mucha lentitud. El *máximum* de la temperatura de los mares prueba que el Océano está un poco mas caliente que la atmósfera con quien está en contacto; y no puede establecerse el equilibrio entre estos dos elementos, tanto por causa de los vientos que llevan el aire inmediato desde los polos al ecuador, como por la absorcion del calórico que es efecto de la evaporacion.

Es estraordinariamente constante la temperatura desde el ecuador hasta los 25 y 28° N., á pesar de la diferencia de los meridianos; pero es mucho mas variable en las latitudes elevadas, donde, ya el derretimiento de los hielos del polo, ya las mismas corrientes que le ocasionan, y ya la oblicuidad de los rayos solares disminuyen el calor del Océano. Mr. Humboldt ha investigado con el mayor cuidado lo que él llama el paralelo de las aguas mas calientes; y es muy de notar que á pesar de la inmensidad del Océano y la rapidez de las corrientes, hay en todas partes una grande uniformidad en el *máximum* del calor de los mares equinocciales. El señor Churruca reconoció el año de 1788 que este *máximum* en el Océano Atlántico era de 28°, 7; Mr. Rodman de 28°, 8; Mr. Perrins, en 1804, de 28°, 2; y el señor Quevedo de 28°, 6. En el grande Océano halló Mr. Humboldt que era de 29°, 3, y por consecuencia apenas esceden las diferencias 1° del termómetro centígrado, ó por mejor decir $\frac{1}{28}$ del calor total.

En las latitudes bajas sobre los mismos paralelos, la temperatura de los mares es casi una misma en diferentes estaciones; y los observadores han encontrado el *máximum* de la temperatura del Océano en diferentes grados de latitud. Es muy probable que las mudanzas de las corrientes sean la causa de estas anomalías, y que el gran círculo que pasa por los puntos en que está mas caliente el agua del mar corte el ecuador debajo de un ángulo variable, segun es austral ó boreal la declinacion del sol.

La gran regularidad que se nota en la distribucion del calor del Océano se manifiesta de un modo muy sensible cuando se comparan en los dos hemisferios zonas igualmente separadas del ecuador.

Hácia los 50° ya se ven los rios, los lagos y las orillas del mar cubrirse de hielo: cerca de los 60° se congelan los golfos y aun los mares interiores en casi toda su superficie; á los 70° son muy frecuentes los témpanos flotantes, y á los 80° estan los hielos permanentes. Son sumamente peligrosas para los navíos las grandes islas de hielos flotantes que muchas veces tienen una altura enorme, y vienen á estrellarse contra ellos.

Cuando se observa la temperatura del mar en su profundidad se vé que se disminuye, al paso que se observan capas mas bajas, notándose que la disminucion es seis veces mas rápida en el aire que en el agua. Muchos esperimentos de este género se han hecho por Forster, Bladh, Wales, Ellis, y últimamente por Péron, el cual llegó á persuadirse que el calor del mar, á mucha profundidad, se disminuia en una progresion constante, y que por consiguiente el fondo del mar estaba helado. De las observaciones que hizo Ellis en los mares de Africa llegó á inferir que la temperatura se disminuye hasta las 600 toesas; pero que en pasando este término se vuelve á aumentar. Él la encontró de 11°, 7, á las 900 toesas; y es de inferir, al ver esta irregularidad, que pueda tener influjo en ella alguna corriente inferior ó alguna causa accidental. Cerca de Niza y de Génova encontró Saussure la temperatura del mar en 13°, 25, á las 144 toesas de profundidad y aun á las 290 toesas. Este mismo observador vió que en los lagos de la Suiza no varia el termómetro de 4°, 2 á 6°, 9 en profundidades que variaban desde 25 á 150 toesas, sin embargo de que en la superficie se elevaba á 20 y aun á 25°. La verdadera causa de este fenómeno consiste en el principio de que el agua está en su *máximum* de densidad entre 4 y 5° del termómetro centígrado, y que en una mezcla de aguas que tengan diferentes temperaturas, las que estan á 4°, 4 permanecen constantemente en el fondo. De aqui procede que en las regiones polares, debajo de unas enormes capas de hielos, esta el fondo del Océano á 4°, que es absolutamente el mismo grado que tiene en el fondo de los mares de las zonas templadas. Con arreglo á este último fenómeno observado por Ellis y por Forster, ha inferido Mr. Humboldt la existencia de una corriente submarina que se dirije desde el polo al ecuador.

En los sitios en que no se notan estas corrientes, comunica el fondo del mar su calor á las capas adyacentes de una en otra, siguiendo las leyes de la distribucion del calor en los fluidos.

Se ha observado que la temperatura del mar sobre los bancos de arena era mucho mas baja que en los sitios profundos, y en este principio se funda la observacion de los bajos por medio del termómetro que aconsejan Benjamin Franklin y su pariente Jonatás Williams, autor de la *Navegacion termométrica*. Se han intentado dar una multitud de esplicaciones de la baja temperatura de las aguas en la mayor parte de los bajos, y entre ellas no deja de ser ingeniosa la del célebre químico sir Humphrey Davy, el cual es de opinion que por el abatimiento de la temperatura del aire, el agua que se condensa cae sobre los bancos de arena, y comunicandose al suelo la baja temperatura de esta agua, hace que se disminuya la temperatura de las capas superiores de agua que estan poco distantes del banco de arena. Pero esta esplicacion no se acomoda muy bien á los mares de la zona tórrida, donde es tan corta la diferencia de las temperaturas del dia y de la noche, y tambien la de las estaciones. Mr. Humboldt atribuye el frio de las aguas de los bajos á la mezcla que en ellos se hace de las aguas inferiores con las superiores, estando, como estan, siempre mucho mas frias las primeras, aun en los sitios donde no hay bajos.

Esta baja temperatura del mar en su superficie se observa igualmente en las inmediaciones de las costas, donde generalmente hay poca profundidad.

Despues de haber examinado el aire y el agua, parece natural que volvamos nuestra atencion hácia la parte sólida del globo.

Muchos fenómenos habian inclinado á los antiguos á creer que la tierra era redonda, y esto lo confirmaban los viageros que, siguiendo siempre la misma direccion, volvian al mismo punto de donde habian salido, y asi la supusieron perfectamente esférica.

Pero, aun admitiendo la suposicion que hacen algunos de que la tierra fue primitivamente fluida (suposicion que de ningun modo puede admitirse), su movimiento ha debido necesariamente alterar la redondez de su forma é hincharla hácia el ecuador. Newton demostró que si la tierra fuese homogénea, su achatamiento ú aplanamiento seria de $\frac{1}{210}$; pero comparando medidas de grados muy distantes resulta el de $\frac{1}{308}$. Segun el descubrimiento de Mr. La Place, las dos desigualdades lunares que ocasiona el aplanamiento de la tierra, uno en latitud y otro en longitud, dan $\frac{1}{306}$; y las observaciones del péndulo $\frac{1}{310}$. Se prueba tambien, por la teoría, que las capas de la tierra tienen una densidad que crece segun se van aproximando al centro.

Está demostrado que las principales dimensiones del globo terrestre, suponiendo el aplanamiento de $\frac{1}{309}$ eran las siguientes.

Radio del ecuador terrestre.	22,886,365	p.s castellanos.
Semi éje de id.	22,812,211	
Aplanamiento ó achatamiento. . . .	74,154	
Radio de 45° de latitud.	22,849,611	
Superficie del globo.	16,408,891	leg. cuadradas.
Volúmen del mismo.	6,249,386,659	leg. cúbicas.

Cuando se observa la superficie de nuestro planeta se queda uno admirado de ver la multitud de desigualdades que presenta por todas partes: las aguas que cubren una parte de la tierra dejan por encima de su nivel las porciones mas elevadas ó la superficie de los continentes, y las separan del fondo del mar.

La superficie de los continentes esta atravesada por grandes undulaciones; otras de menor tamaño la recorren, ya en el mismo sentido, ya en otro diferente, y las partes superiores de estas undulaciones son lo que llamamos regiones elevadas, asi como á las inferiores y á los espacios comprendidos entre ellas las damos el nombre de regiones bajas.

Despues de su formacion ha sido surcada la superficie de los continentes de mil diferentes modos y en muy distintos sentidos. Las causas que han producido este efecto han aislado entre los valles unas masas de terreno altas y prolongadas que se llaman cordilleras de montañas. En los sitios mas bajos no han producido mas que colinas; y últimamente otras porciones se han quedado llanas, y estas se llaman llanuras.

Considerada aisladamente una montaña, no es mas que una masa de terreno que se eleva por encima del suelo que la rodea. Las cimas varian mucho en sus

formas, porque unas veces son redondas, otras son chatas en forma de meseta, otras forman un cono mas ó menos truncado, y algunas se elevan en punta que se llaman agujas. Estas diferentes formas dependen en gran parte de la naturaleza de las rocas. La forma redonda pertenece generalmente á los granitos: la chata á las montañas areniscas, calcáreas de segunda creacion, y generalmente á las rocas que estan en capas poco inclinadas: los conos pertenecen á los basaltos, á los fonolitos y á los traquitos; y las agujas á los terrenos, cuyas capas estan formadas de rocas de granito estratificado, micasquisto, calcáreo alpino, y que son verticales ó muy fuertemente inclinadas.

Rara vez se encuentran montañas aisladas que presenten las diferentes partes de que hemos hablado. Lo mas comun es estar en forma de grandes masas macizas de terreno elevado ó de cordilleras de montes. Las dos grandes faces son las vertientes; su interseccion es la cumbre, y la parte inferior de cada una es el pie. La anchura se mide desde el un pie al otro, y la altura es la elevacion vertical de la cima, respecto del pie, ó respecto del nivel del mar: últimamente, la direccion es el punto del horizonte hácia que se dirige.

La línea recta, curba ó mixta que forma la cumbre, es la que hace la separacion de las aguas que corren de los dos lados de la cordillera; y de aquí viene el llamarse línea de division de las aguas, sin embargo de que sucede algunas veces, como por ejemplo, en los Pirineos, que la cima de una cordillera no determina la línea de division de las aguas. Estas cimas suelen tener algunas veces una anchura muy considerable. Cuando la cordillera hace parte de un sistema de montañas, la mayor altura de la cumbre está hácia el estremo mas inmediato al centro del sistema, y va disminuyéndose hasta el otro estremo. La inclinacion de las vertientes, consideradas como superficies planas, varía desde 3 á 6°; pero esta inclinacion general se compone de un gran número de inclinaciones particulares mas ó menos grandes. Casi siempre una de las vertientes es mas inclinada que la otra.

Si se imaginan sobre cada una de las vertientes, y casi perpendicularmente á su direccion, unos grandes surcos que bajen hasta el pie, estos formarian los valles principales, y dividirán en ramales la masa de la cordillera. Si su cumbre se va disminuyendo desde la de la cordillera hasta su pie, entonces será una cresta ó una cima de segundo orden, y las dos vertientes del ramal serán sus faldas. En el nacimiento del valle presenta la cima una escotadura, ó digámoslo asi, una garganta. Pero si sobre las vertientes de la cordillera se imaginan otros nuevos surcos que empiecen desde la cima y no lleguen hasta el pie, ó que si llegan al pie no empiecen sino desde la mitad de las faldas, entonces dividirán los ramales que ya existen en muchos trozos.

Algunas ideas teóricas adoptadas con demasiada facilidad han sido causa de que se forme un concepto equivocado acerca de la configuracion de la superficie del globo; y estos errores han tenido un influjo funesto en los dibujos de las cartas geográficas. Se han figurado en ellas cordilleras seguidas de montes, en donde no hay mas que grupos aislados ó irregulares; se han supuesto comunicaciones entre unas y otras, donde no hay semejante continuidad, y se han pintado crestas escarpadas, en donde no suele haber mas que una loma casi imperceptible que separa el

curso de dos rios. No siempre las cimas mas altas estan colocadas sobre el eje de las cordilleras, antes bien estan algunas veces situadas sobre una linea que corta este eje en angulo recto, como en Méjico entre los 18 y 19° de latitud.

Es frecuentemente muy considerable la altura de las montañas, como se puede juzgar por la siguiente tabla, en que se vera la altura de las principales del globo sobre el nivel del Océano. Va indicada por toesas, y le será muy facil al lector reducirlas á pies castellanos, sabiendo que cada toesa equivale á 7 pies.

EN EUROPA.

El Monte Ortler (Alpes).	2,469 toesas.
Mont-Blanc. . . . (Id.).	2,446
Monte Rosa. . . . (Id.).	2,430
Finrsteraahorn. . . (Id.).	2,206
Jungfrau . . . . (Id.).	2,145
Moneh . . . . . (Id.).	2,145
Aguja de Argentière. (Id.).	2,094
Schreckhorn . . . (Id.).	2,093
Eiger . . . . . (Id.).	2,044
Mulahacen (Sierra Nevada)	1,826
Pico de Nethon (Pirinéos).	1,787
Picacho de Veleta (Sierra Nevada).	1,780
Pico Posets (Pirinéos).	1,764
Monte Perdido (Id.).	1,746
El Cilindro . (Id.).	1,729
Etna (Sicilia).	1,713
Budosch (Transilvania).	1,500
Pico del Mediodia (Pirinéos).	1,493
Canigut . . . . . (Id.).	1,491
Lomnitz (Karpatas)	1,385
Gran Sasso de Italia.	1,375
Monte Rotondo (Córcega).	1,371
Snechatte (Noruega).	1,283
Monte Velino (Apeninos).	1,228
Monte de la Sibila (Id.).	1,127
Mezin (Cebeñas).	1,027
Olimpo (Grecia).	1,020
Mont-Dor (Francia).	968
Puy de Dome (Id.).	958
Cantal . . . (Id.).	953
Sierra de Estrella (Portugal).	872
Warnside (Yorkshire).	835
Hussoko (Morabia).	833
Schneeknppe (Bohemia).	825
Aldershatte (Suecia).	810

Ballon (Vosgos).	720 toesas.
Vesuvio (Nápoles).	615
Shehelien (Escocia).	533
Hekla (Islandia).	520

AMÉRICA.

Chimborazo (Perú).	3,350
Cayambé. . (Id.)..	3,055
Antisana (Volcan del Perú).	2,993
Cotopagi . . (Id. de Id.).	2,952
El mas alto pico de los montes Cascajosos.	2,906
Monte de S. Elias.	2,829
Popocatepec (Volcan de Méjico).	2,764
Pico de Orizaba..	2,722
Mowna Roa (Islas de Sandwich).	2,578
Trengurahua.	2,544
Rucu Pichincha.	2,498
Sierra Nevada (Méjico).	2,461
Toluca . . . . (Id.)	2,364
Cofre de Perote.	2,066
James (Montes Cascajosos).	1,877
Montaña de Taiti (Mar del Sur).	1,705
Arequipa (Volcan del Perú).	1,382
Pico de Duida (cerca del nacimiento del Orinoco).. .	1,309
Montañas Azules (Jamaica).	1,138
Washington (Alleghany).	1,037
Volcan de la Soufrière (Guadalupe).	798

AFRICA.

Atlas (Marruecos).	2,000
Pico de Tenerife.	1,900
Montaña de Ambotismenes en (Madagascar).	1,800
Monte Salucio (Isla de Borbon).	1,700
El Pico (Azores).	1,237
Schneeberge (Pais de los Hotentotes).	1,000
Montaña de la tabla en (Cabo de Buena Esperanza). .	631

ASIA.

Montes Himalaya :	
Pico núm.° 2: latitud 30° 22′ 19″: longitud 77° 37′ 7″.	4,024
núm.° 1: latitud 30° 18′ 30″: longitud 77° 25′ 39″.	3,680
núm.° 3: latitud 30° 30′ 42″: longitud 77° 31′ 18″.	3,647
Pico de la frontera de la China y la Rusia.	2,635

Ofir (Sumatra).	2,027 toesas.
Monte Líbano.	1,491
Pequeñn Altai (Siberia).	1,130
Elbonrs (Cima del Caucaso).	904

Se encuentran algunas cuencas en las montañas, de laa cualea algunas estan llenas de agua y forman lagos. Mucbns de estos que ahora estan en aeco parece que estuvieron llenos de agua en tiempos antiguos: generalmente estan al pie de las montañas ó hácia sus cimas; pero estos lagos nn son otra cnsa que el fondn de otros mucho mayores, que estarian llenos de agua sino se hubiesen abiertn paso por alguno de los lados.

Diferéncianse las colinas de las montañas en que tienen menor elevacion en las regiones que habitamos, y au altura no escede de 100 á 150 toesaa. Hay tambien cordilleras de colinas, asi cnmo hay cordilleras de montañas; pero son menos regulares, y au direccion es menna constante.

Luego que se sube a las montañas se nbserva una rápida disminucion en la temperatura de la atmósfera, la cual depende de muchas causas, entre las cuales la principal, segun las observaciones de los señores Leslie y La Place, ea la propiedad que tiene el aire de aumentar au volúmen enrareciéndose con el calor. Si el globo no estuviera cubiertn de nna mezcla de fluidos elasticos y aeriformes, nn se aentiria mas frio a 4,000 toesas de altura que el que se siente en la superficie del Océano. Calentado el aire en la superficie del glnbo, se eleva, se dilata y se enfria, ya sea por au dilatacion, ya por tener mas libre el movimiento por entre otras capas igualmente enrarecidas. Las corrientes ascendentes y descendentes del aire son las que conservan la temperatura menguante de la atmósfera.

El frin de laa montañas es un efecto simultáneo 1.° de la distancia vertical de las capas de aire en la superficie de las llanuras del Océano: 2.° de la eatincion de la luz, que se disminnye con la densidad de las capas de aire que estan sobre ellas: 3.° de la emision del calórico, facilitada por un aire muy seco, mny frio y mny sereno.

El fenómenn de las nievea perpetuas ea el mas complicado y acasn el que mas depende de la localidad, entre cuantos tienen relacion con la distribucion del calor sobre el globo. La curva de las nievea perpetuas no es nna linea *isothermica*, supnesto que no indica ni el término de la congelacion, ni una capa de aire de igual temperatnra media, sino qne depende de la reparticion del calor anual entre las diferentes estaciones, de la duracion y temperatura mas ó menos elevada de los estios y del número de los meses, cuya temperatura eacede de 4 á 5 grados. Si las montañas no formasen mas que unos conos aislados de igual dimension, es probable que el límite de las nieves en diferentea meridianos estaria á la misma altura por encima de una linea *isothera* ó de igual estin que se trazase en la snperficie del globn al nivel del Océano. Entnnces la altura de las nieves serviria para encnntrar por medio de un multiplice el calor medin de los estios en la llannra. Ahora bien, como las líneas isotbérmicas tienen cimas convexas en lo interior de los grandes continentes, en donde los estios son mucho mas calurosos que ln que era de esperar atendida la

latitud de los sitios, resulta que á causa del calor que hay en las llanuras durante el estio, estan mas elevadas las nieves perpetuas en lo interior de las tierras que no en las costas ni en los continentes que presentan menos masa y menos superficie radiante. Hay tambien otras causas en las altas regiones del aire y en la conformacion de las montañas, que aumentan ó disminuyen con desigualdad el límite de las nieves sobre una misma faja isothera que esté colocada en la superficie del globo al nivel del mar.

En Asia, el calor de los estíos aumenta la elevacion de la curva de las nieves hasta la cordillera del Caucaso; al paso que disminuye el límite de las nieves perpetuas, mucho mas en la pendiente meridional del Himalaya que en la septentrional, lo cual depende del fuerte calor de los estíos en Asia, y del reflejo que produce una mesa á la cual estan unidas las montañas, y que es de mayor estension que cuantas conocemos debajo de las otras zonas.

No en todas partes presentan las llanuras una superficie enteramente plana, sino que estan mas ó menos ondeadas; y cuando lo estan mucho, forman unas colinas que dan al pais un aspecto ligeramente montuoso.

Los rios y arroyos que atraviesan las llanuras ocupan unos lechos ó espacios mas ó menos profundos y mas ó menos anchos que interrumpen su continuidad, y forman ellos mismos otra especie de llanuras menos anchas. Estas son generalmente las comarcas mas fértiles de cada pais. A los valles ó cuencas de los rios caudalosos vienen á parar las de los que lo son menos, y á estas las de los arroyos. Cuando estas escavaciones se multiplican mucho, desigualan el terreno y acaban al fin por formar un pais de colinas.

De cuantos fenómenos presentan las montañas, no hay ningunos que causen mayor admiracion que los volcanes; los cuales son unas aberturas por donde salen de tiempo en tiempo chorros de sustancias inflamadas y corrientes de materias derretidas, que tienen el nombre de lavas. Casi siempre estan estas aberturas en las cimas de las montañas aisladas, bajo la forma de un embudo, y se las llama cráteras.

Pocos son los volcanes encendidos que hay en Europa y se reducen al Vesuvio, el Etna, el Hekla, el de Stromboli, y los de Vulcano y Vulcanelo que humean todavía. En el Asia hay tres ó cuatro en las costas meridionales y orillas del mar Caspio. La península de Kamtchatka contiene cinco ó seis; pero hay muchísimos en las islas que rodean á esta parte del mundo. Tambien hay muchos en las que estan al rededor del Africa. En América, esceptuando los de las Antillas, casi todos se hallan en la cumbre de la gran cordillera y pasan de 50; pero no los hay en la parte oriental.

Los volcanes estan agrupados por sistemas, y mas generalmente en línea. En Méjico siguen la direccion de E. á O. y en el Perú de N. á S. Todos ellos presentan á una grande altura llanuras de consideracion, y en medio de ellas se eleva un cono perfectamente redondeado. Cuanta mas lava vomita una montaña por su cráter, mas elevado esta su cono de cenizas con respecto á la altura perpendicular de todo el volcan. Es cosa admirable la diferencia de estructura que bajo este aspecto presentan el Vesuvio, el Pico de Tenerife y el Pichincha.

	ALTURA TOTAL EN TOESAS.	ALTURA DEL CONO CUBIERTO DE CENIZAS.	RELACION DEL CONO CON LA ALTURA.
Vesuvio.....	606	200	$\frac{1}{3}$.
Pico de Tenerife....	1,904	84	$\frac{1}{22}$.
Pichincha.....	2,490	240	$\frac{1}{10}$.

La accion de los volcanes se ejerce á una gran profundidad, como lo prueban las rocas primitivas de granito de neis y de micasquisto que lanzan por sus bocas. Sus erupciones son tanto mas frecuentes, cuanto son menos elevadas. Todos estan situados, segun refiere Mr. Humboldt en sus viages, en traquitos, en rocas de pórfido de feldspato vidrioso y resquebrajado, desprovisto de cuarzo, que en otro tiempo se llamaba *pórfido trapeo*. Los basaltos ó mármoles negros, estan por lo general muy lejos de los volcanes que estan en actividad; mas antes pertenecen estas colinas basaltieas á una formacion volcánica mas antigua.

Es muy notable la situacion de los volcanes activos en la inmediacion al mar, sobre todo cuando se observa que hay volcanes submarinos, cuya existencia se ha averiguado por los islotes y otros fenómenos que se les ha visto producir.

Ademas de los volcanes que estan en actividad, hay en los continentes otros muchos que estan apagados, pero que conservan todavia su primitiva forma. En Francia y en España hay una multitud de ellos; y no se crea que los volcanes estan siempre arrojando fuego, sino que antes bien sucede que se estan siglos enteros en inaccion.

Si se consideran los fenómenos volcánicos en su mayor generalidad, y se reune todo lo que se ha observado en diferentes partes del globo, se les ve diferenciarse estraordinariamente entre sí aun en nuestros dias. No son los volcanes del Mediterráneo (únicos que hasta ahora se han estudiado con atencion) los que solamente pueden servir de tipo al geólogo para dar la solucion de muchos problemas geogónicos. Porque como la elevacion absoluta de las bocas que vomitan fuego varia desde 1000 á 2950 toesas, influye mucho esta diferencia en la frecuencia de las erupciones, y modifica la naturaleza de las masas arrojadas. Algunos volcanes no tienen accion mas que en sus faldas, aunque presentan una crátera en su cima: otros tienen erupciones laterales sin haber estado jamas abiertos en la cumbre, y otros que estan huecos en lo interior, no presentan ninguna abertura permanente ni en la cima ni en los lados, y obran solo dinámicamente, empujando los terrenos de alrededor, rompiendo las capas y alterando la naturaleza del suelo. Las islas que salen desde el fondo de los mares, no son unos montones de escorias semejantes al Monte-nuevo de Puzzolo, sino unas masas de roca empujada hácia arriba, en las cuales no se abre la crátera sino despues que estan fuera del mar. En lo interior de las tierras de Méjico salieron por entre una grieta unas montañas de 867 toesas de altura á distancia de mas de 36 leguas del mar y lejos de todo volcan inflamado, las cua le

arrojaron lavas que contenian sustancias graníticas. Todo el terreno de alrededor se levantó en forma de una vejiga, y se formaron millares de conos compuestos de arcilla y bolas de basalto con capas concéntricas. Todos los volcanes ardientes de Nueva España, y todas las cimas que se elevan sobre el límite de las nieves perpetuas estan situados en una zona estrecha que es perpendicular á la gran cordillera de las montañas. Es como una grieta de 137 leguas de largo que se estiende desde las costas del Océano Atlántico hasta las del grande Océano, y que parece que se prolonga otras 120 leguas mas adelante hacia el archipiélago Revillagigedo, que está cubierto de toba ó piedra esponjosa. Estos alineamientos de volcanes y levantamientos de terrenos por entre grietas continuadas: estos ruidos subterráneos que se oyen por entre los esquistos y pórfidos de transicion, sirven de recuerdo al ver las fuerzas todavia activas del nuevo mundo, de las que en tiempos mas remotos levantaron las cordilleras de montañas, abrieron cavernas profundísimas en la tierra, é hicieron brotar manantiales de tierras liquidadas en medio de estratificaciones que se habian consolidado anteriormente. Aun en nuestros dias estas tierras liquidadas no salen constantemente de las mismas aberturas del orificio de una montaña ó de sus faldas agujereadas, sino que algunas veces se abre la tierra en las llanuras, y se ven salir de ella, ó torrentes de lava que se cruzan, se retiran y se sobreponen unos á otros, ó pequeños conos de materias cenagosas que tienen traza de haber sido piedras esponjosas abrasadas que manchan los dedos de negro, y estan mezcladas con carburo de hidrógeno.

Los primeros síntomas de estas crisis volcánicas son los bramidos y ruidos subterráneos, y la aparicion y el aumento del humo. Bien pronto el ruido comienza á ser mas espantoso; tiembla la tierra, y empieza á dar fuertes sacudidas; se redobla el humo y se mezcla con las cenizas. Cuando está sosegado el viento se le ve subir hasta una grande altura como una inmensa columna; algunas veces se disipa á lo lejos por los aires, y forma nubes de grande estension. Estas nubes y columnas son frecuentemente atravesadas por grandes chorros de arena encendida, semejantes á llamas que se elevan á enormes alturas. A corto rato se precipitan del volcan una multitud de piedras albando, y masas derretidas que hacen una esplosion terrible y vuelven á caer en los bordes y alrededores de la crátera. Entretanto los temblores y sacudimientos de la tierra continúan y se redoblan con mas fuerza, la materia derretida se levanta hirviendo, rebosa por la crátera, y se derrama por las laderas del volcan. Muchas veces, cuando se va levantando la lava, se abren las paredes y aparecen nuevas bocas y salidas. En medio de estos torrentes de fuego se ven salir de los volcanes corrientes de agua y de lodo, esparciendo gases mefíticos por los lugares hondos. Despues de la erupcion cesan los temblores de tierra, se disminuyen las esplosiones y deyecciones, y parece que el volcan goza un instante de reposo; pero no tarda en reproducirse un nuevo acceso y representarse los mismos fenómenos, hasta que al fin, cesa del todo la crisis despues de algun tiempo mas ó menos considerable.

Los temblores de tierra se verifican mas frecuentemente en los paises volcanizados, en medio de los volcanes y en sus inmediaciones. Si estos fenómenos se comparan con los de los volcanes, parece que se les debe mirar como efectos de unas mismas causas, que son los fuegos subterráneos. Hay temblores de tierra que

dependen de un volcan particular, y no se sienten á grandes distancias. Otros, cuyos efectos son mayores, se propagan á una distancia muy considerable, y con estraordinaria rapidez. Si en los paises propensos á temblores de tierra se abre un nuevo volcan, los temblores cesan al momento, ó no se sienten sino en las erupciones violentas. A lo menos esto es lo que se ha observado en la isla de S. Cristóbal; y cuando se formaron los volcanes de *Monte nuovo*, cerca de Nápoles, y de *Torúlo*, en Méjico.

Ordinariamente preceden á los temblores de tierra unos ruidos sordos, unos rugidos subterráneos, y muchas veces erupciones gaseosas. Los animales los presienten inmediatamente, y los dan á entender con su inquietud y con sus alaridos; ya porque como estan mas cerca de la tierra oyen mejor el ruido que les precede, ya porque sus órganos reciben la impresion de algun gas. A consecuencia de unos terremotos que hubo en el Perú, adquirieron propiedades malignas unas yerbas que cubrian las sabánas de Tucumán. En Cumana, media hora antes de la catástrofe, se sintió un olor fuerte de azufre cerca de la colina donde está el convento de S. Francisco, y allí fue donde se sintió con mas fuerza el ruido subterráneo. Al mismo tiempo se vieron aparecer llamas en las orillas del rio Manzanares y en el golfo de Cariaco. Este fenómeno se repite muchas veces en las montañas de Calcar Alpino, que hay cerca de Cumanacóa, en el valle de Bordónes, en la isla Margarita, y en medio de las sabánas de la nueva Andalucía, en donde se elevan á una altura considerable unos como cohetes de fuego, sin que en todo aquel terreno se advierta grieta alguna. Es de advertir que este fuego no se comunica á la yerba, sin duda porque el gas que se desenvuelve no quema el pie de la planta.

El terremoto del año de 1797 produjo alguna alteracion en la figura del Morne Rojo, hácia la embocadura del rio Bordónes; y la ruina de Cumaná el año de 1766 se anunció con varias sublevaciones de terreno.

Parece que los grandes terremotos no tienen periodo fijo en Cumaná, al paso que en las costas del Perú, como por ejemplo en Lima, se suceden con cierta regularidad periódica.

Parece que las oscilaciones son independientes del estado de la atmósfera, y no influyen de modo alguno en las variaciones horárias del barómetro debajo de los trópicos.

Las sacudidas de los temblores de tierra, que no siempre son seguidas de erupciones de llamas, abren cavernas llenas de agua, y ésta suele traer consigo pórfidos pulverizados, arcillas, piedras ponces y otras materias incoherentes. Estas son las que pudieran llamarse erupciones cenagosas, si este nombre no ocasionase alguna confusion entre un fenómeno de inundacion y otros esencialmente volcánicos. Cuando se hundió el pico de Carguairazo en junio de 1698, se cubrieron de lodo arcilloso mas de cuatro leguas cuadradas de los alrededores, que son las que se llaman los *Lodazales*, y se encontraron envueltos en las eyecciones líquidas del Carguairazo unos pececitos, conocidos allí con el nombre de *Preñadillas*, que son muy comunes en los arroyos de la provincia de Quito. Estos son los peces que se dice que lanzan los volcanes, porque viven á miles en los lagos subterráneos, y porque al tiempo de las grandes erupciones salen por las grietas arrastrados por el impulso del agua cenagosa que baja por las faldas de las montañas. El volcan casi

apagado de Imbabúru vomitó el año de 1691 tal cantidad de *preñadillas*, que las calenturas pútridas que reinaban en aquella época se atribuyeron á los miasmas que exhalaban estos pececillos.

No siempre el ruido subterráneo está en relacion con la fuerza de los sacudimientos; mas antes les precede algunas veces, otras viene despues, y muchas se oye durante meses sin estar acompañado del menor movimiento oscilatorio del terreno. Este ruido se prolonga frecuentemente hasta una gran distancia, en términos que en una erupcion del volcan de S. Vicente se estendió la esplosion hasta el rio Apúre, que dista 210 leguas.

El foco de los terremotos parece que está á una gran distancia de la superficie del globo, y asi es que se suele notar en las minas sin que se advierta en la parte esterior. En unas regiones participan las rocas de los movimientos convulsivos del globo, y en otras sirven de obstáculo á sus sacudimientos.

Se cree que, asi en los continentes como en las islas, estan mas espuestas á ellos las costas occidentales y meridionales que no las otras; y esta observacion está muy conforme con las ideas de los geólogos, acerca de la situacion de las altas cordilleras de montañas, y sobre la direccion de sus mas rápidas vertientes. En la nueva Andalucía, en Chile y en el Perú siguen los sacudimientos la parte litoral, estendiéndose muy poco hacia lo interior de las tierras, lo cual indica una relacion íntima entre las causas que producen los terremotos, y las que ocasionan las erupciones volcánicas.

Hace mucho tiempo que se advierte, que los efectos de los grandes terremotos se estienden á mucha mayor distancia que los volcanes. Todo parece que indica en aquellos la accion de los fluidos que buscan una salida para derramarse por la atmósfera. Las sacudidas son tanto mas violentas, cuanto mas distantes se hallan los paises en que se notan los volcanes activos, y cuantas menos aberturas tengan de comunicacion con las cavernas de lo interior de la tierra.

Algunos han pretendido considerar los fenómenos volcánicos y los temblores de tierra como un efecto de la electricidad volcánica; pero semejante hipótesi está en contradiccion con lo que se ha observado acerca de la estructura de nuestro planeta, y con la disposicion de sus capas pedregosas. Mr. Humboldt observó en Cumaná un temblor de tierra, el cual fue precedido de una niebla espesa que impedia la marcha del higrómetro. La víspera del temblor hizo un calor horrible y no se sintieron las brisas. Verdad es que no impidió el movimiento del barómetro; pero parece que ejerció un influjo sensible sobre los fenómenos magnéticos, supuesto que se disminuyó la inclinacion y se alteró la declinacion.

En algunas comarcas se ven brotar del suelo chorros de agua empujados por los gases y cargados de tierra, la cual depositándose en las cercanias en forma de lodo y principalmente alrededor de las aberturas por donde sale, forma conos muy semejantes en pequeño á los conos volcanicos. Se han visto algunas de estas esplosiones de lodo elevarse hasta 30 toesas, lanzando, algunas veces á bastante distancia, piedras de muchos quintales de peso.

Ultimamente existen en Italia (en Módena), en Francia (en el departamento de Isere), en Asia (en el Chirvan) y en América (cerca de Cumaná), terrenos inflamados, de los cuales se ven salir algunas veces llamas por la superficie del suelo,

aguas y aun rocas; ya naturalmente, ya cuando se acercan á los cuerpos inflamados.

Otro fenómeno muy notable es el de los chorros de agua que se observan en algunos paises volcanizados. El mas digno de admiracion es el que hay en Geysers en Islandia, el cual está en un montecillo de 6 á 9 pies de alto, donde hay un estanque circular. Desde la abertura que está en el centro, llena de agua muy limpia, muy cristalina y de una temperatura casi igual á la del agua hirviendo, salen unos chorros que suben hasta la altura de 90 á 100 pies; y este fenómeno se repite dos ó tres veces en cada 24 horas, y á veces mas á menudo.

Volvamos ahora nuestra atencion hácia lo interior de la tierra y examinemos la disposicion reciproca de las masas que contiene.

Se ha hecho ver, por repetidas observaciones, que la parte del globo que está á nuestra vista, es decir, la corteza que cubre nuestro planeta, esta compuesta de diferentes masas dispuestas con un orden determinado. Estas grandes masas minerales ó rocas tienen casi todas una forma chata, muy estensa en su superficie, y que presentan la imágen de unos grandes bancos ó tongas puestas unas sobre otras. Las unas estan formadas de un solo mineral, otras de muchos minerales distintos y diferentemente dispuestos, observándose una cierta regularidad en esta disposicion que constituye la estructura de las rocas. Algunas tongas presentan una masa continua; pero la mayor parte estan divididas en capas mas delgadas que son las que se llaman estratificaciones. Otras muchas estan habitualmente juntas, alternando entre si encajadas unas en otras, y presentando sistemas distintos que se llaman *formaciones*. La reunion de estas últimas en que domina una misma roca forma un terreno mineralógico, y son las que componen la corteza mineral del globo.

Tienen las rocas unas estructuras muy diferentes, de las cuales vamos á tratar con separacion.

Las rocas de estructura sencilla no se componen mas que de un solo mineral, como son las calcáreas, los gipsos ó espejuelos, y las *ullas* ó carbon de tierra; las cuales se pueden dividir en compactas, granugientas y esquistosas.

Las rocas de estructura fragmentosa estan compuestas de granos ó fragmentos que provienen de otras rocas preexistentes que se han reunido por un cimento de formacion posterior a la de los fragmentos, y que es en menor cantidad que la de ellos.

Las de estructura granítica estan compuestas de la agregacion de diferentes minerales formados en el mismo sitio en que se encuentran estas rocas, los cuales estan ligados entre si y han crecido al mismo tiempo; tales son el granito, el diabaso etc.

La estructura esquistosa no se diferencia de la precedente, sino en que los minerales estan dispuestos de modo que forman hojas distintas, de lo cual se halla un ejemplo en el esquisto micáceo.

Las rocas pastosas que contienen partes heterogéneas, son de estructura porfírica ó amigdaloide, segun que los minerales de corto volúmen, diseminados en una masa principal, son de formacion contemporánea ó posterior á la masa. En las primeras, los minerales son cristales perfectos, ó mas ó menos imperfectos; y en las segundas, no son mas que nudos ó glándulas.

sus capas muchos mármoles, almendrillas y piedras areniscas que estan principalmente formadas de despojos de las rocas primitivas. Entre estas dos clases de terrenos estan comprendidos los terrenos intermedios que participan de la naturaleza de los primitivos, en los cuales se encuentran algunos despojos y señales de seres orgánicos. En las regiones bajas é inmediatamente á la superficie del suelo hay grandes bancos de guijarros, arenas gruesas y menudas, y tierras sin union que forman los llamados terrenos de aluvion ó de transporte. Entre esta clase y la precedente, se puede establecer otra intermedia, formada por la mezcla de las dos; y sus terrenos llamarse terciarios, que son los que contienen los primeros vestigios de cuadrúpedos. Ultimamente, cuando el suelo de algunas comarcas está cubierto de materias que han arrojado los volcanes, se llaman terrenos volcánicos, los cuales mezclan algunas veces su masa con la de los últimos terrenos secundarios. Dividen luego los geólogos cada una de estas seis clases de terrenos en otros tantos terrenos particulares, cuantas son las especies de rocas que comprenden, y á cada terreno en otras tantas formaciones cuantas veces se presenta su roca característica.

Concluiremos lo poco que teniamos que decir sobre la estructura de la tierra con otras cuatro palabras acerca de los lechos ó camas de los minerales. Estos son unos sistemas particulares de masas minerales, en las cuales se encuentran habitualmente las sustancias metálicas, que son el objeto de las investigaciones de un minero. Los tales lechos, ó bien son unas capas intercaladas entre otras de diferente naturaleza, ó bien unas vetas ó venas; es decir, unas grandes chapas de materia mineral que cortan las tongas horizontales de la roca que les contiene, ó últimamente unas masas, cuyas tres dimensiones son menos designales entre sí que las capas ó las vetas.

Cuando es muy abundante la lluvia que cae sobre la superficie de la tierra firme, filtra por entre los terrenos permeables, y baja á lo interior de la tierra hasta que encuentra una roca. Entonces va siguiendo sus tortuosidades que la llevan otra vez á la superficie del globo; y este es el origen de los manantiales. Algunas veces las tongas donde se detienen las aguas tienen una superficie cóncava, y hacen espaciosas hondonadas, en las cuales se van reuniendo las aguas, y forman grandes lagos subterráneos, que al fin llegan á elevarse mucho y acaban por encontrar alguna salida. Otras veces las capas de arcilla estan separadas por medio de tierras flojas, y entonces estan contenidas las aguas como si fuera en un vaso, de modo que rompiendo las capas de arcilla se puede producir una fuente.

Se ha observado que los manantiales de las montañas son mas abundantes que los de las llanuras; lo cual probablemente depende de que llueve mucho mas en aquellas que no en estas; de que los rocios son allí mas abundantes, y de que las nieves y los hielos que cubren las cimas sirven de alimento continuo a los manantiales. Ademas de eso, la forma de las montañas y su elevacion contribuyen á que se manifiesten y corran las aguas pluviales.

Mientras que estas atraviesan por lo interior de las tierras, se cargan de diferentes sustancias que llevan consigo á la superficie del suelo; y asi las que pasan por rocas impregnadas de sal y otras materias solubles en gran cantidad, ademas del carbonato y el sulfato de cal, toman el nombre de aguas minerales, al cual se añade tambien el de termales cuando estan calientes. Las aguas minerales contienen

ordinariamente sales de hierro, sulfato de magnesia, magnesia y otras sustancias de que saca gran partido la medicina. Los manantiales sulfúricos son por lo general calientes, y estan situados cerca de los volcanes y de los sitios espuestos á temblores de tierra. Algunas veces está el calor acompañado de una ebullicion que arroja el agua á bastante altura, como sucede en Islandia y en las Azores.

Para medir la temperatura interior del globo, se observa la temperatura de los subterráneos y la de los manantiales. Pero esta clase de observaciones es muy espuesta á cometer grandes errores, y se necesita prestar la mayor atencion á las circunstancias locales que pueden alterar los resultados. Luego que el aire se enfria se acumula en las cavernas que tienen comunicacion con la atmósfera por medio de una abertura vertical; y la humedad de las rocas rebaja su temperatura por efecto de la evaporacion. Las cavernas poco profundas se caldean mas ó menos, segun el color, la densidad y la mezcla de las capas pedregosas en que las ha situado la naturaleza. Los manantiales indican un grande abatimiento de temperatura si bajan con rapidez de una altura considerable sobre capas inclinadas. Los hay en la zona tórrida y en nuestros climas que no cambian de temperatura en todo el año mas que 0,2 ú 0,3 de grado. Otros no indican la temperatura sino cuando se les observa de mes en mes, y tomando un medio término.

Desde el círculo polar hasta el ecuador, y desde las cimas de las montañas hasta la llanura, el aumento progresivo del calor se disminuye con la temperatura media del ambiente. En lo interior de la tierra de Vadsoa, en la Laponia (latitud 70°) está á 2°, 2; en Berlin (latitud 53° 31), á 9°, 6; en París (latitud 48° 50′), á 12°; en el Cairo (latitud 30° 2′), á 22°, 5; en las llanuras de América está á 25 ó 26°, y en Madrid (latitud 40° 24′), á 14° 7′.

Véanse ahora los ejemplos siguientes de disminucion del calórico en lo interior de la tierra desde las llanuras hasta la cima de las montañas. En Suiza, cerca de Zurich, el manantial de Utliberg (233 toesas), 9° 4; el manantial de Ruffboden, en San Gotardo (1,068 toesas), 3°, 5. Entre los trópicos, los manantiales que hay cerca de Cumanacóa (175 toesas), estan á 22°, 5; en Monferrato, por encima de Santa Fe de Bogotá (1,628 toesas), 15°, 5; en la mina de Hulgayoc, en el Perú (1,792 toesas) 11°, 8. En las llanuras, y á 1,196 varas de altura entre los paralelos desde 40 á 45°, la temperatura de la tierra es casi igual á la del ambiente; pero en las latitudes altas, los manantiales y la tierra estan 2 ó 3° mas calientes que el aire.

Se ha estado durante mucho tiempo en la persuasion de que la temperatura media de la tierra era en un mismo sitio igual en todas las profundidades. Pero despues que se han hecho observaciones termométricas á diferentes profundidades de las minas, se ha visto que hay un aumento de calor muy sensible segun se va penetrando mas en la tierra, al mismo tiempo que se ha probado que las temperaturas de cada sitio son constantes á poca profundidad.

El término medio de los aumentos que se han observado hasta ahora, parece que es de un grado centesimal por cada 38 varas de profundidad; pero es necesario que se hagan otras muchas observaciones para conocer exactamente su valor. Este elemento indica un grandísimo calor en la superficie de la tierra en épocas muy remotas, y segun la teoria del calórico, se ve que el calor terrestre debe ser escesivo á la profundidad de 1,196,300 varas, y sobre todo en el centro de la tierra;

de suerte que esta parte del globo se halla probablemente en estado de fusion, y se reduciria á vapores sino estuviese contenida por las capas superiores, cuya compresion debe ser estremada en aquella gran profundidad.

La consideracion de este aumento en el calor interior del globo puede esplicar muchos hechos geológicos, como por ejemplo, el calor de las aguas termales, y su constante duracion despues de tan gran número de siglos. Figurémonos que las aguas pluviales, penetrando por las grietas de una meseta elevada, encuentran una cavidad de 3582 varas de profundidad, en la cual se queden detenidas. Alli adquirirán un calor de 100° por lo menos, y aligerándose por consecuencia, se elevarán y serán reemplazadas por las que vayan cayendo sucesivamente; de suerte que se establecerán dos corrientes de agua, la una ascendente, y la otra descendente, mantenidas por el calor interior de la tierra. Al salir estas aguas por la parte inferior de la meseta, tendrán necesariamente un calor mayor que el del aire que rodea el punto de su salida.

Segun los esperimentos que refiere Mr. Fox, la temperatura de las venas metálicas, es de 1 á 3° centesimales mas alta que la de las rocas inmediatas. Parece que esta cortísima diferencia de calor procede de la gran conductibilidad de los metales; y si se estudia bien este fenómeno parece que debe subministrar una nueva objecion contra la hipótesi admitida por los físicos, de que el alto calor que se observa en las minas proviene de una accion química sobre las sustancias que cubren las paredes interiores de las galerias, y particularmente sobre las piritas.

Los chorritos de agua que salen por los manantiales ordinarios y corren por la superficie del globo, se reunen primeramente en arroyos, despues en riachuelos y ultimamente llegan á formar rios de mucha consideracion. Estos canales que derraman la fertilidad por las mas hermosas regiones del globo, tienen comunmente su nacimiento cerca de la cima de las mas altas montañas. Los rios que riegan una gran estension de pais, bajan ordinariamente de la cumbre y de las faldas opuestas de la misma cordillera de montañas, y esto es lo que hace creer que salen del mismo manantial. Pero esta suposicion no es probable, ni se ha confirmado, apesar de las mas esquisitas investigaciones. Los lechos de los rios son anchos en proporcion de la cantidad de agua que contienen y del terreno que atraviesan; pero algunas veces los mas caudalosos van encerrados en canales muy estrechos cuando pasan por terrenos escarpados y llenos de rocas. Es tanto mas rapido un rio cuanta mayor cantidad de agua lleve por un canal estrecho, y cuanto mas inclinado sea el plano por donde camina. Por eso aquellos mismos que se precipitan con tanta rapidez por las montañas, corren con tanto sosiego luego que llegan á una planicie casi perfecta.

Por designal que sea la cantidad de lluvia que caiga de unos años á otros en tal ó cual valle, apenas se nota el aumento en los rios de largo curso. Las crecidas representan el estado medio de humedad que reina en toda la hoya de un rio, y asi las oscilaciones periódicas de los rios son un indicio sensible de la distribucion regular de humedad y calor que hay de año en año sobre una grande estension de terreno. Los rios que pertenecen enteramente á la zona tórrida, presentan en sus movimientos periódicos esta admirable regularidad que es propia de una region, en donde el mismo viento trae casi siempre consigo capas de aire de igual temperatura, y

donde el movimiento del sol en su declinacion causa todos los años en las mismas épocas una falta de equilibrio en la tirantez eléctrica cuando cesan las brisas, y cuando entra la estacion de las lluvias. Los únicos que pertenecen á la region equinoccial, y estan comprendidos enteramente debajo de la zona tórrida, son el Orinoco, el rio Magdalena y el Congo ó Zaira. El Nilo y al rio de la Plata se dirigen hácia la zona templada.

Insertamos aqui el siguiente cuadro comparativo de algunos rios caudalosos del Nuevo-Mundo. El de las Amazonas tiene 980 leguas de las de 25 al grado; el Misisipí tiene 560 si se cuentan por el ramal principal, que es el de Chipeguais; pero 815 si se sube á los manantiales del Misouri; el rio de la Plata 530 leguas subiendo por el rio Paraguay; la parte conocida del Orinoco tiene 420 leguas; (el Sindh tiene 510 leguas de curso y el Ganges 426).

Se habia creido hasta ahora que las inundaciones periódicas del Orinoco debian atribuirse al derretimiento de las nieves; pero está visto que no es tan abundante que pueda ejercer un influjo sensible. La causa de las crecidas del Orinoco obra igualmente en todos los rios que nacen debajo de la zona tórrida, donde, despues del equinoccio de primavera, principia la estacion de las lluvias. El aumento de los rios es proporcionado á la cantidad de agua que cae en las diferentes regiones. El Orinoco principia á crecer despues del equinoccio; llega á su *máximum* en julio, permanece en su mismo nivel desde el fin de julio hasta el 25 de agosto, y vuelve á su *minimum* en enero ó febrero. La misma marcha, sobre poco mas ó menos, siguen las oscilaciones de los rios de la zona tórrida en ambos mundos.

Se verifica la inundacion mas estensa cuando, despues de haber corrido largo tiempo un rio por entre márgenes muy elevadas ó por gargantas estrechas, sale á un terreno llano donde derrama sus copiosas aguas. Tal es el Nilo, cuyas inundaciones fueron las únicas que conocieron los antiguos, sin embargo de que este mismo fenómeno se verifica en casi todos los rios de la zona tórrida.

Hay algunos que vierten sus aguas en el mar por un solo canal, mientras que otros muchos se dividen antes de llegar á él en varios ramales, formando muchas islas en los terrenos por donde pasan. A los principios se dió el nombre de Delta al terreno cortado de esta modo por el Nilo; pero despues se ha estendido esta denominacion á otros muchos rios. Son bastante frecuentes estos Deltas en las regiones del trópico, donde, hinchados los torrentes por las crecidas periódicas, procuran abrirse paso por medio de estos derrames.

Se distinguen muchas especies de Deltas, porque las hay en primer lugar oceánicas, como en las embocaduras del Orinoco, del rio Magdalena y del Ganges; en 2.° Deltas á las orillas de los mares interiores como los de Djyhoun y Syhoun; y en 3.° Deltas de los afluyentes, como los de la embocadura del Apure, del Arauca y del rio Brauco. Cuando hay muchos rios secundarios que estan inmediatos á los Deltas de los afluyentes, sucede en lo interior de las tierras lo mismo que se observa en la parte litoral cerca de los Deltas oceánicos. Los ramales mas inmediatos se comunican sus aguas y forman un enrejado de rios que con dificultad pueden distinguirse en los tiempos de las grandes avenidas. El Orinoco se comunica con el de las Amazonas por medio de una verdadera bifurcacion.

Algunas consideraciones geométricas muy sencillas hacen sospechar que la

configuracion del terreno y el impulso de los afluyentes modifican la direccion de las aguas corrientes, con arreglo á unas leyes constantes y uniformes. Los Deltas son efecto de una bifurcacion en una llanura litoral, y si se les observa con cuidado se encuentran algunas veces cerca de esta bifurcacion oceánica comunicaciones con otros rios, cuyos ramales estan inmediatos. Siempre que en lo interior de los continentes se encuentra una superficie llana como en la parte litoral, se repetirán necesariamente iguales fenómenos. Las mismas causas que producen bifurcaciones cerca de la embocadura de un gran rio, pueden tambien ocasionarlas cerca de su nacimiento y en su curso superior. Tres circunstancias contribuyen principalmente á ello, que son: las pequeñísimas undulaciones de una llanura que contiene dos lechos de rios, la anchura de uno de los recipientes principales, y la situacion del *Thalweg* á la misma orilla del límite de los dos lechos.

Las bifurcaciones de los rios se verifican ó en el mismo lecho ó en el punto de division de los dos. En el primer caso, ó bien son brazos que vuelven á entrar en el *Thalweg* de que se habian separado mas ó menos, ó brazos que se reunen á otros afluyentes inferiores. Tambien son algunas veces Deltas que se forman, bien sea en la embocadura de los rios en el mar, ó bien cerca de su confluencia con otro rio. Cuando la bifurcacion se hace en el límite de las dos hoyas, y este límite pasa por el mismo lecho del recipiente principal, el brazo que se aparta establece una comunicacion hidráulica entre dos sistemas de rios, y llama tanto mas nuestra atencion cuanto es mas ancho y navegable. Sirva de ejemplo el rio Tornea que corre por la Lapónia, del cual se separa un ramal llamado Tarendo-Elf, y va á parar al Calix-Elf que forma un pequeño sistema hidráulico aparte.

Otra bifurcacion parece que se verificó en otro tiempo cerca del lago Trasimeno. En el célebre torno ó *voltata* que hace el Arno al S., al O. y al N. entre Bibieno y Ponta Sievé, se dividia cerca de Arezo en dos brazos, de los cuales el uno iba á desaguar en el mar por Florencia y Pisa, como hace hoy, y el otro, despues de haber seguido por el valle de Chiana, mezclaba sus aguas con el Tiber, ya inmediatamente, ya despues de haberlas confundido con las del Paglia.

Aunque generalmente debemos considerar al mar como receptáculo comun de los rios, no por eso deja de haber algunos que terminan su curso antes de llegar á él. Este fenómeno procede sin duda de que su lecho encuentra algunas rocas cubiertas de sustancias mas blandas, por entre las cuales se filtran sus aguas abriéndose paso mas ó menos dilatado. En las secas llanuras de la zona tórrida, hasta los rios mas caudalosos se dividen en ramales que en parte son absorvidos por la aridez del suelo, y en parte evaporados por los rayos solares.

En Asia hay algunos lagos muy grandes que no se comunican con el mar, y que son el último receptáculo de las aguas que caen en su seno. El mas considerable de estos es el mar Caspio, donde desagua el mayor de los rios de Europa, que es el Volga. El mar de Aral, aunque es menos estenso que el mar Caspio, recibe tambien dos rios considerables, que son el Syhoun y el Djyhoun. Se cree que tambien hay iguales lagos en Africa; pero necesita confirmacion esta noticia ó mas bien sospecha. Como los lagos de la América septentrional estan situados en un clima frio, no pueden contener, apesar de su inmensa estension, al rio San Lorenzo que los atraviesa y lleva sus aguas al Océano.

En la América meridional no los hay de mucha estension, y el mas considerable de todos ellos es el de Chicuito ó Titicaca, en el Perú.

Las aguas de los lagos que no se comunican con el mar son mas ó menos salados, lo cual parece que proviene de que las partículas salinas son llevadas por los rios, y de que al evaporarse las aguas en los lagos adquieren un grado mas considerable de concentracion.

CAPITULO IV.

De las Fuerzas Electro-magnéticas.

El globo terrestre gira sobre una aguja tocada á la piedra Iman como si fuera una barra de acero: tiene sus polos N. y S., y su ecuador magnético, en cuya línea es nula la inclinacion, y no coincide con el ecuador terrestre: su carga magnética varía segun la latitud.

No sabemos hasta qué distancia se estiende el fluido magnético al rededor del globo; pero es lo cierto que ni Mr. Humboldt, cuando subió al Chimborazo, ni Mr. Gay-Lussac, en sus ascensiones aereostáticas, observaron ni uno ni otro la mas leve disminucion sensible en la intensidad de las fuerzas magnéticas.

De estas proceden una multitud de fenómenos íntimamente enlazados entre sí, los cuales vamos á examinar sucesivamente.

La declinacion de la aguja es el angulo que hace su direccion con la del meridiano de aquel sitio; y este angulo es continuamente variable en un mismo lugar. El año de 1580, en Paris, la declinacion era oriental y de 11° 30′: el año de 1653, la aguja se dirigia rectamente al Polo, y despues de haber permanecido dos años en esta situacion, ha estado continuamente dirigida hacia el O.

El año de 1678, la declinacion occidental era de..	1° 30′
En 1700 de.	8° 10′
En 1767 de.	19° 16′
En 1780 de.	19° 55′
En 1785 de.	22° 0′
En 1805 de.	22° 5′
En 1813 de.	22° 28′
En 1816 de.	22° 25′ 2″
En 1817 de.	22° 19′
En 1818 de.	22° 26′

Ya se echa de ver por esta tabla, que en estos últimos años ha sido poco sensible el movimiento de la aguja, lo cual parece que indica que, dentro de algunos otros, podrá llegar á ser retrogado. Mas sin embargo, como ya otras veces ha permanecido estacional durante muchos años, será prudente esperar á que se hagan otras observaciones antes de adoptar definitivamente esta consecuencia.

En Lóndres, la declinacion que era al principio oriental, llegó á ser nula el año de 1657; luego pasó á ser occidental, y el año de 1805 era de 24° 8′. Pero este

movimiento anual de la aguja hácia el O. no se hace gradualmente sino que es el resultado de muchas oscilaciones, como observó antes que nadie Mr. Cassini.

Generalmente se aumenta la declinacion desde el solsticio de invierno hasta el equinoccio de primavera, y desde esta época se disminuye hasta el solsticio del estio: vuelve á aumentarse de nuevo hasta el equinoccio de otoño, para volverse á disminuir, aunque ligeramente, durante los tres meses últimos del año.

La Suma de dos oscilaciones orientales es mas pequeña que la de dos oscilaciones occidentales, supuesto que la aguja se acerca mas hácia este punto todos los años.

Observando con atencion la aguja de marear, se ha visto que todos los dias está sujeta á variaciones periódicas, las cuales se han designado con el nombre de variaciones diurnas; y son tales estas variaciones que, en nuestra parte de Europa, camina la aguja hácia el occidente desde el salir el sol hasta la una del dia, para retroceder luego hácia el E. Pero la estension de la variacion diurna no es una misma en todos los meses del año ni en todos los sitios de la tierra. En Paris llega á su *máximum* durante el mes de junio, y entonces sube á 14′: su *mínimum* se verifica en el mes de diciembre, y entonces llega á 9′. En Lóndres, la variacion diurna en junio y en julio es de 19′ 6; y en diciembre no es mas que de 7′ 6.

Hay muchas circunstancias atmosféricas que influyen sensiblemente en la estension de las variaciones diurnas de la aguja, y con particularidad las auroras boreales. Tambien parece que se disminuye segun se va aproximando al ecuador, y acaso todavía mas cuando se acerca hácia los puntos donde es muy pequeña la declinacion absoluta. En Santa Elena y en Sumatra no suben las variaciones casi mas que á 2′ ó 3′.

Varía muy sensiblemente la declinacion cuando se pasa de un lugar de la tierra á otro. En algunas regiones la declinacion es occidental, en otros es oriental, y últimamente se dirige la aguja hácia los polos por una série de puntos intermedios, los cuales forman las líneas sin declinaciones. Estas líneas no siguen los meridianos geográficos; mas antes al contrario, son muy oblícuas, y presentan inflexiones muy irregulares. Ahora existe una línea sin declinacion en el Océano Atlántico, entre el antiguo y el Nuevo-Mundo, que corta el meridiano de Paris hacia una latitud austral de cerca de 65°, y desde allí sube al N. N. O. hasta los 35° de longitud, donde se encuentra á la altura de las costas del Paraguay, desde las cuales volviendo casi á N. y S. sigue las costas del Brasil, y va así hasta la latitud de Cayena. Entonces volviéndose de pronto hácia el N. O. se dirige á los Estados-Unidos, y desde allí las otras partes septentrionales del continente de América, la cual atraviesa siguiendo siempre la misma direccion.

La situacion de esta línea no es fija en el globo, ó á lo menos hace siglo y medio que se ha apartado considerablemente desde el E. al O. El año de 1657, pasaba por Lóndres, y el de 1663, pasaba por Paris. De modo que, segun su direccion actual, ha recorrido sobre este paralelo 80° de longitud en 150 años. Esta mudanza no es uniforme, antes bien es muy desigual bajo diferentes paralelos. Tambien existe una faja sin declinacion que dirigiéndose al N. O. nace en el grande Océano Austral, corta la punta occidental de la Nueva Holanda, atraviesa el mar de las Indias, entra en el continente de Asia en el cabo Comorin, y desde allí, atravesando la Persia y la Siberia occidental, se eleva hácia la

Lapónia. Esta línea se cruza, ó por mejor decir se *bifurca* cerca del grande Archipiélago de Asia, y da nacimiento á otro ramal que, dirigiéndose enteramente de S. á N., pasa por este Archipiélago, atraviesa la China y vuelve á salir en la parte oriental de la Siberia. Los dos ramales que componen esta línea no se apartan ó no se mudan sino con mucha lentitud: lo cierto es que de 140 años acá no ha variado la declinacion en la Nueva-Holanda. Hay tambien indicios de otra línea sin declinacion, observada por Cook en el grande Océano hácia el punto de la mayor inflexion del ecuador magnético, la cual no ha sido seguida por el N. donde es muy probable que continúe. Trazando las líneas de la mayor declinacion, se encuentran todavía curvas muy irregulares. La mayor declinacion que se ha observado en el hemisferio austral, lo fue por Cook á los 60° 49′ de latitud y 93° 45′ de longitud occidental, contado desde el meridiano de Paris; y era de 43° 45′. La mayor de las declinaciones observadas en el boreal, lo fue tambien por Cook á los 70° 19′ de latitud y 161° 1′ de longitud oriental; y era de 36° 19′ al E.

Una aguja de acero, que esté sostenida por su centro de gravedad, puede permanecer en una situacion horizontal; pero luego que adquiere la virtud magnética se inclina muy sensiblemente. En nuestro hemisferio, la estremidad boreal de la aguja se abate mas abajo del horizonte, sucediendo lo contrario en el hemisferio austral.

El año de 1798 era la inclinacion en Paris de 69° 51′; en 1810, de 68° 50; en 1818, de 68° 35′ y de este modo varía todos los años. Se ha hecho ver, por muchas observaciones, que la inclinacion se muda con mucha rapidez cuando se cambia de latitud. En las inmediaciones del ecuador la aguja esta horizontal.

La serie de puntos en que la aguja de marear permanece horizontal forma el ecuador magnético, el cual ha sido mirado por mucho tiempo como un gran círculo inclinado sobre el ecuador terrestre cerca de 12°. En efecto, esto es lo que indican todas las observaciones hechas en una estension de mas de 180° de longitud en el Océano Atlántico, el mar de las Indias y la parte del grande Océano que baña las costas de la América meridional. Entonces estaria situado el nudo occidental hácia los 115° 34′ de longitud al O. de Paris, lo cual colocaria el nudo opuesto en los 295° 34′ de longitud igualmente occidental. Pero el ecuador magnético, despues de haber encontrado al ecuador terrestre á los 115° de longitud occidental, vuelve á bajar hacia la parte austral del globo; y entre 256° y 158° 50′ de longitud occidental, tienen el ecuador magnético y el terrestre á lo menos otra interseccion, ademas del nudo oriental que esta situado en los mares de la India hácia los 295° de longitud, y que depende de la parte circular. Hay por consiguiente á lo menos tres nudos y acaso habrá cuatro si el ecuador magnético, cerca de su nudo occidental, se eleva un poco hacia el N. antes de volver á bajar al S. hácia el archipiélago de las Islas de la Sociedad.

Limitándose á considerar la parte circular del ecuador magnético, se ve que la inclinacion permanece casi constante sobre paralelos situados á iguales distancias de una y otra parte de este ecuador; de suerte que el *máximum* de inclinacion debe verificarse en dos puntos opuestos de la tierra, uno de los cuales, situado hácia el N. estaria en los 25° de longitud occidental y 78° de latitud, al paso

que el otro, diametralmente opuesto, tendria 250° de longitud occidental y 78 de latitud S. Estos puntos son los polos del ecuador magnético.

El año de 1773 encontró el capitan Phipps una inclinacion de 82° 9′ en los 79° 44′ de latitud boreal; y esta es la mayor que se ha conocido hasta ahora.

Resta que examinemos ahora la intensidad de las fuerzas magnéticas.

Cuando una aguja magnética está suspendida libremente, siempre se coloca en el meridiano magnético; y si despues de haberla separado de su direccion natural se la abandona á sí misma, hará conatos por volver á ella por medio de oscilaciones mas ó menos estensas de un lado á otro. El efecto de la fuerza magnética que las produce es análogo á la accion que ejerce el peso sobre un péndulo que está en movimiento. Serán tanto mas prontas las oscilaciones, cuanto mas considerable sea la intension de la fuerza magnética, y se podrá tomar por medida suya el cuadrado del número de oscilaciones que haga la aguja en un tiempo dado. La razon de las intensidades de las fuerzas magnéticas en dos lugares cualesquiera será igual al de los cuadrados del número de oscilaciones que una misma aguja hará en ellos en el mismo espacio de tiempo.

Las observaciones de Mr. Humboldt han hecho ver el aumento de la intensidad yendo desde el ecuador magnético hacia los polos. La brújula que, cuando salió Mr. Humboldt de París, daba en aquella capital 245 oscilaciones en 10′, no daba en el Perú mas que 211, y siempre fué variando en el mismo sentido.

Mr. Hanstein reunió en la tabla siguiente las observaciones hechas por los señores Humboldt y el capitan Parry.

	INCLINACIONES MAGNÉTICAS.	INTENSIDAD DE LAS FUERZAS MAGNÉT.
Perú.	0° 0′.	1,0000.
Méjico.	42° 10′.	1,3155.
París.	68° 36′.	1,3482.
Lóndres.	70° 33′.	1,4142.
Cristiania.	72° 30′.	1,4959.
Arendal.	72° 45′.	1,4756.
Islandia.	82° 49′.	1,6939.
Estrecho de Davis. . . .	83° 8′.	1,6900.
Mar de Baffin.	84° 25′.	1,6685.
. . . . .	84° 39′.	1,7349.
. . . . .	84° 44′.	1,6943.
. . . . .	85° 54′.	1,7383.
. . . . .	86° 9′.	1,7606.

Sucede muchas veces que una fuerte descarga eléctrica produce un trastorno en los polos de la aguja magnética. Engañados entonces los marinos con una falsa indicacion pueden seguir una ruta diametralmente opuesta á la que debieran, y perderse acaso en los mismos escollos que deseaban evitar.

Los grandes descubrimientos de Mr. Oersted, esplanados con los posteriores

trabajos de los señores Ampere, Arago, Dequeval y Seebek han probado últimamente que los fenómenos del magnetismo no se deben atribuir á otra cosa que á las corrientes eléctricas. Es probable que la accion calorífica del sol, al atravesar en su movimiento diurno todos los meridianos, yendo de E. á O., con lo cual calienta sucesivamente todas las partes del globo que estan bajo diferentes meridianos, establezca corrientes en un sentido determinado. Del mismo modo en una mezcla de materiales heterogéneos, como son los del globo, pueden las acciones galvánicas producir corrientes que, aun suponiéndolas de corta entidad, no dejarian de hacer un efecto sensible á causa de su misma multitud. Cualquiera que sea la naturaleza de la disposicion eléctrica del globo, siempre debemos buscar la causa de las variaciones diurnas y anuas de la aguja magnética en la accion del sol sobre las corrientes de su superficie, cuya intensidad debe necesariamente modificar. Pero las mudanzas de inclinacion y de declinacion que abrazan un periodo mucho mas largo, parece que deben depender de las variaciones mucho mas generales que esperimentaria la disposicion de la electricidad puesta en movimiento en todas las partes del globo á un mismo tiempo.

En la hipótesis que adoptamos sobre la causa de los efectos del iman, la declinacion consiste en la diferencia que hay entre el E. y el O. geográficos y la direccion de las corrientes terrestres, á las cuales está siempre perpendicular la aguja. Del mismo modo se refiere la inclinacion á la direccion de un iman por un conductor; y tanto para los imanes como para los conductores eléctricos, es producida por la tendencia general de las corrientes á disponerse paralelamente y en el mismo sentido.

CAPITULO V.

De los Vegetales.

Debemos estudiar en este artículo los hechos relativos á la distribucion de los vegetales en el globo, y las leyes mas ó menos generales que se pueden deducir de ellos. Vamos á examinar, en primer lugar, el influjo que los agentes esteriores ejercen sobre los vegetales y las modificaciones que resultan para cada especie, de la necesidad que respectivamente tiene de cada sustancia, ó de los medios con que puede evitar su accion. En segundo, las consecuencias que resultan de estos datos generales para el estudio de las estaciones: se llama estacion la naturaleza especial del sitio en que cada especie tiene costumbre de crecer; y en tercero, examinaremos las habitaciones de las plantas, es decir, las indicaciones generales de los paises donde se crian naturalmente, y las consecuancias que de esto resultan con respecto á la ciencia en general.

Los agentes esteriores son la temperatura, la luz, el agua, el sol y la atmósfera. Principiemos á considerarles sucesivamente; pero sin perder de vista que siempre influyen casi todos á un mismo tiempo.

Entre todos ellos, la temperatura es la que tiene mayor influjo sobre los vegetales, y le ejerce, ya sea por una accion puramente física sobre sus líquidos y sólidos, ya por una accion fisiológica sobre su fuerza vital. Obra físicamente la temperatura dilatando ó condensando las partes de las plantas: su influjo sobre

los sólidos es poco manifiesto; pero sobre los líquidos es tan evidente, que se puede asentar como principio, que la accion física de la temperatura sobre los vegetales y sus partes es sensiblemente proporcionada á la cantidad de los líquidos acuosos que contienen. Por eso los órganos que no contienen ninguno, son insensibles á los estremos de frio y de calor. De aquí nace el que las semillas puedan transportarse á otros climas muy diferentes de los suyos propios, y que conserven su principio de vida en aquellos sitios en que las plantas perecerian.

Para examinar los efectos de la temperatura sobre los líquidos de los vegetales, distinguiremos los que estan fuera del vegetal, y destinados á penetrar en él, de los que ya estan introducidos en su tejido.

Todos los materiales de que se alimentan los vegetales, ó son líquidos, ó estan suspendidos en un líquido. Por consecuencia, la vegetacion debe suspenderse cuando se llega á estar por debajo de cero ó de la congelacion; si por el contrario la temperatura está demasiado elevada, se deseca el terreno y no suministra alimentos. La accion de la temperatura es muy sensible en la superficie del suelo, y lo es menos á una cierta profundidad.

En cuanto á los líquidos encerrados en el tejido de la planta, puede congelarles el frio, y tambien romper las paredes de las celdillas ó vasos, ocasionando la muerte parcial de las plantas. Si el calor es escesivo, determina una evaporacion demasiado grande, y tambien la marchita y seca.

La resistencia de las plantas contra la congelacion depende de su nutricion: sus raices estan sepultadas en un suelo, cuya temperatura es mas caliente en invierno que la del aire. Entonces absorven un líquido que propende á caldearlas en términos, que lo interior de los árboles gruesos está generalmente en el mismo grado de temperatura que el que indica un termómetro colocado en la profundidad media de sus raices.

Algunos vegetales resisten á una temperatura muy elevada, porque como contienen dentro de sí pocos jugos acuosos, presentan poca materia para la evaporacion: otros, porque tienen pocos órganos evaporatorios; y últimamente, otros porque chupan prontamente una cantidad suficiente de agua para suplir á los efectos de la evaporacion.

Tres son los respectos ó los puntos de vista bajo los cuales debe considerarse el influjo de la temperatura en las plantas: 1.° la temperatura media del año; 2.° los estremos de la temperatura; 3.° la distribucion del calor en los diferentes meses del año.

La temperatura media del año no puede suministrar mas que consecuencias y analogías erróneas acerca de la vegetacion; pero la observacion de los puntos estremos de la temperatura da resultados mas exactos. Por eso un sitio en que haga demasiado frio ó demasiado calor, no puede producir en el estado salvage aquellos vegetales que sean incapaces de soportar este grado estremo. Lo mas importante es el estudio de la distribucion del calor en los diferentes meses del año. Hay algunas plantas que necesitan de un gran calor en el estío, y que pueden pasar todo el invierno como dormidas; entonces pueden vivir en climas desiguales. Pero las plantas *vivaces* ó de larga vida, que no necesitan madurar sus semillas y temen los frios escesivos, prefieren los climas iguales.

Tambien es muy importante, aunque no tanto como el de la temperatura, el influjo de la luz solar en la vegetacion; porque la luz determina una gran parte de la absorcion de la savia y toda la emanacion acuosa de las partes verdes de las plantas, como tambien en la parenquima de estas partes la descomposicion del ácido carbónico, y por consecuencia la fijacion del carbóno en los vegetales, la coloracion de las partes verdes, el grado de su consistencia y prolongacion, y últimamente, la direccion de muchos órganos. Es tambien una de las causas principales de estos movimientos, conocidos con el nombre de *Sueño de las hojas y de las flores*. Durante la oscuridad absorven las partes verdes una cierta cantidad de gas oxigeno, determinada para cada una de ellas en un tiempo dado. Estos diversos influjos no se ejercen en el mismo grado sobre todas las especies; y de aqui nace la necesidad que cada vegetal tiene de una dósis particular de luz.

Cerca del ecuador, una luz intensa alumbra á los vegetales casi igualmente todo el año durante doce horas diarias; pero segun se va adelantando hacia el polo, se disminuye la intensidad de los rayos, y falta casi del todo la luz durante el invierno, en que seria casi inútil por la falta de vegetacion; mas entretanto que ésta dura es casi continua.

Las plantas que en cada latitud tienen necesidad de mas luz que de calor, deben ocupar las alturas de las montañas; pero las que necesitan mas calor que luz deben permanecer en las llanuras.

En cada pais determinado se distribuyen las plantas entre los diversos sitios, segun la necesidad que tienen de una determinada cantidad de luz, y segun el punto en que cada una de ellas puede soportar un cierto grado de oscuridad.

El agua es el vehiculo que conduce los alimentos á los vegetales, como que forma parte del suelo en que viven; y ella misma sirve de alimento apegandose á las plantas y aumentando sus partes sólidas. Pueden diferenciarse los vegetales en la cantidad de agua que adquieren, en el módo de su absorcion, y en la mayor ó menor necesidad que tiene cada especie de encontrar ciertas materias disueltas en el agua que absorve. Estando determinada la cantidad de agua que necesitan, deben prosperar cada uno en el sitio propio para sus respectivas necesidades.

Muchas variedades presenta la naturaleza del agua absorvida por las plantas; y asi cuanto menos cargada está de principios nutritivos, mas cantidad deben absorver en un tiempo determinado; y por el contrario, cuanto mas cargada esté de ellos, menos cantidad absorverán en igual tiempo.

La misma naturaleza de las moléculas disueltas ó suspendidas en el agua, que son el ácido carbónico, el aire atmosférico, las materias solubles, vegetales ó animales, y los principios alcálinos ó térreos, influyen en la distribucion topográfica de las plantas.

Cuando se acumula el agua en cantidad mayor que la planta, no puede absorverla, antes bien presenta una resistencia á su tejido, propende á descomponerle, disolverle y corromperle; habiendo algunas plantas que no pueden resistir á esta accion del agua. Otras logran resistirla por medio de una materia viscosa ó glutinosa que se filtra por ellas, con la cual se envuelven y defienden.

El suelo les sirve de apoyo á los vegetales, y bajo este aspecto debe darles su consistencia la aptitud necesaria para sostener mas ó menos bien las plantas dotadas

de diferentes formas. Por eso los terrenos de arena muy movible no pueden servir de punto de apoyo mas que á vegetales muy bajos, ó á los árboles que tienen raices profundas y ramificadas.

Tambien la naturaleza química de las tierras y de las piedras que componen el suelo, influye en la eleccion de los vegetales que han de poblarle. Las diferentes calidades de tierras influyen mucho en la vegetacion por sus circunstancias físicas, como por ejemplo, segun que absorven y retienen con mas ó menos facilidad el ambiente, ó le abandonan con mas ó menos prontitud.

Cada naturaleza de roca tiene un cierto grado de tenacidad, y una cierta disposicion á estar fuera de su terreno nativo ó á pulverizarse. De aqui resulta la mas á menos facilidad que tienen algunos terrenos para agregar a sí la arena ó el cascajo, y para componerse de fragmentos de una forma y tamaño casi determinados; de suerte que algunos vegetales podrán preferir una ú otra de estas arenas ó cascajos reunidos.

Segun el color y naturaleza de las rocas, asi son mas susceptibles de ser caldeadas por los rayos del sol, y asi pueden modificar la temperatura de un terreno, influyendo por consecuencia en los vegetales que pueden prosperar en él. Es tambien posible que la naturaleza química de estas rocas tenga algun influjo sobre los vegetales.

Igualmente puede la atmósfera obrar simultánea ó separadamente por medio de su composicion accidental; es decir, por el agua y las demas materias que encierra, suspendidas ó disueltas por su movimiento, y por su transparencia ó densidad. No hablamos de su composicion primitiva, porque no hay quien ignore que en ella se encuentran siempre los mismos principios en iguales proporciones; pero se suelen mezclar con ella en algunos sitios ciertas materias estrañas que la hacen mas ó menos propia para los vegetales.

Pero estos efectos solo se limitan á algunos terrenos de corta estension. El influjo mas general que ejerce la atmósfera es el higroscópico, porque está habitualmente cargada de agua, ya invisible, y que solo se puede medir por medio del higrómetro, ya visible y en estado de vapor. No se sabe positivamente si estos dos estados obran de un modo muy diferente, ni cuál es el influjo de una determinada cantidad de humedad atmosférica, habitual ó momentánea, continua ó variable.

Es bastante conocido el influjo de la agitacion del aire en algunos casos; y asi se ve que los vientos impetuosos rompen y desarraigan los arboles, siendo tanto mas terribles sus efectos, cuanto mas arenosa es la naturaleza del suelo, y cuanto mayor es la elevacion de los arboles, mas estendidas sus ramas y mas frágil su madera. Igualmente es dañosa la estancacion absoluta del aire para la vegetacion; pero no se sabe todavia si este efecto influye en la distribucion de los vegetales.

Tambien tiene sobre estos bastante influjo la densidad del aire ó su altura absoluta; porque su accion es muy pronunciada sobre la temperatura, sobre la intensidad de la luz solar, sobre la humedad ambiente, y sobre la rarefaccion del aire atmosférico. Hay muchos hechos que prueban que la disminucion de temperatura en las altas montañas, es una de las causas que mas influyen en la distribucion de los vegetales.

Al paso que uno se eleva á un sitio mas alto se va aumentando la intensidad de la luz, y proporcionalmente se va disminuyendo la humedad del aire.

En las montañas que estan cubiertas de nieves eternas, y en que las plantas se riegan con agua helada, las que se resienten de las temperaturas demasiado cálidas pueden vivir en alturas inferiores á las que soportan bajo la misma latitud, cuando no estan regadas con aguas de nieve.

La rarefaccion del aire tiene una accion directa sobre la vegetacion, por cuanto los vegetales tienen necesidad de absorver una cierta cantidad de oxígeno durante la noche por sus partes verdes, y á todas horas por sus partes coloradas. Hay necesariamente un término de elevacion en que la atmósfera ya no presentaria bastante aire pára satisfacer á esta necesidad. Tambien puede obrar la disminucion del aire favoreciendo y aumentando la evaporacion.

Apliquemos ahora lo que llevamos dicho á las estaciones y á las habitaciones de las plantas, principiando por las primeras. Todas las plantas de un pais ó de un sitio cualquiera estan, digámoslo asi, en un estado de guerra las unas contra las otras. Todas estan dotadas de medios de reproduccion y de nutricion mas ó menos eficaces. Las primeras que se establecen en un pais propenden siempre á escluir á las otras: las mas grandes abogan á las mas pequeñas: las mas vivaces reemplazan á aquellas cuya duracion es mas corta, y las mas fecundas se apoderan gradualmente del espacio que podrian ocupar las que se multiplican con mas dificultad.

Acaecen entonces dos fenómenos principales: 1.° Algunas plantas, segun su organizacion, necesitan de ciertas condiciones para su existencia, de lo cual resulta que no pueden desarrollarse en este ú el otro sitio, que es la primera causa de la distribucion local de los vegetales;

2.° No son rigurosamente fijas las condiciones de la existencia de cada especie, sino que admiten una cierta latitud en sus límites. Cuanto mas aproximados son estos, mas delicada es la planta; y cuanto mas distantes, se cria mas robusta.

Segun es contrario á la naturaleza de una planta el sitio en que crece, asi se cria con mas debilidad; pero en unos mismos sitios luchan unas mismas plantas las unas contra las otras, segun su edad.

De aqui se puede inferir que las que mas prosperan en un sitio propenden á apoderarse del espacio y escluir á las que son mas lánguidas, que es la segunda causa de la distribucion local de los vegetales y de la tendencia de cada uno de ellos á vivir en el terreno que mas le conviene.

De estas consideraciones generales se puede deducir la esplicacion de un hecho que se ha observado hace mucho tiempo, y es que hay especies cuyos individuos están frecuentemente esparcidos, y otras que se llaman plantas sociales, cuyos individuos viven cerca unos de otros y en sociedades numerosas.

La clasificacion de las estaciones de las plantas es muy complicada y poco susceptible de una rigorosa exactitud. Sin embargo existen datos generales para las estaciones; de suerte que es útil distinguirlas, aun cuando no se pueda hacer con todo rigor.

Las clases menos inciertas son las siguientes: 1.° Las plantas marítimas ó salinas, es decir, las que sin crecer precisamente dentro del agua salada y sin

flotar en su superficie, tienen necesidad de vivir cerca de ella para absorver la porcion necesaria á su alimento. Deben distinguirse las que viven en los pantános salados y en las rocas espuestas al aire maritimo, de las que viven a la orilla del mar lo mismo que en otra cualquiera parte, porque no las perjudica la accion de la sal;

2.° Las plantas marinas que crecen metidas en el agua del mar ó flotando en su superficie. Estas se distribuyen segun el grado de salobridad del agua, de la tenacidad del suelo, y acaso tambien de la intensidad de la luz;

3.° Las plantas acuáticas que viven anegadas en las aguas dulces, ya enteramente sumergidas, ya flotantes, ya fijas en el suelo con las hojas en el agua, ya arraigadas en él pero flotando las hojas en la superficie;

4.° Las plantas de los pantanos de agua dulce y de los lugares húmedos. Entre ellas se distinguen las de los terrenos cenagosos, las de los prados pantanosos, las de las orillas de las aguas corrientes, y últimamente las de los terrenos inundados durante el invierno, y que se secan mas ó menos durante el estío;

5.° Las de los prados y pastos, en cuyo estudio es preciso distinguir las que forman el mismo prado y las que crecen entre ellas;

6.° Las de los terrenos cultivados, cuya clase es debida enteramente á la accion del hombre;

7.° Las de las rocas, de las cuales se pasa á las de las paredes y murallas; las de los sitios cascajosos y pedregosos, y las de los cascajos;

8.° Las de las arenas ó de tierras muy movedizas, para cuya clasificacion hay mucha dificultad á causa de su semejanza con las plantas maritimas, y las de las piedras;

9.° Las de los sitios estériles; y esta clase comprende vegetales poco determinados;

10.° Las plantas de los escombros, ó que nacen inmediatas á los lugares húmedos, tienen necesidad de sales nitrosas, ú acaso acaso de azóe;

11.° Las de los bosques, entre las cuales se distinguen los árboles de que se componen, y los vegetales que pueden crecer á su abrigo;

12.° Las de las zarzas y vallados, que se diferencian de los vegetales de los bosques en que son menores sus dimensiones, y menos obscura su sombra;

13.° Las plantas subterráneas que viven en las cavernas ó en el seno de la tierra; estas pueden pasarse sin la accion de la luz, y aun muchas de ellas ni siquiera pueden soportarla;

14.° Las plantas de las montañas, entre las cuales la division mas importante que hay que fijar es la de las especies que crecen en las montañas Alpinas, donde permanece la nieve durante todo el estío, donde el riego es continuo, y tanto mas abundante y frio, cuanto hace mas calor; y las especies que crecen en las montañas que se despojan de nieve durante el estío, y por consecuencia cesa el riego en la estacion en que era mas necesario;

15.° Las plantas parasitas, ó que no pueden vivir si no chupando la savia de otro vegetal. Hay que distinguir entre estas las que crecen en la superficie de los vegetales, y las que se desarrollan en lo interior de las demas plantas, y penetran muchas veces el epidermis para manifestarse esteriormente.

16.° Las falsas parasitas que viven de los vegetales muertos ó vivos; pero sin chupar la savia. Esta clase presenta tres subdivisiones: 1.°, las falsas parasitas intestinas que se desarrollan en el momento en que, bien sea la planta ó bien el órgano que las encierra, comienza á echarse á perder, y que viven de su sustancia antes y despues de su muerte; 2.°, las falsas parasitas superficiales que viven sobre los árboles vivos sin chupar los jugos, alimentándose solo de la humedad de la corteza ó del aire; 3.°, las falsas parasitas accidentales, como son las yerbas que se ven nacer en las cavidades de los troncos.

Estas son las diez y seis clases que admite la totalidad de los vegetales conocidos; en cuya clasificacion no se ha hecho gran caso del influjo de la temperatura. Por el contrario, veremos cuanta importancia tiene con respecto á la teoria de las habitaciones de que vamos á tratar ahora.

El estudio de las habitaciones ofrece todavia consideraciones mas vagas y menos susceptibles de calculos exactos que el de las estaciones. Una parte del fenómeno de la distribucion de los vegetales por diferentes paises parece que puede esplicarse bien por medio del influjo de la temperatura; pero hay todavia muchos hechos que se ocultan á las teorias actuales, porque estan enlazados con el origen mismo de los seres organizados.

El que se contente con los conocimientos relativos á las especies, podrá muy bien determinar para cada una de ellas los límites en latitud, longitud y elevacion, de los cuales no acostumbran pasar. Luego que se hayan reunido todos estos hechos que forman la basa de la ciencia, acaso se podrán deducir de ellos algunas leyes generales; pero de las especies que conocemos, apenas hay la mitad cuya habitacion esté determinada con exactitud.

Es manifiesto el influjo de la temperatura cuando se compara la naturaleza, el número y la eleccion de los vegetales que crecen en los diferentes paises, en distintas latitudes y en diferentes alturas. Parece tanto mayor este influjo cuando se reflexiona que estos elementos se suelen compensar de un modo que proporciona á los individuos de una misma especie, una temperatura casi semejante en los diversos sitios en que se encuentra. Las especies delicadas que necesitan de una temperatura bien determinada, no habitan mas que en un mismo pais, al paso que las especies mas robustas pueden encontrarse á distancias muy considerables. Como la temperatura de las aguas ofrece menos variedades que la del aire, es probable que las plantas acuáticas estén menos limitadas que las demas á un clima determinado.

En un espacio dado se aumenta el número de las diferentes especies segun se va avanzando hácia los paises cálidos, y se disminuye hácia los frios. Esta ley es evidente en las montañas, las cuales tienen menos plantas en sus cimas que no al pie; pero tambien concurren con la temperatura otras muchas causas para producir este resultado en los paises que están sujetos á diferentes latitudes. Mr. Humboldt cuenta 4,000 especies en la América templada, y 13,000 en la América equinoccial; 1,500 en el Asia templada, y 4,500 en el Asia equinoccial.

Comparando los vegetales del Norte y del Mediodia, y principiando desde las regiones templadas se ve: 1.° que el número de las plantas *dicotyledones* se va aumentando conforme se acerca al ecuador, y disminuyéndose hácia el polo;

2.° Que el número de las *acotyledones* ó celulárias sigue una marcha enteramente inversa;

3.° Que el de las *monocotyledones*, comprendiendo entre ellas los helechos, padece muy poco con las variaciones, si se compara con las dos clases precedentes, y forma cerca de una sexta parte de la flora total de cada pais, y aun del mundo entero.

Comparando únicamente las relaciones numéricas de las dicotyledones y de las monocotyledones, se encuentra que limitándose á los continentes y á las grandes islas muy cercanas á ellos, el número de las monocotyledones comparadas con las dicotyledones se va aumentando hácia el polo y disminuyéndose hácia el ecuador; y que en las islas distantes de los continentes, el número proporcional de las dicotyledones es mas pequeño que lo que parece debia ser con respecto á la latitud. Este doble resultado, y particularmente el último, depende en gran parte de que las monocotyledones necesitan mas humedad que las dicotyledones.

Otros calculos muy semejantes á los que han producido estos resultados, demuestran tambien que, siendo el número de los arboles muy pequeño hacia el polo proporcionalmente al de las yerbas, se va aumentando conforme se acerca al ecuador; y este resultado es conforme con los anteriores, supuesto que el mayor número de los árboles pertenece á la clase de los dicotyledones. La proporcion de los arboles á la totalidad de los vegetales es en la Laponia de 1 á 100; en Francia de 1 á 80, y en la Guiana de 1 á 5.

El mayor número de vegetales leñosos se encuentra en los paises calidos, aun comparando la distribucion de las especies de cada familia en todo el globo.

En donde crecen con mas gusto las plantas anuas y bisánuas es en la zona templada. Comparado el número proporcional de las plantas anuas con la totalidad de los vegetales, es en la Lapoula de 1 á 30; en la Guiana de 1 á 17, y en Francia de 1 á 6.

Esto que nosotros no hacemos mas que indicar para las clases, lo ha hecho Mr. Humboldt para casi todas las grandes familias. Veamos ahora los resultados que ha conseguido; pero antes nos parece conveniente insertar aqui los nombres de algunas plantas muy comunes que caracterizan, digámoslo asi, las tribus ó familias.

Juncáceas (juncos); ciperáceas (juncia, carice); gramíneas (el trigo, la avena, la cizaña); compuestas (el cardo, el aciano, el girasol); leguminosas ó papilonáceas (las alúbias, algarrobas, habas, la acacia); rubiáceas (el galio ó cardo lechero, la rubia); euforbiáceas (la lechetrezna, la higuera infernal); labiadas (la salvia, la yerba buena y la ortiga); malváceas (la malva, el algodon); umbiliferas (el hinojo, el perifollo, la zanahoria); crucíferas (el nabo, la mostaza y el clavo).

El total de las plantas que cubren el globo se divide en fanerógamas (plantas de flores visibles) y cryptógamas ó agamas (los helechos, los liquen y las setas).

Examinemos ahora las habitaciones de las familias, acerca de las cuales ha publicado Mr. Humboldt escelentes trabajos.

Acotyledones. Plantas criptógamas (setas, liquen, musgo, helechos); ágamas, celulosas y vasculares de Mr. de Candolle. Zona equinoccial, de 0° á 10° en las

llanuras, $\frac{1}{15}$ en las montañas $\frac{1}{5}$ (1); zona templada de 45° á 52° $\frac{1}{2}$. En la zona glacial de 67° á 70°, el número de las ágamas es igual al de las fanerógamas, y muchas veces le escede. Separando las ágamas en tres grupos se observa que los helechos son mas comunes en la zona equinoccial que en la templada; igualmente los liquen y los musgos se aumentan hácia la zona glacial.

Helechos solos. Zona ecuatorial; pais muy montuoso, de $\frac{1}{3}$ á $\frac{1}{8}$; pais poco montuoso, $\frac{1}{80}$; zona templada, $\frac{1}{700}$; zona glacial, $\frac{1}{3}$. El denominador se disminuye yendo hácia los 62° de latitud N. y se aumenta de nuevo en las regiones todavía mas boreales.

Glumáceas (las tres familias reunidas de juncáceas, ciperáceas y gramineas). Trópicos, $\frac{1}{11}$; zona templada, $\frac{1}{6}$; zona glacial, $\frac{1}{4}$.

El aumento hácia el norte se debe á las juncáceas y ciperáceas, que son mas raras respectivamente á las demas farenógamas, debajo de las zonas templada y tórrida.

Juncáceas solas. Trópicos, $\frac{1}{4000}$; zona templada, $\frac{1}{900}$; zona glacial, $\frac{1}{35}$.

Ciperáceas solas. Trópicos, antiguo continente, $\frac{1}{22}$; nuevo continente, $\frac{1}{50}$; zona templada, $\frac{1}{20}$; zona glacial, $\frac{1}{9}$.

Gramineas solas. Zona ecuatorial, $\frac{1}{14}$; zona templada, $\frac{1}{12}$; zona glacial, $\frac{1}{10}$.

Compuestas. Zona ecuatorial, antiguo continente, $\frac{1}{23}$; nuevo continente, $\frac{1}{12}$; zona templada, antiguo continente, $\frac{1}{8}$; nuevo continente, $\frac{1}{6}$; zona glacial, $\frac{1}{13}$.

Se ha conseguido el notable resultado de que entre los trópicos, que es una region tan baja y tan cálida del nuevo continente, hay menos plantas compuestas; y en las regiones subalpinas y templadas hay mas compuestas que bajo las mismas circunstancias en el antiguo mundo.

Leguminosas. Zona ecuatorial, $\frac{1}{10}$; zona templada, $\frac{1}{18}$; zona glacial, $\frac{1}{35}$.

Labiadas. Zona ecuatorial, $\frac{1}{40}$; zona templada, América, $\frac{1}{40}$; Europa, $\frac{1}{25}$; zona glacial, $\frac{1}{70}$.

Malváceas. Zona ecuatorial, $\frac{1}{35}$; zona templada, $\frac{1}{200}$; zona glacial, O.

Crucíferas. Zona ecuatorial, $\frac{1}{800}$; zona templada, Europa, $\frac{1}{18}$; América, $\frac{1}{60}$; zona glacial, $\frac{1}{24}$.

Rubiáceas. Sin dividir la familia en muchas secciones, se encuentra; zona ecuatorial, antiguo continente, $\frac{1}{14}$; nuevo continente, $\frac{1}{25}$; zona templada, $\frac{1}{60}$; zona glacial, $\frac{1}{80}$. Si por el contrario se la divide, hallamos que el grupo de las estrelladas sin estípula ú orejuela pertenecen principalmente á la zona templada, y que faltan casi entre los trópicos, esceptuando en la cima de las montañas. El grupo de las rubiáceas de ojas opuestas y con estípulas pertenece muy particularmente á la region equinoccial. Mr. Kunth ha dividido las rubiáceas en 8 clases, de las cuales una sola, que es la de las cofeáceas, encierra $\frac{1}{3}$ de todas las rubiáceas de la América equinoccial.

Euforbiáceas. Zona ecuatorial, $\frac{1}{32}$; zona templada, $\frac{1}{80}$; zona glacial, $\frac{1}{500}$.

Ericineas y adelfas. Zona equinoccial, $\frac{1}{130}$; zona templada, Europa, $\frac{1}{100}$; América, $\frac{1}{36}$; zona glacial, $\frac{1}{25}$.

---

(1) En este articulo las fracciones indican la relacion entre las especies de una familia y la suma de las fanerógamas que vegetan en el mismo pais.

Amentáceas, Zona ecuatorial, $\frac{1}{800}$; zona templada, Europa, $\frac{1}{45}$; América, $\frac{1}{25}$; zona glacial, $\frac{1}{80}$.

Umbelíferas, Zona ecuatorial, $\frac{1}{500}$; zona templada, $\frac{1}{45}$; zona glacial, $\frac{1}{60}$.

Estos son los resultados que se han obtenido con respecto á las familias. Los cuocientes de los trópicos estan modificados de tal manera, que tienen relacion con las regiones cuya temperatura media es de 28° á 20° (de 0 á 750 toesas de altura). Los cuocientes de la zona templada estan adaptados á la parte central de esta zona, entre las temperaturas medias de 13° y de 10°. En la zona glacial, la temperatura media es de 0° á 1°. Bien podría añadirse aquí una tabla en que se comparasen entre si los números absolutos de las especies; pero nos contentaremos con publicar un fragmento que no abrace mas que las zonas templadas y glaciales

	Francia.	América boreal.	Laponia.
Glumáceas.	460.	365.	124
Compuestas.	490.	454.	38
Leguminosas.	230.	148.	14
Crucíferas.	190.	46.	22
Umbelíferas..	170.	50.	9
Cariofíleas.	165.	40.	29
Labiadas.	149.	78.	7
Rinánteas.	147.	79.	17
Amentáceas.	69.	113.	23

La masa de las plantas descritas en Francia es á la de la América boreal como 1 $\frac{1}{2}$ á 1, y á la de la Lapónia como 7 á 1.

El siguiente cuadro podrá dar una idea de la regularidad de la distribucion de las formas de los vegetales, porque representa las relaciones que ofrecen dos paises limítrofes, como son la Francia y la Alemania. Las cifras que en él se indican pueden ser miradas como los coeficientes de cada familia; porque en multiplicando el número de las fanerógamas de la zona templada de Europa por el número que corresponde á una familia, *verbi gratia* á las gramíneas, se encuentra el número de las especies que componen la familia de las gramíneas.

Compuestas.	En Francia.	$\frac{1}{7,4}$	= 0, 135
	En Alemania.	$\frac{1}{8}$	= 0, 125
Glumáceas.	En Francia.	$\frac{1}{7,9}$	= 0, 127
	En Alemania.	$\frac{1}{7,1}$	= 0, 141
Gramíneas solas. . .	En Francia.	$\frac{1}{13}$	= 0, 77
	En Alemania.	$\frac{1}{18}$	= 0, 77
Leguminosas.	En Francia.	$\frac{1}{16}$	= 0, 063
	En Alemania.	$\frac{1}{18}$	= 0, 056

Cruciferas.	En Francia.	$\frac{1}{19}$ =	0, 052
	En Alemania.	$\frac{1}{18}$ =	0, 056
Umbeliferas.	En Francia.	$\frac{1}{21}$ =	0, 048
	En Alemania.	$\frac{1}{22}$ =	0, 046
Labiadas.	En Francia.	$\frac{1}{24}$ =	0, 042
	En Alemania.	$\frac{1}{26}$ =	0, 038
Ciperáceas solas. . .	En Francia.	$\frac{1}{27}$ =	0, 037
	En Alemania.	$\frac{1}{18}$ =	0, 056
Amentáceas.	En Francia.	$\frac{1}{50}$ =	0, 020
	En Alemania.	$\frac{1}{40}$ =	0, 025
Orchideas.	En Francia.	$\frac{1}{67}$ =	0, 015
	En Alemania.	$\frac{1}{43}$ =	0, 023
Boragineas.	En Francia.	$\frac{1}{74}$ =	0, 014
	En Alemania.	$\frac{1}{72}$ =	0, 014
Rubiáceas.	En Francia.	$\frac{1}{73}$ =	0, 014
	En Alemania.	$\frac{1}{70}$ =	0, 014
Euforbiáceas. . . .	En Francia.	$\frac{1}{70}$ =	0, 014
	En Alemania.	$\frac{1}{100}$ =	0, 010
Juncáceas.	En Francia.	$\frac{1}{85}$ =	0, 012
	En Alemania.	$\frac{1}{94}$ =	0, 011
Ericineas.	En Francia.	$\frac{1}{125}$ =	0, 008
	En Alemania.	$\frac{1}{90}$ =	0, 011
Malváceas.	En Francia.	$\frac{1}{140}$ =	0, 007
	En Alemania.	$\frac{1}{230}$ =	0, 004
Coniferas.	En Francia.	$\frac{1}{192}$ =	0, 005
	En Alemania.	$\frac{1}{269}$ =	0, 004

Es tanto mas notable la armonia que se advierte en los resultados cuanto los coeficientes se han ido obteniendo sobre masas de plantas muy desiguales. La concordancia de los resultados prueba que las 1,700 ó 1,800 especies de fanerógamas que tiene el catálogo de plantas francesas mas que el diccionario de Mr. Shrader, estan repartidas segun la relacion que se observa entre las plantas que son comunes á los dos paises, y que las especies de leguminosas, cruciferas y umbeliferas que

tiene esclusivamente la Alemania, estan suplidas en Francia por un número casi igual de especies que pertenecen á las mismas familias. Cuando se encuentran diferencias notables, debe atribuirse á que la Alemania es mas boreal que la Francia. Los coeficientes no se alteran aunque, en lugar de examinar vastas estensiones de terreno, solo se examinen algunas leguas cuadradas.

El sistema de reducir á grupos las plantas americanas presenta ciertos caracteres que le son propios, como puede observarse en la siguiente tabla de resultados que hemos copiado de la *Flora Americana* de Pursh, y de la *Flora Francesa* de Mr. de Candolle. Mr. Humboldt la ha añadido algunos coeficientes de la zona glacial europea, con el objeto de probar que la América presenta un carácter boreal en las cinco familias de las ericíneas (y de las adelfas), de las coníferas, de las amentáceas, de las umbeliferas y de las labiadas.

	América templada.	Francia.	Laponia.
Compuestas.	$\frac{1}{6}$	$\frac{1}{7}$	
Glumáceas.	$\frac{1}{8}$	$\frac{1}{7,9}$	
Gramíneas solas.	$\frac{1}{10}$	$\frac{1}{13}$	
Juncáceas solas.	$\frac{1}{152}$	$\frac{1}{85}$	
Ciperáceas solas.	$\frac{1}{40}$	$\frac{1}{87}$	
Cruciferas.	$\frac{1}{62}$	$\frac{1}{19}$	
Leguminosas.	$\frac{1}{39}$	$\frac{1}{16}$	
Malváceas.	$\frac{1}{185}$	$\frac{1}{140}$	
Labiadas.	$\frac{1}{40}$	$\frac{1}{54}$	$\frac{1}{70}$
Ericíneas y Adelfas.	$\frac{1}{36}$	$\frac{1}{125}$	$\frac{1}{85}$
Umbeliferas.	$\frac{1}{57}$	$\frac{1}{80}$	$\frac{1}{55}$
Amentáceas.	$\frac{1}{45}$	$\frac{1}{50}$	$\frac{1}{81}$
Coniferas.	$\frac{1}{103}$	$\frac{1}{200}$	$\frac{1}{160}$

Las diferencias que se advierten en esta tabla entre los dos continentes no solo recaen sobre las cinco últimas familias que se pueden llamar formas boreales, sino tambien sobre las cruciferas, las juncáceas y las ciperáceas, que son igualmente raras bajo la zona tórrida y bajo la zona templada del nuevo continente.

Todas las leyes que hemos indicado acerca de la distribucion de las plantas, respecto á los grados de latitud, se deberian buscar relativamente á las alturas absolutas sobre el nivel del mar. Pero es muy limitado el número de plantas cuya habitacion haya sido averiguada bajo este concepto, y asi no es fácil emprender esta operacion; mas sin embargo, ya puede colegirse de ver que rigen las mismas leyes con bastante exactitud. Las clases, las familias ó los géneros que mas se acercan al polo, propenden á fijarse en lo mas alto de las montañas, al paso que las que se quedan en las zonas inmediatas al ecuador, son tambien las que en los

paises templados se complacen en las llanuras. Segun se va adelantando hácia el ecuador, se ven sobre las montañas ciertos vejetales análogos en cuanto á los géneros y familias á los de las plantas de los paises templados; y como las montañas de los paises equinocciales son mas altas que las nnestras, vnelven á encontrarse alli tambien plantas de géneros y de familias análogas á nuestras plantas montaracea.

Ademas de la latitnd y de la altura, hay tambien otras cansas que inflnyen en la distribucion del calor, y por consecuencia en las habitaciones de las plantas; como son la inmediacion ó la distancia del mar, la forma general de los continentes, la direccion de los vientos, etc. Estas causas modifican continuamente los anteriores resultados, y establecen ciertas relaciones de vejetacion entre sitios muy distantes.

Se ha sacado partido del número proporcional de las especies y de los géneros, para pintar el aspecto general de la vejetacion de diferentes paises. Cuanto mas limitado es el número medio de las especies de cada género ó de cada familia, mas variedad presenta el aspecto de la vejetacion; y al contrario, cuanto mayor es este número mas monotonia ofrece en sus formas el aspecto del pais.

Hemos procurado hacer ver hasta ahora que las habitaciones parecen determinadas por la temperatura; pero es preciso combinar con ella las consideraciones que se deducen de las estaciones, porque es claro que cuanto mas arenoso sea nn pais, mas plantas arenosas se encontrarán en él. Sería muy posible encontrar dos puntos en los Estados-Unidos y en la Europa, ó en la América y en el Africa equinoccial, que presentasen las mismas circnnstancias; y sin embargo de eso todos ó casi todos los vejetales serian muy distintos, apesar de ser los sitios tan semejantes. Se infiere pues qne otras circunstancias diferentes de las que determinan hoy las estaciones han influido en las habitaciones.

Cuando se comparan entre si las diversas partes del mundo, separadas por dilatados mares, se encuentran grandes diferencias en la eleccion de vejetales; pero tambien hay algunos comunes. Antes de dar importancia á este corto número de especies comunes á regiones muy distantes, se deben examinar los diferentes medios con que las plantas pueden trasladarse desde nn pais á otro.

Si se trata de una traslacion sin intérvalos ó de seguida, basta que no esten interrumpidas las circnnstancias necesarias á la vida de la especie; es decir, que no se encuentren en el camino espacios en los cuales sea imposible la vejetacion de esta ó de la otra especie. Estos obstáculos pueden ser de diferentes géneros.

1.° Los mares son sin duda alguna el mayor, y tanto mas cnanto sean mas estensos. Por eso las plantas de las islas participan de la vejetacion de los continentes qne estan inmediatos á ellas, casi en razon inversa de au distancia. No solo sirven de obstáculo los mares para la traslacion de las plantas por causa de au estension, sino tambien por el influjo deletéreo del agua salada en las semillas. Hay sin embargo algunos que parece que han detenido menos que otros la propagacion de los vejetales; como por ejemplo, el Mediterráneo, pnesto que en todas sus costas se encuentra nna vejetacion muy semejante.

2.° La segunda especie de límites naturales para la propagacion de los vejetales,

está determinada por los desiertos dilatados y continuos, que impiden que las semillas puedan transportarse de un lado á otro.

3.° La tercera son las grandes cordilleras de montes, y estos pueden influir porque las nieves de que estan cubiertas sirvan de obstáculo á la propagacion de las semillas, ó porque la diferencia rápida de temperatura impida á algunas especies el propagarse de un lado al otro. Este límite, comparado con los anteriores, es muy imperfecto.

Ultimamente todo obstáculo continuo á la vejetacion de una especie la impide estenderse en una determinada direccion. Pero las plantas estan dotadas, aunque en grados desiguales, de la facultad de traspasar estos límites, y no deja de ser importante tomar una idea de estos medios de traslacion, ya naturales ya facticios.

1.° El movimiento de las aguas transporta frecuentemente las semillas de las plantas de rivera, sin perjudicar á su facultad germinativa. Mas no se puede esplicar cómo las plantas acuáticas se transportan desde un lago á otro.

2.° Tambien la atmósfera puede contribuir al mismo fenómeno. Las trompas marinas transportan á grandes distancias las semillas de muchos vejetales, y hay algunas de estas últimas tan pequeñas y tan ligeras, que con la mayor facilidad se las lleva el viento.

3.° Igualmente los animales concurren á la traslacion de las semillas, habiendo algunas que se pegan á su pelo, y salen de este modo de su tierra natal.

4.° Ultimamente, el hombre modifica continuamente la superficie del globo, y su accion voluntaria ó involuntaria se hace sentir en la mayor parte de los cuerpos de la naturaleza. Ademas de las plantas que cultiva con sus manos, transporta muchas consigo, y las derrama sin notarlo, y aun algunas veces contra su voluntad.

Reflexionando sobre la perpétua accion de estas cuatro causas de la traslacion de las semillas, se verá que son muy suficientes para esplicar el corto número de vejetales que se encuentran semejantes en distintos continentes. Resulta de la reunion de todos estos hechos que hay regiones botánicas, ó espacios, que prescindiendo de las plantas introducidas, ofrecen un cierto número de plantas que les son propias. Las de una region se distribuyen en ella conforme á su naturaleza, en los sitios que las convienen, y propenden con mas ó menos energía á dilatar sus límites. Pero se hallan detenidas, ya por los mares, ya por los desiertos, ya por las alteraciones de temperatura, ó ya porque encuentran espacios ocupados anteriormente por las plantas de otra region. Hay por consiguiente regiones perfectamente circunscritas y determinadas, y otras que no se pueden apreciar sino por medio de un conjunto, ó de una cierta masa de vejetales comunes. Veinte regiones se conocen, cuyas plantas son diferentes las unas de las otras.

Entre los fenómenos generales que ofrece la habitacion de las plantas, hay uno que parece mas inesplicable que los demas; y es que hay algunos géneros y algunas familias, cuyas especies todas crecen en un solo pais, y otras cuyas especies estan repartidas por todo el mundo. Otro hecho muy notable que se presenta en la comparacion de las regiones, es que algunos paises que casi no presentan, ó no presentan de modo alguno especies semejantes, dan sin embargo nacimiento á otras especies análogas; es decir, que pertenecen á los mismos géneros.

Se han encontrado en climas calientes plantas leñosas semejantes á las plantas

herbáceas de Francia y de Alemania; lo cual dió motivo á pensar que estas especies eran de la misma naturaleza que las herbáceas; pero que se habian convertido en leñosas por el calor del clima: mas no hay nada de eso. Las plantas leñosas de Canarias permanecen leñosas en nuestras comarcas frias; y nuestras especies herbáceas no pasan á ser leñosas en otros paises mas ardientes.

En todo cuanto hemos dicho en este capítulo, hemos seguido la opinion de que las especies de los seres organizados son permanentes, y que todo individuo vivo proviene de otro ser semejante á él: esta permanencia de las especies está completamente probada, á lo menos dentro de ciertos límites.

CAPITULO VI.

De los Animales.

Solo nos falta tratar del reino animal, el cual es de mucha importancia, tanto por si mismo, como por sus relaciones con el hombre. Mas sin embargo, por evitar la demasiada difusion, solo daremos una idea general de la creacion animal, con sus diferentes modificaciones en cada una de las grandes divisiones físicas del globo.

Hay algunos animales que crecen igualmente bajo todas las zonas hasta que los hiela el escesivo frio del polo, ó la aridez de la tierra les rehusa su subsistencia. En esta clase ha colocado la providencia á todos aquellos cuyos servicios son útiles al hombre en el estado doméstico; como por ejemplo, al buey, al carnero, al cerdo, al caballo, al perro, al gato, á las cabras etc. etc. Pueden añadirse tambien otros animales que la naturaleza ha multiplicado bastante, pero con mas economía; y entre ellos se pueden contar los zorros, los ciervos, las liebres, los conejos, las ratas y los ratones. Fuera de estos rasgos comunes de semejanza hay otros en que se distinguen los diferentes climas unos de otros.

La zona tórrida es tan abundante en animales como en vegetales. El soberbio elefante vive allí en lo mas intrincado de los bosques, mientras que el hipopotámo y el rinoceronte andan por las orillas de los rios. Otros animales que no se distinguen por la enormidad de su masa, son notables por su fuerza y por su ferocidad. El leon y el tigre se encuentran rara vez mas allá de la zona tórrida, y lo mismo les sucede á los leopardos, las panteras, las onzas y las hienas. Tambien produce esta zona algunos animales hermosísimos y muy mansos, como son las gacélas, las zebras y las girafas; pero la especie que mejor la caracteriza es la de los utilísimos camellos y dromedarios. Si no fuera por los servicios que prestan estos animales, habria inmensas comarcas de esta zona que serian del todo inhabitables. A esta última especie pueden agregarse los llamas y las vicuñas del nuevo mundo.

No menos se manifiesta la grande abundancia de vida que caracteriza á esta ardiente zona, aunque de un modo pernicioso, por la gran cantidad de reptiles que engendra, todos horribles, y muchos de ellos armados de funestos venenos. Algunos de estos reptiles estan dotados de tal fuerza, que escede á la de los cuadrúpedos. Hay ciertas especies de culebras en Africa, que se comparan á los mástiles de los mas grandes navíos, y se dice que han amedrentado aun á escuadras enteras. Pero estas enormes masas no son venenosas, quedando reducido este

instrumento de muerte á las culebras de cascabel y á otras especies mas pequeñas. Tambien es gigantesca y formidable la especie de los lagartos. El cocodrilo y el caiman habitan en los rios de la zona tórrida.

Igualmente abundan los pájaros en estas regiones, adornados de hermosas y brillantes plumas, y que tienen un cántico algo parecido al sonido de la voz humana; pero no aquellos sonidos melodiosos que tanto agradan á los habitantes de los climas templados. Algunos, como el abestruz, el casobar, el condór y el nandú, son casi tan grandes como los cuadrúpedos á quienes se asemejan en la figura, á lo menos los dos primeros. Hasta los insectos de estas comarcas tienen un tamaño tan superior á los de las nuestras, que es difícil formar una idea clara sin verlos; las langostas y las moscas se reunen en cuerpos tan numerosos, que arrasan la tierra y hacen huir á los habitantes.

Tambien estan muy poblados los mares del Trópico. Allí despliegan los tiburones una ferocidad igual á la de las fieras de los bosques; y allí tambien son peculiares á esta zona los peces mas notables por la brillantez de sus colores, y los peces alados, ó que viven igualmente en el aire que en el agua. Los mariscos son mayores y de mas esquisito gusto que los de los otros mares; pero hay una raza de insectos marinos, insignificante por sí misma, que solo es notable por los efectos que ocasiona, y es la de los zoofitas, ó que participan de la naturaleza de planta y de animal. Los corales, las madréporas y las miléporas tienen conchas pedregosas que permanecen despues de la muerte del animal, y que apegándose las unas á las otras forman grandes rocas y hasta islas enteras. El grande Océano, desde la nueva Holanda hasta las islas de los Amigos, está lleno de corales, y siempre corren riesgo los navegantes, aun en sitios muy profundos, de tocar en rocas de esta sustancia. La nueva Holanda está en cierto modo fortificada con rocas de coral que se van aumentando rápidamente, y han sido causa de los peligros á que han estado espuestos los navegantes. Estos insectos que construyen diariamente nuevas islas en el seno del Océano, apenas se estienden mas allá de la zona tórrida; pero sin embargo se encuentra coral mas fino en las orillas meridionales del Mediterráneo que en otros mares mas cálidos.

En los climas templados, hasta los 60°, se va disminuyendo esta escesiva abundancia de vida; pero la disminucion se nota mas pronto en las especies monstruosas, carnívoras y nocivas, que en las que realmente son útiles al hombre. Los animales de presa son principalmente el lobo y el oso, los cuales, aunque feroces, no se pueden comparar con aquellos terribles monarcas de las selvas de Africa y de la India. La raza de los reptiles se disminuye insensiblemente y acabará por desaparecer: tampoco los insectos tienen ya un carácter tan destructor. Los caballos, los bueyes, los carneros y otros animales domésticos pueden criarse y mejorarse perfectamente con tal que se tenga un poco de cuidado. Mas sin embargo, al acercarse á los 60° empieza á achicarse esta clase de animales, y parece que principian á formar una especie nueva.

Las llanuras, casi abandonadas de los hombres, estan cubiertas de alces, martas, cebellinas y armiños, á quienes la naturaleza ha preservado del frio, cubriéndoles de ricas y hermosas pieles que el hombre procura con gran cuidado adquirir. Los rengíferos, que es la especie mas preciosa y peculiar de estos ásperos climas,

sustituye él solo á todos los animales domésticos. El corto pero violento calor que se esperimenta en estas regiones engendra casi tanto número de insectos como en la zona tórrida.

Cuando se acerca uno á los límites de los hielos eternos vuelven á adquirir los cuadrúpedos un carácter feroz y terrible. Por medio de aquellas heladas soledades camina el oso con cierto orgullo y las defiende de las invasiones del hombre. Pero la mayor fuerza de vida de las regiones polares se manifiesta en el Océano que las baña. Allí es donde se oyen los rugidos de los animales mas corpulentos, y de los enormes cetáceos, que alternan con el espantoso ruido de las tempestades. Tienen aquellos séres estraordinarios una conformacion semejante á la de los animales terrestres: huesos de gran magnitud, sangre caliente, leche con que las hembras alimentan á sus hijuelos, y sobre todo órganos esternos para la generacion. El que mas largo tiempo vive y con mas rapidez se mueve entre todos estos animales es la ballena. Estan cubiertas estas últimas de una piel muy gruesa y aceitosa que las defiende del frio, y sirve á los habitantes de las regiones heladas, no solo para alumbrarse con su grasa, sino tambien para alimentarse con ella.

Tambien suministran los mares del Norte deliciosos arenques, y otras especies mas pequeñas que son de mucho precio para la subsistencia del hombre. Durante el invierno se acercan estos peces reunidos en rebaños numerosos hácia los mares templados, donde se hace de ellos una abundantísima pesca.

Ademas de estas variaciones que presenta el aspecto general de los animales, segun las diferentes zonas, tiene tambien cada continente, y aun cada comarca, su zoológia particular, igualmente que su flora propia. El leon es casi peculiar del Africa, y el tigre lo es del Indostan. Cuando en dos regiones separadas se asemejan esteriormente los animales, hay sin duda entre ellos algun carácter distintivo que los diferencia á los ojos del naturalista. El camello de la Bactriana es muy diferente del de Arabia, y el elefante de Asia del de Africa. Compárense las dos leonas que hay en la casa de fieras del Retiro; esto es, la que está encerrada hace algunos años, que es de Africa, y la que acaba de comprar S. M., que es natural de América, y se notará fácilmente la diferencia, á pesar del funesto influjo que tiene en la hermosura, salud y fuerza de estos animales la incómoda mansion en que se les ha precisado á vivir. En cuanto á las especies particulares, la zoológia del nuevo mundo es enteramente peculiar á él; pero no hay nada mas estraordinario que las especies animales de la nueva Holanda. Apenas se encuentra allí ni siquiera un cuadrúpedo de los que se conocen en las demas partes del Mundo, y por descontado ninguno que merezca alguna importancia, si se esceptúan las diferentes especies de kangarús, que es un animal muy manso, y que salta con las patas de atras. Sin embargo, aunque la raza originaria de los animales se diferencia de un modo tan notable en los varios continentes, todavia no se ha advertido que la traslacion desde un clima á otro semejante les haya hecho degenerar esencialmente.

Algun dia puede ser que se apliquen con buen éxito los mismos trabajos de Mr. Humboldt sobre las familias de las plantas, á muchas clases de animales con vertebras.

Las inmensas colecciones reunidas en varios museos de historia natural hacen ver que hay en el globo cerca de 56,000 especies de plantas cryptógamas y fane-

rógamas; 40,000 de insectos; 2,500 de peces; 700 de reptiles; 4,000 de pájaros, y 500 especies de mamíferos. Sola la Europa contiene casi 80 de mamíferos, 400 de pájaros y 30 de reptiles. De lo cual resulta que bajo esta zona templada boreal hay 5 veces mas especies de pájaros que de mamíferos, asi como hay 5 veces mas número de plantas compuestas que de amentáceas y coníferas, y 5 veces mas leguminosas que orchídeas y euforbiáceas. Las colecciones que se han traido del cabo de Buena Esperanza prueban que, en aquella parte de la zona templada austral, los mamíferos son á las aves como 1 á 4,3. Esta conformidad entre dos zonas tan opuestas merece que se mire con mucha reflexion. Los pájaros, y sobre todo los reptiles, se aumentan mucho mas hácia la zona ecuatorial que los mamíferos. Segun los descubrimientos de Mr. Cuvier acerca de los huesos fosilados, es de creer que no siempre han sido uniformes estas proporciones, y que sin duda alguna han perecido en las catástrofes de nuestro planeta muchos mas mamíferos que pájaros.

Aunque la especie humana es única en la tierra, como que todos somos hijos de Adan, se advierten sin embargo algunas conformaciones hereditarias que constituyen lo que se llama razas. Tres de ellas son al parecer bastante distintas, que son: la blanca ó del cáucaso, la amarilla ó mongólica, y la negra ó etiópica.

La caucásica, que es á la que pertenecemos nosotros, se distingue por la belleza ovalar que forma su cabeza, y ella es la que ha dado orígen á los pueblos mas civilizados, y que generalmente han dominado á los demas. Solo varía en la tez del rostro y en el color del pelo.

La raza mongólica se reconoce en los juanetes de los carrillos, en la cara chata, en los ojos estrechos y oblicuos, en el pelo negro y sin rizos, en la barba rala y en la tez aceitunada. Esta ha formado los grandes imperios de la China y del Japon, y algunas veces ha estendido sus conquistas del otro lado del gran desierto del Asia central; pero su civilizacion se ha quedado estacionaria.

La raza negra está confinada al mediodia del Atlas. Su tez es negra, los cabellos crespos, el cráneo comprimido, la nariz chata ó aplastada, y se parece algo en el hocico y en los labios gruesos á los monos. Los pueblos de que se compone siempre han permanecido en estado de barbárie.

Se ha dado el nombre de Caucásica á la raza de que descendemos nosotros, porque las tradiciones y la filiacion de los pueblos parece que la hacen subir hasta aquel grupo de montañas que está situado entre el mar Caspio y el mar Negro, de donde se ha ido estendiendo en todos sentidos.

Los pueblos del Cáucaso, los Circasianos y los Georgianos pasan aun hoy en dia por ser los mas hermosos de la tierra (1); y se pueden distinguir sus principales familias por la analogía de las lenguas. El ramal arameo ú de la Siria se dirige hácia el mediodia, y este ha producido los asirios, los caldéos, los árabes, los fenicios, los judíos, los abisinos y probablemente tambien le pertenecian los egipcios. En este ramal tuvieron su orígen las sectas y la religion que mas se han estendido por el mundo: han florecido en él algunas veces las ciencias y las letras, pero con formas estrañas y en estilo alegórico y figurado.

(1) Ignoramos si pueden sostener la comparacion con los gentiles vascos y catalanes, particularmente el sexo femenino.

Mucho mas estenso es el ramal Indio, Germano y Pelasgico, que comenzó á dividirse mucho antes; pero se notan sin embargo muchas mas afinidades entre sus cuatro principales idiomas, que son el sanscrito ó lengua sagrada del Indo, que es la lengua madre de las del Indostan: la antigua lengua de los Pelasgos, madre del griego, del latin, de muchas lenguas muertas y de todos los idiomas del mediodia de Europa: el gótico ó tudesco, de donde se han derivado las lenguas del Norte y del Noroeste; y últimamente la lengua esclavona, de la cual descienden las del Nordeste. Este gran ramal de la raza caucásica es el que mas progresos ha hecho en la filosofia, las ciencias y las artes, de quienes es único depositario hace mas de 30 siglos.

Habianle precedido en Europa los Celtas, cuyos pueblos procedentes del N. y muy dilatados en otros tiempos, se hallan hoy en dia confinados hácia las puntas mas occidentales, antes por los Iberos que pasaron desde Africa á España, y hoy casi confundidos entre las naciones cuya posteridad se ha ido mezclando en esta peninsula.

Los antiguos Persas tienen el mismo origen que los Indios, y sus descendientes conservan todavia grandes señales de semejanza con nuestros pueblos de Europa.

El ramal Escita y Tártaro dirigido primeramente hácia el N. y N. E., siempre vagando por las inmensas llanuras de estas comarcas, no volvió á salir de ellas sino para desvastar los mejores establecimientos de sus hermanos.

Los Escitas, los Partos y los Turcos eran unos enjambres de este ramal: los Finlandeses y los Húngaros son unas colonias estraviadas en cierto modo y perdidas entre las naciones esclavonas y tudescas. En el N. y el E. del mar Caspio, que es su patria originaria, hay tambien otros pueblos que tienen el mismo origen y hablan unos idiomas semejantes; pero estan mezclados con otra infinidad de naciones pequeñas de diferente origen y lenguage. Los Tártaros son los únicos que han permanecido intactos en todo este espacio, desde donde han estado amenazando á la Rusia, hasta que al fin han sido subyugados por ella desde las bocas del Danubio hasta mas allá del Irtich. Los Mogoleses han mezclado su sangre con la de aquellos durante sus conquistas, y se notan sobre todo muchos vestigios de esta mezcla entre los pequeños Tartaros.

Al Oriente de este ramal tártaro de la raza caucásica, principia la raza mongólica que domina luego hasta el Océano oriental, ocupando el gran desierto los Calmucos, los Kalkas y otros pueblos errantes. De ellos descienden los Chinos, que es la nacion mas antiguamente civilizada de cuantas se conocen; pero fueron últimamente conquistados por los Mantchoux, que son los que los gobiernan en el dia. A la China pertenecen tambien en gran parte los Japoneses, los Coréos y casi todas las hordas que se estienden al N. E. de la Siberia y estan bajo el dominio de los rusos. Esceptuando algunos letrados chinos, toda la raza mongólica está entregada al culto de Fó.

Su origen parece que fue en los montes de Altai, asi como la nuestra lo fue en el Cáucaso; pero no es tan facil seguir la filiacion de sus diferentes ramales, porque son poco conocidas las afinidades de sus respectivos idiomas y no alcanzan para dirigirnos en este laberinto.

Las lenguas del Norte de la peninsula del otro lado del Ganges tienen

igualmente que la del Tibet, algunas relaciones de semejanza con la lengua china, á lo menos en su naturaleza monosiláhica; y los pueblos que las hablan no dejan de parecerse en las facciones del rostro á los demas mongoleses. Pero la parte del mediodia de esta península es habitada por los malayos, que es un pueblo mucho mas hermoso, cuya raza é idioma se han estendido por las costas de todas las islas del Archipiélago Indico, y ocupan casi todas las del grande Océano. En las mayores de entre las primeras, y particularmente en los sitios mas ásperos, viven otros hombres que tienen el pelo encrespado, la tez y las facciones negras, y que son estremadamente bárbaros. Los mas conocidos de entre ellos son los Pápones, cuyo nombre se puede generalizar á todos; pero no es facil clasificar en ninguna de las tres grandes razas ni á los Malayos, ni á los Pápones. Los primeros no tienen suficientes esracteres para distinguirlos con claridad de sus vecinos de ambas costas, que son los Indos caucásicos y los Chinos mongoleses; y los segundos no son bastante conocidos para decidir si son verdaderos negros que antiguamente se estraviaron en el mar de las Indias.

Los habitantes del N. de los dos continentes, como los Samoyédes, los Lapónes y los Esquimáles provienen, segun unos, de la raza mongólica, y segun otros, no son mas que unos vástagos degenerados del ramal Escita y Tártaro de la raza caucásica.

Ni los mismos americanos han podido hasta ahora ser clasificados en ninguna de las razas del antiguo continente; y á pesar de eso no tienen ningun carácter constante con que poder formar una raza particular, porque para esto no basta que tengan el color rojo semejante al del cobre. Considerando sus cabellos generalmente negros y la barba rala, parece que pertenecen á los mongoléses; pero se oponen á ello las facciones del rostro, y particularmente la nariz que es mucho mas saliente que la de aquellos. Los idiomas de que usan son tan innumerables como sus comarcas, y no ha sido posible hasta ahora encontrar ninguna analogía ni entre ellos mismos, ni con los del antiguo continente.

Las variedades de la especie humana estan demarcadas de un modo muy claro por medio del color y las facciones de los individuos que la componen. Estos colores son el *blanco*, el *aceitunado*, el de *cobre* y el *negro*. En el primero estan comprendidos los Europeos y los Asiáticos septentrionales: en el segundo los Etiopes de Africa, los Arabes, los Chinos, los Tártaros y algunas otras naciones del Asia: en el tercero los Indios de las dos Américas, y en el cuarto los Negros africanos y los indígenas de la Nueva Holanda y de la costa de Malabar. Estos cuatro colores se subdividen en otros muchos que nos parece inútil enumerar.

DICCIONARIO

GEOGRAFICO-ESTADISTICO

DE ESPAÑA Y PORTUGAL.

ABABURREYRO, L. de Esp., provincia de Asturias, concejo de Illano, parroquia de Bullaso (*V. este art.*).

ABABUX, L. R. de Esp., provincia de Aragon, part. y obisp. de Teruel. A. P., 166 vec., 640 hab., 1 parr., 1 pósito. El nombre de este lugar es de origen arábigo. Sit. en terreno desigual, frio y ventoso; sus cerros son de peña caliza y arenisca, y se prolongan de N. á S., en cuyas cercanías nace el rio Alfambra, que se junta con el Guadalaviar. Produce 9,000 fan. de trigo y centeno, 2.500 de cebada y avena, 6,000 cabezas de ganado lanar, 1,800 corderos de cria, 800 arrobas de lana, algo de vacuno y yeguar. Ind. algunos telares de paños ordinarios, y una gran porcion de las mugeres se emplean todo el año en fabricar ligas y vetas de lana. Dista 6 leguas de Teruel. Contr. 13,871 rs. y 16 mrs.

ABAD (Santiago de), Felig. S. de Esp., en Galicia, prov. de Betanzos, jurisd. de Cedeyra. J. O., 33 vec., 284 hab., 1 parr. Dist. 7 leg. de la capital, 16 de Santiago. Contr. 487 rs. y 10 mrs. Derechos enagen. 170 rs. y 20 mrs.

ABADEJOS, Desp. de Esp., provincia y obisp. de Segovia; 1 vec., 6 hab. Contrib. 303 rs. y 17 mrs.

ABADENGO (el), L. Ecl. de Esp., prov. de Leon, jurisd. del abadengo de Torio. A. O., 9 vec., 42 hab., 1 parr. Dist. 3 leg. de la capital. Contr. con la jurisdiccion.

ABADENGO DE TORIO, Jurisd. Ecl. de Esp., prov. y part. de Leon; comprende 7 pueblos con A. O. sujetos á la jurisd. de la capital; su vecindario, situacion y prod. se hallarán en sus respectivos artic. (*Véanse*). Contribuye 1,973 rs. y 24 mrs. Derechos enag. 137 rs. y 8 mrs.

ABADES, V. R., de Esp., prov., obisp., y partido de Segovia, Sexmo de S. Millan. A. O., 280 vec., 1050 hab., 1 parr., 1 pósito. Sit. en una hermosa llanura, cuyo término produce mas de 20,000 fanegas anuales de toda especie de granos. Ind. cardar é hilar lana para las fábricas de paños de Segovia. Dist. 2 leguas O. S. O. de la capital, y desde Aldea vieja hay 7 horas y ½ de marcha militar, en cuyo interm. se encuentra Villacastin, Lastras y Monterrubio. Contribuye 34,099 rs. y 2 mrs. Derechos enag. 2,026 rs. y 22 mrs.

ABADES, Felig. S. de Esp., en Galicia, prov. y obisp. de Orense, jurisd. de Valtar. J. O., 108 vec., 400 hab., 1 parroquia. Sit. en la raya de Portugal, en el valle de Salas (*V. Valtar*). Produce centeno, algun trigo y maiz, y algo mas de patatas, lino y leña. Contr. 1,712 rs.

ABADES (Santa Maria de), Felig. Ecl. de Esp., en Galicia, prov. de Santiago, jurisd. de Trasdeza, obisp. de Lugo. J. O., 48 vec., 243 hab., 1 parroquia. Prod. maiz, centeno, patatas, algun trigo, lino, vino, toda clase de frutas, ganado vacuno y lanar. Contr. 900 rs.

ABADIA (la) DE RUEDA, en España, merindad de Castilla la Vieja, partido de Campó, prov. y arz. de Burgos, que corresponde al condado de Murillo. A. O., 1 parr.

ABADIA Y GRANJA (la), Ald. S. de Esp., prov. de Estremadura, part. de Caceres, ob. de Coria, jurisd. de Granada. A. O., 118 vecinos, 385 hab., 1 parroquia, 1 pósito, (*V. Granada de Coria*). Situada en llanura

á la margen E. del rio Ambróz, sobre el cual tiene un puente. Los alrededores son tierras de labor, dehesas de pasto y encinas. Al N. del pueblo, é inmediato á él, está el palacio del duque de Alba; y al O. á ½ de hora el convento de Franciscos de la Bien-parada: quien desee adquirir noticias mas individuales de este palacio y sus jardines, debe consultar el viage de España de don Antonio Ponz, tomo 8.º, pág. 17 y siguientes. Dist. 28 leguas de la capital, 10 de Coria y 2 E. de Granadilla. Contribuye 3,987 rs. y 30 mrs.

ABADIANO, Anteiglesia de la merind. de Durango, en España, señ. de Vizcaya, obisp. de Calahorra; 1,435 hab., 200 casas, 1 parr., 20 erm., 1 carcel. J. O. Sit. á 5 leg. de Bilbao, a la derecha de un rio pequeño que baja de Elorrio, y juntandose mas adelante con el que desciende de Mañaria, toma el nombre de Durango, y confina por N. y O. con Ochandiano, Mañaria, Yurreta y Garay, por E. y S. con Berriz, Axpé y valle de Aramayona. Las casas se hallan esparcidas en siete barriadas, llamadas Abadiano, Traña, Guerediaga, Munecharaz, Sagasta, Gaztelua y Meudiola, que ocupan un térm. como 2 leg. de largo, 1 ½ de ancho y 6 de circunferencia. Contr. por 132 ½ fogueras, y tiene el primer voto y asiento en las juntas de la merindad. Se celebran 2 ferias muy concurridas, una en el dia de San Blas, y otra el de San Antonio. Entre las casas solares de esta anteiglesia se distingue la de Muncharaz, cuyo dueño Pedro Ruiz, casó con la infanta de Navarra doña Urraca, segun aparece de su testamento, fecho 2 de octubre de 1212. La ermita de San Antonio es santuario célebre en el pais, situada en la cima de una montaña, y de tal modo, que la mitad de las aguas de su tejado van al Ebro, y con él al Mediterr., y la otra mitad al Narvion, y con él al Oc. cantabrico. Ind. 5 ferrerías y 7 mol.

ABADILLA (LA), L. R. de Esp., prov., obispado y partido de Santander, valle de Cayon. Reg. P. y A. O., 46 vecinos, 207 habitantes, 1 parr. Dist. 27 leguas de Burgos. Contribuye con el valle.

ABADIN (SANTA MARIA DE), Felig. y Coto Red. S. de España, en Galicia, prov. y obisp. de Mondoñedo, jurisd. de Abadin y Lagóa. J. O., 46 vecinos, 150 hab., 1 parroquia que tiene por anejo a Goas San Pedro (*Véase*). Contr. 559 rs. y 7 mrs.

ABAICAGUA, Despoblado del valle de Araquil, merind. de Pamplona, que en el apeo hecho en 1366 se pone entre Enguizruiagua y Echavarri como existente, y que contaba 4 fuegos; en el dia no existe, ni se tiene memoria de él.

ABALGAR, L. del valle de Ega, en Esp., prov. de Navarra, segundo partido de la merind. de Estella, arcipr. de la Berrueza, diócesis de Pamplona; 36 vec., 186 hab., 1 parr. Sit. en llano con monte próximo poblado de robles y encinas; a la derecha del rio Ega al E. de Oca, y como a ½ leg. Produce granos y otras semillas, cañamo y vino. Se cria ganado lanar y cabrio.

ABAIZ, V. S. de España, provincia de Navarra, valle de Aibar, del primer partido de la merindad de Sangüesa, arcipr. de Val de Aibar, obisp. de Pamplona; 3 casas, 22 hab., 1 parr. A. O. Sit. sobre un cerro a la falda de la montaña que rodea al valle de S. á O., y por esta parte confina con la villa de Aibar, de la cual dista cerca de 2 leguas y 3 por S. E. de la ciudad de Sangüesa. Aunque el terreno es quebrado produce mediana cosecha de trigo y cebada.

ABAJAS, V. R. de Esp., en la prov. y arzobispado de Burgos, part. de Bureba, cuadrilla de Rojas. A. O., 28 vec., 121 hab., 1 parroquia. Su situacion y productos se hallaran en el art. Castil de Lences. Dista 5 leg. y ½ N. N. E. de la cap., y 3 y ⅔ N. O. de Bribiesca. Contribuye 1,027 rs. y 13 mrs.

ABAJO, L. de Esp., prov. de Asturias, concejo de Morcin, parroquia de Foz (la) (*V. este artículo*).

ABALÓ (SAN MAMED DE), Felig. Ecl. de Esp., en Galicia, prov. de Santiago, jurisd. de Cordeiro. J. O., 109 vecinos, 429 hab., 1 parr. Contr. 2,200 rs. Derec. enag. 168 rs.

ABALOS, V. R. de Esp., prov. de Soria, partido de Logroño, obisp. de Calahorra. A. O., 97 vec., 385 hab., 1 parr., 5 erm. Sit. en un llano a la falda meridional de la cordillera que separa la prov. de Alava del territ. conocido con el nomb. de la *Sonsierra de Navarra*. Conf. por N. con Montoria, por O con S. Vicente y su ald. de Peziña, por S. con Baños de Ebro, y por E. con Samaniego. El viñedo de esta villa está a la parte merid. hacia el Ebro, y las tierras destinadas á granos y legumb. á la septent. ó de la Sierra. Su horizonte es despejado y termina por O. en los montes de Oca, por S. en la sierra de Cameros, y por E. en las

tierras de Logroño. Su térm. comprende 10,885,845 varas castell., y está regado por el rio Zarabel que le circuye por N. y O. y vá á desaguar en el Ebro. Prod. muy buen vino que se extrae para las prov. Vascongadas, toda clase de granos, algo de aceite, legumbres y esquisitas hortal. Ind. 1 fabr. de aguardiente.

Es patria del erudito don Martin Fernandez Navarrete, secretario perpétuo de la Real Academia española, y director actual de la de la Historia; de don Juan Ramirez de la Piscina, eclesiástico muy instruido y que murió en opinion de santidad; de don Gregorio Bañares, autor de varias disertaciones físico-químicas, y de la filosofía farmacéutica ó la Farmacia reducida á sus verdaderos principios. Dist 5 leguas de la cabeza de partido. Contr. 6,581 reales y 32 mrs.

ABALZISQUETA, V. R. de Esp., prov. de Guipúzcoa, obisp. de Pamplona, con A. O., 708 hab. y 1 parr. Sit. en la falda del monte que llaman Aralar, ó Arara que separa la prov. del reino de Navarra, cerca del rio Oria. Antiguamente era aldea de la jurisd. de Tolosa hasta que se hizo villa en el reinado de Felipe III, y desde entonces tiene asiento en las juntas de la prov. y voto con 17 fuegos. En sus inmediaciones estan las fábricas de cobre que se hicieron tan famosas.

ABAMIA (Santa Eulalia de), Parr. de Esp., prov. de Asturias, conc. de Cangas de Onís, obisp. de Oviedo: 281 vec., 1,173 hab., 1 parr. Comprende los lugares de Soto, Isongo, Cueto (el), Teleña, Intriago, Corao, Prelleces, Celorio, Labra, Cerdon, Santianes, Usera, Aledo y Torio, cuyos vecind. se hallarán en sus art. respectivos. Contr. 2,154 rs. y 6 mrs.

ABANADES, L. S. de Esp., prov. de Guadalajara, part. y obispado de Sigüenza, ducado de Medinaceli. A. P., 36 vecinos, 147 hab., 1 parr. Sit. en terreno pedreg. á or. del Tajuña. Prod. trigo, ceb., avena y algunas legumb., cáñamo y patat., buenos montes de encina y roble, pastos en que se mantiene bastante gan. vac., lan., cabr. y algunas colm. Confina con los pueblos de Renales, Cortes, Laranueva, Sacecorbo y Canredondo, todos de iguales ó semejantes prod. Hay en este pueblo una campana que tiene mas de 1,024 años de antig. Dist. 31 leg. O. de la cap., 5 N. O. de Sigüenza, 9 E. de Molina y 3 S. de Cifuentes. Contr. con Medinaceli.

ABANCEÑA, L. de Esp., prov. de Asturias, conc. y arcipr. de Cangas de Tineo, de la parr. de *San Damias* (*V. este art.*).

ABANCO, L. S. de Esp., prov. de Soria, obispado de Sigüenza, partido de Berlanga. A. P., 30 vec., 110 hab., 1 parr., 1 pósito. Sit. á 9 leg. de la cap. y 2 S. O. de la cab. de part. Conf. con los pueb. de Mosarejos, la Peréra, Galapagares y Cabreriza; corre á corta distancia el r. Talegones, y produce granos, legumb., pastos y gan. Contr. 502 rs. y 28 mrs. Derec. enag. 55 rs. y 5 mrs.

ABANDAMES, L. R. de España, prov. y part. de Santander, valle de Peñamellera. Reg. P. y A. O., 75 vec., 319 hab., 1 parr. Su situacion y productos se hallarán en el art. del valle con quien contribuye. Dist. 32 leguas de Burgos.

ABANDO, Anteigl. de España, señorío de Vizcaya, obispado de Calahorra; 2,241 habitantes, 1 parr., 2 conv. de frailes, 3 de monjas, 6 erm. Sit. en una apacible llanura, y confina por N. con Baracaldo y con Deusto de que la separa el r. Nervion, como tambien de Bilbao y de Begoña, con quienes y con dicho Deusto linda por E.; por S. tiene á Basauri y por O. á Arrigoriaga y las Encartaciones. La pobl. está dividida en 8 barriadas llamadas Abando-Ibarra, Bilbao la vieja, Mena, San Adrian y Larrasguita, Indanchu y Olaveaga, Zugasti, Nóvia, Zorroza é Ibeizabal, segun se nombran en las ordenanzas que tiene esta república, aprobadas por el Consejo en 1712. El barrio de Olaveaga é Indanchu es mas conocido por este segundo nombre, por aplicarse el primero al de la rivera de Deusto, que tiene en frente de la otra parte del rio; el de Bilbao la vieja está contiguo a otro del mismo nombre, en territ. de la villa de Bilbao, de la cual forman ambos como un arrabal, comunicándose con ella por 2 puentes que hay sobre el r., uno de piedra y otro de madera, pero de muy singular y atrevida construccion. En un sitio llamado Basurto del dicho barrio de Indanchu, hay feria de ganado desde 25 hasta 31 de julio, y un dique construido por un particular el año de 1790, donde se carenan todas las embarcaciones de comercio y fragatas de cualquier porte. Se gobierna por 2 fieles Reg.: contr. por 362 fogueras, y goza del 34.° voto y asiento en las juntas

generales de Guernica. En su térm. tienen los vecinos muchas casas de campo.

ABANILLA, V. Ord. de Esp., prov. y part. de Murcia, obisp. de Cartagena. A. O., 979 vec., 3,295 hab., 1 parr., 1 pósito. Sit. al pie de un gran cerro que la domina, y que es termino de una larga cordillera de montes que por N. E. se prolonga hasta el mar en Alicante como unas 10 leg. Conf. por E. con Orihuela, por S. con Murcia, por O. con Fortuna, y por N. con Pinoso. Toda esta parte es monte poblado de pinos, romeros y esparto; por las otras es terreno bastante llano con buenos campos de labor, pero casi todos incultos por la escasez de lluvias. Produce trigo, cebada, maiz, aceite, higos, anis y algun vino. Las cuatro primeras especies de estos frutos se dan regularmente en un trozo de huerta que se riega y fecunda con agua salada que se conduce desde el inmediato monte, y las demas se dan, ya en la huerta, ya en mas cantidad en el campo donde podrian fructificar todas abundantemente si no faltaran con tanta frecuencia las lluvias. Con la dicha agua del monte muelen al paso dos molinos harineros. Del cerro inmediato a la poblacion sale bastante cantidad de agua, la cual despues de haber surtido al pueb. se recoge en una balsa con que riegan las tierras sit. alrededor; pero no es potable sino para los naturales, por ser salada. A cosa de 2 leg. hay en un monte una fuente de agua dulce de que usan las personas acomodadas y los enfermos. Mantienen alg. rebaños de gan. cabr. Ind. manuf. de esparto que venden en los mercados de Orihuela y Murcia; 7 mol. de aceite. Dist. 5 leg. S. de la cap. 3 E. de Orihuela y 4 ½ de camino milit. del pueblo de Espinardo, en cuyo interm. se pasa por Puente Sancho, y 4 á Molina. Contrib. 27,643 rs. y 27 mrs. Derec. enagenados 1,793 rs. y 21 mrs.

ABANILLAS, L. R. de Esp., provinc. obisp. y part. de Santander, valle de Val de S. Vicente. Reg. P., 24 vec., 126 hab., 1 parr. Sit. al N. y pie de la cordillera de Cabana. Conf. con San Pedro de las Vacas, Luéy, Prio. Vielva y otros. Produce robles, encinas, castañas, cent. y algun gan. Dist. 31 legua de Burgos. Contr. con el valle.

ABANQUEIRO (San-Cristosal de), Felig. E. de Esp., en Galicia, prov. y arz. de Santiago, jurisd. de Rianjo. J. O., 114 vec., 722 hab., 1 parr. Sit. en una punta de tierra que se introduce en la ria de Arosa. Confina por N. con Cespon, por O. con Boiro, y por E. con Rianjo (*Véase*). Este puerto no esta habilitado. Contribuye 8,500 rs. Derec. enag. 465.

ABANTO, L. R. de España, prov. de Aragon, part. de Calatayud, obisp. de Tarazona. A. P., 100 vec., 412 hab., 1 parr., 1 pósito. Sit. junto al arroyo Ortiz en la falda de una colina. Produce trigo, ceb., algo de cáñamo, y gan. de lana y cerda. Ind. telares de lienzo y paño para el consumo. Hay una salina de agua que sale de un pozo por medio de noria. Conf. con Pardos, Cubel, Cimballa y Monterde. Dist. 2 ½ leguas de Ateca, 18 de la capital, y 4 de la cabeza de part. Contr. 7,159 rs. y 14 mrs.

ABANTO DE SUSO, Conc. del valle de Somorrostro, señorío de Vizcaya, obisp. de Santander. (*V. Somorrostro, valle*).

ABANTO DE YUSO, concejo del valle de Somorrostro, señ. de Vizcaya, obisp. de Santander (*V. Somorrostro, valle*).

ABANTRO, L. de Esp., prov. de Asturias, conc. y arcip. de Caso, de la parroquia de Tanes (*V. este art.*).

ABARCA, V. S. de Esp., prov. y obisp. de Palencia, partido de Campos. A. O., 84 vecinos, 360 hab., 1 parr., 1 hosp. Sit. a la orilla izquierda del Valdeginate; conf. con Villaramiel, Antillo de Campos, Fuentes de don Bermudo y otros. Produce mucho trigo y cebada, algo de vino tinto de mediana calidad, buenos pastos, gan. lanar y yeguar. Ind. 2 telares de estameñas ordinar. Dist. 5 leguas de la capital y ½ N. O. de Castromocho. Contribuye 6,766 rs. 32 mrs. Derec. enag. 1,134 rs. y 34 mrs.

ABARCOSO, Desp. R. de Esp., prov., obisp. y part. de Salamanca, 4.° de Armuña, A. P., 5 vecinos, 29 hab. Sit. a 3 leguas de la capital; conf. con Carbajosa á quien corresponde, con Negrilla de Palencia, la Belles, Perosillo y Armenteros. Produce granos, legumbres, pastos y ganados. Contr. 338 rs. y 26 mrs.

ABARZUZA, L. del Valle y arcip. de Yerri en Esp., prov. de Navarra, merind. de Estella, de su 1.° partidn, dióc. de Pamplona. J. O., 541 hab. 1 parr., 3 erm Ha-Hase en llano á 1 legua corta de Estella su cap., por N.; y muy próximo a Murú, Zabal y Arizala por O. S. y E. Dominanle por N. altos montes poblados de encinas y robles: está cerca de un riachuelo que

se desprende de las cumbres del N , y dejando este pueblo y Zabal sobre la derecha, tuerce al O. hasta mezclarse en Zurguiain con el que baja de Mongiliberri. Una de las erm , titulada de Sta. Barbara, se halla colocada en un alto fuera del lugar a la parte del S., y las otras 2 dentro del pueblo.

ABARRIO , Ald. de Esp., prov. de Asturias, concejo de Llanera, parroquia de Roudiella (*V. este art.*).

ABASTAS, V. R. de España, prov. de Palencia, part. de Carrion, obisp. de Leon. A. O., 38 vec., 145 hab., 1 parr., 1 pósito. Dist. 3 leguas de la cab. de part. (*V. Villanueva del Rebollar y Villalumbroso*). Contrib. 3,306 rs. y 24 mrs.

ABASTILLAS , V. R. de Esp., prov. de Palencia, part. de Carrion, obisp. de Leon. A. O., 18 vec., 80 hab., 1 parr., 1 pósito. Dist. 3 ½ leguas de la cab. de partido. (*V. Villalumbroso*). Sit. al S. y a la estremidad del valle de las Abastas, en cuyo término nacen gran número de cristalinas fuentes, que reuniendo sus aguas, forman un riachuelo con el que, hace pocos años, molia una piedra en el casco de la villa. Esta dividido este pueblo en 2 barrios por el arroyo que forman dichas fuentes, y guarnece sus margenes una escelente alameda, con cuya madera reparan sus casas los vecinos, las que son de mediana construccion. A poca distancia de la villa hay un veneno de tierra blanca, que por ser tan á propósito para limpiar las casas, y tener la propiedad de no pegarse á la ropa, acuden por ella de todos los pueblos inmediatos. Su principal cosecha es de trigo escelente y cebada, vino clarete, algunas legumbres, especialmente lentejas por salir esquisitas; y si los habitantes fueran mas industriosos, podrian plantar muchas y hermosas huertas por su buen territorio y disposicion para el riego. Dist. 3 leguas de Carrion de los Condes y 2 de Villada, camino casi recto. Contr. 1,233 rs. 21 mrs.

ABAT, L. S. de Esp., prov. y arz. de Valencia, partido y subdel. de policía de san Felipe; uno de los 9 pueb. de la aceq. de Enova, que con este y Sanz forman 1 parr. de 100 vec., de los cuales 20 pertenecen á Abat., 1 pósito. A. O. Sit. muy cerca de los otros 2 pueb. casi en linea recta con ellos, en la raiz septentr. del cerro calizo que los separa de la hondonada del Puig. Prod. arroz, trigo, maiz, seda y hortaliza. Dist. 8 leguas S. O. de Valencia y 1 ½ N. de San Felipe. Contr. con Enova.

ABAURREA (Alta y Baja), Son dos lug. de Esp., en Navarra, y segundo part. de la mer. de Sangüesa en el valle de Aezcoa. Sit. en un llano al pie de los montes de su nombre, y corresponden al obisp. de Pamplona. Hay una iglesia parr. de la advocacion de San Martin con un abad. Estos dos pueblos estan casi arruinados, y lo fueron por los franceses en la guerra de su revolucion; y los vecinos habitan en dos casas que dejaron, y en distintos albergues y chozas en numero de 272 personas. Tienen alcaldes ordinarios y capitan a guerra por el virey, á propuesta del valle.

ABAVIDES, Felig. S. de Esp., en Galicia, prov. y obisp. de Orense, jurisd. de Torre de Portela de Limia. J. O., 120 vecinos; 400 hab., 1 parr. que tiene por aneja la de San Andres de Piñeyra seca. Sit. en la carret. que conduce de Benavente a Santiago; conf. por N. con su anejo, por S. con Pardieyro, por O. con Zos, y por E. con Villaseca (*V. Limia*). Produce cent., algun trigo, poco maiz, bastantes patatas y lino, y alguna lena. Contr. 1,416 rs. 20 mrs.

ABAY, L. Ecl. de Esp., prov. de Aragon, part. y obisp. de Jaca. A. O., 26 vec., 108 hab. Sit. a la marg. izq. del rio Lumbier cerca de su confl. con el Aragon. Dist. 1 leg. de Jaca. Contr. 1,789 rs. 30 mrs.

ABDET, L. S. de España, prov. y arz. de Valencia, part. y subdel. de policía de Denia. A. O., 1 parr. Tiene 40 vecinos, 157 hab. Es uno de los pueblos del valle de Guadalest. Sit. á la izq. del cam. que baja del puerto de Confrides en terreno elevado al que se llega por cuestas rapidas desde Beniarda, que esta cerca y le cae al S. Produce trigo, maiz, cebada y otros granos. Dist. 17 ½ leguas S. de Valencia y 6 O. de Denia.

ABEANCOS (San Cosme de), Feligr. S. de Esp., en Galicia, provincia de Santiago, jurisdiccion de su nombre. J. O., 20 vec., 83 hab., 1 parr. Contr. 500 rs.

ABEANCOS (San Salvador de), Felig. E. de Esp., en Galicia, prov. de Santiago, jurisd. de Mellid. J. O., 34 vec., 137 hab., 1 parr. Contr. 550 rs.

ABECHUCHO , L. de la herm. de Vitoria, prov. de Alava, obisp. de Calahorra; 9 vecinos, 43 hab., 1 parr. Sit. al N. O. y á distancia de ½ de legua de aquella ciudad,

cerca del rio Zadorra que baña sus términos por S., y sobre el nuevo camino real de carruages para Bilbao. Confina por N. con el monte de Araca, por E. con Gamarra mayor, por S. con Arriaga, y por O. con Aranguiz. Entre este pueblo y el de Arriaga se ha construido un puente magnífico con 3 arcos grandes y principales, por donde pasa el mencionado rio en su curso regular, y para las grandes avenidas, que son frecuentes, tiene mas de 30 arcos de diferentes dimensiones. Los vecinos se ocupan en la agricultura, y cogen un año con otro 1,700 fanegas de todos granos.

ABECIA, L. S. de Esp., prov. de Alava, valle y hermandad de Ureabustaiz, vicaría de Orduña, diócesis de Calahorra; 23 vec., 99 hab., 1 parr. Confina por N. con Izarra de Cuartango, por S con Andagoya, por E. con Anda, y por O. con la sierra de Guibijo. Produce anualmente 1,190 fanegas de granos.

ABEDES, Felig. S. de Esp., en Galicia, prov. y obisp. de Orense, jurisdiccion de Monterey. J. O., 46 vec., 173 habitantes, una parr., 1 convento de frailes mercenarios de Verin, y otro en Monterey. Sit. en la inmediacion de estos dos pueblos; confina con Cabreiroa y Quiroganes, en los cuales se cogen los mismos productos que en este, y son centeno, vino, trigo, maiz, patatas, castañas de aire, lino y ganado; todo lo cual se consume en la poblacion. Contr. 1,090 rs.

ABEDUL, Cot. de España, provincia de Asturias, cons. de Piloña; 48 vec., 155 hab., parroquia de Beloncio. (*V. este art.*) Contr. 113 rs. y 31 mrs.

ABEGONDO (Sta. Eulalia de), Felig. y Coto Red. eclesiastico de Esp., en Galicia, provincia de Betanzos, jurisdiccion de su nombre, arzobispado de Santiago. J. O., 52 vec., 282 hab., 1 parroquia. Dista 2 leg. de la capital y 7 de Santiago. Contr. 1,799 rs. y 30 mrs.

ABEJAR, V. R. de España, obispado de Osma, provincia de Soria. Exenta. A. O., 150 vec., 600 hab., 1 parr., mediano caserío, 1 pósito. Sit. en un declive suave resguardado del N. y con vista al S., á cuya parte esta la elevada sierra de Cabrejas; pero algo mas apartada del pueb. que en esta última villa. Produce prados y yerbas para toda clase de ganados, trigo, centeno, cebada y otros granos; todo escaso, como tambien los linos, buenas aguas. Ind. cortar y conducir maderas de pino de sus montes. Dist. 5 leg. de la capital, 1 de Cabrejas del Pinar y 5 de marcha militar de San Leonardo, en el cam. que desde este punto conduce á Soria. En el tránsito se pasa por Navalen y una erm., y se atraviesan el rio Lobos, 1 arroyuelo, y despues el rio Arganza. Contr. 5,591 rs. y 30 mrs.

ABEJERA, L. R. de Esp., prov. y obisp. de Zamora, part. de Tabara. A. P., 34 vec., 152 hab., 1 parroquia aneja de la de Riofrio, con teniente de fija residencia. Situado en la falda oriental de la sierra de Sexnandez, en terreno que produce centeno, algun trigo tremesino, lino y algunas legumbres, con pastos en que se cria ganado lanar, vacuno, y cabrio, y muchas colmenas. Dista 9 leg. de la capital. Contr. 243 rs. y 2 mrs. Derec. enag. 77 rs. y 27 mrs.

ABEJUELA, L. R. de Esp., provincia de Aragon, part. y obispado de Ternel. A. P., 120 vec., 508 hab., 1 parroquia, 1 pósito. Sit. al pie de los altos montes que forman todo aquel territorio. Produce 6,500 fanegas de trigo y centeno, 2,000 de cebada y avena. 3,000 cabezas de gan. lanar, 1,400 corderos de cria, y 500 arrobas de lana. Dist. 10 leg. de Teruel. Contr. 4,474 rs. y 24 mrs.

ABELEDA (de la), San Lorenzo), Felig. Ecl. y S. de Esp., en Galicia, provincia y obisp. de Orense, jurisd. de Junquera de Ambia. J. O., 74 vecinos, 313 hab., 1 parr. aneja de la de Santa Maria la Real de Porqueira. Sit. á la margen S. del rio Limia, (*V. Graña*). Produce maiz, centeno, castañas, patatas y lino. Contr. 2,200 rs.

ABELEDA (San Payo), Felig. S. de Esp., en Galicia, prov. de Orense, jurisdiccion de Castro de Caldelas. J. O., 179 vec., 812 hab., 1 parroquia con 4 anejas, que son; Celeiros, Fonteita, Pedrazas y Pedronzos. La matriz comprende 8 aldeas, y los anejos otras 8. Sit. en la márgen izquierda del Sil, a 12 hor. E. de Orense; confina con las parroquias de Abeleda, Santa Tecla, Cristosende y Boazo. Comprende lugares de rivera y de monte. Es terr. sumamente quebrado, donde apenas pueden andar carros, y lo mas de él se trabaja á brazo. En este curato fue abad el Emmo. Sr. Cardenal D. Rodrigo de Castro, fundador del semin. de Monforte de Lemos. Prod. trigo, maiz, legumbres, vino, lino, castañas y hortaliza. Sus habitantes estan muy sobrecargados de renta y gabelas. Contr. 867 rs. Derec. enag. 400 rs. y 2 mrs.

ABELEDA (Santa Maria), Felig. S. de España, en Galicia, prov. y obispado de Orense, jurisdiccion de Castro de Caldelas. J. O., 68 vec., 340 hab., 1 parr. Sit. entre montes fértiles en viñas y leñas, con buenas tierras labrantias en los altos. Su figura es la de una cuenca cercada de dos rios; el 1.° es el de la encañada de la villa del Castro, que tiene este nombre, y el otro el de Puente de Boge, que es de maderas, y ambos desaguan en el caudaloso Sil que divide esta provincia de la de Lugo. En este sitio hay una barca que llaman Puerto de Paradela, porque llega hasta él el dezmatorio de dicha felig., que es la carretera de la villa de Castro, transito del correo etc. Estan sit. en esta encañada por el S. San Vicente de Paradela y Abeleda, San Pedro de Alais en el alto, y lo mismo San Juan de Poboeiros, teniendo en el medio a la dicha villa de Castro. En el llano estan las felig. de Santa Tecla, San Payo, San Salvador de Lumeares, Santa Marta que es un priorato de Bernardos de Monte Lemos; todos de iguales productos a los de esta, que son vino y toda clase de granos, aunque con escasez por lo estrecho del term. Contr. 1,104 rs. Derec. enag. 161 rs. y 12 mrs.

ABELEDA (San Vicente), Felig. E. de Esp., en Galicia, prov., part. y obisp. de Orense. J. O., 17 vec., 74 hab, 1 parr. Sit. en terr. mont. al S. de Junquera de Ambia. (*V. este art.*).

ABELEDA (Santa Tecla), Felig. S. de Esp., en Galicia, prov. y ob. de Orense, jurisdiccion de Castro de Caldelas. J. O., 33 vecinos, 127 hab., 1 parr. (*V. Abeleda, San Payo y Santa Maria*). Contr. 1,127 rs. Derec. enag. 372 rs.

ABELEDO, Felig. E. de Esp., en Galicia, provincia de Mondoñedo, jurisd. de Villarente. J. O., 28 vec., 113 hab., 1 parr. Contr. 931 rs. y 28 mrs.

ABELEDO (Santa Maria de), Felig. S. de España en Galicia, prov. y obisp. de Mondoñedo, jurisd. de Abadin y Lagoa. J. O., 50 vec., 300 hab., 1 parroquia que tiene por anejo á Galgao. Para su situacion y prodnctos (*V. Goas y Lagoa*).

ABELEDOS (de los), Felig. S. de Esp., en Galicia, provincia y obisp. de Orense, jurisdiccion de Castro de Caldelas J. O., 20 vec., 86 hab., 1 parr. Sit. en terr. mont. y áspero en el camino que va de Astorga á Orense, pasando por Santiago de la Medorra; confina con este último, con Marrubio, Nagueiras, Soanchello y Sistin; todos de iguales ó semejantes productos que son centeno, patatas, pastos y ganado lanar. Ind. hacer quesos. Contr. 900 rs. Derechos enag. 262 rs. y 2 mrs.

ABELENDA (de la), Felig. S. de Esp., en Galicia, prov. y obisp. de Orense, jurisd. de Avion. J. O., 143 vecinos, 975 habitantes, 1 parr. Sit. en el monte Snido al principio del valle de Avion; confina por O. con el arzobispado de Santiago. (*V. Avion*). Produce centeno, maiz y algun vino de montaña. Contr. 4,863 rs. y 10 mrs.

ABELENDA DAS PENAS (S. Andres), Felig. S. de Esp., en Galicia, provincia y obisp. de Orense, jurisdiccion de Vega y Carballeda. J. O., 57 vec., 219 habitantes, 1 parroqnia que comprende 5 aldeas. Sit. á ¼ de legna S. de la célebre peña Corneira; su terreno produce centeno, maiz, y algun vino flojo como de montaña. Los vecinos se dedican todos a la agricultura. Contribuye 1,842 rs.

ABELGAS, V. S. de Esp., prov. de Leon, Exenta. A. O., 77 vec., 358 hab., 1 parr. Sit. cerca del rio de Luna, con cuyo conc. confina por el E., por N. con el de Sena, por O. con Robledo y por S. con la Vellés. Produce granos, legumbres, linos, pastos y ganados. Dist. 11 leg. de la capital. Contr. 1,542 rs. y 32 mrs. Der. enag. 680 rs. y 29 mrs.

ABELON, L. R. de Esp., prov. y obisp. de Zamora, part. de Sayago. A. P., 95 vec., 330 hab., 1 parroquia, 1 pósito. Produce centeno, pastos y algun ganado. Dist. 6 leg. de la capital, 1 de la dehesa de la Albañeza, y otra de Fresnadillo. En su término se verifica la confluencia del Esla con el Duero. Contr. 2,775 rs. y 28 mrs.

ABELLA, Santuario y fuente de la provincia de Valencia, en España, partido de Morella. (*V. Cati*).

ABELLA (San Estevan de), Felig. Ecl. de España, en Galicia, prov. de Santiago, jurisdiccion de Mesia. J. O., 51 vecinos, 217 habitantes, 1 parroquia. Contr. 960 rs.

ABELLA DE CONCA, V. S. de Esp., provincia de Cataluña, corregimiento de Talarn, obisp. de Urgel. A. O., 32 vecinos, 156 habitantes, 1 parr. Sit. en la carretera que conduce de Camprodon á Rivas. Produce trigo, vino y aceite. Ind. ganaderia. Dist. 35 horas de la capital y 5 de la cab. de partido. Contr. 2,558 rs. y 31 mrs.

ABELLADA Y AZPE, Ald. R. de Esp., provincia de Aragon, part. y obispado de Huesca. A. O., 13 vecinos, 46 hab., 1 parr. Conf. al N. con el territorio de Secuans, al E. con el de Vinueste, al S. con el de Azpe, y al O. con el de Ayueto; este y los dos primeros, del partido de Jaca. Produce 100 fanegas de trigo, 67 de centeno, 134 de cebada, 200 cabezas de ganado lanar que crian 100 corderos, y 21 arrobas de lana. Dista 7 leg. N. N. E. de Huesca y 17 N. E. de Zaragoza. Contribuye 894 rs. y 32 mrs.

ABELLANA, Alquería S. de Esp.. prov. de Estremadura, partido de Cáceres, obisp. de Coria, jurisdiccion de Granadilla. Pertenece al lugar de Pino, en cuyo artículo se hallará su situacion y productos.

ABELLANA (LA), Ald. de Esp., prov. de Aragon, partido de Benavarre, obisp. de Lérida. Dist. 2 leg. de Benavarre.

ABELLANEDA, L. R. de Esp., prov. de Toledo, part. de Talavera. A. P., 9 vec., 38 hab. Sit. a la falda de una sierra; terr. áspero y montuoso. Pasa á sus inmediaciones el rio Ibor; conf. por el O. con Fresnedoso, por S. con Castañar y con Navalvillar; con Bodonal por el N., y por E. con Navaentresierra. En su término se han hallado algunas señales de azogue. Dist. 13 leguas de la cabeza de partido.

ABELLANEDA, Ald. R. de Esp., prov. y obispado de Avila, partido de Piedrahita, Sexmo de lo Llano. A. P., 68 vec., 242 hab., 1 parr., 1 pósito. Sit. á 10 leguas de Avila, en los límites de este Sexmo y del de la Rivera, cerca del nacimiento del rio Alberche. Confina con los pueblos del Hito, Lastrilla, la Herguijuela y Hoyos del Collado. Produce granos, legumbres, pastos ganados. Contribuye 1,868 rs. y 6 mrs.

ABELLANEDA, L. del valle de Sopuerta, Encartaciones de Vizcaya, obispado de Santander (*V. Sopuerta, valle*).

ABELLANEDO, Conc. S. de Esp., prov. y obisp. de Santander, partido de Laredo, valle de Valdeprado. Reg. P. 37 vecinos, 143 hab., 1 parroquia aneja de Sopuerta. Dist. 22 leguas de Burgos. (*V. Liébana con quien contribuye*).

ABELLANES, L. Ecl. de Esp., prov. de Cataluña, corregim. de Lérida, obisp. de Urgel. A. O., 56 vec., 219 hab., 1 parroquia. Produce trigo, vino y aceite. Sit. en terreno llano, cercado de montañas; confina por el E. con Santa Lina, por O. con Os, y por el N. con Ager. Dist. 36 hor. de Barcelona, y 3 y ½ de Lérida. Contr. 2,961 rs.

ABELLANES, L. Ecl. de Esp., prov. de Cataluña, corregim. de Lérida obispado de Urgel. A. O., 90 vecinos, 387 hab., 1 parr. 1 pósito. Sit. en terreno delicioso y abundante de fuentes. Tiene á ¼ de hora el monasterio de su mismo nombre, que lo es de canónigos regulares premonstratenses. Confina con Vilanova de las Avellanes, con la villa de Os y Tartareu; todos de igual situacion y productos. Los de esta son trigo, vino y aceite. Dist. 36 horas de Barcelona y 9½ de Lérida. Contr. 2,961 rs.

ABELLANET, L. R. de Esp., prov. de Cataluña, corregim. de Puigcerdá, obisp. de Urgel. A. O.; su vecindario va con el de Vall de San Juan, y es de 163 vecinos, 712 hab. Produce trigo. Sit. en terreno montañoso y áspero; conf. por el E. con la parr. de Ortó, por el S. con Gramos, por O. con Pallarols, y por el N. con Turbias. Dista 40 horas de Barcelona y 3½ de la cabeza de partido. Contr. 710 rs. 13 mrs.

ABELLANOSA, L. R. de España, prov. de Burgos, part. de Santo Domingo de la Calzada, obisp. de Calahorra y la Calzada. A. P., 30 vecinos, 120 hab., 1 parr., 1 pósito. Sit. á ½ legua de Anguta, 1 de Quintanar de Rioja, y 11 de la capital á la orill. izq. del rio la Ilera (*V. Zorraquin*). Produce centeno, ganado lanar, cabrio y vacuno. Contrib. 447 rs. y 8 mrs. Derec. enag. 90 rs. y 17 mrs.

ABELLANOSA DE MUÑO, V. S. de Esp., prov. y arz. de Burgos, part. de Candemuño, jurisd. de Lerma. Reg. P. 22 vec., 98 hab., 1 parr. Sit. en terreno montañoso en el camino que conduce desde Iglesiarubia á Rabé de los Escuderos; confina con Villafruela y Pinedillo. Prod. granos, vino y ganado. Dist. 8 leg. de la capital. Contr. 118 rs. y 22 mrs. Derec. enag. 64 rs. y 9 mrs.

ABELLANOSAS DEL PARAMO (LAS), L. R. de Esp., provincia y arz. de Burgos, partido de Castrojeriz, valle y cuadrilla de Santibañez. A P., 80 vec., 323 hab., 1 parr., 3 ermitas. Se compone de dos barrios separados por un riachuelo que nace en un pueblo llamado Ruyales que dista 1½ leg. El barrio grande es escaso de aguas, el chico abunda de fuentes y árboles. Este último es tambien de la jurisdiccion de Huérmeces, mas no el grande; de modo, que si un reo perseguido por la justicia de

esta villa atraviesa el rio, y se va al barrio grande, es necesario dar cuenta para prenderle a la de Castrojeriz. Conf. con Susinos, Villorejo y los Tremellos. Produce granos, legumbres, lino, ganado lanar, y canteras de piedra blanca y amarilla. Dist. 4 leguas de la capital, y 2 de Huérmeces. Contrib. 2,456 rs. y 13 mrs. Derechos enag. 56 rs. y 23 mrs.

ABELLAR, V. de Portugal, provincia de Estremadura, com. de Chao do Conce; 1 parr., 132 fnegos con los de su término. Sit. en llano y al pie de una sierra.

ABELLEIRA, Felig. Ecl. de Esp., en Galicia, prov. de Santiago, jurisd. de Muros. A. O., 63 vec., 241 hab., 1 parroqnia. Contribnye 2,100 rs. Derec. enag. 300 rs.

ABENA, L. R. de España, provincia de Aragon, partido y obispado de Jaca. A. P., 42 vecinos, 104 hab. Dista 2 leguas de Jaca. Contr. 2,684 rs. y 28 mrs.

ABENA y PLANILLO, L. S. de Esp., proviacia de Aragon, part. y obispado de Jaca. A. O., 20 vec., 89 hab., 1 parroquia. Contr. 1,342 rs. y 14 mrs.

ABENALES, Caserío de Esp., prov. de Guadalajara, obisp. de Sigüenza, con nna iglesia aneja de la de Velilla, de cuyo pueb. viene á formar parte. Sit. en nna colina, y su término produce granos. Dist. 1½ legua de Medinaceli, ¼ de Velilla, y 5 de Sigüenza. Conf. con los términos de Somaen, Velilla, Ures y Sagides; todos de dicho ducado. Contribuye con Medinaceli.

ABENGIBRE ó ABENGIBLE. El nombre de este lugar es de orígen arabigo. L. S. de Esp., prov. de Cuenca, partido de San Clemente, obisp. de Cartagena, Est. de Jorquera. A. P., 237 vec., 856 habitantes, 1 parr., 1 pósito. Conf. por S. con Jorquera, por E. con Alcala del rio Jucar, por N. con Fuente-albilla y por O. con Golosalbo. Su término se estiende por una cañada de escelente calidad que se riega en parte; lo restante del terreno es inferior. Produce granos y azafran. Ind. lienzos caseros de cañamo. Dist. 12 leguas de la cabeza de part. Contr. 3,774 rs. y 22 mrs. Derechos enag. 1,028 rs. y 3 mrs.

ABENOJAR, V. Ord. de Esp., prov. de la Mancha, part. de Ciudad Real, arzobispado de Toledo, campo de Calatrava. A. O., 235 vecinos, 646 habitantes, 1 parr., 1 pósito. 201 casas, entre ellas como 18 de regulares proporciones, 2 posadas; tiene mediana cosecha de trigo, cebada y otras semillas, decente grangeria de ganado lanar y cabr. aguas saludables, gruesas y escasas. Sit. al pie de la sierra de Caracuel en terr. desigual rodeado de bosques de jarales y de monte bajo. Dist. 42 leguas de Granada, 34 de Madrid y 7 de la capital en la calzada que desde ella va á Badajoz, por el Corral de Almaguer, de donde dista 6½ horas de camino militar, en cuyo tránsito no se pasan rios ni arroyos, y se halla el pueblo de Cabezarados. Contr 8,905 rs. y 31 mrs.

ABENOZAS, L. S. de Esp., provinria de Aragon, part. de Benavarre, obispado de Lérida. A. O., 14 vec., 48 hab. Sit. en el valle de Benasque, no lejos de Fontova. Es célebre por su escelente carbon de piedra. Dista 6 leguas de Benavarte. Contribuye 854 rs. y 32 mrs.

ABERASTURI, L. de Esp., provincia de Alava, herm. y jurisd. de Vitoria, obisp. de Calahorra y la Calzada; 38 vec., 210 habitantes, 1 parr., 1 ermita. Sit. en terreno feraz, confinando con las aldeas de Adollu ó Villa Alegre, Villafranca, Argandoña, Ascarza, Otazu, Gamiz y Ulibarri de los Olleros, donde se fabrican ollas y ornas de muy buena calidad. Todos estos pueblos distan cosa de 1 legua E. de Vitoria, y debe ser muy antigua la feracidad del terreno, pues que lo indica el mismo nombre de *Aberastegui*, que es derivado de *Aberasa*, qne en vascuence se significa cosa rica ó abundante. Produce grano, legumb., yeros, maiz, mijo, patatas y muchas clases de frutas; se crian toda clase de ganados, gallinas, palomas y colmenas. Hay buenos pastos naturales, y nn monte de robles y ayas poco poblado. Tiene tambien 1 fuente de aguas sulfúreas muy eficaz contra las enfermedades cutáneas. Ind. 1 fabrica de lienzos de los cañamos y linos del pais.

ABERIN, L. de Esp., prov. de Navarra, arcip. de la Solana, en el tercer part. de la merind. de Estella, diócesis de Pamplona; 121 hab., 1 parr. Se halla a un tiro de bala de Muniain por el E.

ABERTURA, L. R. de Esp., provincia de Estremadura, part. de Trujillo, obisp. de Plasencia. A. P., 289 vecinos, 1,063 hab., 1 parr., 1 pósito. Sit. a 7 leguas de Zorita (*Véase*) en la cañada del E. en unas colinas de corta elevacion; terreno suavemente quebrado, de buenas y abundantes aguas. Su circunfarencia es de canteras de peña

viva, monte de retama y mata parda, con algunas tierras de labor. Produce granos, garb. y aceite, y tiene 1 dehesa de pasto. Ind. 5 fab. de paño pardo ordinario. Dist. 19 leg. E. de la cap., 4 S. S. O. de la cabeza de part., pasando por los pueblos de Miajadas y Mérida. Contr. 11,991 rs. y 8 mrs.

ABEUFIGO, L. S. de España, provincia de Aragon, part. de Alcañiz, arz. de Zaragoza. A. O., 37 vecinos, 163 hab., 1 parr. Sit. en terreno escabroso y rodeado de montes. Pasa inmed. al pueblo el r. Guadalope; pero no pueden aprovecharse de sus aguas a causa de ir muy hondo. Produce trigo, vino, aceite y seda. Dist. 5 ½ leguas de Alcañiz.

ABEYERAS, L. de Esp., prov. de Asturias, concejo de Cangas de Tinco, de la parr. de Montañas (*V. este art.*).

ABEZAMES, L. R. de España, prov. y obisp. de Zamora, part. y jurisd. de Toro. A. P., 113 vec., 395 hab., 2 parr., 2 ermitas, 1 pósito. Su térm. unido al desp. de Montpodre forma una estension de 27,824 varas; conf. con los de Pinilla, Villar don Diego, Bustillo y Pozo antiguo, y produce granos y semillas. Dist. 2 leguas de la cabeza de part. Contr 3,116 rs. y 24 mrs.

ABI, L. Ecl. de Esp., prov. de Aragon, part. de Benavarre, obisp. de Barbastro. A. O., 16 vecinos, 35 hab. Dist. 10 leguas de Benavarre. Contr. 1,118 rs. y 22 mrs.

ABIA, L. R. de España, prov. de Cataluña, subdelegacion de Berga, corregim. de Manresa, obisp. de Solsona. A. O., 70 vec., 200 hab., 1 parr., 1 pósito. Sit. en terreno llano: produce trigo y legum. Dist. 24 ½ hor. de Barcelona, y ½ de la cabeza de partido. Contr. 7,081 rs. y 20 mrs.

ABIA DE LA OBISPALIA, V. R. de Esp., prov., ob. y part. de Cuenca. A. O., 82 vecinos, 319 hab., 1 parr., 1 pósito. Sit. a la falda de un cerro que llaman el Castillo; su térm. es mont. y abunda de aguas y de avellanos. Produce granos, y se crian bastantes ganados menores. Dist. 4 leguas de la capital. Contr. 5,842 rs. y 25 mrs. Derechos enagenados 410 rs. y 11 mrs. Por alcabalas, 420 rs.

ABIA DE LAS TORRES (Abia), V. S. de Esp., en Castilla la Vieja, provincia de Palencia, part. de Carrion. A. O., 90 vec., 399 hab., 1 pósito. Dist. 8 leguas de la cap. y 3 de la cabeza de part. Sit. á la margen derecha del rio Abanades, conf. por N. con Villorquite de Herrera; por E. con Osorno, por S. con Santillana, y por O. con Fuenteandrino. En este sitio debió existir la antigua ciudad de Avia que da nombre a todo el valle. Produce granos, legumbres, vino y ganado. Contr. 5,047 rs. y 10 mrs. Deree. enag. 809 rs. y 26 mrs.

ABIADA, L. R. de España, prov. de Palencia, partido de Reinosa, en la herm. de Campo de Suso, arz. de Burgos. A. P., 30 vecinos, 122 hab., 1 parr. Dist. 2 leguas de la cabeza de part. Sit. cerca de las sierras y monte de Isar, a cuyo rio llamado Ijar ó Ijarilla, van a parar las aguas de un arroyo que nace en este pueblo; confina por N. con Villar y la Hoz, por E. con Villacantid, por S. con Celada de los calderones, y por O. con Lombay y las espresadaa sierras. Sus productos son los que estan espresados en el articulo Reinosa. Contrib. 1,664 rs. y 9 mrs.

ABIEGO, L. S. de Esp., provincia de Aragon, part. de Barbastro, ob. de Huesca. A. O., 151 vec., 492 hab., 1 pósito. Dist. 3 leg. de Barbastro. Contr. 10,515 rs. 16 mrs.

ABIEGOS, L. de España, prov. de Asturias, concejo de Ponga, 31 vec., 118 hab., parr. de Beleno. (*V. este art.*). Dist. ½ leg. de Beleño.

ABIERTAS (las), Desp. S. de España, prov. y arz. de Toledo, part. de Talavera. Sit. en terreno llano; confina por el E. con Malpica, con Santana por el S., por O. con San Bartolomé de Larina, y con Puebla Nueva por el N. Pasa cerca de él el r. Pusa que corre de S. a N.

ABITONA, Desp. de Esp., en la herm. de Salvatierra, prov. de Alava, cuyo término redondo es propio de la villa de Salvatierra en virtud de real privilegio, y su cabildo percibe los diezmos.

ABIUL, V. R. de Portug., prov. de Estremadura, comarca de Thomar, 1 parr. fundada en la colina mas inmediata a la villa por el E., 474 fueg., casa de misericordia, y en un término y quintas, varias erm., J. O., y demas oficios de justicia. Sit. a 6 leguas N. de Thomar, en un valle cercado de colinas. Junto á ella corre un pequeño rio que en verano lleva poca agua. En el primer domingo de agosto y en el sabado antecedente se celebra en esta villa una feria, y con este motivo hay gran romeria con muchas danzas y otras diversiones.

ABIZ, (*Véase Mendata*).

ABIZANDA, El nombre de este lugar es de orig. arab. L. S. de Esp., provincia de Aragon, part. y obisp. de Barbastro. A. O., 49 vec., 269 hab., 1 pósito. Dist. 3 leguas de Barbastro. Contr. 3,356 rs.

ABLA (Alba Asula), V. R. de Esp., prov. de Granada, part. y obisp. de Guadix. A. O., 451 vecinos, 1,928 hab., inclusos los 9 cortijos de su jurisdiccion, 1 parr. Sit. en la falda de un vallecito que nace de Sierra Nevada con direc. al N., y esta defendido por O. y E. El piso es pendiente y designal; clima templado, pues jamas baja en el invierno el termómetro de 5 grados al aire libre. Produce mucha cebada, maiz, judias, seda, aceite y algun trigo; vino de mala calidad. Ind. fabr. de tejas, ladrillos y cantaros. Dist. 15 leguas de la cap., 6 de cam. milit. de Guadix pasando por varios ventorrillos, 9 de Almeria. En este pueblo se encuentran inscripciones romanas y otras antigüedades. Contrib. 12,369 rs. y 10 mrs. Derec. enag. 3,391 rs. y 23 mrs.

ABLANEDA, L. de España, prov. de Asturias, concejo de Tineo; 5 vec., 21 hab., parr. de S. Felix de Mirallo (*V. este art.*).

ABLANEDA, L. de Esp., provincia de Asturias, concejo de Salas; 3 vec., 14 hab., parroquia de Godan (*V. este art.*).

ABLANEDO, Braña de Esp., prov. de Asturias, conc. de Valdes, parr. de Barcia (*Véase*); tiene 4 vec., 17 habitantes.

ABLANEDO, L. de Esp., provincia de Asturias, concejo de Salas, 14 vec., 57 hab., parroquia de Espina (*V. este art.*).

ABLANEDO, L. de Esp., prov. de Asturias, concejo de Coaña, parr. de Folgueras (*V. este art.*).

ABLANQUE, L. S. de Esp., prov. de Guadalajara, part. y obisp. de Sigüenza, ducado de Medinaceli. A. P., 48 vecinos, 169 hab. Dist. 7 leguas de la cab. de part. y 5 de Molina; 1 parr., 1 pósito. Sit. en terreno muy pedregoso, á orillas del riachuelo llamado Ablanquejo, que á las 3 leg. entra en el Tajo. Produce poco trigo, cebada, cent., avena, y pocas legumbres. Tiene buenos montes de encina y pino, ganado vacuno, lanar y algunas colmenas. Confina con los pueblos de Larriba, Lacoma, Buenafuente, Cobeta y el sitio del Buen desvío, propio de la casa de Medinaceli. En la guerra de la independencia hubo en este pueblo una pequeña fabrica de balas, por disposicion de la Junta de armamento de la provincia de Guadalajara. (*V. Ruta*) Contr. con Medinaceli.

ABLAÑA, L. de Esp., prov. de Asturias, concejo de Lena; 12 vec., 50 hab., parroquia de Laredo (*V. este art.*)

ABLATES, Desp. R. de Esp., prov. de Toledo. Exento.

ABLÉS, (San Juan de), Parr. de Esp., prov. de Asturias, conc. y arcipr. de Llanera, dican. y obisp. de Oviedo; 50 vec., 320 hab., 1 igl. matriz. Sit. en la parte mas merid. del conc. y á la derec. del rio Nora; confina por N. con Rondiella, por S. con término del conc. de Oviedo, por E. con Cayés, y por O. con San Cucao. Tiene 6 lugares, á saber: Ablés, Andorcio al E.; Portiellas, Linares al O.; Tarabica y Carriles al S. En el primero se halla la iglesia matriz; en el segundo la capilla de S. Miguel. Los dos últimos estan sit. en un angulo entrante que hace esta feligresia en el conc. de Oviedo, y de consiguiente á la izquierda de dicho rio Nora, en el cual, asi como en el riachuelo nombrado de Zalondron, hay algunos molinos harineros. Los vecinos son labradores y cogen anualmente 500 fanegas de trigo y escanda, 1,060 fan. de maiz y 170 de habas blancas. Dist. 1 leg. de Oviedo. Contr. 410 rs. y 32 mrs. Derec. enag. 60 rs. y 32 mrs.

ABLITAS, V. S. de Esp., prov. de Navarra, cab. del condado de su nombre, de la merind. y obisp. de Tudela; 1 parr., 2 ermi. A. O. y 2 Reg. Sit. á la falda de una eminencia, en sitio llano que se estiende hasta la margen derecha del rio Queyles, y confina por N. con Barillas, por S. con los términos de Mallen y Frescano de la prov. de Aragon. Tiene de regadio 24,000 robadas de tierra, que con el beneficio de la acequia de Bendienique, que sale del rio Queyles, produce con mucha abundancia trigo, ceb., vino, cañamo y algo de aceite. Sus montes son dilatados, y tienen pasto para ganado lanar, y canteras de alabastros yeso y muchos pedernales. Tiene por armas un cast. con 3 almenas en campo de plata, sin duda por el que aun permanece en la parte mas elevada del pueblo.

ABOBOREIRA, ALBAON Y BUSTELO, Cordill. de Portugal (*V. el articulo Sierra*).

ABODI, Es una montaña elevada de España, que se desprende de los Pirinéos y

se halla entre los valles de Rezcoa, Salazar y Roncal en el reino de Navarra. Está muy poblada de pinos, y en su falda estan las villas de Izulzu y Ochagavia. Por el dicho valle de Salazar pasa el camino de Francia y va a salir á la montaña de Oro.

ABOFAGEG, Desp. de Esp., en los términos de la villa de Ablitas, merind. de Tudela, provincia de Navarra, que todavía conserva el nombre. Hallase noticia del antiguo pueblo en el fuero que dió a Tudela en 1117 el rey don Alonso el Batallador, al cual estuvo sujeto.

ABOIN, V. S. de Portugal, provincia de Alentejo, comarca de Villaviciosa; 1 parr., 191 vec., y un J. O. Sit. á ½ legua de la ciudad de Elvas, caminando a Villaviciosa, en una alegre y vistosa planicie. Cerca de ella se halla una altura titulada la Atalaya.

ABORNICANO, Ald. de España, prov. de Alava, cuadrilla de Ayala, obispado de Calahorra, ayuntamiento de Urcabustaiz; 30 vecinos, 150 hab., 1 parr., 1 ermi., 1 casa-palacio junto a la ferreria. Sit. en bajo y circunvalado de montes, que sirven de admiracion a cuantos les vieron antes de la guerra de la independencia; confina por N. con Guillerna y Larrazgueta, por S. con Andagoya y Anda, por E. con térm. de la villa de Domaiquia, y por O. con Belunza é Izarra. La poblacion se divide en 2 barrios, alto y bajo. Los edificios ant. son de ala de milano, y los modernos de una fachada regular que llegan á una mitad. La casa-palacio es obra mas de costo que de buena distribucion. A 300 pasos de la parr. (poco decente), permanecen claros vestigios de un castillo que fue del conde de Ayala, con foso, contrafoso y mucha piedra; por lo cual, y otras noticias, se infiere donó al conv. de religiosas Dom. de Quejana dicho conde de Ayala, su fundador, la iglesia con sus diezmos. El terr. es grueso, semejante á greda, arena y tierra negra, bastante feraz en trigo, maiz, avena, con otras muchas menudencias y legum. no de la mejor calidad. Tiene frondosos pastos para vacas, bueyes, yeguas, cabras y cerdos; es susceptible en gran manera de prados artificiales, y muy a propósito para patatas, de modo que se cogen las necesarias para el consumo de sus habitantes y manutencion del ganado por 9 meses. Abundan las aguas de fuentes cristalinas y casi todas salitrosas; 3 son sulfúreas, pero se mezclan al momento con las del rio Bayas, que baña este terreno y mueve la ferreria. Hay varios manantiales de color algo pardo en una colina al E. limítrofe de la jurisd. del valle da Zuya, que barrenada esta primavera han encontrado una mina, no se sabe si de alcohol ó de metal superior, al parecer de cierto minero americano; mas siendo labradores de cortos medios los que la han descubierto, no podra continuarse sino por sociedad de otros. En la jurisd. divisoria con el valle de Cuartango hay escelente marmol negro, del cual se beneficia muy poco. Ind. 1 ferreria y un mol. harin. En el año 1796 se cortó un roble de figura acipresada, que teniendo podada una ó dos ramas, dió 206 cargas mayores de carbon de á 6 el carro. Habia tambien entonces otro descorazonado que servia de completa habitacion a una familia de 5 ó mas personas, con hogar, camas y muebles de uso necesario; de cuyo ambito adquirió testimonio cierto monje Benito, con el fin de comprobar tan singular narracion; pero al presente tan solo existen los fragmentos de crecidisimas raices significantes de lo que fueron; todo fue obra de la naturaleza, y nada por el arte y aplicacion de los habitantes.

ABOYME (San Juan de), Cot. Red. S. de Esp., en Galicia, prov. y obisp. de Lugo, cabeza de la jurisd. de su nombre, A. O., 19 vec., 125 hab., 1 parroquia de la que son anejas el Cot. y Ald. de *San Antoino*, *Outeiro* y *la Iglesia*. Su sit. y prod. se hallaran en el art. Monforte, de donde dista 2 horas N. Carece de vino.

ABRABESES DE TERA, L. S. de Esp., provincia de Valladolid, part. de Benavente, obispado de Astorga. A. P., 55 vecinos, 220 hab., 1 parroquia, 1 pósito. Sit. á orilla del Tera entre Santibañez y Sotranes; confina con San Pedro de Zamudio y Micereces. Produce trigo, cent., vino, lino y hortaliza. Contr. 1,228 rs. y 14 mrs. Derechos enagenados 346 rs.

ABRAGAN, Felig. S. de Esp., en Galicia, provincia y obisp. de Lugo, jurisd. de Puebla de San Julian. J. O., 3 vecinos, 22 hab., 1 parroquia que comprende la Ald. San Brejome. Sit. entre los rios Tordia y Mazandan que desaguan en el rio Neyra, y todos van á parar al Miño. Sus productos son los que estan indicados en el

artículo Puebla de San Julian (*Véase*).

ABRAIRA, L. de España, prov. de Asturias, concejo de Castropól; 4 vec., 17 hab., parr. de San Juan de Moldes (*Véase*).

ABRAIRA, L. de Esp., prov. de Asturias, concejo de Castropól; 8 vec., 35 hab., parr. de San Estevan de Piantón (*Véase*).

ABRANTES, V. S. de Portugal, prov. de Estremadura, comarca de Thomar, ob. de Guarda; 4 parroquias, 2 de ellas coleg., las cuales constan de 3 naves, y se hallan sostenidas, la primera, de colinas jónicas, y la segunda de dóricas de bellas formas y proporciones, con muy buenas portadas y frontispicios; 1,332 fuegos, 4,914 hab., casa de misericordia, hosp. y varias ermi., 1 conv. de frailes y 2 de monj.; 1 J. de fora, 3 vereadores y otros oficios de justicia; goza de voto en Cortes con asiento en el banco 9; y tiene feria franca por dos dias que empiezan el 24 de febrero. Sit. en lugar eminente ½ de legua N. de la margen derecha del Tajo, en un terreno dividido en varias colinas y bien poblados de viñas, olivares, y otros arboles frutales, y le rodea por la parte de E. una llana y fértil vega, en la que se cojen muchas legumbres, melones y sandías, que en su sazon abastecen la plaza de Lisboa. A la banda del S. y a la izquierda del Tajo se estiende otra llana y dilatada vega que puebla varios lugarcitos y caserios, con muchos arboles y tierras de labor. Tiene esta villa muy buenos edificios y calles, aunque algo pendientes, 2 ó 3 plazas abundantes de aguas, y se halla dominada por un antiguo cast., donde los señores de la villa tenian su palacio; en el centro de su plaza hay una espaciosa cisterna. Su término se compone de 3,276 fuegos en 15 feligresias de las cuales 6 caen al S. del rio Tajo: abunda de todo género de frutas y aceite; pero coge poco vino. No obstante, su sit. entre el Alentejo y la Beyra la proporciona abundancia de todo género de comestibles, y su inmediacion al Tajo, que facilita la comunicacion por agua con Lisboa, todas las comodidades que disfruta aquella gran ciudad. Se puede considerar el puerto de Abrantes como el último del Tajo; pues, aunque suben barquillos pequeños como unas 9 leguas mas arriba, no lo hacen con facilidad, a causa de las arenas y las piedras que atraviesan el rio, que desde Villabella corre con mucha rapidez. Aun desde Abrantes hasta Santarem tiene sus dificultades en las aguas bajas, y particularmente la subida suelen hacerla los barcos a fuerza de brazos. El convento de San Vicente de esta villa es uno de los mayores y mas magníficos del reino.

ABREYRAS, L. de Esp., prov. de Asturias, concejo de Franco, 7 vec., 29 hab., parr. de Santa Maria del Monte (*Véase*).

ABRENCE, Feligr. R. Ab. y S. de Esp., en Galicia, prov. y ob. de Lugo, jurisd. de Brullon. A. O., 22 vecinos, 181 habit. 1 parroquia de la que son anejas las aldeas de Friéira y Bolmar. Sit. al S. O. de Castroncelos en terr. llano, a la falda de una loma que corre de S. E. á N. O. y termina por esta parte en la encañada de Chavaga, y por aquella en las vertientes del Lor; confina por E. con term. de Castroncelos, por N. con Cercija, por S. E. con Pinel, y por S. con la Lama de Lor y Sotos de Golmar, que estan en su rivera, y son de la jurisd. de Quiroga. Sus prod. se hallaran en el artículo Brollon, jurisd. (*Véase*). Contr. 988 rs. y 17 mrs. Derec. euag. 389 rs y 4 mrs.

ABRERA, L. S. de España, prov. de Cataluña, correg. de Villafranca, obisp. de Barcelona. A. O., 45 vecinos, 212 habit., 1 parr. Sit. en medio del camino que va de Monserrate a Barcelona, a ½ legua bastante al S. E. de Esparraguera, 1 y ½ N. O. de Martorell. Produce trigo, legumb., vino y aceite. Dist. 7 horas de Barcelona y 7 de Villafranca. Contr. 9,593 rs. y 19 mrs.

ABRÉS, Conc. de Esp., prov. de Asturias. Comprende la parroquia de S. Martin de Abrés, y la jurisdiccion de San Tirso de Abrés, cuyos vecindarios se veran en sus artículos.

ABRÉS, L. de Esp., prov. de Asturias, concejo de Castropól; 8 vec., 33 hab., parr. de Santiago de Abrés (*Véase*).

ABRÉS (Santiago de), Felig. de Esp., en Galicia, prov. de Mondoñedo, jurisd. de Sante, ob. de Oviedo. J. O., 400 vec., 2,000 hab., 1 parr. Sit. a orilla del rio Eo, sobre el cual tiene un puente. Está cercada de altos y fragosos montes (*Véase Villaoruz*). Contr. 753 rs. y 31 mrs.

ABRIL DE ABAJO, Granj. S. de Esp., provincia de la Mancha, part. de Alcaraz, term. de la villa de Barrax. Hay otras dos de este mismo nombre, part. y término.

ABRIL DE ARRIBA, Granj. S. de Esp., provincia de la Mancha, partido de Alcazar, término de la villa de Barrax. Hay otras dos de este mismo nombre, partido y término.

ABRUCENA, V. R. de Esp., prov. de Granada, partido de Gnadix., A. O., 276 vec., 1,213 hab., inclusos los 16 cortijos de su jurisdiccion, 1 pósito. El nombre de esta villa es de orig. arab. Dist. 15 leguas de la capital. Contr. 7,718 rs. y 22 mrs. Derechos enagenados 2,347 rs. 6 mrs.

ABRUCIÑOS (San Juan de), Feligr. Ab. de España, en Galicia, prov. y ob. de Orense, jurisd. de Bóveda de Amoeyro. J. O, 38 vecinos, 167 hab., 1 parr. Sit. en una llanura y centro del valle de Amoeyro. Produce algun trign, cent., mijo, habas, patatas y pocas castañas; ganado vac., de cerda, y alguno lan.; bellotas de roble y yerba. Ind. 1 fabrica de sillas, canapés y sofas etc. con asiento de paja. Dist 1 ½ leg. de la capital, y 1 de la villa de Cea. Contr. 600 reales

ABRUYEROS, L. de Esp., prov. de Asturias, concejo de Navia; 4 vec., 17 hab., parroquia de Parlero (*Véase*).

ABULI, L. de Esp., prov. de Asturias, concejo de Oviedo, 6 vec., 27 hab., parr., de San Julian de los Prados (*Véase*).

ABUSEJO, Alq. R. de España, prov. y partido de Salamanca, cuarto de Peñs de Rey. 3 vec., 17 hab. Sit a 2½ leg. de la cap. en terr. mont; confina con los pueblos de Terra lillos, la Alenbilla, Montellano y Nuestra Señora de Utrera Produce granos pastos y ganados. Contr. 470 rs. y 7 mrs.

ABUSEJO, L. R. de Esp., provincia de Salamanca, partido de Ciudad-Rodrigo, campo de Yeltes. A. P., 106 vec., 473 hab, 1 parr. Sit. al lado del cam que conduce desde Tamames a Cabrillas, cerca del nacimiento del rio Yeltes; confina con los pueblos de la Fresneda, Sepulcro Hilario, y Gallegos de Gñebra. Produce granos, legumbres y ganados Dist. 7 leg. de la cab. de part. Contr. 1,960 rs. y 11 mrs.

ACEBAL, L. de Esp., prov. de Asturias, concejo de Siero, part. de Lieres (*V. este artículo*).

ACEBAL, L. de Esp., prov. de Asturias, concejo y arcipr. de Llanes, parr. de la villa de Llanes, (*V. este art.*). Tiene 40 vec., 157 hab. Contr. 276 rs. y 16 mrs.

ACEBAL, Ald. de Esp., prov. de Asturias, concejo de Salas, parroquia de Labio (*V. este art.*).

ACEBEDA (la), L. S. de Esp., prov. y part. de Guadalajara, tierra de Buytrago. A. P. sujeto a la jurisd. de Buytrago, 60 vec., 253 hab. Dist. 12 leguas de la capital. Contr. 1,341 rs. y 6 mrs.

ACEBEDIN, L. de Esp., prov. de Asturias, conc. de Castropól; 18 vec., 74 hab., parr. de S. Andres de Serantes (*Véase*).

ACEBEDO, V. S. de Esp., prov. de Leon. Exenta. A. O., 96 vec., 409 habit., 1 parr. Sit. a nr. del r. Esla, cerca de su nacimiento. Confina por N. con el concejo de Valdebarcon; por N. O. con Marana, que es donde tiene su origen el dicho rio; por S. con Viego y por E. con Puente entre Oteros. Prod. granos, legumb., pastos y gan. Dist. 13 leg. de la cap. Contr. 1,952 rs. y 5 mrs. Derec. enag. 339 rs. y 2 mrs.

ACEBEDO, L. de Esp., prov. de Asturias, concejo de Sarrégn; 5 vec., 23 habit., parroquia de San Roman (*Véase*).

ACEBEDO (San Joaca), Cot. Red. S. de Esp., en Galicia, prov. de Orense, jurisd. de su nombre. J. O., 23 vecinos, 131 hab., 1 parr. Contr. 1,800 rs.

ACEBEDO, L. de Esp., prov. de Alava, herm. de Val de Gobia, arz. de Burgos. A. O., 7 vecinos, 30 hab., 1 parr., 1 ermita. Confina por N. con Mambliga, Ozalla y Fresno, por S. con Corro, por E. con Basave, y por O. con Balluerca. Produce todo género de granos.

ACEBEDO, L. de Esp., prov. de Asturias, concejo de Castropol; 12 vec., 49 hab., parr. de San Andres de Serantes (*Véase*).

ACEBES, Desp. S. de Esp., prov. de Palencia, part. de Campos, priorato de San Marcos de Leon. A. O., 1 parroquia. (*V. el art. Guasa*) de donde dista ½ legua. Los vec. de esta última villa llevan todos los años en procesion la devota imagen del Santo Cristo de Acébes, y la hacen una novena diaria, la cual concluida y repetida la misma pompa de procesion, vuelven a traerla a su erm. el 2.° dia de Pentecostés, y se celebra la romeria despues de concluida la funcion eclesiastica, con grande concurrencia de carros paramentados, cuadrillas de mozas y mozos forasteros, matronas y caballeros que acuden a pie y a caballo de toda la comarca.

ACEBIAS (las), L. de Esp., prov. de Asturias, concejo de Franco; 4 vecinos, 17

hab., parr. de *Prordones y Suero* (*Vease*).

ACEBO, L. de Esp., prov. de Asturias, concejo de Llanes; 10 vec., 43 hab., parr. de *Barro* (*V. este art.*). Dist. $\frac{1}{4}$ de legua al S. de la iglesia parroquial. Contr. (*V. Barro*).

ACEBO (EL), Ald. S. de España, prov. de Estremadura, part. de Caceres, obisp. de Coria. A. P., 1 parr., 1 convento de religiosos franc., 408 vec., 1,717 hab. Sit. en terreno desigual, y á su N. hay 2 sierras, una mayor que la otra que llaman Jalama y Jalamita, sin otras muchas muy ásperas que rodean el pueb. Pasan por su inmed. 2 rios pequeños, que el uno sirve para regar sus huertos, donde crian limones, naranjas, peras, manzanas y otras frutas, y el otro para molinos que pueden moler 2 piedras con su agua. Su terr. tiene unas 5 leg. de circuito que produce algunos olivos, viñas, y al pie de las tierras castañ. Junto al convento de S. Francisco nace una fuente que llaman *Loca*, porque mana, se seca y vuelve a manar, cuyas alteraciones hace sin determinado periodo. Cerca de este pueblo hay un sitio muy ameno y frondoso que llaman los *Moncalvos*, elegido por el señor Cárlos V para su retreo, segun las noticias de los naturales. Dist. 28 leguas de la capital, y 5 de Coria. Contr. 11,863 rs.

ACEBO (EL), L. R. de España, prov. de Leon, part. de Ponferrada, obisp. de Astorga. Exento. A. O., 46 vec., 180 hab., 1 parr. Sit. en el puerto de Foncebadon, en el mismo camino entre Riego y Manjarin, en terreno quebrado que produce poco trigo, bastante cent., patat., hortal., yerba y alguna cria de ganado vac. y lanar. Ind. comerc. de manteca. Dist. 3 leguas de la cabeza de part. Contr. 143 rs. y 6 mrs.

ACEBRON, V. S. de España, prov. de Toledo, part. de Ocaña, obisp. de Cuenca. A. O., 60 vec., 216 hab., 1 parr. Sit. a los 39° y 40′ de lat. N y 3° long. E. del meridiano de Cadiz, a la marg. orient. del rio Guadija que corre del N. E. al S. O.; nace $2\frac{1}{2}$ leguas de aqui mas arriba de Veles, en el pueblo que llaman Rozalen (que pasa al N. de la fuente de Pedro Naharro) mas abajo de un desp. llamado Belmontejo, y los dos pagan tributo al Jiguela que nace en la venta de Cabrejas, 4 leguas uras al O. de Cuenca y en Alhia. Estas son las fuentes del famoso Guadiana. Su terreno produce trigo, cent., ceb., escaña, legum, patatas y algun vino. Dist. 16 leg. de la capital, $8\frac{1}{2}$ de la cabeza de part. y 13 de Cuenca. Contr. 2,329 rs. y 16 mrs.

ACEBUCHAR (AL), Ald. R. de Esp., en las poblaciones de Sierra Morena, part. de la Carolina, obisp. de Jaen. A. P. Sit. a $\frac{1}{4}$ de legua de la poblac. de Carboneros, de quien es aneja: (*V. este articulo*) donde esta incorporado su vecind., sit. y prod.

ACEBUCHE, Ald. R. de Esp., prov. de la Mancha, part. de Alcaraz. A. P., 2 vec., 14 habitantes.

ACEBUL, L. de Esp., prov. de Asturias, conc. de Llanes: 18 vec., 65 hab., parr. de *Hontoria* (*V. este art.*). Dist. $\frac{1}{2}$ legua al S. de la parr.

ACECA (BARCAS DE), Desp. R. de Esp., á orilla del Tajo, en lo último de la Sagra de Toledo, a 2 leguas de esta ciudad en el camino que va desde Madrid para la Mancha y Andalucía. El nombre de este despoblado es de orig. arab.

ACECA (CASTILLO DE), en Esp., fundado en un sitio eminente en la Sagra de Toledo, a or. del rio Tajo, reedificado por Carlos V y Felipe II, sujeta su conserge-ria al gobierno de Aranjuez. El nombre de este castillo es de orig. arab.

ACEDERA, L. R. de Esp., provincia de Estremadura, part. de Trujillo, obisp. de Plasencia. A. P., 58 vec., 320 hab., 1 parr., 1 pósito. Sit. en una llanura que produce todo género de granos. Tiene alg. huertas á las orillas del rio llamado Gargalijén, y si hubiese brazos bastantes tiene terr. para plantio de olivares y viñas. Conf. con Madrigalejo, Castelnovo, Mojofar y Jarilla, y esta a $\frac{1}{2}$ legua del rio Guadiana. Dist. 23 leguas de la capital, 9 de la cabeza de part. Contr. 4,889 rs. y 20 mrs.

ACEDILLO, L. S. de España, prov. y arz. de Burgos, part. de Villadiego. Cuadr. del Condado. Reg. P., 28 vec., 117 habit., 1 parr. Dist. 5 $\frac{1}{2}$ leguas de la capital. Contr. (*V. Coculina y Bustillo del Paramo*).

ACEDINOS, Desp. R. de Esp., prov. y partido de Madrid. A. P.

ACEDO, L. del valle y arcipr. de la Berrueza, segundo part. de la mer. de Estella en Esp., prov. de Navarra, dióc. de Pamplona; 60 vec., 210 hab., 1 parr., 2 ermi., 1 palac. Sit. en terr. muy llano sobre la izq. del rio Ega, y a dist. de $\frac{1}{2}$ cuarto de leg. Por el N. tiene un monte encinal, y por esta banda se desvia de Cabrega como $\frac{1}{4}$ legua. Tiene abundancia de fuentes que

van al Ega, y goza de asiento en córtes. Sobre frutos (*V. Cabrega*). Desde Estella á este pueblo hay 4 horas y ½ de marcha militar, en cuyo intermedio se encuentra a Arbeyzar, Murieta, Mendivarri y Anin.

ACEDRE (San Roman de), Felig. S. de España, en Galicia, prov. de Lugo, jurisd. de Moreda. J. O., 60 vecinos, 400 hab., 1 parroquia de la que son anejas las aldeas Abelayra, Budian, Cutillon, Cima de Vila y San Roman. Su situacion y productos se hallarán en el artículo Monforte, de donde dista 2 y ½ horas S. O. Contribuye 7,718 rs. y 28 mrs. Derec. enag. 228 rs.

ACEITUNA, Ald. S. de España, prov. de Estremadura, part. de Cáceres, obisp. de Coria, jurisdiccion de Galisteo. A. P., 80 vecinos, 350 hab., 1 parr., 1 pósito. Sit. en terreno peñascoso, siendo lo mismo en 2 leguas de circunferencia. Sus aguas son escelentes, y esta rodeada de tierras de labor y de pastos. Conf. con Pozuelo, Montehermoso y Laguna-Guijo de Galistéo. Produce poco trigo, centeno y aceitunas. Dist. 27 leg. de la capital, y 4 de Coria.

ACEQUIA (Real), de Esp., en Castilla la nueva, á dist. de 2 leg. del Real Sitio de Aranjuez, entre O. y N.; sale del r. Jarama, por medio de una famosa presa construida debajo del lugar de San Martin de la vega, y corre desde E. á S.; riega las vegas de la villa de Ciempozuelos, Seseña y otras, por cuyo beneficio contribuyen á la real Hacienda con la décima de sus frutos, y para su cobro y reparos, hay una contaduria por el Rey en la referida villa de Ciempozuelos, compuesta de un gobernador que lo es el del Real Sitio de Aranjuez, quien entiende en las causas de este distrito, contador, tesorero, tres oficiales y escribano.

ACEQUIAS, L. R. de España, prov. y arz. de Granada, partido del Valle. A. P. 75 vec., 214 hab., 1 parr. aneja de Mondujar, 1 pósito (*V. este art. y el de Valle de Lecrin*). Produce trigo, cebada, maiz, uvas, lino, cáñamo y aceite. Dist 5 leg. S. de la capital. Contribuye 2,392 rs. y 24 mrs.

ACEQUILLA, Desp. S. de Esp., prov. y partido de Guadalajara. El nombre de este pueblo es de orígen arábigo.

ACERA, L. R. de Esp., prov. de Palencia, part de Carrion, jurisd. de Saldaña, obisp. de Leon. Reg. P., 26 vec., 111 hab., 1 parr., 1 pósito. Sit. en vega a la falda de una cuesta, abundante de aguas y clima desigual. Produce buenos pastos y yerba, trigo, cebada, cent., lino y todo género de legumbres de calidad regular, bastante ganado lan. y alguno vac. Dist. 12 leg. de la cap. y 5 de la cab. de partido. Contr. 1,302 rs. y 33 mrs.

ACERED, L. R. de Esp., provincia de Aragon, part. de Calatayud, obispado de Tarazona. A. P., 131 vec., 520 hab., 1 parr., 1 pósito. Sit. á la banda izquierda del rio Jiloca, en la falda de una colina que está al pie de las sierras; su terreno ondeado de valles, produce granos, vino, frutas y hort. Las casas son cómodas y sólidas Conf. con Alarba, Atea, Unced y Pardos. Dist. 3 y ½ leg. de Ateca, 17 de la cap. y 3 de la cab. de part. Contr. 9,173 rs. y 4 mrs.

ACEREDA, L. R. de Esp., prov., obisp. y part. de Santander, Valle de Toranzo. Reg. P., 25 vec., 111 hab., 1 parr. Dist. 17 leguas y ½ de Burgos. Contr. 170 rs. Derec. enag. 167 rs. 16 mrs.

ACES (Santiago de), Parr. de España, prov. de Asturias, conc. y arcedianato de Grado, part. de Candamo, arcipr. de las Dorigas, obispado de Oviedo; 62 vec., 310 hab., 1 iglesia parr. Sit. al O. y á 6,300 varas de la cap. del conc., en la márg. izq. del rio Nalon que, formando una gran curva, ciñe parte de sus térm. por E., N. y O., y tiene aqui una barca; confina por N. con térm. de las parr. de Grullos y Candamin ó San Pedro Mangon, mediando dicho rio, por S. con la de Prahua, por E. con la de Grullos mediando el Nalon, y con la de Murias por su lugar de Sandiche, y por O. con las de San Tirso y San Romano, interpuesto aquel rio. Ocupa un distrito como de ½ parte de leg. cuadrada, y no tiene mas lugar que el de Aces, circundado por todas partes del rio, sino por el S. Los vecinos se ocupan en la agricultura, y cogen 700 fanegas de granos, 100 cantaras de vino, 400 fanegas de castañas y otros frutos comunes en el concejo. Contr. 356 rs. 21 mrs. Derec. enag. 20 rs. y 30 mrs.

ACEUCHE (el), V. Otd. de Esp., prov. de Estremadura, part. de Alcántara, obisp. de Coria. A. O., 311 vecinos, 967 hab., 1 parr que pertenece a la de Alcantara. Sit. á ½ leg. N. del Tajo, por cuyo rumbo baja á 1 legua la rivera de Fresneda con direccion al S.; por esta parte confina con Garrobillas de Alconeta que dista dos leguas y está á la otra parte del Tajo; por el E. con Portezuelo dos, por O. con la misma

rivera de Fresneda á ½, y con término de Ceclavin á 2. Dista 16 leg. de la capital, 5 de la cabeza de part., 8 de Cáceres, y 69 de Madrid. Contr. 10,825 rs. y 2 mrs.

ACEVES DE PARAMO, V. R. de Esp., prov. de Leon, obisp. de Astorga. Exenta. A. O., 50 vecinos, 193 hab., 1 parr., 1 pósito. Para su situacion y prod. (*Véase á Laguna Dalga, pues son los mismos*). Dista ¼ leg. de la capital. Contr. 1,372 rs. y 29 mrs.

ACHAS, Jurisd. S. de Esp., en Galicia, prov. de Tuy. Comprende 9 feligresías, entre ellas 3 villas, que son la de su nombre, la de la Cañiza y la de Franqueza, cuya poblacion podrá verse en sus respectivos artículos; y su situacion, industria y productos en el art. Sobroso, jurisd. (*Véase*).

ACHAS (DE LAS) (SAN SEBASTIAN), V. S. de Esp., en Galicia, prov. y obispado de Tuy, cabeza de la jurisdiccion de su nomb. J. O., 238 vecinos, 1,040 hab., 1 parroquia. Contr. 9,005 rs. y 24 mrs.

ACHES, Granj. S. de Esp., provincia de la Mancha, partido de Alcaraz, término de la villa de Bogarra.

ACILU, V. de Esp., provincia de Alava, obisp. de Calahorra; 12 vecinos, 60 hab., una parr. en un espacio llano al E., y cerca de 3 leguas de Vitoria, y una al O. de Salvatierra; comprende en su jurisdiccion 9 pueblos, los cuales ocupan un terreno de dos leguas de estension de E. á O. y poco menos de N. á S. Se gobiernan todos por un alcalde ordinario que se elige al fin del año, de cualquiera de los pueblos de Jáuregui, Guereñu, Luscando, Alaiza, Langarica, Gaeco, Esquerecochea, Arrieta y Troconiz. Celebran sus audiencias en esta villa de Acilu. Dos regidores, 1 procurador general, y el gobierno de las hermandades unidas, que en el pais llaman Tierras del Duque. Produce granos de todas clases.

ACIMILLERO, Granj. S. de Esp., prov. de la Mancha, partido de Villanueva de los Infantes, término de la villa de Beas.

ACIN, L. S. de España, provincia de Aragon, partido y obispado de Jaca. A. O., 48 vec., 198 hab., Dista 2 leguas de Jaca. Contr. 1,118 rs. y 22 mrs.

ACINAS, V. R. de Esp., prov. de Burgos, partido de Aranda de Duero. A. O., 96 vec., 413 hab., 1 parr. Sit. en el arcipr. de Coruña, al pie de los montes Idubédas, cerca del rio Arlanza, y confina por N. con Salas de los Infantes, por E. con Castrillo de la Reina; por S. con Gete y por O. con Villanueva (*V. Osma, obisp.*). Dista 9 leg. de la capital. Contr. 3,162 rs. y 33 mrs.

ACIO, L. de Esp., provincia de Asturias, concejo y arciprestazgo de Cangas de Tineo, de la parroquia de Regla (Santa María de) (*V. este art.*).

ACIVEROS, L. S. de España, provincia de Valladolid, part. de la Puebla de Sanabria, obisp. de Orense. A. P., 32 vec., 93 habitantes, 1 parr. aneja de Padornelo (*Véase*). Sit. á la falda de la sierra, al O. de la Puebla de Sanabria de donde dista 3 ½ leguas. Produce centeno, lino, patatas y yerba con que crian algun ganado vac., lan., cabr. y de cerda. Al salir del pueb. con direccion á Castilla, se encuentra á corta distancia 1 erm. Contribuye 339 rs. y 6 mrs. Derec. enag. 143 rs.

ACOBA, Cot. Red. Ecl. y S. de España, en Galicia, prov. de Lugo, cabeza de la jurisd. de su nomb.; 2 alc., 43 vec., 250 hab., 1 parroquia de la que son anejas las aldeas de Eirojóa, Sotomango, Cuiñas, Seoane, Ferreiros, Casado-monte y Felos.

ACOMUER, L. Abad. de España, prov. de Aragon, part. y obisp. de Jaca. A. O., 33 vec., 123 hab., 1 parr. Sit. á 2 y ½ leguas de Jaca, á orillas del rio Arinn. Produce algun trigo, ganado, caza y pesca. Contr. 2,237 rs. y 12 mrs.

ACORDA, Una de las dos feligresías de que se compone la anteiglesia de Ibarranguelua (*V. Ibarranguelua*).

ACOSTA, L. de Esp., prov. de Alava, obisp. de Calahorra. Es uno de los 18 pueblos de que se compone la hermandad de Cigoitia, para la que hay solo un alcalde, y asimismo tiene jurisdiccion el gobierno de Ariniz; 25 vec., 100 hab., 1 parr. Está situado á la falda de la sierra de Gorbea, de la que dista cerca de ½ legua, y 3 escasas de Vitoria. Es pueblo muy antiguo y se llamó en la antigüedad San Vicente de Ocoiztia. Produce toda clase de granos.

ACRIJOS, Ald. S. de Esp., provincia de Soria, part. de San Pedro Manrique, obispado de Calahorra. A. P., 40 vec., 196 hab., 1 parroquia aneja de la San Martin de la cabeza de part. Sit. á 1 y ½ de legua del rio Linares, en terreno muy frio. Produce ganado lanar, algun grano y frutas (*V. San Pedro Manrique*). Dista 7 leguas de la cap., 1 y ½ de la cabeza de part. con quien contr.

ACULA, Cortijo de España, prov., arz. y part. de Granada; 83 vec., 331 hab. Sit.

en el distr. llamado del Temple, que son unas 4 leguas de terreno secano, que produce muy buen trigo y cebada; y lo atraviesa de E. a O. el camino de Malaga. Dist. 3 y ½ leguas O. de la capital.

ADA, Felig. S. de España, en Galicia, prov. de Lugo, jurisd. de Chantada. J. O., 39 vecinos, 176 hab., 1 parr. de la que son anejas las aldeas Erosa, Cepedo, Casimiro, Surriva y Vilar de Ada. Contr. 1,038 rs. y 18 mrs. Derec. enag. 250 rs.

ADAHUESCA, V. R. de Esp., prov. de Aragon, part. de Barbastro, obisp. de Lérida. A. O., 105 vecinos, 616 hab., 1 parr. Sit. en terr. montuoso aunque llano, con algunos pequeños barrancos, donde hay varios huertos de verduras que, en años abundantes de aguas, suplen para el surtido del pueblo, y en años escasos no son suficientes a causa de ser poco abundantes sus fuentes; conf. con Alberuela de la Liena, y Huerta de Varo. Produce toda especie de granos, vino, mucho aceite y algun ganado. Dist. 3 leguas de Barbastro. Contr. 8,949 rs. y 12 mrs.

ADAJA, R. de España, que nace en la provincia de Avila, en las sierras del Pico cerca del pueblo de Villatoro y de las Casas del Puerto, al cual viene ya unido el rio Grajales y recibe aqui varios arroyos; pasa luego á la vista de Avila, y a poco trecho van aumentando su caudal las aguas del Arevalillo, en las inmediaciones de Arevalo, Badillejo, Zapardiél y otros muchos considerables; pasa luego al mediodia de Valdestillas en la provincia de Valladolid, donde se atraviesa por un mediano puente de piedra, y dando la vuelta hácia el N. O. se pierde en el Duero. Tiene en sus riveras 17 molinos que en 10 meses muelen 134,750 fanegas de trigo; hay tambien algunos batanes y lavaderos de lana para paños en que consiste el trafico ordinario de las gentes del pais (*V. la descripcion del R. Duero*).

ADAL, L. R. de España, prov., part. y obisp. de Santander, merindad de Trasmiéra, junta de Césto. Proc. P., 68 vec., 300 hab., 1 parr. Confina por el E. con la ria de Treto y brazo de mar que entra por el puerto de Santoña y llega por una parte hasta Marrón, y por la otra hasta Rada de la junta de Voto, cuya division comienza desde Adal, y por ambas partes baja un rio caudaloso. En esta ria se pescan algunas ostras y otros peces; por ella suben barcos de comercio hasta Limpias, pero los mayores se detienen en Adal y en Treto (*V. Cicéro*). Produce vino chacolí, maiz, alubias, yerba y alguna cria de ganado. Dist. 27 ½ leguas de Burgos. Contr. con la junta.

ADALIA, V. ord. militar de España, provincia de Valladolid, part. de Torrelobaton. A. O., 92 vecinos, 351 hab., 2 parr. de las cuales, la una, titulada el Salvador, es de la encomienda; y la otra que es la de Santa Eulalia, pertenece al obispado de Palencia, 1 pósito. Sit. en terr. pantanoso, en términos que las casas que estan en la parte baja del pueblo, son extraordinariamente húmedas y bastante enfermas. Hay al rededor muchas cuestas, y algun otro arbol de chopo; confina con los pueb. de San Cibrian de Mazote, vega de Valdetronco, Marzaler, Gallegos, San Salvador, Villasesmir y Torrelobaton que es la cab. de part.; todos de igual situacion y productos que este, y se reducen á trigo, cebada, y algun garbanzo. Dist. 6 leguas de la cap. Contr. 4,214 rs.

ADALIAS, Desp. R. de España, prov. y obisp. de Zamora, partido de Toro. Sit. al N. del arroyo de su nombre en un alto, sobre el camino que va al pueblo de Matilla desde la cabeza de partido. Produce frutas, vino y tiene tambien un prado que de poco aca se redujo á cultivo. Dist. mas de ½ legua N. O. de la capital.

ADAMUZ, Desp. S. de Esp., prov. de Toledo. Exento.

ADAMUZ, V. S. de Esp., prov., obisp. y part. de Córdoba. A. O., 734 vecinos, 2,520 hab., 1 parr., 1 conv. de fr. franc. recoletos, donde estuvo muchos años de maestro de novicios San Francisco Solano, 1 pósito, 1 hospital para transeuntes, 3 ermitas y 2 fuentes abundantes. Pueblo antiguo; sit. en la Sierra-Morena a ¾ de leg. del Guadalquivir; clima fresco y sano; terreno montuoso lleno de cañadas y valles frondosos; confina con Pedro Abad, Villafranca de las agujas y Montoro cuyos productos son muy semejantes á los de este; tiene un término estenso que se interna en la Sierra, la cual van desmontando los naturales y haciendo plantíos de olivos y viñas. Prod. mucho aceite y pocos granos; frutas, hortal., seda y todo género de legumbres. Ind. fabr. de jabon blando y

cria de colmenas. Hay en su término algunas fuentes medicinales. Atraviesan por él los arroyos de Matapuercas, Baras y Cabezas que á corta distancia se incorporan con el Guadalquivir. Dist. 5 leg. de la capital. Contr. 62,472 rs. y 7 mrs.

ADANA, L. de Esp., prov. de Alava, herm. de San Millan; el A. O de Salvatierra ejerce la jurisd. en toda la hermandad que se compone de 16 lugares. Tiene 26 vecinos, 150 hab., 1 parr. Sit. á 1 ½ leguas S. O. de Ordañana, tiene abundancia de buen agua, y un monte propio de ayas y robles; canteras de piedra blanca y arenisca de buena calidad. Produce todo género de granos.

ADANERO, V. S. de Esp., prov., ob. y partido de Avila, Sexmo de Saoto Tomé. A. O., 200 vec., 790 hab., 1 parr., 1 pósito, casa de postas con 8 caball. Sit. en el cam. real de Madrid á la Coruña y cerca del de Valladolid, en clima benigno y horiz. despejado. Produce trigo, cebada y demas granos, vino, un buen pinar, pastos y ganado lanar fino. La estension de su térm. es de 7,034 fanegas de las cuales hay 5,034 de tierras cultivadas destinadas á trigo; 614 de primera suerte: 1,709 de segunda á garrobas; y de tercera 2,711 á cent.; 2,000 de tierras incultas: las cultivadas son generalmente fértiles y dan 9 por 1; tierras incultas cultivables de tercera clase 2,000; que se siembran cada año 2,517; que quedan en descanso por un año 2,517; empleadas en granos 5,034; en legumbres 40; en viñas 200; en pastos naturales 316; tierras concejiles 66; baldios 2,000; tierras cultivadas por sus propietarios 150; por arrendadores 4,884; de mayorazgos cultivadas 1,753; de capellanías cultivadas 1,291. Es pueblo escaso de agua. Dist. 6 leg. de la capital y 16 de Madrid. Contr. 8,867 rs. y 6 mrs.

ADANTE, R. de Esp., prov. de Soria (*V. Osma, obispado*).

ADANZA, L. de España, prov. de Navarra, valle Romanzado, del primer part. de la merindad de Sanguesa, arcipr. de Ibargoiti, obisp. de Pamplona, 4 casas, 22 habitantes, 1 parroquia. Se gobierna por los diputados del valle y un Reg. Conf. con los lugares de Usun, Iso y Artanga. El rio Salazar va socavando y gastando los cimientos de la eminencia en que está fundado el pueblo, siendo de temer que le arruine con el tiempo. Su térm. es muy reducido y corta la cosecha de frutos.

ADASA, Despob. S. de Esp., prov. de Navarra, valle de Arce, del tercer part. de la merind. de Sangüesa. Está en sitio eminente y conf. por N. con los lugares de Orozbetelú y Arrieta, por S. con Gorraiz, por O. con Imizcoz. Los vecinos de Orozbetelú cultivan sus términos en los cuales se coge trigo, avena, ecot., algo de lino y cáñamo.

ADAY, Felig. ord. de Esp., en Galicia, prov. de Lugo, jurisd. y encomienda de Puerto Marin San Joan. A. O., 21 vecinos, 89 hab., 1 parroquia de la que son anejas las aldeas Reboredo, Lage y Cendoy. Contr. 575 rs. y 15 mrs.

ADAY (Santiago de), V. S. de Esp., en Galicia, prov. de Lugo, cab. de la jurisd. de su nombre. A. O., 21 vec., 120 hab., 1 parr. de la que es aneja la aldea de *La Casa de las Acenas*. Contr. 732 rs. 9 mrs. Derec. enag. 44 rs. y 4 mrs.

ADAY (Santa Maria Magdalena de), Felig. Ab. de Esp., en Galicia, prov., obisp. y jurisdiccion de Lugo. Merino, 16 vecinos, 152 hab., 1 parroquia de la que son anejas las ald. de *Meylan, Villamayor, Ferreiros y Vilar* Contribuye 431 rs. y 31 mrs.

ADAYA, Puerto de Esp., en la isla de Menorca; es bastante considerable, y á su boca tiene una cala muy buena, llamada Cala Moli.

ADELAN (Santiago de), Felig. E. de Esp., en Galicia, prov. y obisp. de Mondoñedo, jurisd. del Alfoz del Castro de Oro. J. O., 112 vec., 508 hab., 1 parr. Sit. al pie del monte Martelos que se estiende por la parte del E., á la parr. de Figueiras. Atraviesan su térm. de S. á N. E. dos pequeños rios llamados Lamela y Corderos: nace el primero en Bejin, y el segundo en Clavos, y ambos vierten sus aguas en el rio Oro que desemb. en el Océano Cantabrico por la ria de Fazouro. Conf. por E. con la parr. de Oirán y parte de la de Carballidn, por O. con San Pedro de Mor y Castro de Oro; por S. con Oiras, y por N. con el resto de la de Carballido; todos de igoales ó semejantes prod. Su térm. se estiende de E. á O. ½ de leg. marina, y de S. á N. ½. Pasa por él la carret. de Mondoñedo a Vivero, y á las fabr. de Sargadelos. La froodosidad del terr., su cultivo, su situacion sobre el valle de Oro, sus casas de campo, y la reunion de varios

particulares propietarios que viven en ella, la hacen deliciosa y pintoresca. Produce centeno, maiz, algun trigo, vino, castañas, patatas, lino y toda clase de frutas y legumbres. Ind. 12 telares en donde se fabrican lienzos blancos. Dist. 2 ½ leguas al S. O. de Mondoñedo, 4 ½ N. O. de Vivero, y 5 N. E. de Rivadeo. Contr. 2,655 rs. y 7 mrs.

ADEMUZ (Rincon de), Distrito de España, prov. de Valencia, cercado enteramente por esta y por las de Castilla y Aragon. No se encuentra en los mapas discontinuacion alguna entre el Rincon y la provincia de Valencia, y en todos ellos el térm. de Aras sigue sin interrupcion hasta las tierras de Ademuz. Para evitar los errores geográficos á que puede conducir la equivocada demarcacion de estos límites y sit. de las tierras de Ademuz, procuraremos describirlos con la debida claridad. Desde la raiz de Javalambre, mas alla de Arcos, baja el rio de este nombre con direccion de N. E. á S. O. y atraviesa como 4 leguas de empinados montes hasta entrar en el Túria, junto al monte llamado Peña de la Hoz, que yace ½ de legua al S. de Santa Cruz; su cauce se halla 1,500 pies mas hondo que los escarpados picos de una y otra mano, y deja en sus riveras algunos campos de riego, seguidos muy pronto de las raices y cuestas de los montes vec. No sirve este rio de límites a Valencia y Aragon, pues que sus riveras y aun parte de las vertientes de los montes son ó de Aragon ó de Castilla. Desde Arcos sigue la provincia de Valencia con la direccion del rio, ocupando ambas riveras hasta encontrar la punta de Castilla, que desde Santa Cruz entra con direccion opuesta. Hallase el punto de reunion á la izq del rio en el sitio llamado Peña Blanca, que está en las vertientes de Lorilla al rio Arcos, y alli se puede sentar un hombre en la prov. de Valencia, de modo que mirando al N. ponga su pie derecho en Aragon y el izq. en Castilla; verá desde aquel punto las riveras y el agua que son enteramente de Aragon ó de Castilla, y algo mas lejos hácia el N. las vertientes opuestas que pertenecen ya al rincon de Ademuz. Si desde dicho punto divisorio de las 3 prov. atravesamos el rio Arcos hacia el N. con corta declinacion oriental, hallaremos el Collado Calderon, y en el otro punto en donde se tocan dichas 3 prov., dist. del primero como 3 tiros de fusil. Pero notemos que la provincia de Valencia es ya alli el Rincon de Ademuz. La provincia de Aragon desde este segundo punto hasta la rambla de Riodeva forma los lim. orient. del Rincon; continúalos aquella hasta que entra en el Túria, y formando alli un arco sigue de E. á O. por la parte sept. del Rincon de Ademuz hasta llegar casi a la altura del Rayo. No lejos de esta aldea esta el tercer punto y mojon divisorio de las 3 provincias, tocandose alli Valencia, Aragon y Castilla. Baja luego Castilla hacia el S. lind. siempre con Valencia, esto es, con tierras de Ademuz: á la altura de Moya tuerce hácia el E., y corta el Túria, dejando á Santa Cruz al S., y sigue despues sobre Ochava por las vertientes meridionales del Rincon hasta encontrar el Collado Calderon. Por esta breve demarcacion de lim. se ve que las tierras de Ademuz quedan como cerradas enteramente por las provincias de Aragon y Castilla.

ADEMUZ, V. R. de Esp., prov. y part. de Valencia, obispado y subdel. de policía de Segorve; 660 vec., 2,602 hab., A. O., 1 parroquia donde se venera el cuerpo de Santa Genoveva, virgen y martir. Sit. casi en el centro del Rincon de Ademuz á la derecha del rio Túria, y colocada en la cuesta rápida de un cerro que se estiende hasta dicho rio. A escepcion de algunas casas edificadas con solidez y comodidad, todas anuncian pobreza y mal gusto. Casi todas gozan la deliciosa vista que el Túria y campos inmediatos les presentan; pero el sitio mas ventajoso para disfrutarlo es el castillo sit. en la cumbre del cerro. Es esta villa la principal del Rincon, y de ella dependen las aldeas llamadas: *Casas de rio bajas* que tiene 103 vecinos, 464 habit.; *Casas de rio altas* con 92 vec., 430 habit.; *Sesga* con 39 vec., 191 habitantes; *Olmo* 26 vec., 112 hab. De modo, que la villa de Ademuz con éstos 4 anejos se compone de 660 vecinos, 2,602 hab. El nombre de la villa es de orig. arab., y se hallan en ella varias inscripciones y otras antig. romanas. Gozan las tierras de Ademuz aguas abundantes y puras, y un cielo despejado; el clima no es de los mas benignos, puesto que no pueden vivir alli olivos y garr., á escepcion de los cuales todo prospera en aquel suelo que produce maiz y toda especie de granos, vino, y una

cantidad considerable de nueces; se ven con frecuencia nogales monstruosos, y no pocas veces como bosques de ellos. Queda mucho inculto, ya por ser el suelo peñascoso, ó por otras causas, allí pacen los ganados, y las plantas nativas suministran alimento á millares de colmenas que rinden cuantiosas sumas. Las huertas que ocupan las riveras del Túria hasta la villa, se riegan con las aguas que desde Negron y Villanca se van precipitando por mas de una hora, y como estas se hallan aun á bastante altura antes de llegar á los cerros de Ademuz, pudieron los cultivadores convertirlos en huertas que aprovechan y enidan con esmero. Hubo un terremoto en esta villa tan particular, que mudó un monte de una parte á otra; derribó la iglesia, y 40 casas, y hubo muchos heridos y estropeados. Su fundacion es de griegos, 331 años antes de nuestra redencion. En sus montes se cria alguna caza, y en el término hay minerales de alumbre. Dista 22 leg. N. O. de Valencia. Contr. 17,154 rs.

ADERIZ, Granj. S. de Esp., provincia de Navarra, valle de Escabarte, merindad de Pamplona, de su quinto partido y diócesis, arciprestazgo de Anue; 3 casas, 26 habitantes, 1 parr., 1 alcalde. Sit. al O. de Éusa, que es el pueblo mas central del valle, y cerca del arroyo que baja de Orrio; conf. con Énsa, Osinaga y Maquirriain. Dist. 1½ legua N. de Pamplona.

ADEXE, V. S. de España, en Canarias, isla de Tenerife, con 1,048 hab., en otro tiempo reino y corte de los guanches. Dist. 2 leguas de Guia y 14 de la Laguna, en cuyo camino hay que pasar 9 barrancos muy profundos. A una legua de dist. se halla la playa y puerto donde surgen los barcos. Está situado al S. O. de la isla, en una campiña poblada de mieses y cañas dulces, regada de escelentes aguas, con hermosas vistas al mar y apacible temperatura, mas calida que fria, y desde ella se descubren su espacioso horizonte, las islas de la Palma, Hierro y Gomera. Hay un castillo, un palacio grande, un ingenio de azúcar, el único que ha quedado de tantos como hubo en Tenerife, en que se muelen todos los años de 24 á 30,000 libras; 1 parr., 1 conv. de frailes y 3 ermi.; cria de camellos y cosecha de mas de 5,000 fan. de trigo, y otros varios frutos. El A. P. tiene jurisdiccion en los pagos de Tijoco, Tancho é Ifenche.

ADINA, Felig. Ecl. de Esp., en Galicia, provincia de Santiago, jurisdiccion de Lanzada. J. O., 52 vecinos, 236 hab., 1 parr. Contr. 5,198 rs. y 21 mrs.

ADINO, L. R. de España, provincia de Santander, en el tercer partido, valle de Guriezo. Reg. P., 13 vec, 53 hab., 1 parroquia.

ADIOS, L. de Esp., prov. de Navarra, valle de Ilzarve, del primer part. de la merindad y dioc. de Pamplona, arcipr. de Valdorba; 59 casas, 327 hab., 1 parr., 1 erm. J. O. Sit. á 2½ leguas S. de la cap., y conf. con Uear, Añorbe, Tirapu y Larrain.

ADMUERGANO, Granj. S. de España, provincia y partido de Sevilla; 1 vecino, 7 habitantes. Dist. 4 leguas de la capital.

ADOAIN, L. de Esp., provincia de Navarra, valle de Urraul alto, del primer partido de la merindad de Sangüesa, arcipr. de Ibargoiti, obisp. de Pamplona, 12 casas, útiles, 90 hab., 1 parr., y se gobierna por los dip. del valle y reg. nombrados por el pueb. Sit. en una hondonada entre barrancos al S. del valle; confina por N. con Ayechu, por E. con Guindano, por S. con Cerrencano, á corta distancia de todos. Dos torrentes que bajan del elevado monte de Aldasundurra pasan por medio del pueblo; su terreno es montuoso, y se cria bastante ganado lanar. Produce trigo, cebada y otros frutos menores.

ADOCUN, L. R. de España en Navara, villa de Urrauí, alta y baja, primer partido de la merindad de Sangüesa. Tiene A. O., por turno de casas.

ADONS y ABELLA, L. S. de España, prov. de Cataluña, corregim. de Talarn. obisp. de Urgel. A. O., 6 vecinos, 29 hab., 1 parr. Sit. en terreno montañoso; confina por E. con Corronavy, por el S. con Torre de Tamus, por el O. con Llastarri, y por el N. con Trepada. Produce centeno. Dista 45 horas de Barcelona y 6 de Talarn. Contribuye 1,206 rs. y 12 mrs.

ADOR, Cast. de Esp., prov. de Aragon, part. y obisp. de Huesca; 3 vec., 15 habit. El nombre de este castillo es de orig. arab. Sit. á la márgen derecha del rio Alcanadre; conf. al N. con territ. de Casbas, al E. con el de Alberuela de Liena, al S. con el de Abiego; estos dos del partido de Barbastro, y al O. con el de Junzano. Prod. 133 faneg. de trigo, 100 de cent., 67 de ceb., 200 de escaña y 10 arrobas de lana, y mantienen en sus pastos 100 cabezas de gan. que crian

50 corderos. Dist. 4 leguas. E. de Huesca y 13 de Zaragoza.

ADOR Y PALMA, V. S. de Esp., en la prov. y arz. de Valencia, part. de San Felipe. A. O., 100 vec., 420 habit. Produce aceite y algarrobas. (*V. Villalonga*). Dist. 11 leguas al S. E. de Valencia, 7 E. de San Felipe, y 1 hora de la ciudad de Gandia. Contr. 21,453 rs.

ADOVAS, Ald. ord. de Esp., prov. de Aragon, partido de Alcañiz, arz. de Zaragoza; pertenece á la de Santiago. A. P., 10 vec., 24 hab. Dist. 15 leguas de Alcañiz. Conf. con los pueb. de Palomar, Escucha, Son del Puerto y Mezquita. Prod. granos, aceite, vino y frutas. Contr. con Montalban.

ADOVES, Ald. R. de Esp., en la prov. de Guadalajara, part. y obisp. de Sigüenza, Sexma de la Sierra, tierra de Molina de Aragon. Reg. P., 96 vec., 387 habitantes, 1 parr., 2 ermi., 1 pósito. Sit. en un alto dominado por otros cerros mas elevados; confina con Alustante y Piqueras. Tiene buenos montes de encina, pinos y pastos para gan. lan. estante, trash., cabr., vac. y de cerda. Produce trigo, ceb., av., garb., yeros y patatas; poca fruta y hort. Dist. 17 leguas de la cabeza de part. y 5 de Molina. Contr. con la Sexma.

ADOVEZO, L. R. de Esp., provincia y part. de Soria, Sexmo de Tera, obisp. de Osma. A. P., 14 vec., 57 hab., 1 parr. Sit. al pie del puerto de Piquera con quien conf. por el N.; por el N. E. con Yanguas, por E. con los Campos, por S. con Lumbrerillas y Barrio Martin, y por O. con los Santos. (*V. Osma, obispado*). Dist. 4 leg. de la capital.

ADRA, El nombre de este partido es de orig. arab.; part. de Esp., prov. de Granada; comprende su jurisd. 3 villas, que son: Berja, Dalias y la villa de su nombre, y 25 anejos y cortijos, cuyos vecindarios podrán verse en sus respectivos artículos. Todas ellas estan sit. en la costa del mediterr., en la falda y pie de la sierra de Gador. El clima es delicioso, pero el terr. no es de los mas fértiles de esta prov.; mas no deja de producir granos, aceite, frutas, algun vino y minas de alcohol plomizo.

ADRA (Adrra), V. R. de Esp, y puerto de mar, prov. y obisp. de Granada, cab. de part. de su nombre. A. M. de segunda clase, 1,893 vecinos, 9,113 hab. inclusos los 4 cortijos de su jurisd., 1 parr., 1 pósito. El nombre de esta villa es de orig. arabigo, y hay en ella inscripciones y otras antig. romanas. Está sit. en una eminencia sobre la costa del mediterr., con un fuerte para defenderse contra los piratas berberiscos. Es puerto habilitado para la esportacion de plomos al estrangero y cobotage. Su terr. es estéril, y en sus inmediaciones hay unas fuentes minerales, llamadas Guardias Viejas, muy saludables. Su figura es triangular, y una octava parte está guarnecida de mur., aunque sin artill., como ni tampoco el cast. El año de 1820 la ocasionó graves daños un rio que desemb. en el mar á un tiro de bala E. de la poblacion. Produce granos, aceite y frutas. Ind. 2 fábricas de derretir plomo, que cada una ocupa 500 hombres, otra de azúcar y otra de ladrillos. Es patria de Pedro de Mena y Medrano, escultor de mérito y discípulo de Alonso Cano. Dist. 18 ½ leguas de la cap. y 5 ¼ hor. de cam. milit. de Dalias, en cuyo interm. se encuentran 3 cortijos y la torre de Aljamilla. Contr. 57,501 rs.

ADRA, R. de Esp., en Andalucía, prov. de Granada. Este r., cortando bruscamente las pendientes occidentales de la alta sierra de Gador y los montes de Adra, lleva al mar el tributo de las aguas de las Alpujarras; siendo no menos notable por la copia de ellas, que por la riqueza de los valles que forman el fondo de este antiguo lago.

ADRADA, V. S. de Esp., prov. de Burgos, partido de Aranda, jurisd. de Haza; antes pertenecia á Segovia. A. O., 82 vec., 332 hab., 1 parr. Sit. cerca del r. Riaza en el arcip. de Haza; conf. por N. con Fuente Molinos, por E. con Fuentenebro y Ontangas, por S. con la Segnera, y por O. con Cuevas de Pedro Blanco. (*V. Osma, obisp.*). En el term. de esta villa, que conf. con la diòc. de Segovia y es de la jurisd. de Sepúlveda, se encontró, un labrador que estaba arando á fines del siglo pasado, dos coronas de oro de las que los romanos exigian por tributo á los pueblos. Contr. 5,122 rs. y 24 mrs. Derec. enag. 630 rs. y 14 mrs.

ADRADA (la), V. S. de Esp., prov. de Toledo, part. de Talavera, obisp. de Avila. A. O., 120 vec., 537 hab., 1 parr., 1 ermi., 1 pósito. El estado de este nombre es una dehesa que compraron los pueblos situados en ella á los caballeros de la ciudad de Avila, y contiene seis villas y un lugar, que son: Esta, el Sotillo, Casas Viejas, Iglesuela,

Fresnedilla, Piedralabes y Casillas. Da principio al valle del rio Tietar, que nace en la venta del Cojo y atraviesa todo el estado de E. á O. para entrar en el de Navamorcuende. Tiene dos cordilleras de montes, una bastante alta al N., y otra menor al S., de donde bajan las aguas que le riegan. Produce frutas, linos, trigo, aceite, higos, moreras y buena seda. Se encuentran en él muchas y muy variadas escorias, de que se infiere que se vaciaron allí diferentes clases de metales. El terreno es alegre y hermoso, muy poblado de arboles; pero frio por los vientos N. que le baten desde la Sierra alta. Ind. 3 molinos de papel. Dist. 8 leguas de la cabeza de partido. Contribuye 9,888 rs. y 4 mrs.

ADRADA DE PIRON, L. R. de Esp., prov. y part. de Segovia, Sexmo de San Lorenzo. A. P., 30 vecinos, 106 hab., 1 parr. Sit. entre el rio de su nombre y el arroyo Polendos; conf. con Quintanar del monte, Brieba y Losano. Produce granos, legumb., pastos y ganados. Dist. 2 ½ leguas de la cap. Contr. 1.501 rs. y 16 mrs.

ADRADAS, L. S. de Esp., prov. de Soria, part. de Almazan, obisp. de Sigüenza. A. P., 56 vecinos, 243 hab., 1 parr., 1 hosp., 1 pósito. Sit. a los 41.° 30.' de long. 15.° de lat. al E. de Tarola, de donde dist. ½ legua; 1 al S. de Radona, ¾ O. de Ontalvilla y otro tanto N. de Sanquillo, cuyos pueblos son de la jurisdiccion de Almazan, esceptuando Radona que es de Medinaceli. Entre E. y N. esta Señuela, barrio de la villa de Moron á ½ leg. de Adradas. Produce pastos para gan. lan. y vac. trigo, ceb., av. y pocas legumb. Los vec., se dedican á conducir vino y granos á Aragon. Dist. 8 leguas de Soria, 5 de Almazan y 6 de Sigüenza. Contr. 2,637 rs. y 7 mrs. Derec. enag. 9,828 rs. y 30 mrs.

ADRADOS, L. E. de Esp., provincia y part. de Leon, jurisd. de la vega de Boñar. A. O., 32 vec., 129 hab., 1 parr. Sit. cerca del rio Porma; confina con los pueb. de Cerecedo, Vozmediano, Colle, Voznuevo y Boñar. Produce trigo, centeno, lino, pastos y ganados. Dist. 7 ½ leguas de la capital. Contr. con la jurisdiccion.

ADRADOS, L. S. de Esp., prov., obisp. y part. de Segovia, Sexmo de Ontalvilla tierra de Cuellar. A. P., 104 vec., 370 hab., 1 parroquia, 1 pósito. Su situacion y prod. se hallarán en el articulo Olombrada. Está en terreno llano pero pedregoso; cielo despejado, terreno seco y arenoso; conf. con los pueb. de Perosillo, Fuente-Sauco, Ontalvilla y la Aldehuela. Dist. 8 ½ leguas de la cap. Contr. 3,864 rs. y 19 mrs. Derechos enag. 519 rs. y 4 mrs.

ADRADOS, L. S. de Esp., prov. y part. de Leon, conc. de Ordas, obisp. de Oviedo, 25 vec., 141 hab. A. O., 1 parr., 2 ermitas. Este pueblo y los de Santa Maria, Callejo, Villarodrigo y Santibañez forman una jurisd. cuya cap. es Santa Maria. Sit. en terreno delicioso con una copiosa fuente que nace en una altura inmediata donde hay un cast. dando vista á todos los lugares dichos, a orilla del rio de su nombre, muy abundante en truchas. Produce cent., trigo, lino, legumbres y mucha fruta. Dist. 5 ½ legnas de la cap. Contr. 746 rs. y 13 mrs. Derec. enag. 85 rs. y 12 mrs.

ADRAGONTE (Santiago de), Felig. S. de Esp., en Galicia, prov. de Betanzos, jurisd. de Pruzos, arz. de Santiago. J. O., 38 vec, 329 hab., 1 parr. Su sit. y productos se hallaran en el art. Irijoa. Esta a 1 ½ leg. de Betanzos; confina con los pueblos de Ambroa, Vigo, Paderne, Obre y Villoras. Dist. 2 leguas de Betanzos y 10 de Santiago. Contr. 688 rs. y 24 mrs.

ADRAHON, L. R. de Esp., prov. de Cataluña, corregim. de Puigcerda, obisp. de Urgél. A. O., 30 vec., 115 hab., 1 parroquia. Produce trigo. Dist. 35 y ½ hor. de Barcelona y 2 y ½ de Puigcerda. Contr. 710 rs. y 13 maravedis.

ADRALES (San Julian de), parr. de Esp., prov. de Asturias, concejo y arcip. de Cangas de Tineo, arced. de Tineo, obisp. de Oviedo; 32 vecinos, 147 habitantes; comprende los lugares de Adrales, Villar de Piedrafita y sitio de Santullano, donde sobre un collado estuvo el antiguo cast. de este nomb. Sit. á la izq. ó rivera oriental del rio Narcea, al O. y á ¼ leg. de la cap. del conc.; confina por N. con térm. de la villa de Cangas, por S. con las de Regla y Cibuyo, por E. con la de Cueras y por O. con térm. de la de San Damias. Sus vecinos son labradores, los cuales cojen todas las especies de frutas que se mencionan en el art. *Cangas de Tineo*.

ADRALL, L. E. de Esp., provincia de Cataluña, correg. de Puigcerdá, subdeleg. y obisp. de Seo de Urgél. A. O., 28 vec., 75 hab., 1 parr. Sit. en terreno llano, cerca

del rio Segre; confina por E. con Monferrer, por el S. con el Pla y por O. con la parroquia de Ortó. Produce trigo y vino. Dista 38 horas de Barcelona y 1 y ½ de Seo de Urgel. Contr. 2,716 rs. y 26 mrs.

ADRI, L. R. de Esp., prov. de Cataluña, corregimiento y obisp. de Gerona. A. O., 24 vecinos, 117 hab., 1 parr. Sit. en el valle de Rocacorva; conf. por el E. con Camos de Santa María, por el S. con Moncol, por O. con Canet de Adri y por el N. con Camos de San Vicens. Produce trigo, habas, patatas y bellotas de alcornoque, encina y roble. Dista 23 horas de la capital y 3 de la cabeza de partido. Contr. 4,631 rs. y 17 mrs.

ADSANETA DE ALBAYDA, L. S. de España, prov. y arz. de Valencia, partido y subdelegacion de policía de San Felipe; 270 vecinos, 1,148 hab., 1 parroquia. A. O., 1 pósito. Es uno de los pueblos del marq. de Albayda, y su nombre es de origen arábigo. Sit. en el camino de Valencia a Alcoy, entre Bélgida al N. y Concentayna al S, en un suelo fértil y agradable, cuyos frutos son: trigo, maiz, judías, aceite, garrofas, vino, seda, muchas legumbres y hortaliza. Ind. fabrica de esparto, de cuyos telares salen mas de 100 piezas de pleita diariamente. Hay una fuente que podra tener una muela de agua. Dista 3 leguas S. de S. Felipe y 12 de Valencia hacia el S. O. Contr. 7,808 rs.

ADSANETA DEL MAESTRE, L. Ord. de Esp., prov. de Valencia, part. y subdel. de policía de Morella, obispado de Tortosa; 420 vecinos, 1,712 hab. A. O. y 1 parroquia. El nomb. de Adsaneta es de origen arab. Sit. en el fondo de una hermosa llanura mayor que la de Benasal, que no dista mucho, en las inmed. de la Rambla de las Torrecillas, no lejos de la confl. de esta con el rio Monleon, a cuya der. queda la poblac. Ocupa el ángulo merid. de una figura romboydal que forma con Culla, Vistabella y Albocaser. No tiene la hoyada mas aguas que las lluvias, pero por su buena sit. produce frutos desconocidos en sitios elevados. En los huertos que se riegan con agua de norias, se crian frutas delicadas, verduras y hort. En el térm. se coge de todo grano, seda, vino, mucho aceite en años favorables, higos y miel; se cria ganado lanar y cabr. Dist. este lugar del rio Monleon ½ de leg. por un terr. llano y todo cultivado hasta las lomas inmediatas al rio. Desde allí arriba hasta Benasal y Culla, va siempre aumentando la altura de los mont. siendo mayores al O. y N. O. de Adsaneta; la aspereza, los precipicios y barrancos crecen al paso que es menor la distancia de Peñagolosa. Dista 1 ½ legua S. E. de Benafigos, 1 ½ E. de Chodos, 9 leg. S. de Morella, 16 N. de Valencia y 64 de Madrid. Contr. 16,36¼ rs.

ADUNA, L. R. de Esp., prov. de Guipúzcoa, sujeto á la jurisd. de San Sebastian. A. P., 97 hab., 1 parr. Sit. en un alto cerca del rio Oria; es del part. de dicha ciudad, de la cual dista 2 leguas y ¼.

ADURZA, Desp. en la herm. de Vitoria, prov. de Alava. Se hace mencion del antiguo pueblo con el nombre de Adurzaha en el catalogo de San Millan, colocándole en la merindad de Malizhaeza entre los lugares Hollarhizu, hoy despoblado, y Gasteiz, nombre primitivo de Vitoria el año 1258, llamadas en el dia aldeas viejas. En siglos posteriores, a proporcion de los nuevos aumentos que gradualmente fue tomando la mencionada villa, se incorporó con ella formando un dilatado arrabal, que llegaba desde la plaza y puertas de las barreras hasta pasada la iglesia de San Cristóbal, como asegura don Diego de Salvatierra, hijo de esta ciudad, en su M. S. titulado: *Gobierno y república de Vitoria*, que escribia en el año 1585. En su tiempo ya no se hallaban en dicho barrio sino algunas casas a trechos; hoy se conserva la ermita de San Cristóbal.

ADZUVIA, L. S. de Esp., prov. y arz. de Valencia, part. y subdel. de policía de Denia; 50 vecinos, 227 hab. A. O., 1 parr. El nomb. de este lugar es de orig. arábigo. Sit. en el fondo de la Herradura, que forma su térm. con el de Pego. No hay en él regadios, y aunque aquel recinto se halle ya a bastante altura sobre el nivel del mar, queda en una hoyada respecto de los montes, donde cogen frutos análogos á los de la llanura de Pego, y proporcionados á la estension de su suelo. Dista 10 leguas hacia el S. de Valencia, y 3 N. O. de Denia. Contr. 2,042 rs.

AEDO ú HAEDO, Concejo del valle de Carranza, señorio de Vizcaya, obispado de Santander (*V. Carranza, valle*).

AEL, V. R. de Esp., provincia y arz. de Burgos, merind. de Cuesta-Urria. Reg. P., 6 vecinos, 36 hab., 1 parr. unida á la de las Quintanillas, y ambas anejas de Villaran

(*V. ámbos art.*). La situacion de este pueb. es en la falda de un otero que la domina por la parte del S., y tiene un buen monte hácia el S. O. Dist. 14 leg. de la capital. Contr. con la cabeza de la merindad.

AES, Ald. R. de Esp., prov., obisp. y part. de Santander, valle de Toranzo. Reg. P. (*V. Puente Viesgo, coto*). 1 parr. Dista 16½ leguas de Burgos. Contr. con el coto.

AEZCOA, Valle de Esp., prov. de Navarra, 2.ª part. de la merind. de Sangüesa, arcip. de Ibargoiti, obisp. de Pamplona. Se compone de los pueblos siguientes: Abaurréa la alta, Abaurréa la baja, Arria, Aribe, Garayoa, Garralda, Orbaiceta, Orbara y Villanueva. La poblac. de todos es de 208 casas y 2,000 personas: aquellas fueron casi enteramente arruinadas en la guerra contra la revolucion francesa. Aribe es la cap. de este valle, y para su gobierno nombra el virey un alcalde y capitan á guerra que ejerce la jurisd. en todos los pueb., y cada uno elije un reg. entre sus vec. Aezcoa en vascuence suena lo mismo que tierra áspera y peñascosa; lo es en efecto, y de consiguiente la mas fria y la mas pobre de toda la montaña de Navarra, supliendo sus naturales la escasez de frut. con la abundante cria de gan. lan. Su estension tiene 4 leguas de largo, y conf. por N. con los Pirinéos, por E. con el valle de Salazar, por S. con los de Urraul y Arce, y por O. con Roncesvalles y Valcarlos. Dentro de sus térm. está el bosque Irati, en donde nace el rio de su nombre, que dirigiendo su curso de N. á S. por medio de este valle, del de Arce y Longuida, se incorpora con el Aragon mas abajo de Lumbier antes de llegar á Sangüesa; con sus aguas mnelen alg. mol. harin. y trabajan 2 batanes. Tiene este valle 2 puertos de comunicacion con Francia: el uno llamado de Alzatéa, cerca del lugar de Orbaiceta, y el otro por los lugares de las Abaurréas y Aribe, que divididos en dos ramales, el de la derecha denominado Olamendia, que quiere decir Montaña de Roldan, tiene su salida por los puertos de Roncesvalles á Castel-Piñon de Francia; el de la izquierda pasa por Ntra. Sra. de Ibañeta, sigue por la capilla y puerto de Valcárlos, y sale á San Juan-de-Pie-de-Puerto. En todos tiempos ha sido muy celebrado el valor de los naturales de este valle, en cuya consideracion el rey de Navarra don Sancho el Fuerte les absolvió de los malos usos que se habian introducido, y les dió por fuero que todos los pueblos pagasen 4,500 sueldos por S. Martin; que nadie se atreviese á prenderlos, ni tampoco á sus ganados; y añade el rey: «E ellos en huest é en cabalgada que vayan conmigo en guarda de mi persona." En el año de 1366, segun el apeo que se hizo para el pago de los 40,000 florines de oro, ofrecidos por el reino al rey D. Cárlos el Noble, tenia este valle los pueblos y fuegos siguientes: Aribe 6, Orbaiceta 15, Aria 9, Garoya 14, Orbara 11, Iriberri 26, Abaurrea 30, Garralda 25, que todos suman 136 fuegos.

AFOX (Alias Psailla), Felig. S. de Esp., en Galicia, provincia de la Coruña, jurisdiccion de Miraflores. A. O., 18 vec., 52 habitantes. Contr. 1,351 rs. y 16 mrs.

AGAETE, Pueblos de España, en la Gran Canaria. Sit. al O. de la isla con 1,550 habitantes (V. *Canarias*).

AGALLAS (Las), L. R. de Esp., prov. de Salamanca, part. y obisp. de Ciudad-Rodrigo, campo de Agadones. A. P., 100 vec., 472 hab., 1 parr., 1 pósito. Sit. en el camino que conduce desde Villarejo á Monsagro; conf. con los pueb. de la Horquéra, Cespedosa y Martiago, y con los despoblados de Gatos y Jarilla. Produce granos, legumbres y ganado. Dist. 3 leg. de la cab. de part. Contr. 1,497 rs. y 4 mrs.

AGAR (Sta. Maria de), Felig. E. de Esp., en Galicia, prov. de Santiago, jurisdiccion de Tabeyros. J. O., 50 vecinos, 217 hab., 1 parr. Su situacion y productos se hallarán en el art. Paradela Sta. Maria. Contr. 1,050 rs. Derec. enag. 525 rs.

AGAUNZA, pequeño r. de Esp., en la prov. de Guipúzcoa, que nace en las faldas de los montes de Aralar; corre de S. á N. con alguna inclinacion á O. por jurisd. de la villa de Ataun y conc. de Lazcano, que deja á la derecha, y se pierde en el Oria, poco antes de Villafranca.

AGEJAS, L. R. de Esp., en Castilla la Vieja, prov. de Segobia, Sexmo de San Lorenzo. A. P., 14 vec., 56 hab., 1 parr. Su sit. y prod. se hallarán en el art. Turégano. Está á corta dist del arroyo Polendos; conf. con los pueb. de Peña-Rubias, Cabana, Cantimpalos y Pedreznela. Produce granos, legum., pastos y gan. Dista 2 leguas de la cap. Contr. 310 rs. y 18 mrs.

AGELAN, L. de Esp., prov. de Asturias, conc. de Castropól; 5 vec., 23 hab., parr. de Santa Cecilia de Seares (*Véase*).

AGER (Villa Agrensis), V. Ecl. de España, prov. de Cataluña, corregim. de Lérida, obisp. de Urgel. A. O., 205 vec., 1,113 hab., 1 parr. que fue erigida en colegial á mediados del siglo XI, 1 pósito y un buen cast. Sit. á or. del rio Segre, en una grande eminencia, en cuya falda hay un valle muy delicioso con muchas arboledas y bosques. Produce granos, cáñamo, aceite, pastos y muchas legumbres, aunque el terreno no es de los mas feraces. Dista 38 horas de Barcelona y 14 de Lérida. Contr. 12,991 rs. y 32 mrs.

AGES, V. R. de Esp., prov. y arz. de Burgos, en la hermt. de Montes de Oca. A. O., 61 vec., 190 hab., 1 parr. Sit. en un valle que está al pie de la sierra de Tapuerca; conf. con la V. de este nomb., Zaiduendo, Arlarzon, Ibeas, Quintanilla, Orbaneja y Cardeñuela de Riopico. Produce toda especie de granos, lino y cáñamo. (*V. Atapuerca*). Dista 3 leguas de la capital. Contribuye 2,489 rs. y 33 mrs.

AGOBEDA, L. de España, prov. de Asturias, concejo de Tineo; 7 vecinos, 34 habitantes, parroquia de San Felix de Mirallo (*V. este art.*).

AGON y GAÑARUL, L. S. de España, prov. de Aragon, part. de Borja, arz. de Zaragoza. A. O., 80 vec., 359 hab., 1 parr., 1 ermita de Ntra. Señora de Gañazu, que fue parr. del lugar de este mismo nombre, y hoy está reducido a una casa de campo agregada á esta parr. Sit. en terreno llano y muy fertil, regado por las fuentes que nacen en su término, y por un pantano ó estanque de la ciudad de Borja. Prod. vino, trigo, aceite, cebada, maiz, habas, alub., hortal. y gan. lan. Dista 1 hora de Mallen, 1½ de Borja, y 10 horas de Zaragoza. Cont. con Gañarul 6,040 rs. y 28 mrs.

AGONCILLO, V. S. de Esp., prov. de Soria, partido de Logroño, obispado de Calahorra. A. O., 87 vec., 525 hab., 1 parr. Sit. en la Rioja, a la parte sept. de la ant. calzada de los romanos, y se cree que su nombre sea diminutivo de la antigua y arruinada Egon, cap. del valle de este nombre. Se estiende su térm. de E. á O. por espacio de 1½ leg., y de S. á N. 1, hasta la margen del rio Ebro. Conf. por E. con Arrubal a ½ legua; por S. con Murillo de Rioleza á 1, por O. con Logroño á 2, y por N. con el referido rio Ebro que dista ½ de leg. Del otro lado del r. tiene tambien bastante térm. que conf. con el de Viana, y dista 1½ leg. Hay en este pueb. inscrip. y otras antig. rom., y hacia la parte de N. O. se descubren vestigios de una poblacion que alg. pretenden fuese la ant. Babarriana, incendiada por las tropas de Leovigildo. Prod. 4,000 fan. de trigo anuales, 4,100 de cebada, 1,300 de cent., 500 de avena, 6,000 cantaros de vino, 1,200 arrob. de patatas, 400 fanegas de aceituna que dan 200 cántaros de aceite, 250 arrobas de cañamo, y 10 arrobas de lino Contr. 5,900 rs. 28 mrs.

AGORRETA, L. de España, prov. de Navarra, del valle de Esteribar, del 3.° part. de la merind. de Sangüesa, arcipr. de Anue, obisp. de Pamplona; 8 casas, 50 hab., 1 parr. Se gobierna por el Dip. del valle y 1 Reg. Su sit. es al E. en un terreno muy escabroso, y conf. por N. y S. con Zilbeti y Erro, lugares del valle de Erro; y dista de la villa de Larrasuaña, 1½ legua por O. Tiene un monte muy poblado de robles.

AGOS, L. de Esp., prov. de Navarra, valle de Longuida, del 3.° part. de la merindad de Sangüesa, arcip. de Ibargoiti, obispado de Pamplona; 15 casas, 65 hab., 1 parr. Se gobierna por el Dip. del valle y Reg. Está sit. en una pequeña altura a la izquierda del rio Irati, sobre el cual hay un puente. Dista ½ de legua de la villa de Aniz por N., y ¼ leguas de Sangüesa por N. O. Tiene un monte poblado de robles, muchas viñas y tierras de pan llevar.

AGOS, Granj. S. de España, prov. de Navarra, en el valle de Ilzarbe, merindad de Pamplona, de su primero partido y diócesis. Consta de 6 habitantes.

AGOST, V. S. de España, prov. de Valencia, obispado de Orihuela, part. y subdeleg. de polic. de Alicante; 570 vec., 2388 hab. A. M., 1 parr., 1 pósito. Situada entre Tibi al N. y Monforte al S., á la derecha de la Rambla de las Ovejas, que corre hacia el término de Alicante, y sobre una loma, por lo que las mas de sus calles estan en cuesta; tiene cas. decentes, y alg. con comodidades que se echan menos en pueb. mayores. Su término tiene 2 leg. de E. a O., y 1¼ de N. á S., sembrado de cerros y barrancos, y con muy pocas aguas para el riego. Salen estas de un

estanque dispuesto en la parte superior de un barranco en que se acopian las de varios manant. El dique ó paredon que las contiene es de 40 palmos de altura, y de 24 de grueso en la base, cuyo espesor se disminuye progresivamente hasta quedar en 9 en la parte superior. Las huertas que estan ¼ cuarto al S. de la poblacion, eran antes un barranco profundo entre dos lomas muy pendientes. La industria de los hab. le transformó en sitio delicioso, en medio de la confluencia de 2 ramblas ó barrancos que bajan: el principal de O., y el otro del N., corriendo despues juntos hácia el S. á desembocar en el mar, con el nombre de Rambla de las Ovejas. Estos barrancos y otros muchos empiezan en las faldas del Maigmó y monte contiguo: aquel está al N. de Agost y el llamado Cid, notable por su posicion y vistas hácia el O. Produce trigo, cebada y otros granos, almendras, vino, aceite, garrobas y barrilla. Dista 21 leguas S. O. de Valencia, y 3 O. de Alicante. Contr. 9,347 rs.

AGOTES, Raza de gente sumamente despreciable en Navarra, y de la que deben estar exentos los que hacen pruebas de limpieza de sangre. El origen de semejantes familias es oscuro, y no satisface el que se refiere para fijar la etimologia del nombre. La comun opinion cree que los agotes provienen de las reliquias de los albigenses, echados por las armas católicas de su suelo patrio, y refugiadas y esparcidas por las fronteras del Pirineo hácia los años de 1215, reinando don Sancho el Fuerte. Aunque abjuraron sus errores, quedaron en tanto vilipendio y horror, que no solo se les escluyó del enlace con las familias honradas, sino que se les privó de todo cargo de república; se les condenó á los oficios mas viles, y son tratados peor que esclavos. Por esta causa se ven como apartados de los demas ciudadanos, y en tanto grado que, aun dentro de los templos, no se mezclan con los demas cristianos. El odio y aversion á los agotes es cierto, el motivo verdadero no lo es tanto. Las leyes no lo autorizan, y seria de desear que esta preocupacion, poco conforme con las máximas del evangelio y de la razon, se enmendase. En cuanto al nombre, se pretende que *agote* vale tanto como *á gothis*, esto es, que se llamaron asi por ser originarios de las comarcas de Tolosa, llamadas Galicia Gótica, ó de los godos, en que dominó mas que en otra parte el error de los albigenses. Sin embargo, no constando legítimamente que los agotes sean descendientes de las reliquias de los albigenses, y no llamándose agotes los habitantes del condado de Tolosa, no nos cuadra esta etimologia. Tampoco nos parece probable buscar el origen de esta voz en el odio que los vascos tuvieron á los godos, porque en este caso debia ser conocido de tiempos mas antiguos, y no principiaria á sonar tantos siglos despues de destruida y olvidada la monarquia gótica. Faltándonos sobre este artículo los fundamentos de la historia, queremos mas suspender nuestro juicio que aventurar conjeturas inciertas.

AGOZAR, Granj. S. de España, prov. de la Mancha, partido de Villanueva de los Infantes, término de la villa de Beas.

AGRA, Ald. R. de España, provincia de Murcia, part. de Hellin. A. P., sujeto al corregim. de Hellin, 26 vec., 97 hab.

AGRA (San Miguel de), V. Ab. de España, en Galicia, provincia de Lugo, jurisdiccion de San Antolin de Foques, pertenece al monasterio de San Martin, del órden de San Benito, fundado en la ciudad de Santiago; 20 vecinos, 86 hab., 1 parroquia. Contr. 430 rs. y 17 mrs.

AGRADE, Felig. S. de España, en Galicia, prov. de Lugo, jurisd. de Chantada. J. O., 16 vecinos, 80 hab., 1 parr., de la que son anejas las aldeas Abeleda, Trasouteiro, Quintelas y Viana. Contr. 701 rs. y 32 mrs. Derec. enag. 105 rs. y 30 mrs.

AGRADO, L. de España, provincia de Asturias, conc. de Valdes; 20 vec., 87 hab., parr. de San Pedro de Paredes *(Véase)*.

AGUAMON, V. S. de Esp., en la prov. de Murcia, part. de Hellin, obisp. de Cartagena. A. O, 60 vecinos, 225 hab., parr. aneja de Hellin. Situada en llano, su term. es de ½ legua de circunferencia sin otro monte que las cumbres de la sierra de las Cabras y la de Cabeza llana, por donde va su mojonera. Abunda de aguas de una fuente, y un arroyo que tiene parte de fosfato de magnesia y nitro, y desagua en el rio Mundo que pasa á ½ legua de la poblacion. Junto á la desembocadura de dicho arroyo en el rio, hay una hacienda de un particular llamada el *Azaruque*, en la jurisdiccion de Hellin, donde hay un

:

manant. de aguas minerales thermales que constan de fosfate, gipso y azufre; y el dueño de la hacienda ha fabricado unos baños muy concurridos. Dist. 1a leg. de la cap. y 2 de Hellin con quien contr., 5 leg. S. E. de Cieza, y 4 S. de Calasparra.

AGRAMUNT y término de Montada. V. R. de Esp., prov. de Cataluña, corregim. de Cervera, obisp. de Urgel. A. M., subdelegacion de polic., 401 vec., 1,619 hab., 1 parr., 3 conv. de frailes, 1 hosp., 1 pósito. Sit. en una llanura entre los rios Sio y Llobregós que ambos van á desaguar en el Segre, en el cam. real que conduce desde Lérida á la Seo de Urgel. Produce trigo, vino y aceite. Ind., fábr. de aguardiente, tel. de lienzos bastos, y salitres. Dist. 27 hor. de Barcelona y 5 de Cervera. Desde Bellvis á este pueblo hay 5½ horas de marcha militar, y en su intermedio se encuentran Liñola, Masia de Puig, la de Ballesca y Castellserat. Celebra 3 ferias al año: el 3 de mayo, el 10 de agosto, y el 4 de diciembre. A 1½ legua N. se halla el Santuario de Ntra. Sra. de Salgá, conv. de carmelitas calzados que está á la orilla del Segre, en donde se le une el rio Boix. Las armas de esta villa son las 4 sangrientas barras de los condes de Barcelona, y encima de estas una flor de Lis. Contr. 39,668 rs. y 10 mrs.

AGREDA, (Gaœcuaia), V. R. de Esp., prov. de Soria, obisp. de Tarazona, cab. del partido de su nombre, con 17 lugares y 6 despoblados de jurisd. Corregim. de segunda clase, 1,009 vec., 3,563 hab., 3 parr., 2 conventos de cada sexo, 1 pósito, caja de correos, admin. subalt. de loterias. Hay en esta villa varias inscripciones y otras antig. romanas; es pueb. de los mas ant. de Esp. y se halla sit. á los 15° 5′ de long., 41° 53′ de latitud en los confines de Aragon y Navarra; al N. sobre Peñaviva al pie del Moncayo, la mayor parte á las orillas del rio Queyles que pasa por medio y por debajo de un hermoso arco de silleria, sobre el cual está la casa consistorial y la plaza mayor, con una fuente en medio. Las calles son irregulares; hay buenos edific., los palacios de los condes de Ayamonte y marqueses de Velamazan con sus buenos jardines, una gran dehesa que sirve de paseo y varias fuentes. Nacen estas al pie del Moncayo por la parte del cast., y sus aguas son especiales, muy sanas, delgadas y puras; entre ellas hay 2 medic. que llaman una del Moro y la otra de las Opiladas. Produce bastantes granos, cáñamo, algun hilo, hort., legum. y frutas. Se cria ganado lanar y cabr. Ind., fábrica de paños Somontes, lienzo de cáñamo y lino del pais y alguno de Marregas, varios molinos harineros y batanes. Es patria de la venerable Maria de Jesus de Agreda; del padre Fr. Gerónimo de Alaviano, del órden de San Agustin, y de don Antonio de Fuenmayor que escribió la vida y hechos del papa san Pio V. Dist. 8 leguas de la cap.; 6½ horas de marcha militar, de Cintruenigo, 8½ de Almenar, viniendo de Barahona, en cuyo interm. se hallan Inojosa del Campo y Muro de Agreda; y 6½ de Ald. del Pozo, quedando solo 3 á la frontera de Aragon. Contr. 53,099 rs.

AGREDA, V. S. de Esp., en Andalucía, prov. de Granada, part. de las Villas; su jurisd. toca a la V. de Ismalloz; 40 vec., 153 hab., 1 pósito. Dist. 5 leg. de la cab de part.

AGRES, valle de España, prov. de Valencia. Se halla en las raices sept. de Mariola, y tiene al N. la sierra de Agullent. Pasase á él desde el cond. de Concentayna por el puerto de Agres, dejando a la derecha el de Albayda. No es el puerto de Agrés como los de Benigánim, Salem y la Olleria, pedregoso y estéril; sino al contrario, térreo, fértil y cultivado en gran parte, bien que desierto, y por eso peligroso, pudiendose ocultar facilmente algun foragido. Es semejante aquel terr. al de la baronia de Planes, y se compone de marga arcillosa, blanca, profundamente surcada con barrancos y desigualdades que aprovechan los vec. de Agres y de Muro. Ya han reducido á cultivo casi todo el suelo capaz de recibirle; se ven viñas en las lomas, trigos y cebada en las llanuras y huertas en aquellos trozos a donde alcanza el riego, que aumenta cada dia escavando las faldas de Mariola. Para facilitarlo se han anivelado los campos, dispuesto en graderias y asegurado con ribazos. El resto del valle prolongado como 1½ hor. hasta Bocayrent, ofrece la misma naturaleza y aspecto, á saber: lomas, arroyadas y marga arcillosa blanca, cuya dureza es considerable á un pie de la superficie; pero esta, aunque tenaz, se divide facilmente con el cultivo, y rinde abundantes cosechas cuando logra riego,

ó recibe lluvias oportunas. Trea pueb. hay en el valle, que son: Bocayrent en la parte occ., Alfafara en el centro y Agrés al E., cuyos vecindarios se hallarán en sus respectivos art. Muy cerca de Agrés está la division natural de las aguas, corriendo unas hacia el O. en busca del barranco de la Fos y del rio de Onteniente ó Clariano, y otras hacia E., que forman el riachuelo de Agrés. Los frutos de este valle estan inclusos en cada uno de los tres pueblos ya dichos.

AGRES, V. S. de Esp., prov. y arz. de Valencia, partido y subdeleg. de polic. de Alcoy. A. M., 1 parr., 346 vec., 1,299 hab., 1 conv. de fr., 1 pósito. Sit. sobre la loma caliza que baja de las faldas sept. de Mariola; sus calles, ó mas bien su calle única, forma una cuesta áspera que empieza en la primera casa y continúa sobre peñas hasta el fin; siguese luego otro espacio mas áspero para llegar al Sant. de Ntra. Sra. y conv. de franc., que está como escondido entre aquellas peñas, privado enteramente del sol por espacio de 6 meses, y gozandole pocas hor. en el resto del año. Los vec. disfrutan las aguas de Mariola, y las nieves que recogen y venden a los de San Felipe y otros pueb.; pero reciben tambien un frio intenso que aumentan con frecuencia los vientos, ya orient. que vienen del anchuroso condado de Cencentayna, ya occ., de Villena y Valle de Biar, los cuales aumentan su fuerza al atravesar las gargantas de Agrés. Su térm. se estiende ¼ de hor. entre los de Alfara y Muró, y apenas ½ de N. a S., que es lo ancho del Valle. Produce trigo, ceb., maiz, algunos garb., avena; aceit., vino, seda, hort. y frutas. Dista 2 leguas O. de Alcoy y 14 S. O. de Valencia; 3 ¼ leg. de cam. militar de herrad., pasando por Mas de Dalt y barranco del Ginéo. Contr. 13,461 rs.

AGRON (San Lorenzo de), Felig. S. de España, en Galicia, prov. de Santiago, jurisd. de Altamira. J. O., 92 vecinos, 347 habitantes, 1 parr. Contr. 2,100 rs.

AGRON, L. R. de Esp., prov., arz. y part. de Granada. A. P., 124 vec., 545 hab., 1 parr. Sit. en el distrito llamado del Temple, que son unas 4 leg. de terr. secano que produce muy buen trigo y ceb.; le atraviesa de E. á O. el camino de Málaga. Dista ¼ leg. O. de la cap.

AGRON (Santa Eulalia de), Felig. S. de Esp., en Galicia, prov. de Santiago, jurisd. de Boente. J. O., 31 vec., 123 hab., 1 parr. Sit. en terr. mont., en el camino que conduce de Fiopanes á Santiago, entre la parr. de Trasmonte y la de Lens. Prod. trigo, cent. y maiz. Contr. 500 rs.

AGUADA (Santa Eulalia de la), Felig. Ab. de España, en Galicia, prov. y obisp. de Lugo, jurisd. de Osera. J. O., 101 vecinos, 719 hab., 1 parr. de la que son anejas las ald. Iglesia, Quintela, Sevér, Gorveira de arriba, Tujin, Enjerto, Ric, Marrubos, Agrajan, Vilar de Monte, Nodar, Casa de Quintian, Lamas, Toleda y Vidueiras. Su sit. y prod. se hallarán en el artículo Losada (*Véase*). Contr. 2,843 rs. y 6 mrs.

AGUADERAS, Ald. R. de Esp., prov. de Murcia, partido de Lorca, sujeta al corregimiento de la cab. de part. 69 vec., 294 hab. Sit. en la sierra de su nombre, que es uno de los ramales de las Alpujarras, que se estiende de O. á E. y forma en su estremo el Cabo de Palos.

AGUALADA (San Lorenzo de), Felig. y cot. red. S. de Esp., en Galicia, prov. de Santiago, jurisd. de su nombre. J. O., 83 vec., 378 hab. diseminados por la campiña, 1 parr. Sit. en el camino carretero que conduce desde Bayo á Verdillo, de los cuales dista 3 ½ hor.; riega su término el arroyo de su nombre, sobre el cual tiene un puente de losas. Produce trigo, maiz y ganado. Feria los primeros domingos de cada mes. Contr. 5,600 rs.

AGUALBA, Rio de Portug., que nace en la felig. de Belas, y es conocido tambien con los nombres de Barcarena y Laveiras, porque pasa por estas dos villas; siguense luego otros dos ó tres arroyos que entran por las playas de Santa Catalina, San José de Ribamas y Pedrouzos, un poco antes de Belen; luego se halla el de Alcantara, que teniendo su origen hacia el Campo Grande, rodea por N. y O. la C. de Lisboa, que por esta parte se termina con el arrabal de aquel nombre, y con un espacioso y bien fabricado puente.

AGUAMAROSA, L. de España, prov. de Asturias, conc. de Navia, 5 vecinos, 23 hab., parr. de Ponteciella (*Véase*).

AGUARON, V. Ecl. de Esp., prov. de Aragon, part. de Daroca, arz. de Zaragoza. A. O., 300 vec., 1,600 hab., 1 parr., 1 hosp. Sit. a ¾ de leg. de Cariñena, cerca

de un riachuelo, á la falda de la cordillera de su nombre, lleno de cuestas y entre dos alturas considerables. Produce trigo, cent., ceb., avena, escelente vino, aceite, garb., hortal. y ganado lan. Ind. fábr. de licores y aguardientes comunes. Dist. 5 leg. de Daroca. Contr. 3,647 rs. y 26 mrs.

AGUAS, L. E. de Esp., en Aragon, part. y obisp. de Huesca. A. O., 1 parr., 1 pósito, 43 vec., 198 hab., escuela de prim. letras, casa de ayuntamiento; conf. a N. y E. con la sierra de Guara y territorio de Panzano, al S. con el de Sabata, y al O. con el Coscullano. Produce 1,333 fan. de trigo, 666 de ceb., 333 de avena, 6,720 arrobas de vino, 108 de aceite y 86 de lana para lo que mantienen sus pastos 800 cabezas de ganado lanar, y 700 de cabrio que crian 400 corderos y 350 cabritos. Dis. 4 leguas E. N. E. de Huesca y 14 de Zaragoza; a los 42° de latitud y 3 y ½° de longitud oriental de Madrid. Contribuye 2,908 rs. y 18 mrs.

AGUA SAL, L. R. de España, prov. de Valladolid, partido de Olmedo, obisp. de Avila. A. O., 31 vecinos, 132 hab., 1 parr., 1 pósito. Sit. en una llanura regada por los rios Adaja y Ercsma. Produce trigo, cent., ceb., avena y poco vino, ganado lanar y algo de las demas especies; conf. con los pueblos de Ordoño, Valviadéro, llano de Olmedo, Dunibla y Valsaléro. Dista 9 leguas de la cap. Contr. 2,479 rs. y 31 mrs.

AGUA SALADA, Granja S. de España, provincia de la Mancha, partido de Alcaraz, término de la villa de Aina.

AGUAS BELAS, V. S. de Portugal, provincia de Estremadura, comarca de Thomar. J. O., vereadores y demas ofic. de justica, 238 vec., 1,217 hab., 1 parr., 4 erm. Sit. en terr. bajo, rodeada de un bosque de castañ. y de muchos otros arbolea frutales de todas especies, y regado de muchas fuentes que hacen su situacion agradable. Dist. 2 leguas E. de la villa de Thomar.

AGUAS CALDAS, L. Ab. de España, en Aragon, partido de Benavarre, obisp. de Barbastro. A. O. que egerce la jurisdiccion civil y criminal, 2 vec., 20 hab. Dista 9 leguas de Benavarre.

AGUAS CANDIAS, V. R. de España, en Castilla la Vieja, provincia y arz. de Burgos, part. y merind. de Bureba. A. O., 28 vecinos, 119 hab., 1 parroquia. Dista 8½ leguas de la cap. Contr. 908 rs. 14 mrs.

AGUAS DULCES, Ald. S. de Esp., prov. y arz. de Sevilla, part. de Estepa. A. P., 170 vec., 743 hab., 1 parr. Sit. en terreno alegre junto al arroyo de su nombre; conf. con Gilera, el Rubio y térm. de Osuna. Prod. muchos granos, vino y aceite. Dista 5 leg. de la cap. Contr. 8285 rs. 19 mrs.

AGUAS MESTAS, Felig. ord. de Esp., en Galicia, prov. de Orense, obisp. de Lugo, jurisd. de Quiroga y encomienda de este nomb. J. O., 25 vec., 124 hab., 1 parr. que comprende las aldeas de Cobas y Parada. Sit. en la confluencia de los dos rios Sil y Lor, á la derecha del primero, é izquierda del segundo; a 2 leg. O. S. E. de la cab. de part. Su sit topográf. es al S. O. a la falda de una de las varias colinas que forman esta comarca. La ald. de Cobas esta á 500 varas N. N. E. de la princ., y la de Parada á la der. del Lor. Sus prod son los mismos que los de Quiroga (*Véase*).

AGUAS SANTAS (Santa Marina), Felig. Ab. y S. de España, en Galicia, provincia y obisp. de Orense, jurisd. de su nombre. J., O., 180 vecinos, 1,011 hab. repartidos en las ald. de Lsyoso, Souto, Turzas, Ducid, Arméa, Pazo, Vila, Otero de Laje y Tosende, 1 parr. Sit. en una montaña suave y elevada por la parte del N., que domina el valle de la Ravida; pais muy saludable y delicioso para el verano. Abunda de ricas aguas, y produce cent., maiz, algun trigo, lino, habas, castañas, patatas, toda clase de verduras y frutas, yerba, robles, gan. vac., de cerda y algun lanar. Ind., se dedican las mugeres a hilar lino para telas, y lana para sus vestidos. En este pueblo hay un santuario magnífico donde se venera el cuerpo de Santa Marina, mártir de Galicia; es muy devoto y concurrido de los fieles, particularmente el dia 18 de julio. Dista ½ de legua de Allariz, 2 de Orense y 1 de Junquera. Contr. 3200 rs. y 4 mrs.

AGUAS SANTAS (San Joaquin de), Felig. R. de Esp., en Galicia, prov. y obisp. de Lugo, jurisd., de su nombre. Correg., 40 vec., 298 hab., 1 parr. de la que son anejas las aldeas de Sucastro, Camoira, Carvalledo, Livoreiro, Devesa, Codesseda, Chanzela, Cebral, Montezelo, Balias y Villares. Contr. 1194 rs. y 1 mr.

AGUAS SANTAS (San Vicente de), Felig. E. de Esp., en Galicia, prov. y arz. de Santiago, jurisd. de Quinta. J. O., 101 vec., 547 hab., 1 parr. Sit. en terr. mon-

tañ. á 4 leg. S. E. de la cap., 1 ' N. E. del Padron, y 2 ½ E. de Noya. Estos trea pueb. forman un triangulo cuyas puntas son Santiago al E., Padron al S., y Noya al O. Las parr. que hay desda este pueblo á la capital, en cam. recto, son Urdilde, los Angeles, Ortoño, Viduido y Larañó. Al Padron: Leroño. S. Miguel Dacosta, Herbogo, Rois y Oin. A Noya: las de Hermedélo, San Justo de Tojosouto, Vilacoba, Lesende y Lousame. Todas ellas tienen los mismos prod. que los de Agnas Santas, y son maiz, cent., mijo, menudo, habas y patatas. Contr. 2,800 rs. Derec. cnag. 662 rs.

AGUAS SANTAS (Santa Maria de), Felig. S. de España, en Galicia, prov. de Santiago, jurisd. de Cotovad. J. O., 184 vec., 213 hab., 1 parr. Contr. 4,400 rs.

AGUATON, L. R. de Esp., prov. de Aragon, part. y obisp. de Teruel. A. P., 50 vec., 2[illegible]2 hab., 1 parr., 1 pósito. Sit. en terr. muy quebrado; conf. con los pueb. de Bueña, Argente, Camañas y el santuario de Ntra. Sra. del Castillo. Prod. 3,800 fanegas de trigo, 1,500 de cent., 800 de cebada, 1,400 cabezas de gan. lan., 600 corderos de eria, 150 arr. de lana. Dist. 7 leguas de Teruel. Contr. 2,461 rs. y 2 mrs.

AGUA VIVA, V. Ord. de Esp., prov. de Aragon, partido de Alcañiz, arz. de Zaragoza. A. O., 300 vec., 1,250 hab., 1 parr., 1 pósito. Sit. en una hermosa vega que forma un plano inclinado y riega el r. Guadalopé, el cual pasa a dist. de ¼ leg. A ¼ de ella corre tambien el rio Algeiez ó Valenciano. En su igl. hay una magnifica capilla en que se venera 4 sagradas formas prodigiosamente preservadas de un incendio. Produce trigo, cebada, aceite, buenas judias, melones y seda, a saber: vino 30,000 cántaros por quinquenio, seda de 3 a 4,000 libras, panizo 1,000 cahices, judias 500 y cerca de 1,000 de trigo. Dist. 4 ½ leguas de Alcañiz y 16 S. de la capital. Contr. 11,857 rs. y 30 mrs.

AGUA VIVA, L. S. de Esp., prov. de Guadalajara, part. y obisp. de Sigüenza, ducado de Medinaceli. A. P., 80 vec., 347 hab., 1 parr. 1 pósito. Sit. en terreno bastante llano que produce trigo de buena calidad, ceb., avena y algunas legumbres, gan. lanar y poco monte; conf. con los pueb. de Verilla de la prov. de Soria, Radona, Blocona y otros de la de Guadalajara. Dista 5 leguas de la cabeza de part., 12 da Soria y 3½ de Medinaceli, con quien contribuye.

AGUA VIVA, L. R. de España, prov. y obispado de Santander, part. de Laredo, junta de Samano. A. P., 176 vecinos, 1,000 habitantes, 1 parroquia.

AGUDA, L. R. de España, provincia de Asturias, concejo de Gijon; 34 vec., 135 habitantes que pertenecen a la parr. de Genero ó Ceñero (*V. este art.*).

AGUDA, V. R. de Portug., prov. de Estremadura, comarca de Cbao do Couce; 1 parr., 25 vec. Sit. en una sierra; su term. consta de 118 vec., 517 hab., y es muy abundante de frutas, particularmente manzanas, peras, pérsicos y ciruelas que, secas y convertidas en pasas, se despachan con mucha utilidad de los naturales; hay tambien 1 ermita.

AGUDA, L. S. de Esp., prov. de Cataluña, corneg. de Cervera, obisp. de Urgél. A. O., 28 vec., 132 hab., 1 parr. Sit. en un cerro cuyas faldas estan cultivadas, y en ellas prod. trigo y vino. Dist. 21 hor. de Barcelona y 5 ½ de Cervera. Contr. 2,227 rs. 5 mrs.

AGUDELO (San Martin da), Felig. S. de Esp., en Galicia, prov. y arz. de Santiago, jurisd. de Peña-Flor. J. O. 116 vec., 494 hab., 1 parr. Sit. en el estremo E. del arcip. de Salnés; conf. por N. con Romai, por S. con Portela y por O. con Nogueira. Sus productos son los que se contienen en el art. Salnés, con la escepcion de tener muy poco ó ningun vino. Contr. 3,000 rs.

AGUDO, V. Ord. de Esp., prov. de la Mancha, part. de Ciudad-Real y campo del Orden de Calatrava, arz. de Toledo. A. O., 565 vec., 1,600 hab., 1 parr., 1 hosp., 345 casas de morada, entre ellas 23 de buenas proporciones. 2 posadas. Sit. en un valle ameno de 3 leg. de circuito, 1 ½ de E. á O. y 1 de N. á S.; muy abundante de aguas, rodeado de sierras y de montes de jara, de encina y alcornoques. Es el último pueblo de esta prov. en sus lim. de Estremadura con quien conf. por O. y con el pueb. de Tamurejo que esta a 1 leg.; por S., con inclinacion al E., esta la villa de Almaden del Azogue y la aldea de Valdemenco. Prod. gan. cabr. y lan., granos, todo género de frutas y buenos vinos. Ind., tel. de lienzo para el consumo de los hab. Dist. 15 leguas de la cap., 56 de Madrid, 44 de Granada y 7 hor. de cam. milit. de

Saceruela, en la calzada que desde aquella va á Badajoz por el corral de Calatrava y Abenojar. En el tránsito se pasa 1 arroyo sin puente, el rio Saceruela por vado regular, luego otro arroyo, 2 veces el r. Agudo tambien por vado, y últimamente otros 2 arroyos sin encontrarse pueblo alguno. Desde Agudo al límite de la capitanía general de Castilla la Nueva con Estremadura hay 1 ½ horas de camino militar, y á los ½ se pasa el rio Agudo por un buen vado. Contr. 20,914 rs. y 30 mrs.

AGUEDA, R. de España, nace en las alturas de Navas-frias, atraviesa todo el partido de Ciudad Rodrigo, hasta desaguar en el Duero, en el térm. de la Fregeneda; pasa por Ciudad Rodrigo é inmediato á San Felices de los Gallegos. Su curso es de S. á N., y recibe todas las aguas de las vertientes del N. de la sierra de Gata, las del O. de las Jurdes y de las demas sierras que hay desde la frontera hasta Ciudad Rodrigo. Divide á España de Portugal desde la Bouza hasta la Fregeneda, recibiendo antes el Turones. En tiempo de verano es vadeable por todos lados; pero en el invierno facilitan la comunicacion los tres puentes de Villar, Ciudad Rodrigo y San Felices de los Gallegos, con la barca de Mariblas, en el térm. de la Fregeneda. Sus marg. desde Saelices hasta el Duero, son elevadas y peñascosas. En todo el curso de este rio hay cantidad de molinos y aceñas, particularmente en las inmed. de los pueblos. Se incorpora con el Duero junto a Vilvestre. A ½ legua del Agueda se sigue el Aguiar, que viene de las inmed. de Almeida.

AGUEDA, V. de Portugal, provincia de la Beyra, comarca de Aveyro; 1 parr. con 543 fuegos. Sit. no lejos del camino de Porto á Coimbra; goza de una alegre campiña; esta comprendida en el término de Aveyro, y tiene un gran puente sobre el rio de su nombre. Dista 2½ leguas de Aveyro, en la marg. del r. de su nombre, no lejos del Vouga.

AGÜELA (San Mamed de), Felig. S. de Esp., en Galicia, prov. de Lugo, jurisd. de Peibas. J. O., 12 vec., 70 hab., 1 parr., de la que son anejas las ald. de San Mamed y Parrocha. Contr. 53 rs. y 12 mrs.

AGUENZA, Ald. de España, provincia de Asturias, concejo de Aller, parroquia de Moreda (*V. este art.*).

AGUERA, Aldea de España, prov. de Asturias, concejo de Sicro, parroquia de Anes (*V. este art.*).

AGUERA, Pueblo de España, prov. de Asturias, concejo de Oscos, (San Martin da) (*V. este art.*).

AGUERA, L. de España, provincia de Asturias, concejo de Regueras (las), parroquia de Trasmonte (*V. este art.*).

AGUERA, L. de España, provincia de Asturias, concejo de Grado, parroquia de Pereda (*V. este art.*).

AGUERA, L. de España, provincia de Asturias, conc. y arcip. de Cangas de Tineo, de la parr. de Cibuyo (*V. este art.*).

AGUERA, Parr. de Esp. prov. de Asturias, conc. y arcip. de Cangas de Tineo; arcedianato de Tineo; una de las comprendidas en el cot. de Cangas, obisp. de Oviedo; 14 vec., 57 hab., 1 iglesia. Los veeinos estan en los lugares de Agnera, donde hay un puentecito de piedra sobre el rio del Coto y Santiago de Peñas.

AGUERA, L. de España, prov. de Asturias, concejo de Tinco, parroquia de la Barca (*V. este art.*).

AGUERA, Ald. de España, prov. de Asturias, conc. de Tineo; 7 vec.; 29 hab., parroquia de Arganza (Santa Maria da), (*V. este art.*).

AGUERA, Ald. de España, provincia de Asturias, conc. de Corvera, de la parr. de Solis (*V. este art.*).

AGUERA, Ald. de España, prov. de Asturias, concejo de Prado, parroquia de Muñas (*V. este art.*)

AGUERA, Ald. de Esp., prov. de Asturias, concejo de Llanera, parr. de San Cucao (*V. este art.*). Sit. al S. del concejo

AGUERA, Parr. de Esp., provincia de Asturias, conc. y arcip. de Miranda, obisp. de Oviedo (*V. este art.*).

AGUERA, L. R. de Esp., prov. y arz. de Burgos, merind. de Montija, correg. de Villar-cayo. Reg. P., 27 vec., 126 hab., 1 parr. Sit. en una llanura rodeada por todas partes de montes, en el camino real que conduce á Laredo. Por el N. O. tiene una elevada torre al principio del monte Cerneja, en que se crian muchos jabalíes, lobos y corzos. Corre por su O. el rio de los Tornos ó la Canal, que es el que pasa por las inmed. de Bercedo y Quintanilla Sopeña. Prod. granos y legumbres secas, abundancia de pastos y ganados. Ind.,

una ferreria que solo trabaja en tiempo de invierno, en cuya estacion se fabrican 1,000 quintales de fierro; 2 molinos harin. Dist. 17 leguas de la capital. Contr. con la merindad.

AGUERA DE TRUCIOS, L. R. de Esp., prov. y obisp. de Santander, part. de Laredo, Junta de Samano y Castrourdiales. A. O., 30 vec., 134 hab., 1 parr. aneja de Otañes (*V. Samano, valle*). Sit. en el cam. real que conduce desde Santoña á Burgos, entre Ventorrillo ó Meson de la Canal y Villasante, á ¼ legua de ambos. Dist. 27 leguas de Burgos. Contr. con la Junta.

AGUERAS (San Vicente marta de), Parr. de Esp., prov. de Asturias, concejo y arcip. de Quiros, arcedianato y obisp. de Oviedo; 66 vec., 335 hab. en toda la felig., 1 iglesia parr. Sit. en la rivera del rio principal que de S. á N. atraviesa el conc., y sigue el camino que dirige desde Asturias á Castilla por el puerto de Ventana, á 4 leg. y ½ de la ciudad de Oviedo. Conf. por N. con la de Aciera, por S. con térm. de la de Bermiego y Casares, por E. con los montes y puerto de las Andruas, y por O. con término de la de Casares y Aciera. Comprende esta parroquia los lugares de Cortina, Villaorille, y el anejo Tene; tambien comprende esta parr. las Ventas del Coto y del Cuerno. Cortina se halla a la izq. del camino qne dirige al puerto de Ventana y derec. ó banda orient. del rio grande. Las Ventas del Coto y del Cuerno en el mismo cam. Villaorille á la parte Oc. del rio, la mitad del lugar de Aciera, y el anejo de Tene, sit. entre el cam. que por el puerto de las Andruas entra en este concejo y el principal ya mencionado, los cuales se juntan en Barzana, cab. del conc. Villaorille, annque muy sombrío porque le ciñe por S. y O. una alta peña; tiene con todo eso heredades de escelente calidad, pero escasea en prados y pastos. Tiene sit. á la falda de una alta peña, tiene tambien heredades y pastos de mediana calidad; pero la actividad y constancia en el trabajo de sus vecinos las hacen producir bien.

AGUERIA, L. de Esp., prov. de Asturias, conc. de Castropól, 3 vec., 16 hab., parr. de San Juan de Moldes (*Véase*).

AGUERIA (Santiago de), Parr. de Esp., prov. de Asturias, cap. del concejo de Tudela, arcip. de Lena de Yuso, arcedianato de Gordon, obispado de Oviedo; 106 vec., 500 hab. en toda la parroquia, 1 igl. parr. Sit. á las riveras del rio Nalon que atraviesa sus térm. y á las faldas de montes ásperos poblados de hayas y robles qne la ciñen por S.; conf. por N. con la de Box y cot. de Bendones, por S. con la de Riaño y jurisdiccion de Ollaniego, por E. con la mencionada de Riaño, por O. con la de Manzaneda. Se compone esta parr. de las ald. de Tudela, Anieves ó Trasuoreña, Llana (la), Quintanilla. El primero se halla bellamente sit. á la izq. del rio sobre la vega que se estiende por este lado, y á su frente tiene sobre el Nalon un puente que llaman de Tudela. Tambien se denomina Agueria; tiene título de villa y es capital del concejo. Anieves está al E. de Tudela en conf. de Langreo y á la izq. del Nalon, donde tiene una presa de piedra y varios molinos harineros. La cosecha principal de los vec., es trigo, escanda, maiz, habas y castañas, cuyo total se calcula en 3,000 fanegas. Contrib. 555 rs. y 6 mrs.

AGUERIAS (las), Ald. de Esp., prov. de Asturias, concejo de Quiros, obisp. de Oviedo; 1 parr., 39 vec., 152 habit. Contr. 261 rs. y 16 mrs.

AGUERO, L. R. de Esp., prov., obisp. y part. de Santander, merind. de Trasmiera, Junta de Cudeyo. Proc. P., 34 vec., 153 hab., 1 parr. Dist. 28 ½ leguas de Burgos. Contr. con la Junta.

AGUERO, L. S. de Esp., provincia de Aragon, part. de Cinco Villas, obisp. de Jaca. A. O., 148 vec., 854 hab., 1 parr., 1 pósito. Sit. en terr. escabroso, defendido de los aires N. por un grupo considerable de peñas, donde hubo un castillo en tiempo de los Sarracenos; conf. por el E. con Murillo, por S. con Santa Olaria, por E. con Biel, y por el N. con Salinas y S. Felices. Todos de iguales ó semejantes prod. que son trigo, cebada, avena, vino y aceite. Tiene buenos pastos donde se crian ganados gruesos y menudos en número de 30,000 cabezas. Ind. carboneria, Dist, 8 leguas de Hos. Contr. 7,383 rs. y 8 mrs.

AGUES, L. de Esp., prov. de Asturias, conc. de Sobrescovio, parroquia de San Andres (*V este art.*).

AGUEYRO, L. de Esp., prov. de Asturias, concejo de Ivias; 15 vec., 67 hab., parroquia de Cecos (*Véase*).

AGUIAR, Merind. de Esp., prov. de Leon, part. de Ponferrada, comprende su jurisd. 22 pueb. con A. O. y un gob. para toda ella. Su vecind. puede verse en los respectivos artic. Los prod. comunes á todos sus pueblos son la castaña, el centeno, vino, legumb., alguna fruta, y en varios de ellos, la cria de ganado lanar. Su ind. está reducida á tres berrerías que hay en San Vicente de Leira, Arnado y Arnadelo. La mayor parte estan situados en rivera y otros en la montaña. Pertenecen en lo espiritual los mas á la Abadía de Villafranca del Vierzo, y los restantes al obisp. de Astorga; y cada uno tiene su parroq. matriz ó filial. Contr. 1,175 rs. y 24 mrs. Derec. enag. 734 rs. y 28 mrs.

AGUIAR, V. S. de Portugal, prov. de Alentejo, comarca de Evora, 1 parroq., 84 fuegos. A. O., y tiene fuero. Sit. en el cam. real de Beja a Ebora, 4 leguas. S. de esta última ciudad, y 7 N. E. de la primera, en terreno elevado que domina una despejada llanura; abund. en granos y pastos. Fue prior en esta villa el célebre Andres Resende que tanto ilustró las antigüedades Romanas de Portugal.

AGUIAR (San Loanzo da), Felig. S. de España, en Galicia, prov. de Lugo, jurisd. de Otero de Rey. J. O., 26 vecinos, 155 hab., 1 parr. de la que es aneja la aldea de Picato y el coto de Saa, aldea distinta con justicia en ella. Contr. 175 rs. y 23 mrs.

AGUIAR-DA PEÑA, V. de Portugal, prov. de Tras-los-montes, comar. de Villa-Real, cab. de concejo, y se llama tambien *Vila-ponca de Aguiar*. J. O., 3 Vereadores y otros ministros, 1 parr., 201 vec. y en el resto del concejo otras 11 parr. Dist. 10 leguas E. de Guimaraens, y 4 N. de Villa-Real. Está sit. en los conf. de las dos prov. de entre Duero y Miño, y la capital de provincia en un ameno valle que forman las sierras de Falperra y Sandoño, ramos del Maraon; compónese de una sola y larga calle de buenas casas, en que vive mucha nobleza, y un cast. de poca consecuencia. El pais abunda en granos, vino y frut., miel, cera y buenos jamones.

AGUIAR DE LA LASTRA, L. S. de España, prov. de Leon, part. de Ponferrada, cab. de la merind. de su nombre Abad. de Villafranca del Vierzo. Gob. y 2 A. O. para toda la merind, 13 vec., 52 hab., 1 parr. aneja de Portela, 1 pósito. Sit. en la inmed. del rio Sélmo que desagua en el Sil, á 4 leguas S. O. del dicho Villafranca. Produce castañas, centenos vino, legumbres y alguna fruta. Confina con los pueb. de Cabarcos, San Vicente de Lera y Friéra. Dist. 7 leguas de la cab. de part. Contr. con la merindad.

AGUILA (al), Desp. R. de España, prov. de Salamanca, partido de Ciudad-Rodrigo, campo de Argañan. Sit. á 4 leguas de la cab. de part.; confina con Fuentes de Oñoro, Espeja, Nava de Avel y Pozobello, cuyos dos últimos pertenecen á la prov. de Estremadura. Produce granos, legumbres y ganados.

AGUILAFUENTE, V. S. de España, provincia y obisp. de Segobia, Exenta. A. M. y O., 210 vec., 875 hab., 1 parr., 1 pósito. Es villa muy antigua que llamaron *Bagila Fuente*. Se celebró en su igl. parroquial un sínodo dioc. el año 1472, donde se decretaron estatutos muy importantes, principalmente contra la profanidad de los ecl.; confina con Zarzuela del Pinar; Fuente Pelayo y San Bartolomé ó Cuadón. Produce granos, legumbres, ganados y pastos. Dist. 6 leguas de la cap. Contr. 19,519 rs. y 27 mrs. Derec. enag. 480 rs. y 32 mrs.

AGUILAR, Valle de Esp., prov. de Navarra, de la merind. de Estella, dióc. de Calaborra. Consta de las villas de Aguilar, Azuelo, Cabrero, Desojo, Espronceda, Genevilla, Poblacion y Torralba, cuyos vecindarios se hallaran en sus respectivos artículos. Confina por N. y O. con Alava, por E. con el valle de Lana y la Berrueza, y por S. con el part. de Viana. Ademas de las 8 villas que quedan referidas, comprende el lugar de Marañon.

AGUILAR, V. de Esp., prov. de Navarra, valle de su nombre, merind. de Estella, dióc. de Calahorra; 122 vecinos, 348 hab., 1 parr. y 1 aldea. Sit. en las faldas de los montes de San Jorge, que estan á su N.; conf. por E. con Azuelo y por O. con Yecora, de la prov. de Alava. Gozan los vecinos el fuero de los de Viana y celebran mercado todos los martes. Produce de 13 á 14,000 robos de granos.

AGUILAR, L. R. de Esp., prov. de

Aragon, part. y obisp. de Teruel. A. P., 112 vec., 436 hab., 1 parr., 1 pósito. Sit. en un bajo cerro de peña, cerca del rio Alfambra que desagua en el Guadalaviar; conf. con los pueb. de Jorcas, Ababux, Camarillos y Mirabete. Produce 2,000 fan. de trigo, 4,600 de cent., 2,200 de ceb. y av., 5,000 cab. de gan. lan., 2,300 corderos, 800 arr. de lana; se crian ademas algun becerro y algo de yeguar. Dist. 5 ½ leg. de Teruel. Contr. 7,830 rs. y 24 mrs.

AGUILAR, L. R. de España, prov. de Aragon, part. de Benavarre. obisp. de Lérida. A. P., 26 vec., 72 hab., 1 parr. (*V. la descrip. general del partido*). Dist. 6 leg. de Benavarre. Contr. 1,789 rs. 30 mrs.

AGUILAR, L. Ecl. de Esp., prov. de Cataluña, corregim. de Manresa, obisp. de Vich. A. O., 48 vec., 260 hab., 1 parr. Sit. en terr. escabroso y lleno de piedras que incomodan mucho al labrador y á los caminantes; conf. por el E. con Rafadell, por O. con Boijados y por el N. con Castelltalar. Produce trigo, legumb. y vino, un poco de gan. lan., y los árboles mas comunes son los pinos y robles. Dist. 17 hor. de Barcelona y 5 de la cab. de part. Contr. 2,484 rs. y 9 mrs.

AGUILAR, L. de Esp., prov. de Asturias, concejo de Lena; 10 vec., 45 hab., parroquia de Loredo (*Véase*).

AGUILAR, V. S. de España, prov. de Soria, part. y obisp. de Calahorra. A. M. de primera clase y otro O. con 2 ald. de jurisd.; 320 vec., 1,400 hab., 1 parroquia, 1 pósito. Es tit. de condado y está sit. al N. de un antiguo castillo á cuyo pie corre el rio Alama que riega una agradable y fértil vega. Produce trigo, ceb., av., cañamo, lino, alub., patat. y todo género de hortal. gan. lanar y vac. Todas sus inmediaciones son montañas de romerales, por lo que los habitantes se dedican á criar colmenas, y muchos al comercio. Dist. 9 leguas de la capital. Contr. 5,706 rs.

AGUILAR, BASELLA Y CLUA, L. E. de Esp., provincia de Cataluña, corregim. de Cervera, obispado de Urgel. A. O., 30 vecinos, 150 hab., 1 parr. Sit. sobre un peñon en frente del rio Segre. Produce trigo, legumb., vino, aceite, bellota y pastos. Dist. 25 hor. de Barcelona y 10 de Cervera. Contr. 2,118 rs. y 12 mrs.

AGUILAR, HOSPITAL Y CATLLERI, L. S. de España, prov. de Cataluña, corregim. de Cervera, subdeleg. de Berga, obisp. de Solsona. A. O., 9 vec., 41 hab., 1 parr. Sit. a dist. de 21 y ½ hor. de Barcelona, y 6 de la cabeza de part. Produce trigo, legumb. y vino. Contrib. 1,741 rs. y 32 mrs.

AGUILAR DE ANGUITA, L. S. de Esp., prov. de Guadalajara, part. y obisp. de Sigüenza, ducado de Medinaceli. A. P., 26 vec., 119 hab., 1 parr., 1 pósito. Sit. en terr. pedregoso sobre la carretera que de Madrid conduce a Zaragoza; confina con los pueblos de Anguita, Alcolea y Carbajosa (*V. Iniestola*). Prod. pocos granos y gan. Dist. 3 leguas y ½ de Sigüenza. Contr. con el ducado.

AGUILAR DE BUREBA, V. R. de España, prov., arz. y partido de Burgos, cuadr. de Cameno. A. O., 35 vecinos, 153 hab., 1 parr. Dist. 8 leguas de la cap. Produce granos, pastos y algun ganado. Contr. 1,875 rs. y 16 mrs.

AGUILAR DE CAMPO, V. S. de Esp., prov. de Palencia, part. de Carrion, arz. de Burgos, cab. de la jurisd. de su nombre. A. M. de primera clase y otro ord.: 234 vec., 767 hab., iglesia coleg. y única parr.; existe tambien la que fue de Sta. Cecilia y otra que fue de San Andres, 1 conv. de premostratenses con parr., otro de monjas, 2 hosp., uno para enfermos y otro para 12 mugeres impedidas, 1 pósito. Caja de correos. Sit. á la márg. izq. del rio Pisuerga, en un valle espacioso y ameno; conf. por N. con Matalbaniega, por E. con Cabria, por S. con Valeria, y por O. con Valle Espinoso, cuyos 2 últimos estan a la otra parte de rio. Tiene esta villa murallas aunque muy deterioradas. Sobre la plaza y gran parte de la villa, pasa un arroyo perenne de agua, cuyo alveo y márgenes son de piedra de sillería. Produce trigo de varias especies, ceb., legumb., garb., yeros, titos, arbejas, lent., lino, patat., yerba con la que se mantiene toda clase de gan. Ind. varios mol. y 1 fáb. de harinas. Dist. 15 leg. de la cap. y 11 de la cab. de part. Desde Cervera de rio Pisuerga hay 6 ½ hor. de marcha milit. en cuyo interm. se encuentran Rueda, Salinas de Rio Pisuerga, Renedo de Zalima y Cenera. Y desde Reynosa hay 8 hor. pasando por Fuenbellida, la venta nueva, la de Mata Porquera, Canduela y Quintanilla de las Torres.

Es patria de Gaspar Ramirez de Sobremonte, doctor de medic. en Valladolid y su catedrático de vísperas en aquella universidad; fue médico de cámara del Sr. D. Felipe IV; escribió muchas obras medicas, entre ellas: *de Febribus intermittentibus Lethalibus; de crisibus Diebus decretoriis, et urinis, et variarum rerum promptuaria*; en folio, impreso en Leon de Francia, 1671.

AGUILAR DE CAMPOS, V. R. de Esp., provincia de Valladolid, part. de Rio-seco, obisp. de Leon. A. M., 253 vec., 1,275 hab., 3 parroquias, 6 beneficiados, 1 conv. de fr. franc., 1 hosp, 1 pósito. Sit. en un declive al O. con un castillo arruinado que en otro tiempo, por su grandeza, se llamó Campo Mayor. Produce trigo, ceb., vino y todo gén. de frutas; abunda de aguas. Dista 10 leg N. E. de la cap., 14 S. de Leon, 42 N. de Madrid. Contr. 13,329 rs. y 12 mrs.

AGUILAR DE EBRO, L. S. de Esp., prov. de Aragon, part., corregim. y arz. de Zaragoza. A. O., 14 vec., 58 hab. Sit. en un llano de monte á la orilla del rio de su nombre, y le baña una caudalosa acéquia propia de la villa de Pina. Produce trigo, ceb., maiz, algo de aceite, pastos y prados para ganado lanar y yeguas de vientre. Dist. 6 leguas de la cap. Contr. 894 rs. y 32 mrs.

AGUILAR DE MONTUENGA, L. S. de España, prov. de Guadalajara, part. y obisp. de Sigüenza, ducado de Medinaceli. A. O., 174 vec., 813 hab., 1 parr. aneja de Montuenga. Sit. al pie de las sierras de su nombre; conf. con Arcos, Absnades y Montnenga. Produce pocos granos, frutas, legumbres, patat. y nabos. Dist. 7 leg. de la cab. de part. y ¼ de Medinaceli. Contr. con Montuenga.

AGUILAR DE TERA, L. R. de Esp., prov. de Valladolid, part. de Benavente. A. P. . 31 vec., 143 hab., 1 parr., 1 pósito. Sit. cerca del rio de su nomb.; conf. con los pueblos de Miceréces, Valverde, Navianos de Valverde, Villanazar y Mozar que estan del otro lado del r. Produce trigo, ceb., cent., lino, vino y pastos para gan. lan. Contr. 353 rs. y 19 mrs. Derec. enag. 340 rs.

AGUILAR DE LA FRONTERA (Ipagro) V. S. de Esp., prov. y obispado de Córdoba, partido de Montilla. A. M. de primera clase y 2 ordinarios, administ. subalt. de lot.; 2,900 vec., 11,057 hab., 1 parr. que tiene por aneja la de barrio de zapateros, 1 conv. de fr., 2 de monjas, 1 hosp., 11 erm., 1 ant. castillo con una profunda mina, 1 pósito, 5 posadas, 55 cortijos, 5 caser. de olivares, 17 de huertas y 46 de viñas. Hay en esta villa inscrip. y antig. romanas. Sit. en lo alto de una loma, en cuya falda por N. y S. se halla tambien una parte de su poblac. á orilla del rio Cabra. Su terr. es de los mas feraces de la prov., y se compone su térm. de 23,601 fan. de tierra fructífera: de ruedo y en cortijos 5,808, de olivar 6,753, de viñedo, 1,000, de monte alto 10,000, y de regadio 60; ascendiendo el valor anual de sus frutos á 775,233 rs. A orillas del cam. que va á Puente don Gonzalo, hay una laguna llamada de Soñar que tiene ½ leg. de diametro y cuya profundidad se ignora. Produce toda clase de granos y semillas, vino, aceite, lino y sedas. Tambien abunda en pastos con los que se mantiene gan. caballar, mular, asnal, vacuno, lanar, cabr y de cerda. Ind. 4 fabr. de lana, 11 de alfar. y yeso, 4 de aguardiente, 1 mol. harin., 62 de aceite y tiendas de abacería y quincalla, alg. curtidurías y muchas zapaterías que es uno de sus art. de comm. Tiene por armas una águila coronada con las alas abiertas, que con sus garras sostiene un collar y el toison de oro, y en su pecho un escudo en campo de Oro con 3 bandas encarnadas. Dist. 7 leg. de la cap. y 1 de la cabeza de part. Contr. 185,000 rs.

AGUILAREJO, Desp. de Esp., prov. y part. de Valladolid; 1 vec., 6 hab. Dist. 2 ½ leg. de la cap. Contr. 211 rs. y 23 mrs.

AGUILAREJO, Desp. S. de España, prov. de Córdoba. A. O.

AGUILAS (El puerto de las), (Urci), en Esp., sobre la costa del mediterr., prov. de Murcia, part. de Lorca, obispado de Cartagena. Es de Real., sujeta al correg. de la cab. de part.; 526 vec., 1818 hab.; tiene 1 castillo y 4 baterias. Es puerto habilitado para la exportacion al estrangero y cabotage, bastante cómodo y seguro para toda clase de embarcaciones, y de él salen bastantes cargadas de trigo, sosa, barrilla y esparto, de que abundan sus inmed. Fue antiguam. mucho mas poblado, puesto que se han encontrado varios monumen-

tos y antig. romanas qne lo comprneban. Tiene 2 iglesias peqneñas, 1 posada, agnas bnenas y ab nndantes. Dist. 8 bor. y ¼ de Almazarron, sin qne en el intermedio haya mas que alg. peqneñas cas. de campo, y 5 leg. de cam. milit. de Lorca, en cuyo intermedio se encnentra nn ventorrillo, y se atraviesa el camino de los Valencianos, cerca de la torre del Obispo; 4 de Vera, 2 ¼ de la Cortijada de Pulpi, 1 del Castillo de Torreros, 6 de Almazarron y 11 de Cartagena. El puerto de San Juan de las Aguilas, en la costa del Mediterr., merece particular atencion á causa de poderse abrigar en él mas de 100 buques mayores y menores, y tener facil entrada á todos vientos, con bnen fondo y 24 varas de profnndidad. La altura donde se halla el castillo hace formar 2 ensenadas que llaman comunmente Puertos de Levante y Poniente, abrigándose en el primero, ó del E., la mayor parte de las embarcaciones que huyen del viento fuerte qne viene del O.; y con las circunstancias espresadas está favorecido por el castillo del mismo nombre, al pie de cuya altnra está la nueva poblac. con 100 vec.; y su término jnrisd. que se estiende hasta 2 leguas en todas direcciones, abraza sobre 2,000 almas. La produccion es muy escasa; tiene 10 ó 12 almacenes bastante capaces; las calles son rectas, y las dos principales se enfilan con el pnerto de Poniente; a la parte N. de la poblac., y S. del Monte de la Fuente, hay agua en abundancia de que hacen aguada las embarcaciones. El castillo está elevado como 100 varas sobre el nivel del mar, dominando al cerro de la Fnente, y tiene su entrada por el N. O. Es de figura circnlar, cerrada por la parte de O. por la gola, con nu pequeño frente de fortificacion, en cuya cara esta la entrada por un pnente levadizo, elevado como 16 pies sobre la puerta principal. Se comunica en direccion de O. á E. por nn cam. cubierto con la batería baja circular que domina al mar, y con otras 2 peqneñas que hay á la izq. y al pie del castillo en union con el camino cubierto. Parece de construccion moderna, es capaz de 100 hombres, puede repararse facilmente y tiene la ventaja de los socorros marítimos. A 1 leg. E. del pnerto está el de Cope, en el cual tiene la ciudad de Lorca sus Almadrabas en una grande ensenada llamada Calabardina; la pesca que comunmente se coge en él es atnn emperador, albacoreta, bonito y melva, de la cnal no solo se abastece el pueblo, sino qne tambien snrte á otros muchos; á otra legua al O. está el castillo de Torreros, en donde principia la costa y provincia de Granada, y concluyen los lím. de la de Murcia.

AGUILERA, V. S. de Esp., en Castilla la vieja, prov. de Burgos, part. de Aranda, ob. de Osma. A. O., 157 vec., 823 hab., 1 parr. Mny cerca de la v. hay 1 conv. de religiosos franc. recol., con el tit. de *Domus Dei*, donde se veneran reliquias de S. Pedro Regalado. Sit. á ½ leg. S. E. de Gumiel del Mercado (*véase*). Los pueb. conf. son Gnmiel de Inzan, Quintana del Pirio, Villanueva de Gumiel, Villalba y Sitio de Ventosilla. Produce de 5 á 6,000 fan. de grano. Dist. 2 leg. de la cap. Contr. 1,449 rs. y 30 mrs. Derec. enag. 2,365 rs. y 8 mrs.

AGUILERA, L. S. de Esp., prov. de Sória, obisp. de Sigüenza, part. de Berlanga. A. P., 9 vec., 36 hab., 1 parroquia aneja de Bayngag de Abajo. Contr. 213 rs. y 14 mrs. Derec. enag. 84 rs. Dist. ½ de leg. de la cab. de part. y 9 de la cap.

AGUILERA (la), L. R. de Esp., en Castilla la Vieja, prov. de Palencia, part. de Reynosa, en el concejo mayor de Val de Arroyo, arz. de Burgos; Reg. P. Su poblac. está incorporada en el art. del concejo con qnien contr. Sit. á la márgen izq. del Ebro; conf. con los pueblos de Elsno, las Rozas, Medianedo y Valdearroyo. Sus prod. son los qne estan indicados en el art. Reynosa. Dist. 1 ½ leg. de la cab. de part.

AGUILO, L. S. de Esp., provincia de Cataluña, corregim. de Cervera, obisp. de Vich. A. O., 55 vec., 239 hab., 1 parr. Su sit. y prod. se hallaran en el art. Montargull (*Véase*). Produce trigo y vino. Dist. 17 hor. de Barcelona y 4 ½ de Cervera. Contr. 6,649 rs. y 20 mrs.

AGUILON, V. R. de Esp., en Aragon, part., corregim. y ara. de Zaragoza. A. O., 1 parr., 1 pósito; 263 vec. y 926 hab. Sit. en nna llannra, y los granos de este pueb. son de esceleute calidad, en cuyo cultivo se ocnpan los vecinos, y tambien en la carbonería. Dist. 7 leguas de la cap. Conf. con Tosos, Fuandetodos, Azuara, Herrera y el Santuario de Ntra. Señora del Aguila. Contr. 18,122 rs. y 14 mrs.

AGUILLÓ, L. S. de Esp., en Castilla la Vieja, prov. de Burgos, cuadr. de Val de Lauri, condado de Treviño, obisp. de Calahorra y la Calzada. Reg. P., 11 vec., 51 hab., Dist. 19 leg. de la cap. (*V. Treviño*). Contr. con el condado.

AGUILLON DE ABAJO, L. de Esp., prov. de Asturias, conc. de Taramuudi; 5 vec., 22 hab., parr. de *San Martin de Taramundi* (*Véase*).

AGUILLON DE ARRIBA, L. de Esp., prov. de Asturias, conc. de Taramundi; 7 vec., 26 hab. parr. de *San Martin de Taramundi* (*Véase*).

AGUIMEZ, V. Ep. de Esp., en la Gran Canaria, con 5,463 hab., de la cual se intitulan señores los Ob. de la Isla; 1 A. P. y otro O. que nombraba el señor Obispo, 1 parr., cuyo curato pasa por el mejor de Canaria; 1 conv. de fr., 4 erm. Está sit. al S. E. de la Isla, en un llano, á 1 leg. del mar y 2 de buen cam. de Telde; con bastantes casas arruinadas y otras esparcidas por las inmediaciones. Entre Telde y Aguimez queda el espacioso y cómodo puerto de Gando, tan célebre en lo ant., donde hubo 2 combates con los ingleses en el año de 1741. La jurisd. se estiende á todas las personas repartidas en los pagos siguientes: Carrizal, el Ingenio, Guayadeque, la Cumbre, Temisas, Toscon, Cornadillos, Roque de Guayro y la Angostura.

AGUINAGA, Barr. de Esp., del part. de San Sebastian, señ. de Vizcaya, á 1 leg. de esta ciudad al S., á la or. del r. Oria; entre la comunidad de Zubieta y la villa de Usurbil, cerca del monte de Andatza. Es lugar de unos 13 vec. y 57 hab. que todos son labradores.

AGUINAGA, L. R. de Esp., prov. de Navarra, valle de Gulina, en el 2.° part. de la merindad y obispado de Pamplona, arcip. de Araquil; 9 casas, 66 hab., 1 parr., 1 ermita Sit. en un recuesto y próximo á montes por O., á la der. del arroyo que baja de Cia; conf. con Irurzun, Sarasate y Larrumbe. Su monte principal es la Trinidad de Perga, y en su térm. hay abundancias de fuentes y manantiales. Dist. ¼ de leg. N. de Gulina, y 3 leguas N. O. de Pamplona.

AGUINAGA, Anteigl. de Esp., prov. de Guipúzcoa, part. de Eybar; tiene A. O.; su poblacion es 24 caseríos con 70 hab., 1 parr. Tambien hay un barrio del propio nombre en la dicha provincia, partido de San Sebastian.

AGUINAGA, L. de Esp., en Navarra, valle de Arnasgoiti, tercer partido de la merind. de Sangüesa, obisp. de Pamplona. A. O. por turno de casas, y un dip. para todo el valle, á eleccion de los pueblos; 2 casas, 18 hab., 1 parr. Sit. en terr. pendiente rodeado de montes por todas partes, á 1 leg. de Zunzarren por O. y 6 ½ N. O. de Sangüesa. Produce granos.

AGUINAGA, L. de Esp., prov. de Alava, herm. de Ayala, obisp. de Calahorra; 16 vec., 77 hab. A. O., 1 parr.; confina por E. con Mendeica, por S. con la sierra llamada de Salvada, por O. con Añes, y por N. con Menoyo.

AGUINALIÚD, L. Ecl. de Esp., prov. de Aragon, part. de Benavarre, obisp. de Lérida. A. O., 59 vec., 250 hab., 1 pósito. Sus prod. son los que estan indicados en el artículo de la cab. de part. de la cual dista 2 leg. Contr. 4,027 rs. y 8 mrs.

AGUINO, L. de Esp., prov. de Asturias, concejo de Somiedo, parroquia de Aguino (*V. este art.*).

AGUINO (SAN TIAGO DE), Cot. jurisd. y parr. de Esp., prov. de Asturias, conc. y arcip. de Somiedo, arcedianato de Grado, ob. de Oviedo; 43 vec., 250 hab., 1 igl. parr. y 1 capilla. Sit. en terr. mont. y frio, pues en algunos meses no goza del sol; conf. por N. con la parr. de Villar de Vildas, con térm. de la de Gua y montes comunes del conc., por E. con la Pola, Gua y Caunedo, y por O. con la de Villar de Vildas. Se estiende su térm. ½ de leg. de N. á S. y 5 de E. á O. Una gran porcion de terr. es infructífera, áspera y peñascosa; otra aun mas considerable está reducida á pastos y montes poblados de robustas hayas, robles, fresnos, tejos y avellanos brabos, y es muy corta la parte destinada al cultivo. Consta esta parr. de los lugares de Aguino y Perlunes. El primero está sit. al S. O., y como á ½ leg. de la Pola de Somiedo, cap. del conc., y le baña un riach. que, naciendo en los altos de Perlunes y sitio llamado el Paramo, baja á unirse con el de la Pola cerca de esta villa. El segundo, colocado al S. del primero, y en sitio muy montañoso, tiene la misma capital. Prod. trigo, centeno, habas negras, muy pocas blancas, maiz, poca escanda, patat., lent., arb., algar. y navos. Los hombres y las

mugeres se ejercitan en hacer medias y en la cria de ganado vacuno, lanar y cabrio. Contr. 407 rs. y 20 mrs. Derechos enag. 131 rs. y 11 mrs.

AGUIONES (Santa Maria de), V. Ecl. de Esp., en Galicia, prov. y arz. de Santiago, jurisd. de Vea. A. O., 70 vecinos, 345 hab., 1 parr. Su sit. y prod. se hallarán en el art. Vea San Jurge. Contr. 950 rs.

AGUIRÓ, L. S. de Esp., prov. de Cataluña, corregim. de Talarn, obisp. de Urgel. A. O., 7 vecinos, 31 hab., 1 parr. Produce cent. y pastos. Ind. ganad. Dist. 47 ½ hor. de la capital, y 8 ½ de Talarn. Contr. 1,939 rs. y 8 mrs.

AGUIRRE, Desp. de Esp., en la herm. de Lacha y Barria, prov. de Alava. El antiguo pueblo pertenecia a la abadesa y monasterio de Santa Maria de Barria. Don Alonso XI por su privilegio dado en Burgos a 22 de mayo de la era 1383, año 1345, hizo libre a este monast y a sus lugares de *Aguirre* y *Alacha*, de pechos, derec., fonsaderas, servicios, etc.

AGUIS, Felig. R. y Ab. de Esp., en Galicia, prov. y obisp. de Orense, jurisd. de Ginzo de Limia. J. O., 120 vecinos, 517 hab., 1 parr. compuesta de 5 aldeas. Sit. en el valle de Fontearcada, en terr. algo montañoso; conf. por N. con Aspéras, por E. con Louréces, por S. con Pejéyro y por O. con el dicho Fontearcada (*V. Limia*). Produce cent., lino, algun trigo y maiz, castaña y leña. Contr. 1,588 rs.

AGUIYAR, L. de Esp., prov. de Asturias, conc. de Castropól; 12 vec., 51 hab., parr. de Santiago de Abrés (*Véase*).

AGULO, L. S. de Esp., en Canarias, isla de la Gomera, con A. O. Se llamó en otro tiempo Angúlo, por ser un valle que solo tiene 2 entradas angostas. Fertilizan su térm. 2 arroyos perennes, con cuyas aguas trabajan 2 mol. y se llena 1 estanque para regar sus pomares y huertas. Hasta el año de 1739 era de la jurisd. de Hermigua. Tiene igl. parr. bien adornada, con cura de provision del señor Ob.; muchos baldios para pastos, buenas fuentes y espesos montes llamados las Rocas de sobre Agulo. Tambien es famosa la montaña de Cherepin. Suelen cogerse 1,500 fan. de trigo, 1,000 de maiz ó millo; 400 pipas de vino, 300 libras de seda, muchas papas ó patat., y hames ú hort.; tiene bastante caza de aves, ciervos y gatos silvestres. La playa de las Sepulturas es su principal surgidero, y por allí han solido embarcarse algunos maderos de palo blanco y barbusano para las ingenios de Adexe en Tenerife. Estan sujetos á su jurisd. los pagos de Lepe, que lindan con el mar, el Cabo y Piedragorda, en donde hay viñas y colmenas.

AGULLANA, L. R. de Esp., prov. de Cataluña, correg. de Figueras, obisp. de Gerona. A. O., 135 vec., 572 hab., 1 parr. que tiene por anejas las ald. de Estrada y Bajól, y cada una tiene su igl. Sit. en la carret. que conduce de Gerona á Francia, á las faldas de los Pirineos, en terr. áspero y de inferior calidad; conf. por el E. con Desprach, por el S. con Cammany, por O. con Darnius y por el N. con Francia. Aunque su térm. es bastante quebrado, le hacen producir con el riego de los muchos arroyos que bajan de los Pirineos. Produce trigo, legum., vino, aceite, cent. y hort., lo necesario para el consumo del pueb., y mucha avellana, bellota y corcho de que hacen tapones en abundancia. Hay minas de hierro. Dist. 36 hor. de la cap. y 4½ de la cab. de part. Contr. 12,333 rs. y 30 mrs.

AGULLENT, V. R. de Esp., prov. y arz. de Valencia, part. y subdel. de polic. de San Felipe. A. O., 257 vec., 920 hab., 1 parr., 1 conv. de fr. dom., 1 hosp., 1 erm. Este pueb. se llama universidad, que segun el historiador Escolano es un medio entre villa y lugar. Sit. en el valle de Albayda, en el sitio mas alto de todas las poblaciones, por lo que goza de unas vistas muy placenteras. Al pie de la montaña nace 1 abundante fuente, de la cual se llevan por un aqueducto aguas para 4 fuentes del convento y para otras 3 repartidas por la poblacion. La restante sirve para 1 molino y para el riego. Produce 1,800 fan. de trigo, 2,700 de ceb., 11,000 cántaros de vino, 600 arrob. de aceite y 7,000 de algar. Dist. 12 leg. S. O. de Valencia y 3 leguas S. de San Felipe. Contr. 22,808 rs.

AGULLÓ, L. S. de Esp., en el principado de Cataluña, corregim. de Lérida, obisp. de Urgel. A. O., 5 vec., 22 hab., 1 parr., 1 pósito. Produce trigo, vino, aceite y pastos. Dist. 38 ½ hor. de Barcelona, y 13 ½ de Lérida. Contr. 1,187 rs. y 4 mrs.

AGUSTIN (Santa Maria de), Felig. S. de Esp., en Galicia, prov. y obisp. de Lugo, jurisd. de Castro Verde. J. O., 8 vec., 45 hab., 1 parr. Su sit. y prod. son

iguales á los de Riomol (*Véase*). Contrib. 261 rs. y 22 mrs.

AGUSTINEZ, Desp. R. de Esp., prov., part. y obispado de Salamanca, cuarto de Baños; 2 vec., 7 hab., 1 parr. Sit. á orilla del rio Guébra; conf. con Oteruelo de D. Andres, Buenabarba, Añaya y Gallegos de Guébra. Produce granos, legumbres, pastos y ganados. Dist. 8 leguas de la capital. Contr. 74 rs. y 33 mrs.

AHEDILLO, L. R. de Esp., prov. y arz. de Burgos, herm. de Villafranca de Montes de Oca. A. P., 16 vec., 85 hab., 1 parr. Dist. 6 leguas de la capital. Contr. 420 rs. y 10 mrs. Derec. enag. 128 rs. y 30 mrs.

AHEDO, V. R. de Esp., prov. y arz. de Burgos, part. de Bureba, cuadr. de Pradano. A. O., 9 vec., 41 hab., 1 parr. Sit. al S. O. y á ¼ de leg. de Galvarros, entre hermosas arboledas y con buenas aguas. Tiene una pequeña dehesa propia para ganado. (*V. Caborredondo*). Dist. 6 leguas de la capital. Contr. 78 rs. y 18 mrs.

AHEDO DE ABIECO, Desp. R. de España. provincia de Soria, Sexmo de Téra. A. P.

AHEDO DE LINARES, L. R. de Esp, provincia y arz. de Burgos, merind. de Sotos Cuebas. Reg. P., 27 vec., 103 hab., 1 parr. de la cual es anejo Linares. Para su sit. y productos (*V. los art. Sotos Cuevas, Cornejo y Cogullos*); esta en una altura llana. Dist. 17 leguas de la capital. Contr. con la cabeza de la merindad.

AHEDO DE RAZON, Desp. R. de Esp., provincia de Soria, Sexmo de Tera. A. P.

AHEDO DEL BUTRON, Ald. R. de Esp., provincia y arz. de Burgos, merind. de Valdivieso. A. P., 52 vec., 217 hab., 1 parr. Sit. en un hondo cercado de 4 cuestas bastante elevadas que principian desde el mismo pueblo, y entre una y otra hay cañadas y caminos; conf. con Dobro, Porquera, Tubilleja y Tudanca, que estan a las or. del Ebro. Produce granos y gan. Ind. canteria. (*Véase Valdivieso merind. y el art. Tudanca*). Advirtiendo que este pueb. produce buen trigo, y monte de ayas. Dist. 10 leguas de la capital. Contr. con la merindad.

AHEDO DE LAS PUEBLAS, L. R. de Esp, prov. y arz. de Burgos, corregim. de Villarcayo, merindad de Valdeporres. Reg. P., 46 vecinos, 209 hab., 1 parr Su sit. y prod. se hallarán en el art. Villavés. Dist. 15 leguas de la capital. Contr. con la cabeza de la merindad.

AHIGAL, Ald. S. de España, prov. de Salamanca, partido y obisp. de Ciudad-Rodrigo; corresponde a la jurisd. de la villa de San Felices de los Gallegos. A. P., 110 vec., 330 hab., 1 parr., 1 pósito. Sit. á las inmed. del r. Agueda, en terr. quebrado, y próximo ó casi en los mismos Arribes, muy escaso de agua y bastante enfermo; atraviesa por él un arroyuelo muy profundo. Produce muy pocos granos, patatas, frut., hort., ganado lan. y vac. Ind. telar de lienzo (*V. Lumbrales*). Dist. 7 leguas de la cabeza de part. Contr. 7,890 rs. y 16 mrs.

AHIGAL (al), Ald. S. de Esp., prov. de Estremadura, part. de Cáceres, obisp. de Coria, jurisdiccion de Granada. A. P., 242 vec., 1,004 hab., 1 parr., 1 pósito. Sit. en un llano rodeado de olivares; pasa a dist. de 2,000 pasos el r. Palomero, sobre el cual tiene un puente de piedra, aunque no corre en el verano. A la ½ leg. está el r. Alagon bastante caudaloso, donde hay una barca de tránsito; conf. á ¼ de leg. con el Guijo de Granadilla, y á ½ con Santibañez el bajo, ambos de igual sit. y prod., que son trigo, ceb., cent., av.s garb., aceite, bellota y pocos pastos. Ind. alguna fábr. de jabon. Dist. 27 leg. de la capital y 7 de Coria.

AHIGAL, L. S. de España, prov. y obisp. de Salamanca, Roda de Villarino. A. P., 1 parr., 35 vec., 146 hab. Pertenece al Condado de Ledesma. (*V. este art.*); confina con los pueblos de San Felices, Redonda y Sobradillo. Está sit. en una lastra que declina en ladera casi imperceptible; pasa por medio del pueblo un arroyuelo que solo se forma de las vertientes lluviosas, y corre durante el invierno. Produce bellota, leña, cent., patatas y abundante caza. Dist. 12 leg. de la cap. y 6 S. O. de Ledesma. Contr. 742 rs. y 19 mrs. Derec. enag. 285 rs. y 13 mrs.

AHIN, L. S. de Esp., prov. de Valencia, part. de Castellon, obisp. de Tortosa. A. O., 72 vec., 330 hab., 1 parr. El nombre de este lug. es de orig. arab.; está sit. en uno de los terr. mas montuosos y escabrosos de esta prov., sus hab.

son todos labradores. Produce trigo, maiz, vino y aceite. Industria 3 fábr. de aguard. Dista 9 leguas de la capital y 6 de la cab. de partido. Contr. 2,134 rs.

AHIR, L. S. de Esp., prov. y arz. de Valencia, part. y subdelegacion de policía de Morella; 250 vec., 772 habitantes. Es uno de los pueblos del valle de Almonacir, con A. O.; sus vecinos son muy industriosos, y cogen trigo, ceb. y otros granos, vino, sedas, fruta y hortaliza. El nomb. de este L. es de orig. arab. Dista de Valencia 9 ¾ leg. hácia el N. y 20 ¼ de Morella. Contr. con el valle 8,587 rs.

AIBAR, Valle del primer partido de la meriad. de Sangüesa, en Esp., prov. de Navarra; conf. por E. con el valle de Onsella de la prov. de Aragon, por S. con la V. de Caseda, por O. con el valle de Orba, y por N. con los de Ibargoiti y Urraul bajo. Se compone de las villas y lugares siguientes: Abaiz, Arteta, Aibar, Ayesa, Caseda, Eslaba, Ezprogui, Gallipienso, Guardalain, Guetadar, Julio, Leache, Lerga, Loya, Lumbier, Morionos, Peña, Rocaforte, Sabalza, Sada, Usumbel, Izco y Javier, cuyos vecind. se hallarán en sus respectivos art. Está rodeado el valle por N., S. y O. de una mont. que por algunas partes es de 1 leg. de elevacion; y aunque sigue y cierra por el E., quedan dentro de la prov. de Navarra algunos LL. de la de Aragon; solo el de Izco que es de este valle, está sit. fuera de la mont., aunque á su falda por la parte que mira al N. No tiene mas division que la abertura por donde se introduce el r. Gnla entre N. y O. en el puente de Jesus, y L. de Liedena del valle de su nombre, y por E. y desaguadero del rio Aragon, entre S. y O. al pie de la V. de Gallipienzo, con cuya agua muele 1 mol. harin. en esta V.; otro en la de Caseda, y se riega la huerta de esta última. Todos los demas pueblos abundan de muchas fuentes que nacen en sus térm. y montes. La cab. es la V. de Aibar, que está en el centro del valle, y todo él distrib. en 3 barrancos formados de 2 montañas, que tienen su orígen en la que cierra al valle por O., antes de llegar al térm. de la V. de Aibar, por manera que el centro viene á ser una llan. con comunic. á las que ocupan los pueb. sit. en los 3 barr. referidos.

AIBAR, Arcipreatazgo del obispado de Pamplona, en España, prov. de Navarra que se compone de los mismos pueblos, que quedan espresados en el valle.

AIBAR, V. R. de Esp., en Navarra, primer part. de la merind. de Sangüesa. Es cab. del valle de su nombre, obispado de Pamplona. A. O. por el virey á propuesta de la V., 1 parr. basílica de Santa María, 1 hosp., 240 vec., 1,084 hab., 194 cas. Sit. en una grande elevacion y orillas del r. Aragon por la parte del N. á ½ hor. de dist. Tiene 1 sierra muy alta poblada de árboles; hay 1 fuente muy abund., y el clima es saludable y benigno. Produce trigo, vino, aceite, ceb. y av. Ind. gan., 1 mol. har. y 5 de aceite; este pueb. tiene asiento y voto en las córtes generales; conf. con el L. de Izco, que está al fin de la sierra llamada Vizcaya, en la carretera de Pamplona á Lumbier y Sanguesa. Dist. de esta última poco mas de 1 hora E., y lo mismo de Rocaforte; por O. ½ hora de Leache y ¾ de Sada; por S. 1 ½ horas de Caseda y 3 de Gallipienso; el patronato de esta igl. lo componen el párroco, alc. y 4 reg.; el alc. es sorteado de los inseculados de la bolsa de alc.; de 3 sorteados que se proponen al virey, elige y nombra este al que gusta; los 4 reg. son sorteados tambien de la bolsa de inseculados de reg. y estos son propuestos al virey.

AIDI, L. S. de Esp., provincia de Cataluña, corregim. de Talarn, obisp. de Urgel. A. O., 7 vecinos, 35 hab., 1 parr. Sit. en terr. montañoso; conf. por el E. con Ribera, por el S. con Tirbia, por O. con Llaborsi y por el N. con Surri. Produce cent. y pastos. Dist. 53 hor. de Barcelona y 14 de Talarn. Contr. 1,021 rs. y 29 mrs.

AIGUAFREDA, L. S. de Esp., prov. de Cataluña, corregim. y obisp. de Vich. A. O., 66 vec., 367 hab., 1 parr. Sit. en terr. llano á la or. del r. Congost; conf. por el E. con Brull, por el S. con Tagamanert, por O. con Valldeneso y por el N. con Centellas. Produce trigo y legumb. Dista 11 y ½ horas de Barcelona y 4 y ½ de Vich. Contr. 5,128 rs. y 17 mrs.

AIGUAMURCIA Y LAS POBLAS, L. Ab. de España, prov. de Cataluña, corregim. de Villafranca, obisp. de Barcelona. A. O., 80 vec., 400 hab., 1 parr. Sit. en una llanura á orillas del rio Gaya; linda por el E. con Alba, con Vilarrodona; por el S. y por O. con lo Plá. Prod. trigo,

egumbres, vino y aceite. Dista 17 leguas y ½ de Barcelona, y 7 ½ de Villafranca. Contribuye 2,146 rs. y 5 mrs.

AIGUAVIVA, L. R. de Esp., prov. de Cataluña, correg. y obisp. de Gerona. A. O., 65 vec., 257 hab., 1 parr. Sit. en terr. llano; conf. por el E. con Fornells, por el S. con Salitja, por O. con Estanyol, y por el N. con Vilablareia. Produce trigo, legumb., vino y aceite. Dist. 18 ½ horas de la capital y 1 ½ de la cabeza de partido. Contr. 21,288 rs. y 18 mrs.

AIGUAVIVA, Ald. S. de Esp., prov. de Cataluña, corregim. de Villafranca, obisp. de Tarragona. A. O. Su vecindario va con el de Monmell, y asciende á 48 vecinos, 196 hab. Sit. en un llano; linda por el E. con Marmella, por el S. con Monmell, por O. con Alba, y por el N. con Selma. Produce trigo y legumb. Dist. 14 ½ horas de Barcelona y 4 ½ de Villafranca. Contr. 722 rs. y 4 mrs.

AIGUES, L. de Esp., prov. de Valencia, part. de Alicante; 150 vec. Sit. entre montes é inmediato á Busot y al monte Cabeso. En sus alturas se encuentran vestigios de minas y piritas, que parece deben seguir por lo interior del monte, como lo indica el calor de las aguas que brotan por sus faldas y raices. Hay allí muchos manantiales de igual naturaleza, entre los cuales se distingue el llamado de la Cogolla y el de los baños, contiguo á este pueb. En todos es el agua cristalina y de buen gusto, ó bien tiene un olorcillo de azufre; su temper. asciende á 32 grados de calor, y nace en sitios mas altos que la loma caliza, donde se hallan esparcidas las habitaciones de la poblac. Repútanse saludables aquellas aguas, y por tanto acuden de varios pueb. para bañarse en ellas ó beberlas, en especial las de la Cogolla, que se creen preferibles. Hay allí un baño reducido á una pieza de 3 ½ varas de diametro, precedida de dos como antecámaras; á todas estas piezas comunica el agua tal calor, que en muy pocos minutos sudan copiosamente los que allí entran. Como es único el baño, toman su vez los concurrentes para entrar, y despues se retiran á unas pobres casas edificadas en aquel recinto, en donde sufren mil incomodidades. Los vec. de Aigues cogen trigo, ceb., maiz, almendra, garr., higos, barrilla, aceite, vino y todo género de frut. Tambien hay en aquellos contornos varias plantas medicinales.

AIJON, Desp. de Esp, provincia de Estremadura, partido de Trujillo (*Solo existen las ruinas*).

AILACAR, L. R. de España, prov. y arzobispado de Granada, part. de Ujijar, anejo de Pitres (*Véase*).

AILAGAS, L. R. de Esp., prov. de Soria, part. de Ucero, y uno de los 10 lugares de este part., que corresponde al obisp. de Osma. A. P. con subordinacion al A. M. de la villa de *Ucero*; 37 vecinos, 185 hab., y dista 6 leg. y ½ de la cab. de part. y 11 de la cap. Tiene 1 parr. aneja de Fuentecantales, con quien conf. por N.; por E. con el arcip. de Caltañazor, por S. con Valdemaluque, y por O. con Valdeavellano. (*V. Osma, obispado*).

AILALE, L. de Esp., prov. de Asturias, concejo de Abrés; 10 vec., 43 hab., parr. de San Martin de Abrés (*Véase*).

AILANES, L. S. de Esp., provincia y partido de Santander, valle de Zamanzas. Reg. P., 20 vec., 87 hab., 1 parroquia y 1 erm. en medio de 2 barrancos. Sit. en terreno mont. (*V. Villanueva y Tudanca*) advirtiendo que en este pueblo se crian muchos robles y toda especie de frut. Dist. 11 ½ leg. de la cap. Contr. con el valle.

AILES, Coto red. de Esp., provincia de Aragon, part. y correg. de Zaragoza. (*V. Villanueva de la Huerva*).

AILES, Ald. S. de Esp., provincia de Aragon, partido y corregimiento de Zaragoza. A. O., 8 vecinos, 26 hab. Dista 4 leguas de la capital.

AILLON (La comunidad de), Jurisd. de Esp., prov. de Burgos, compuesta de 2 villas, 35 lugares y 4 despoblados sujetos al A. M. de primera clase que ejerce jurisdicion preventiva en la villa de su nombre, y en todos los demas lugares del partido, con el A. O. de la misma, y en la otra villa con el suyo: los vecindarios, situacion y productos de los pueblos se hallarán en sus respectivos artic. Contr. 62,855 rs. y 22 mrs. Derec. enag. 7,800 rs.

AILLON, V. R. de Esp., provincia de Burgos, part. de Aranda, obisp. de Sigüenza. A. M. de primera clase, 247 vec., 1,114 hab., 2 parr., 2 conv. de monjas, 1 de fr. catramuros, 1 hospital que en la actualidad está cerrado por haberse vendido sus fincas. En tiempo de los roma-

nos se llamó Halon, y la conquistn Marco Fulvio. Está situada en una llanura al pie de la cuesta de Tonda, y sierra de Buyo, en el conf. de la prov. de Guadalajara, del rin Riaza, y mas á la orilla del rio Grado que baja de sus montes á incorporarse con el Riaza, y fertiliza su vega, muy abundante de trigo, ceb. y demas granos, nueces y pastos. Se crian gan. lan. y cabrio. Contr. 16,433 rs. y 1 mrs. Derec. enag., 4,438 rs. y 21 mrs.

AILLON, L. R. de Esp. prov. y part. de Soria, Sexmo de San Juan, obisp. de Osma. A. P., 21 vec., 105 hab.; es anejo de Pedraza. Sit. en una llanura amena; conf. por N. con la Rubia, por N. O. con Pedrazas, por O. con Bnitrago, por S. con los Villares, y por E. con Aldea el Señor. Produce trigo, cebada, yeros, avena, guisantes y alg. lentejas. Dist. 2 leg. de la cap. Contr. 265 rs. y 19 mrs.

AILLONES, Villa Ord. de Esp. prov. de Extremadura, part. de Llerena, priorato de San Marcos de Leon. A. O., 475 vec. 1,900 habitantes, 1 parr., 1 hosp. 1 pósitn. Sit. en terr. llanu al E. de Llerena, junto al arroyo de la Corbacha; su clima es saludable, tiene buenas aguas y tierras de labor; sus prod. son trigo y cebada. Dist. 19 leg. de la cap., 2 de la cabeza de partido, 22 de Cáceres y 65 de Madrid. Contr. 14,346 rs. y 7 mrs.

AINA, V. R. de España, prov. de la Mancha, part. de Alcaraz, arz. de Toledo. A. O. En el orden eccles. corresponde al arz. de Toledo, y es uno de sus últimos pueblos á la parte vecina al reino de Murcia; 1 parr., 456 vec., 1,539 hab. 1 pósito. Sit. en térr. áspero y de mal piso; pero la fertiliza el rio Mundo que pasa por su pie y hace sus campos muy amenos y deliciosos, abunda de pesca, y en particular de angnilas y trucbas. Sus cosechas son trigo, ceb. centeno, avena, garbanzos, miel, seda, vino, aceite, cáñamo, panizo, patatas y otros; tiene abundantes y buenas frutas, como son: higos (que desecan con primor), granadas y melocotones. Ind. 6 mnl. harineros para los cuales labran escelentes piedras, lienzo de buena calidad, colchas de lana labradas de colores, pañetes entrefinos, estameñas, manufact. de esparto crudo y cocido, pero no telas. Dist. 29 leg. de la cap., 8 de la cab. de part., 3 de las Peñas de San Pedro y 19 de Murcia. Desde Elche hasta esta villa hay 3 hor. y ½ de cam. millt., en cuyo interm. se pasa la rambla del Derramadero y ntra. Contr. con Elche 28,887 rs. y 16 mrs.

AINCIOA, L. de Esp., prov. de Navarra, del valle de Erro, del 2.° part. de la merind. de Sangüesa, arcip. de Anué, obisp. de Pamplona; 1 Alc., Diputado y Regidor, 12 casas, 81 hab., 1 parr. Está situada á la falda de un monte, y confina por N. con Arrieta, por E. con Saragueta, por S. con Lusarreta; todos tres lugares del valle de Arce, y por O. con Olondriz. Su cosecha consiste en trigo, cebada y otros frutos menores.

AINEILLE, L. S. de Esp., provincia de Aragon, partido y obispado de Jaca; A. O., 16 vecinos, 61 habitantes, 1 parroquia. Situado á 1 legua de Jaca; conf. con los pueblos de Otal, Espierre, Barbenúta, Verguta y Escartin. Sus productos son los que estan indicados en el art. Jaca partido. Contr. 1,118 rs. y 22 mrs.

AINET Y BESAN, L. S. de Esp. prov. de Cataluña, corregim. de Talarn., obisp. de Urgel; A. O., 23 vec. 84 hab., 1 parr. que tiene por aneja á Besan, con 4 vec., 18 hab. Sit. en terr. montañ. que produce centeno y pastos; hay una fragua de hierro. Dist. 56 hor. de la capital y 17 de Talarn. Contr. 3,546 rs. y 24 mis.

AINET DE VALL DE CARDOS, L. S. de Esp., prov. de Cataluña, corregd. de Talarn., obisp. de Urgel, A. O., 6 vecinos, 24 hab., parr. aneja de Lladros. Sit. en terr. montañ. y sus vec. se dedican á la agricultura. Produce centeno y pastos. Dist. 56 hor. de Barcelona y 17 de Talarn. Contr. 940 rs. y 26 mrs.

AINETO, L. R. de España, provincia de Aragon, partido y obispado de Jaca, A. P., 16 vecinos, 72 habitantes Situado en terreno montuoso á 7 leguas de Jaca, cerca de la sierra de Guara, en los confines del part. de Huésca; lindando con términos de Socorum, Solanilla, Luséra y Abellada. Sus productos son los indicados en el part. Contr. 1,118 rs. y 22 mrs.

AINSA, V. R. de Esp., prov. de Aragon, part. y obisp. de Barbastro. A. O., 58 vec., 350 hab., 1 parr. de buena fábr. que se titula Insigne Colegiata, 1 pósito. Fue corte de los reyes de Sobrarbe. Sit. al estremo de una espaciosa llanura en el

confluente de los rios Cinca y Ara. Está murada y tiene un antiguo cast. con una magn. plaza, y el ant. palac. de los reyes muy arruinado, que aun demuestra magnificencia. Produce cáñamo, lino, frutas, granos y legumbres. Ind. 1 tinte, Paga e Contr. 4,027 rs. y 8 mrs. Dist. 7 leg. de Barbastro, 18 bor. de Jaca, 6 y ½ de Matidéro y 6 ½ de Campo, 12 de Benasqua y 12 de la frontera de Francia; á ½ leg. de dist. está la memorable cruz de Sobrarbe, puesta sobre una columna de piedra que imita al tronco de un arbol, rodeada de otras 8 columnitas que sostienen una media naranja, todas de órden dórico con un enrejado esterior de hierro. Esta es el sitio donde el rey Don García Jimenaz ganó una batalla contra los Moros, de la cual se siguió la toma de Aynsa que fue el primer pueblo que se ganó á los Sarracenos, quedando declarada por cab. de los reinos de Aragon y Navarra, por haber comenzado en esta parte la conquista de España despues de su pérdida. El referido cast. es un cuadrilongo sit. sobre una montaña al O. y á 51 varas de la villa, entre los espresados rios que con dificultad pueden vadearse, y se reunen casi al pie de la montaña. Lat. 42° 7', long. 16° 42'. Tiene por armas una cruz de Gules sobre una encina verde.

AINZOAIN, L. R. de Esp., prov. de Navarra, primer part. y obisp. de Pamplona, que corresponde á la jurisdiccion de Cendea de Ansoain; 1 parr., A. O., 18 casas y 148 hab. Sit. en una llanura á la falda del monte Ezcaba y ½ de legua del r. Arga; conf. con Berriogar, Berriosaso y Berrioplano. Dist. ½ leg. de la cap.

AINZON, V. abad. de Esp., prov. de Aragon, part. de Borja y arz. de Zaragoza. A. O., 120 vec., 909 hab., 1 parr., 1 cast. arruin. que domina la villa. Sit. á la márg. del rio Luchar que la rodea en la mayor parte, y pasa por dentro de ella. Su territ. es muy delicioso y agradable por estar plantado de árboles y con muchos huertos contiguos á las mismas paredes de las cas., en los que hay muchos arboles frutales. La huerta aunque pequeña es muy fértil en trigo, cáñamo, lino, havichuelas, aceite y vino: sus montes son tan dilatados que con sus yerbas podrán mantenerse sobre 12,000 cab. de gan., porque ademas de lo vasto de ellos, tienen sus vec. el der. de hacer pacer sus gan. en los lugares de Bureta, Amber, Talamantes, Tahuenca, Borja, Rueda y parte del de Trasobares que dist. de esta villa 4 leg. Tiene por armas 3 estrellas sobre campo azul. Dist. ½ leg. de Borja. Contr. 8,501 rs. y 28 mrs.

AINZU, Union de la prov. de Guipúzcoa, que comprende las villas de Alquita y Anoceta, sin que tengan otras relaciones que la de poder enviar un procurador juntero á las que celebra la provincia, y votar en las juntas en nombre de los dos pueb.; pero regularmente envia cada lugar su procurador, y tiene asimismo un A. O. Vota esta Union con 29 fuegos, 10 por Anoceta y 19 por Alquiza, y ocupa el asiento 39 en las juntas generales.

AIRA DE PEDRA, L. S. de Esp., prov. de Leon, part. de Ponferrada, abadía de Villafranca. A. P., 60 vec., 160 hab., una parr. Sit. entre dos grandes montañas, á orillas del rio que baja de Burbia, dividido en tres barrios, y este sirve para el invierno. Tiene una fuente min. de hierro. Para el verano hay los dos barrios á donde van á morar los hab., en una llanura deliciosa que forma la montaña, con escelentes aguas y praderías. Produce ganado vacuno y lanar, cent., poco lino, patat., castañas, nueces y nabos. Ind. alg. telares de lienzo, y cestos cuadrados ó de costilla.

AIRE, Sierra de Portug. (*V. el artículo Sierras*).

AIRELA, L. de España, prov. de Asturias, conc. de Graudas de Salime; 6 vec., 28 hab. parroquia de Graudas (*Véase*).

AISA, Valle de Esp., prov. de Aragon, en la frontera de Francia; conf. por N. con el de Aspá, por E. con el de Borau, por S. con Aragon, y por O. con el de Aragües. Tiene 3 ½ leg. de longitud, menos de una de latitud y 8 y ½ de circunferencia. Su lim. con la front. de Francia no escede de ¼ de hora, en el cual está el único paso ó comunicacion que tiene con aquel reino, llamado Garganta de Aisa, el cual es muy estrecho, cubierto de nieve la mitad del año, y áspero en todos sentidos; pero se comunica directamente con los mismos pueblos que diremos en el valle de Aragües, y dista cerca de ½ de leg. del puerto de la Trinchera y 2 ½ de su cap. Aisa. No se compone mas que de 3 pueb., que son, este y los de Sinués y Espósa. Le atraviesa en su long. el r. Estarrun, á cuyas marg.

estan situados. Su jurisd. se estiende hasta la dicha garganta, y está encajonada entre 2 estribos muy asperos, que solo por sus estremos tienen comunicacion con los laterales. Hay en estos montes muchas minas de hierro y cobre.

AISA, V. R. de Esp., prov. de Aragon, part. y obisp. de Jaca, cab. del valle de su nombre. A. P., 48 vec., 258 hab., 1 parr. Sit. á 2 ½ leg. de la frontera de Francia, 1 de Borau, y otro tanto del puerto de Camfranc. A 1 leg. mas arriba de esta villa tiene su nacim. el rio Estarrún, el cual despues de atravesar en toda su longitud el valle de este nombre, va á incorporarse con el rio Aragon, en el campo de Jaca. Terr. fragoso y áspero y de poquisimos productos (*V. Aisa, valle*). Dist. 3 leg. de Jaca. Contr. 4,027 rs. y 8 mrs.

AISUALA, Deap. R. de Esp., prov. de Aragon, part. y obisp. de Jaca. Reg. P. Sit. cerca del r. Ar; conf. con Yósa, Ayérve, Vergua y Escartin. Sus prod. son los indicados en el art. Jaca.

AITANA, Monte de Esp., prov. de Valencia, cuya altura compite con la de Peñagolosa, y es mayor que la de los demas montes de la prov. Para examinarlo se sube desde el cast. de Penaguila por el puerto de Todons; se llega á los primeros cintos ó cortes en ¼ de hora, y aunque muy bajos, comparados con la cresta del monte, es tal su altura, que desde ellos se descubre una estension inmensa hácia O. Quedan en una grande profundidad las lomas, barrancos y llanuras que desde Alcoleja y Benasau siguen hasta Mariola, descubriéndose de un golpe el condado de Concentayna, el cast. de esta villa, Moncabrer, y mas lejos Caroche con las montañas de Enguera. Divierte aquel conjunto de objetos; pero admiran las producciones que en tal altura, privada enteramente de riego, cubren el suelo escelentes trigos, ceb., mucho maiz, y mayor cantidad de garb., con tanta lozanía como en los campos mas fértiles y privilegiados. La tierra es allí de un color blanco oscuro, menos gredosa que la de Penagnila; los campos estan en cuestas suaves, y algunas son rápidas, á donde no pueden subir ni hallerlas, y por eso se hacen á brazo todas las labores. Continúan el cultivo y las cuestas, y se va dejando á la izq. el collado y puerto de Confrides: seguido hacia E. por Serrella, se llega á la fuente de la Teja, donde empiezan á verse los cortes sept. de Aitana, tan altos y pelados que ni permiten paso alguno para subir á la cumbre, ni aun casi acercarse para observar las pocas plantas que vegetan en las hendeduras. El piso es pedregoso é incómodo por la multitud de cantos y cascajo acinados en cuesta, sobre los cuales se camina mas de ½ hora hasta llegar á la única y mala senda que conduce á la esplanada del monte; súbese á ella con bastante incomodidad, y se descubre un horizonte inmenso, á pesar de no ser este el punto de mayor altura; porque en la esplanada que sigue como 3 leg. hácia el S. E. quedan lomas sucesivamente mas elevadas. Se llega á la mas alta despues de haber caminado 2 horas por el N.; y se halla el viagero en una altura superior á todas las de la comarca. Solo sobresale Aitana, pareciendo en su comparacion cerros todos los demas, escepto el alto de Moncabrer, que descuella hácia el N. O., bien que se cree de menor altura, porque tarda mas en cubrirse de nieve, y la conserva menos tiempo que Aitana, en medio de estar éste mas cerca del mar. Los horiz. se estienden sin lím.; el mar Mediterr. ocupa la parte E., prolongándose hácia el S. y N. Se ve, como á 6 leg. de dist., el cabo de San Antonio y Mongó hacia el N. E., y á 1 ½ hácia el S. E. Puigcampana, cuya cumbre desportillada dió motivo á llamarla la Cuchillada de Roldan, nombre que vemos en la carta marina. Por las raices merid. de Puigcampana se descubre el islote de Benidorm, y siguiendo hácia el S., los montes y cast. de Alicante. Al S. O. y á muchas leg. se divisan los montes de Orihuela, y casi en la misma visual á menor distancia, los inmediatos al pantano y Jijona. Quedan al S. E. precipicios y cortes que se suceden hasta cerca de Polóp, y otros semejantes á lo largo de las faldas merid. y sept.; en estas, y á una profundidad enorme, se ve el valle de Guadalest. Pocos senderos hay para bajar del monte, y esos difíciles y peligrosos, cual es el llamado *Pas de la rabosa*, compuesto de peñas peladas con frecuentes escalones de 3 y 4 pies en cercanías de derrumbaderos. Por él se bajan 2 horas de estas rápidas hácia el citado valle de Guadalest. Se ve la hermosa fuente de la Forata, que arroja un caño de agua como

el brazo, y despues las llamadas Vella y Partagat, todas preciosas por la pureza, frescura y calidad de sus aguas, que compiten con las de Mariola. Se pisa largo trecho un suelo incapaz de cultivo, sembrado de multitud de cantos sin union, y erizado de peñas; siguense despues algunos sembrados, y atravesando lomas y arroyadas se llega al frondoso valle de Guadalést, que con la baronía de Confrides se prolonga en cuesta rápida hácia levante como 3 leguas.

AITONA (Ilcosea), V. S. de España, prov. de Cataluña, corregim. y obisp. de Lérida. A. O. 300 vec., 1,500 hab., 1 parr., 1 pósito. Sit. por la parte N., al pie de una colina sobre la que se hallan cimientos de 1 pequeño cast., por E. S. y O. una hermosa vega, fertilizada por el r. Segre, abundante de pescado, y particularmente de anguilas las mas sabrosas, mediando entre las fort. de Lérida y Mequinenza. Sus pueb. limítrofes son Soses por la parte del N., Sarroca por el E., Serós por el S., y la C. de Fraga en Aragon por el O. La vega es escelente y abundante de todo fruto, principalmente trigo, ceb., maiz, cáñamo, lino, judías, aceite, seda, legum. etc. y se crian en sus montes bastantes gan. Ind. 2 mol. harin., el 1 de aceite; varios tel. de lino y cáñamo, y bastantes alpargateros; de los demas oficios apenas hay los necesarios. Dist. 36 hor. de Barcelona y ½ de Lérida. Contr. 13,351 rs. y 14 mrs.

AIZAROZ, L. S. de Esp. en Navarra, 4.ª part. y obisp. de Pamplona, valle de Basaburua mayor (*V. este art.*). A. P., y A. O. 27 hab., 1 parr. Sit. á la izq. del r. de Larraun; conf. con Udabe, Yaben, Icbaso y Zarranz. Consiste toda su pobl. en 1 ferreria y 2 casas ant. que con el térm. de Ecuzaburua pertenecen á un caballero particular. Dist. 5 leg. N. O. de la cap.

AIZCORBE, L. R. de Esp., en Navarra, valle y arcip. de Araquil, 2.ª part. de la merind. y obisp. de Pamplona. A. O., 12 casas, 97 hab., 1 parr. Sit. á orilla del rio que baja de Basaburua; confina con Oebovi, Sarasa, Irurzun, y Erroz. Dist. 3 leguas N. O. de la capital.

AIZCORRI, Peña de Esp., prov. de Guipuzcoa, en la cumbre de la sierra de San Adrian, al O. y 1 leg. de dist. de la Peña horadada ó puerto de San Adrian, al S. O. de la villa de Cegama y en su jurisd. Es voz vascongada, que quiere decir peña roja ó bermeja; está metida en un nicho de piedra, 1 cruz de metal que hay en su cumbre, como de media vara, con una efigie del Señor crucificado, del mismo metal, y es tradicion en el pais haber sido aparecida. En tiempo de verano sube en romeria mucha gente de la mencionada villa, y es mayor el concurso en las necesidades públicas, señaladamente en los malos temporales. En la misma montaña, á ½ legua de aquella cruz, bajando hácia N. E., mana 1 fuente tan copiosa que bien podria desde luego mover 1 mol.; se llama este sitio en vascuence Iturbeguieta, que quiere decir ojo de fuente; tiene en ella su orig. el r. Oria, el mas caudaloso de la prov. En este monte abundan árboles bravos, especialmente el enebro, y se crian ciertas rosas silvestres de poco olor, pero de un color violaceo muy delicado. Desde su cima se estiende la vista prodigiosamente y se alcanza á ver parte de Navarra y Castilla; pero no ambos mares como soñaron algunos.

AIZCURGUI, L. de Esp. prov. de Navarra, valle de Urraul alto, del primer partido de la merind. de Sangüesa, arcip. de Ibargoiti, obisp. de Pamplona. Dip. del valle y Reg., 4 casas, 38 hab., 1 parr. Esta colocado en terr. mont. muy abundante de fuentes al S. del valle, y conf. por N. con Zabalza, del cual dist. ½ leg., y por S. O. con Ongóz y Santa Fé. Tiene un pequeño monte robledal con pastos para la corta porcion de gan. que se cria en él, algunas viñas de mala calidad; y los frut. de la cosecha son trigo y cebada.

AIZON, Felig. Ab. de Esp., en Galicia, prov. de Santiago, jurisd. de Muros. J. O., 12 vecinos, 51 hab. Contr. 700 rs. Derec. enag. 60.

AIZPUN, L. R. de Esp., en Navarra, valle de Goñi, primer part. de la merind. de Estella, arcip. de Yerri, ob. de Pamplona. A. O., 100 hab., 1 parr., 1 ermita. Sit. en un llano y casi en el centro del valle, con monte robledal y hayal; conf. por N. con los mont. de Goñi, por E. con Azanza, por S. con Salinas de Oro y por O. con Urdanoz. Pasa por su térm. el rio Udarbe, y tiene los frut. actuales y proyectados que se hallarán en el art. del valle.

AIZPURUA, Union de la prov. de Guipúzcoa, que comprende las villas de Alegria

Orendain, Alzo de arriba, Alzo de abajo é Icastegnieta. No tienen otra relacion entre sí que la de enviar proc. á las juntas de prov., en las cuales vota con 33 fuegos y ocupa el 18.° asiento.

ALZTONDO, Alcaldía de la prov. de Guipúzcoa, y 1 de las 3 mayores, que se compone de la villa de Asteasu y lugares de Larraul y Sorovilla. Asteasu es la cap., y su A. ejerce la jurisd. ordinaria en todos, aunque para lo económico cada uno tiene su gobierno particular. Envia asimismo 1 ó 2 proc. á las juntas que celebra la prov., y vota en ellas en nomb. de los 3 pueb. con 56 ½ fuegos, y ocupa el asiento 19.° en las generales y el 18.° en las particulares, á la der. del correg. Esta alcaldía no está unida en cuanto a la posicion local, porque el lug. de Soravilla está bastante separado.

AJA, L. R. y Ecl. de Esp., prov. de Cataluña, corregim. de Puigcerdá, obisp. de Urgel. A. O., 25 vec., 130 hab., 1 parr. Sit. en terr. llano cerca del r. Segre; conf. por el E. con Nauja, por el S. con Vilallobert, por O. con Puigcerdá y por el N. con Cerdaña. Produce cent., y se cria gan. vac., caballar y lan. Dist. 35 hor. de la cap. y 1 ¼ de la cabeza de part. Contrib. 3,325 rs. y 29 mrs.

AJA, L. S. de Esp., prov. y obisp. de Santander, part. de Laredo, valle de Soba. Reg. P., 32 vec., 127 hab., 1 parr. (*V. Soba*). Dist. 19 leg. de Burgos. Contr. con el valle.

AJALVIR, V. R. de Esp., prov. de Madrid, arz. de Toledo, part. de Alcalá de Henares. A. O., 250 vecinos, 1,000 hab., 1 parr., a erm., 1 hosp., 1 pósito. El nombre de esta villa es de orig. arab. Sit. en una pequeña altura que se derrama en 2 muy disimuladas laderas, teniendo al E. N. y O. cerros, y al S. una pequeña vega que produce granos, semillas, algo de vino aceite. Ind. arrier. y panadería para Madrid. Dist. 2 leg. de la cab. de part. y 4 de la capital. Contr. 20,226 rs. y 14 mrs. Derec. enag. 2,794 rs. y 5 mrs.

AJAMIL, V. S. de Esp., prov. de Soria, Exenta. A. O., 68 vec., 300 hab., 1 parr. Ind. varios telares. Dist. 4 leg. de la cap. Contr. 3,237 rs. y 8 mrs.

AJANGUIZ, Ledanía ó concejo de la merind. de Busturia, señ. de Vizcaya, ob. de Calahorra, á 5 leg. de Bilbao, en el confluente de los dos principales arroyos que forman el rio de Mundaca. Conf. por N. y O. con Luno y Forua, por E. y S. con Arrazua y Mendata; tiene el 11.° voto y asiento en las juntas generales de Guernica. Las 23 cas. de esta Ledanía ó conc. y una en Arrazua, que correspondian antes á la felig. de Guernica, forman ya felig. propia, habiéndose seguido pleito sobre erección de igl. en Ajanguiz y ejecutoriado este pueb. á su favor. Hay 1 conv. de monjas mercenarias calzadas.

AJARTE, L. S. de Esp., prov. de Burgos, cond. de Treviño, cuadrilla de Val de Lauri, obisp. de Calahorra y la Calzada. Reg. P., 8 vec., 36 hab., 1 parr. Dist. 19 leg. de la cap. (*V. Treviño*). Contr. con el condado.

AJÓ, L. R. de Esp., prov., obisp. y part. de Santander, en el segundo part., merind. de Trasmiera, Junta de 7 villas; 130 vec., 529 hab., 1 parr., 1 convento de dom. Su sit. y productos se hallarán en los art. Guemes, Galizano y Bareyo. Dist. 29 leg. de Burgos, 20 de Santander y 25 de Santoña. Contr. con la Junta.

AJO (al), L. R. de Esp., prov., obisp. y part. de Avila, Sexmo de Ragama. A. P., 25 vec., 117 hab. Dist. 9 leg. de la cap. Produce trigo, ceb., centeno, garrobas, algo de vino y pastos. Paga de contr. 736 rs. y 29 mrs. La estension de su término es de 1,472 fanegas, 1,242 de tierras cultivadas y 230 de incultas; de las cultivadas 190 de primera suerte destinadas a trigo y ceb.; 493 de segunda á trigo y garr.; 509 de tercera á cent. y garr.; fertilidad general 6 por 1; tierras incultas cultivables de primera suerte 200; tierras incultivables 30; que se siembran cada año 596, que descansan por un año 596; empleadas en granos 1,192; viñas 50; pastos naturales 30; tierras concejiles 200; baldíos 200; tierras cultivadas por arrendadores 1,242; de mayorazgos cultivadas 700; de capellanía cultivadas 242; de comunidad religiosa 100. Es pueblo escaso de aguas.

AJOFRIN, V. Ecl. de Esp. prov., part. y arz. de Toledo. A. O., 758 vec., 2,823 hab., 1 parr., 1 conv. de monjas, 1 pósito, 1 hosp. admin. de lot. El nombre de esta villa es de orig. arab., y significa Barranco. Está sit. en una llanura de granito. Conf. por S. con Sonseca, por N. con Nambroca, por E. con Almonacid, por O. con Mazarambroz. Tiene clima suave y benigno;

sus tierras de labor estan plantadas de olivos y viñas ; y aunque los pastos son de poca estension, mantienen sus ganados en la dehesa de Villaverde que está á poca dist. Las calles son espaciosas, limpias y con buenos edificios, y en su plaza hay 1 fuente de buena agua. Produce su térm. trigo, ceb., aceite y vino. Ind. 1 fábr. de paños comunes, sayales, y mucho tráfico de lanas; otra fábr. de jabon. Dist. 3 leg. de la cap. Contr. 60,427 rs. y 9 mrs. Derec. enag. 11,874 rs. y 16 mrs.

AJOZA, Granj. S. de Esp., prov. de la Mancha, partido de Villanueva de los Infantes, térm. de la villa de Beas.

ALACHA, Desp. en la herm. de Lacha y Barria, prov. de Alava. Consta la existencia del antiguo pueb. por un privilegio de don Alonso XI, dado en Burgos á 22 de mayo, era 1383, año 1345, por el cual hace libre de pechos, derechos, fonsaderas, etc. á la abadesa y monasterio de Barria, y á sus lugares de Aguirre y Alacha, cuyo nombre aun se conserva en un molino.

ALACÓN, V. S. de Esp., prov. de Aragon, part. de Alcañiz, arz. de Zaragoza. A. O., 130 vecinos, 604 hab., 1 pósito, 1 erm., 1 hosp. El nombre de esta villa es de orig. arab.; se halla sit. en una altura, desde la cual se descubre un dilatado horizonte. Su térm. que tiene de leg. de largo y ½ de ancho está todo lleno de peñas, y poblado de pinos negros, romero y carrascas. Produce trigo, mijo, azafran, vino, judías, cáñamo, patatas y miel. Ind. 3 fábr. de bayetas. Tiene una fuente de copiosas aguas que corre en todas las estaciones. Dist. 10 leg. de Alcañiz. Contr. 6,712 rs. y 2 mrs.

ALAGUAS, V. S. de Esp., prov., arz., part. y subdeleg. de policía de Valencia. A. O., 340 vec., 1,582 hab., 1 parr. 1 conv. de Mínimos. Es cab. de condado. Su nombre es de orig. arab., y hay en él inscripciones y otras antig. romanas. Sit. en la vega de la c. de Valencia, á 1 leg. de esta cap. Su terr. y superficie llana y cultivada en toda su estension ; su cielo hermoso, aguas salutíferas y fuertes que toma del r. Turia, y su térm. de huerta y secano corto. Dist. por E. del mar ¼ de leg., y por O. 2 de los montes. Las 3 cuartas partes de sus vec., son labradores colonos, y la otra subsiste de su ind. en las fábr. de pucheros, platos y cazuelas, y de la traginería. Prod. su térm. trigo, cáñamo, aceite, vino, algar., maiz, alubias y toda clase de verduras. Pasa junto á esta villa el r. Guadalaviar, que fertiliza sus campos, los cuales estan plantados de almendros, oliv., algar., moreras y viñas. Contr. 9,552 rs.

ALADREN, L. R. de Esp., en Aragon., part. de Daroca, arz. de Zaragoza. A. P., 71 vec., 349 hab., 1 parr., 2 erm. El nombre de este lug. es de orig arab. Sit. en terr. montuoso en la carretera que conduce desde Daroca á Zaragoza. Confina con los pueb. de Herrera, Vistabella, Encina corva y Agulion. Prod. trigo, ceb., avena, lent., garb., vino, azafran y bellota. Dist. 5 leg. de Daroca. Contribuye 4,922 rs. y 4 mrs.

ALAEJOS, V. S. de Esp., prov. de Zamora, part. de Toro, obisp. de Valladolid. es una de las 15 villas de la Guareña, y pertenece á la Ord. milit. de san Juan. A. M. de primera clase por S. M. con otro ord., 842 vec., 3977 hab., 2 parr., 1 conv. de fr. arruin., 3 erm., caja de corr., admin. subalt. de lot., 1 pósito. Sit. en terr. llano y muy templado en el confin de la prov. de Valladolid. Tiene una sociedad de amigos del pais que han costeado un buen hospital para la cura de enfermos, al cual no tiene mas rentas que los productos de comedias, y otras funciones que hacen los aficionados del pueblo. Prod. trigo, ceb., poco vino, aunque hay muchas viñas, y toda especie de legumb. Sus campos muy escasos de agua ; se cria algun gan. lan. y vac. Ind. fábr. de paños ordinarios para la gente del campo, otra de velas, y se hacen esteras y serones. Dist. 5 leg. de la cab. de part., y 10 de la cap. Desde Parada de Rubiales hay 7 hor. de marcha milit., en cuyo intermedio se encuentra Torrecilla. Contr. 38,516 rs. y 25 mrs. Derec. enag. 18,522 rs. y 21 mrs.

ALAGON (Alhosa), V. R. de Esp., prov. de Aragon, part., correg. y arz. de Zaragoza. A. O., 1 parr., 1 conv. de fr., 1 de monjas, 1 hosp., 741 vec., 2467 hab. Sit. en una hermosa llanura entre el canal imperial y rio Ebro. A dist. de ¼ de leg. pasa el r. Jalon, cuyas aguas antes de entrar en el Ebro riegan sus tierras. Prod. granos, cáñamo, lino, seda, vino, aceite, frutas, legumb. y hort.: hay tambien buenos pastos donde se cria gan. mayor y

menor. En esta villa celebró córtes don Jayme II, rey de Aragon, el año de 1307, Dista 6 horas de Zaragoza. Contr. 50,340 rs. y 4 mrs.

ALAGON, Rio de España que nace en la prov. de Salamanca y entra en la de Estremadura, muy cerca de Granadilla, en la jurisdiccion del pueblo de la Alberca; corre luego por las inmediaciones del Guijo de Granadilla, Valde-Obispo, Guijo de Calisteo, Riolobos, Morcillo, Marchagay, Coria, Casillas y Ceclavin, hasta entrar en el Tajo junto á Alcántara. En este rio entran otros como son: el Ambroz, Jerte, Arrago, y la rivera de Gata. El rio Ambroz se le incorpora por su orilla oriental, como á una legua de Caparra, nace junto á Baños, Garganta y Herbas, en la provincia de Salamanca, y entra en la de Estremadura por Aldea Nueva del Camino, pasando por cerca de la Abadia, Zarza y Caparra, hasta incorporarse en el Alagon. Luego que entra en esta provincia se engruesa con el rio Batuecco ó de Batuécas, el de Vegas de Coria, el de Cuerpo de Hombra, el de Val de la Cué y el de Pino. Luego recibe las riveras de Moedas, Palomero, el Brooco, y otros menores. Puede considerarsele en 4 trozos: el uno desde su entrada en Estremadura hasta el puente de Granadilla que es el primero de este rio, y sigue cerca de 6 leg. por las montañas de las Urdes. Terreno muy ágrio, lleno de despeñaderos y de barraneos intransitables, siguiendo sus aguas despeñadas, y arrastrando grandes trozos de cantos. Desde el puente de Granadilla al de Valde-Obispo, sigue por otras 4 leg. llenas de barraneos y con mucha rapidez en su corriente. A 2 leg. del citado pueblo de Granadilla tiene el llamado ponton de Guijo, y son los dos únicos pasos que tiene este caudaloso rio. Despues corre otras 8 leguas desde la proximidad de Valde-Obispo al pueblo de Casillas, por vegas no muy espaciosas pero llanas, y aunque no le faltan márgenes, son algo apartadas del mismo rio, formando unas barrancas suaves, siendo su piso firme arenisco; en este intermedio da las 8 leguas es vadeable por todas partes; y últimamente, desde el pueblo de Casillas hasta su confluencia con el Tajo, corre otras 6 leg., en las que vuelve á engargantarse con unas márgenes tan escabrosas como las primeras; mucho mas malas que las del mismo Tajo, haciendo sus vados muy peligrosos por los muchos peñascos y fuerza de agua. Su curso es de 24 leguas hasta que desemboca en el Tajo, 1 legua antes de la plaza de Alcantara. Antes de llegar á este punto, entre la embocadura de Arroquince y las cercas del Olivar del Acebuchal, esta el llamado Salto del Caballo, ó como dicen otros del Gitano, que es una angostura ó garganta de cerca de 2 varas de latitud, y de 8 á 10 mas alta que el nivel ordinario del rio, por donde este se precipita.

ALAIS (San Pedro), Felig. S. de Esp., en Galicia, prov. y obisp. de Orense, jurisd. de Castro de Caldelas. J. O., 33 vec., 137 hab., 1 parr. (*V. Abeleda Santa Maria*). Contr. 1,414 rs. Derec. enag. 248 rs.

ALAIR, Monte elevado en el valle de Elorz, del cuarto partido de la merindad de Sangüesa, prov. de Navara. Empieza á formarse por la parte del S. del término redondo de Garituain; su longitud sera como de 2 leguas de E. á O. y su elevacion, que es casi igual por todas partes, como de una legua. Desde la villa de Tiebas empieza á disminuirse, y finaliza en los términos de Muruarte de Reta. El repecho de la montaña por la parte del N. pertenece á los lugares que estan á su raiz, y en ella hay bojes, algunos robles, y en lo mas elevado hayas. Desde la cumbre hácia la parte del S. son montes realengos, en los cuales nace una regata que pasa por algunos lugares del valle de Orba, y reunida con otras se incorpora con el rio Cidacos, en el lugar de Pueyo.

ALAIZA, L. S. de la herm. de Iruraiz, uno de los nueve de la jurisd. de Acilú, provincia de Alava, arcipr. de Eguilaz, vic. de Salvatierra, dióc. de Calahorra. J. O., 23 vecinos, 123 hab., 1 parroquia. Está sit. en terreno llano al E. y a 4 leg. de distancia de la ciudad de Vitoria. Confina por N. con Luscando, por E. con Opacua, por S. con Alangua, y por O. con Eguilior; de cada uno de los cuales dista ½ de leg. Atraviesa sus términos por O. un riachuelo que es uno de los primeros ramales del rio Zadorra, y sobre aquel hay un molino harinero. Produce toda clase de granos.

ALAJAR, V. S. de Esp., prov. y arz. de Sevilla, part. de Aracena. A. O., 709 vecinos, 3,215 hab., 1 parr. El nombre de esta villa es de orig. arab. Sit. á 16 leg. de Sevilla y 2 de Aracena, cerca del rio Tinto;

confina con los pueblos de Castaño, Linares, Rio Tinto y Santa Ana. Sns productos son los mismos que los de la cab. de part. Contr. 11,600 rs. Derec. enag. 6,600 rs.

ALALÓ, L. S. de Esp., prov. de Soria, obispado de Sigüenza, part. de Berlanga. A. P., 22 vec., 110 hab., 1 parr., de quien es aneja la de Lnmias, 1 pósito. Sit. á dos leguas de la cab. de part. y 9 de la capital. Conf. con Lumias, Cabreriza, Galapagares y Brias. Produce granos, legum., pastos y ganados (*V. Lumias*). Contr. 583 rs. y 31 mrs. Derec. enag. 98 rs. y 9 mrs.

ALAMBRA, V. Ord. de España, prov. de la Mancha, part. de Villanueva de los Infantes, arz. de Toledo. A. O., 198 vec., 734 hab., 1 parroquia, 1 pósito. El nombre de esta villa es de orig. arab., y hay en ella varias inscrip. y otras antigüedades rom. Está sit. en el térm. de Almedina; confina con Palacios, Herondo, Almendros y Perdiguero. Produce granos, legum., pastos y ganados. Dista 13 leg. de la capital, 3 de la cabeza de partido, 29 de Madrid y 36 de Granada. Contr. 11,743 rs. y 30 mrs.

ALAMEDA, Pueblo de España, prov., obispado y partido de Avila, Sexmo de lo Llano. Es barrio de Hoyo Redondo, a 8 leg. de la capital; 10 vecinos, 43 habitantes. Contr. 1,096 rs. y 4 mrs.

ALAMEDA, Desp. Ecl. de Esp., prov. de Córdoba. A. O. Con este nombre hay una quinta á $\frac{1}{2}$ de legua S. de la capital, en la rivera der. del Guadalquivir, propia de los señores ob. Esta en efecto poblada de muchas alamedas, diversidad de jardines de flores, huertas de arboles frutales, laberinto formado de naranjos y hasta jardin botanico. Sn restablecimiento se le debió al señor ob. don Martin de Barcia, quien costeó tambien el triunfo de San Rafael, cerca de la catedral; se estiende la alameda un gran espacio fuera de la cerca de jardines y huertas, con dilatados plantios de olivares y alamos. Pluguiera Dios que todas las margenes del Guadalquivir y de todos los rios de España, estuviesen poblados de la misma manera, pues esto solo aumentaria increiblemente la riqueza pública y privada, y mejoraria insensiblemente el clima de todas ó casi todas las prov. Esta providencia tan facil de ejecutar y tan poco dispendiosa, va haciéndose cada dia mas urgente en Esp., y bastaria ella sola para aliviar la suerte de la presente generacion, y producir la dicha de las generaciones futuras.

ALAMEDA (LA), V. S. de Esp., prov. y partido de Madrid, arz. de Toledo. A, O., 24 vec., 94 hab., 1 parr. Sit. un poco á la izquierda del camino que conduce desde Madrid á Alcalá, á 3 leg. de esta última y $\frac{7}{4}$ de leg. de la primera. Es muy digna de atencion por el magnifico jardin que en ella posée la señora duquesa viuda de Osuna y de Benavente, la cual ha empleado inmensas sumas en hacer esta casa de recreo digna de que algunas veces la honren con su presencia los Soberanos. Es efectivamente una mansion deliciosa, dispuesta con todas las reglas del arte y dirijida con el mejor gusto, pudiendo compararse á las mejores casas de campo de Francia y de Italia. Su ilnstre dueña franquea la entrada con la mayor generosidad, no solo á todas las personas de distincion, sino tambien á cualquiera familia honrada de Madrid que pide el permiso de pasar en ella algun dia de recreo. Seria de desear qne el buen ejemplo que ha dado esta señora á otros grandes propietarios de la corte, poblando de árboles y hermoseando las inmediaciones de la morada de los Reyes, fuese mas generalmente imitado en la parte posible, sobre todo en las campiñas del E. y N., con lo cual se conseguirian los inmensos beneficios de suavizar el clima de la capital de España, neutralizar la penetrabilidad de sus vientos, y restablecer la copia de aguas de que abundó en otro tiempo, y que no dejan de escasear en el dia. La Alameda abunda de ellas, y su castillo, que fue famoso en otro tiempo, esta al presente arruinado. Contr, 5,653 rs. y 33 mrs. Derechos enagenados 265 reales y 5 maravedises.

ALAMEDA (LA), L. R. de España, prov. de Salamanca, partido y obisp. de Ciudad Rodrigo, campo de Argañan. A. P., 145 vecinos, 567 hab., 1 parr., 1 pósito. Situado en la carretera que conduce de Madrid á Coimbra por Ciudad Rodrigo, entre el lugar de Gallegos y el de Barquilla, á $\frac{1}{4}$ leg. del primero y a igual distancia del segundo (*V. Villar de Puerco*). Dista 4 leguas de la cab. de part. Contr. 3,826 rs. y 30 mrs.

ALAMEDA (LA), CEDRIPPO), L. S. de España, provincia y arz. de Sevilla, part. de Estepa. A. P., 680 vec., 2,323 hab., una parroquia, 5 posadas, 1 pósito. Hay en este

lugar varias inscripciones y otras antigüedades romanas, y se halla situado en terr. llano, entre un bosque de olivares y buenas tierras de pan llevar, en el cam. que conduce de Sevilla á Antequera, á 6 horas de Estepa. Produce toda clase de granos, legumbres y aceite. Dista 19 leg. de la cap., y desde Estepa á la Alameda se cuentan cerca de 6 horas de camino militar, en el que se pasa un arroyo con vado para la caballería é inmediato á él hay un puente pequeño para la infantería, y se encuentra el pueblo de Casariche. En la Alameda se aparta el camino que de Sevilla va á Granada por Archidona. Contr. 36,494 rs. 8 mrs.

ALAMEDA (LA), L. S. de Esp., prov. de Soria, partido de la Recompensa, obisp. de Osma. A. P., 50 vecinos, 250 habitantes, 1 parroquia. Sit. en los confines del obisp. de Sigüenza, inmediato á los pueblos de Caravantes, la Peña de Alcázar, Miñana y Torlengua (*V. Osma, obispado*). Dista 7 leguas de la capital y 6 de la cabeza de part. Contr. 1,426 rs. y 16 mrs.

ALAMEDA DE JUAN MARTIN, Desp. de Esp., prov. de Salamanca, en el cuarto de abajo, jurisd. de Salvatierra de Tormes. Sit. á orilla del rio Alandiga, no lejos de su nacimiento. Confina con los pueblos de Amatos, Berrocal, Pisarral y Montejo. Produce granos, legum., vino y gan. Dist. 6 leg. de la cap. Contr. 178 rs. y 18 mrs.

ALAMEDA DE SEPÚLVEDA, Aldea R. de España, provincia y obisp. de Segobia, partido de Sepúlveda. A. P., 8 vec., 33 hab., 1 parroquia aneja del Sotillo, 1 ermita. Sit. en un cerro prominente, á orilla del Duraton. Produce trigo, cebada, cent. y garb. Dist. 9 leg. de la capital, 1 ½ de Sepulveda y ½ de Duruelo. Contrib. 332 rs. y 3 mrs.

ALAMEDA DEL VALLE, V. R. de España, provincia y partido de Segobia, Sexmo de Lozoya, arzobispado de Toledo. A. P., 88 vec., 250 hab., 1 parr., 1 pósito. Este es uno de los pueblos mas antiguos de Castilla. Sit. cerca del rio Lozoya; confina con los pueblos de Pinilla y Oteruelo del Valle, y con Rascafria, cuyos productos son muy semejantes (*Véase*). Dista 5 leg. de la capital. Contribuye 9,224 rs. y 21 mrs. Derechos enagenados 1,471 rs. y 30 mrs.

ALAMEDA DE LA SAGRA, L. de Esp., prov., part. y arz. de Toledo. A. P., 317 vecinos, 1,337 hab., 1 parr., 1 pósito. Sit. sobre dos montes de yeso descubiertos á todos vientos, y no muy lejos del Tajo. Por la parte de E. y del S. se hallan mezcladas con las tierras de labor algunas viñas y olivos. Por el N. baña su término un arroyo de agua salobre que riega una huerta propia del cabildo de Toledo. Tambien hay en él una fuente que es muy pujante, y causa escelentes efectos en varias enfermedades. Su diezmería es de ½ legua de largo y otro tanto de ancho, y su circunferencia de 2 leguas, en ella hay una dehesa al N. llamada de Daregebal, casi toda infructífera, propia de dicho cabildo de Toledo, inclusos los pastos y jurisdiccion; y otra dehesa llamada Alejar, propia de los caballeros de Santiago, de E. á S., inclusos los pastos y jurisdiccion. La localidad de ambas, junto con la mayor parte del territorio de este pueblo, es en una cuesta de mas de 2 leg., pues viene su orígen por la parte de E. y N., desde las inmediaciones del puente largo de Aranjuez y Ciempozuelos, y remata en este de la Alameda, ocupando los pueblos de Seseña, Borox, y confinando con el pueblo de Esquibias y Yeles por el N.; de lo que resulta que solo posee este pueblo de la Alameda una pequeña porcion de terreno de conocida utilidad en la parte de O. Los pueblos de la circunferencia son por el N. Yeles y Esquibias; por E. Borox y Añover de Tajo; por S. Terrazgo del real patrimonio, sito a la orilla del rio Tajo, y por O. Villaseca de la Sagra, Cobeja, y siguiendo al N. O. Pantoja. En suma el terreno mas útil de este pueblo se halla al O. segun desciende la cuesta, y continua inclinandose al S. parte de la dicha dehesa de Alejar. Produce trigo, cebada, garb., algarrobas, guijas, avena, aceite y vino de mediana calidad. Dista ¼ leguas E. de la capital. Contribuye 22,264 rs. y 3 mrs. Derechos enagenados 9,127 rs. y 27 mrs.

ALAMEDAS, Granj. S. de Esp., prov. de la Mancha, part. y térm. de Alcaraz.

ALAMEDILLA, L. R. de España, prov. de Granada, partido de Guadix. A. P., 94 vecinos, 317 hab., inclusos 9 cortijos de su jurisdiccion, 1 parr. Dista 11 leg. de la capital. Contr. 3,777 rs. y 18 mrs.

ALAMEDILLA, Granj. S. de España, prov. de Sevilla, part. de Carmona; 1 vec., 7 hab. Dista 6 leguas de la capital.

ALAMEDILLA, Desp. R. de España, provincia de Toledo, Exento.

ALAMEDILLA (LA), L. de Esp., prov.

y part. de Avila, Sexmo de Santó Tomé, 14 vec., 53 hab. Sit. á 2 leg. y ½ de la cap., á orilla del rio Adaja; confina con Pedro Cojo, Naharrillos, Mingo Blasco y Cardeñosa. Produce centeno, algarr., legumb. y pastos; la estension de su término es de 160 fan. de tierras cultivadas; 110 de segunda suerte destinadas á cent.; 40 de tercera con igual destino; fertilidad general, 4 por 1; tierras incultivables 4; que se siembran cada año 50; que descansan por dos años 100; empleadas en granos 100; en legumb. 2; en frutas y hortaliza 2; pastos naturales 30; monte bajo 7; tierras regadías 2; en que viven los que las cultivan 50; cultivadas por sus propietarios 6; por arrendadores 90; de mayorazgos cultivadas 30, de capellanías cultivadas 10, de comunidades religiosas 10. Es pueblo escaso de aguas.

ALAMEDILLA (LA), L. R. de España, prov. de Salamanca, part. y obispado de Ciudad-Rodrigo, campo de Argañan. A. P., 82 vec., 325 hab., 1 parroquia. Sit. en los confines de este partido con la provincia de Estremadura; linda con Nava de Abel, Batoquinas, Batnécas y Atalayuelas. Produce granos, legumbres; ganado vacuno, lan. y de cerda. Dista 5 leguas de la cabeza de partido. Contr. 1,548 rs. y 32 mrs.

ALAMILLO, L. Ord. de España, prov. de la Mancha, partido de Almaden, arz. de Toledo. A. P., 187 vecinos, 715 hab., 1 parr., 1 pósito. Sit. en una llanura baja que confina por el E. con el valle de Alcúdia; dist. ¼ de legua por el S. con Sieras, término jurisd. de Almodóvar del Campo; por O. con varios montes, y por N. O. con la dehesa de Castilseras. Todos de iguales ó semejantes productos, que son: mucha bellota de que estan poblados sus campos, y los frutos propios de la agricultura. Lo que llaman Alamillo Alto, se reduce á un solo pilar, sin duda en señal de haber habido allí alguna antigua poblacion de que no quedan ningunos restos. Dista 44 leg. de Madrid y 36 de Granada.

ALAMIN, Es un castillo y casa que pertenece al Escmo. Sr. duque del Infantado, y corresponde á la prov. de Madrid, en el partido de Colmenar Viejo. El nombre de este castillo y casa es de orígen arab. Está situado cerca del r. Alberche; confina con Escalona, Villarta de Escalona y Mentrida.

ALAMINOS, V. S. de Esp., en Castilla la nueva, prov. y partido de Guadalajara, obispado de Sigüenza. A. O., 63 vecinos, 253 habitantes, 1 parr., 1 pósito. Sit. á 7 leguas de la cabeza de partido; confina con las Viernas, Cogollor, Masegoso y el Sotillo. Produce granos, legumbres, pastos y ganados. Contr. 2,258 rs. y 12 mrs.

ALAMO (EL), V. S. de España, prov. y partido de Madrid, arz. de Toledo. A. O, 120 vec., 500 hab., 1 parr., 1 erm., 1 pósito. Sit. muy llana, terreno arenoso. Produce trigo, cebada y algunas semillas, vino y muy poco aceite. Sus moradores se aplican á la agricultura; confina con los pueblos de Navalcarneto, Valmojado, Casarrubios del Monte y Arroyo Molinos, que está del otro lado del rio Guadarrama. Dista 6 leguas S. O. de la capital. Contr. 9,138 rs. y 14 mrs. Derec. enag. 1,861 rs. y 30 mrs.

ALAMO, Granj. S. de España, prov. de la Mancha, partido de Villanueva de los Infantes, término de la villa de Beas.

ALAMO (EL), Caserio de España, prov. y partido de Sevilla, 20 vecinos, 91 hab.

ALAMUS, L. R. de Esp., provincia de Cataluña, corregim. y obisp. de Lérida. A. O., 9 vec., 37 hab., 1 parr., 1 pósito. Produce trigo, vino y aceite. El nombre de este lugar es de orig. arab., y está situado en terreno llano; confina por el E. con Bellloch, por el S. con Puigvert, y por O. con Lérida. Dista 31 hor. de Barcelona y 1 y ¼ de Lérida. Contr. 2,754 rs. y 6 mrs.

ALANCHETE Y VALVERDE, L. S. de España, prov. y part. de Toledo. A. O., 43 vecinos, 158 habitantes, 1 parr. Dista 6 leg. de la capital. Contr. 1,825 rs. y 17 mrs.

ALANDROAL, V. de Portugal, prov. de Alentejo, comarca de Aoiz; 1 parroquia 351 hab., casa de misericordia, hospital y 6 ermitas, un juez de fora. Sit. en medio de la de Villaviciosa, de la cual dista 1 y ½ leg., 10 de su cap. y 5 de la ciudad de Elvas, que le cae al N. E. Su asiento es en la falda occ. de un monte, y no lejos de la márgen izq. del rio Lucefece; la poblacion está dividida en dos partes: la superior entre viñas y olivares y la inferior entre huertas, cortinales y arboles frutales. En medio de estos dos barrios esta un castillo con 7 torres y dos puertas. En la plaza hay una fuente con un gran pilon que la rodea, y con su agua se riegan las muchas huertas de su término, el cual consta de dos parr. con 98 vec., y abunda en todo género de frutas.

ALANGE, V. Ord. de España, prov. de

Est remadura, partido de Mérida, priorato de S. Marcos de Leon. A. O., 235 vecinos, 760 hab., 1 parroquia, 1 pósito. El nombre de esta villa es de origen arabigo, y hay en ella varias inscripciones y otras autigüedades romanas. Su fundacion es de tiempo de los romanos, y su reedificacion posterior. Sit. á 3 leguas de la ciudad de Mérida. Su terreno es fértil en granos y pastos para los gan. lanar y vacuno. Al O. de esta villa y en la jurisdiccion de Mérida, al pie de unas peñas, nace una fuente de bastante cantidad de agua que se recoge en un inmediato lavadero, y pasa á un edificio antiguo que servia de baño en otros tiempos; pero ya se halla en un total abandono por desidia de los naturales. La situacion del pueblo está en la loma que une la sierra de Oliva á la pequeña montaña que esta inmediata, y sobre la cual estan las ruinas de un antiguo castillo. Sus avenidas son despejadas, particularmente del lado del rio Guadiana, que dista ½ legua, 13 de la capital, 3 de la cab. de partido, 22 de Cáceres y 56 de Madrid; y desde Villafranca á este pueblo hay 6 horas y ½ de camino militar, en cuyo intermedio se pasan 4 arroyos. Contribuye 11,330 reales y 17 mrs.

ALANGUA, Barrio ó aldea de la villa de Salvatierra, herm. del mismo nombre, provincia de Alava; su vecindario esta incorporado con el de Salvatierra: tiene alcalde ordinario y demas ministros de justicia de la hermandad; una parroquia con la advocacion de San Esteban protomártir, de cuyo gobierno está encargado uno de los últimos beneficiados de los 45 que componen el cabildo de la villa: hay tambien 1 erm. titulada San Miguel Arcángel. En lo eclesiastico pertenece á la vicaría de Salvatierra y arciprestazgo de Eguilaz.

ALANIS (Iponci), V. R. de España, provincia y arzobispado de Sevilla, partido de Constantina. A. O., 337 vec., 1,132 hab., una parr., 1 conv. de Basilios y otro de monjas de Santa Clara. El nombre de esta villa es de origen arabigo y hay en ella varias inscripciones y otras ant. romanas. Sit. a lo último de Sierra Morena, entre 2 riveras caudalosas, sobre cuyas márgenes hay molinos y batanes; y podrian construirse fábricas de papel y paños, y aun lavaderos de lanas, segun es la abundancia de aguas. Su principal cosecha es de vino. En el término de esta villa, á la distancia de ½ leg. al S., hay una célebre mina de plata que la dan el nombre del pueblo. La veta se descubre en medio de un campo, y tiene su direccion de S. á N. Las cosechas son las regulares de granos y mucha cria de ganado cabrio y de cerda. Hay en el pueblo un castillejo arabe que reedificaron los franceses durante la última guerra; y en su término comenzaron á abrir un buen arrecife que por Constantina y Lora habia de facilitar la comunicacion de Andalucía con Estremadura. Dista 14 leguas de la capital. Contribuye 8,943 rs. y 32 mrs.

ALARAZ, L. S. de España, prov., part. y obispado de Salamanca, cuarto de Rio al mar. A. P., 196 vec., 644 hab., una parr., 1 pósito. Sit. á 3 leguas de Peñaranda de Bracamonte al orient. y 8 de la capital á la falda de un pequeño cerro. Ha sido de bastante poblacion; pero hoy esta muy reducida. Pasa por junto á él el pequeño rio que llaman Gamo. Su territorio produce trigo, cebada, centeno y algo de vino. A la dist. demas de ¼ de legua de este pueblo, nace una fuente mineral que llaman del Regajal, en lo alto de un monte, mirando entre O. y N. Su nacimiento es á borbotones en bastante cantidad, de modo que forma un arroyo abundante. En el verano sale fresca y en el invierno caliente; tiene mal olor. Contr. 4,736 rs. y 29 mrs.

ALARBA, L. R. de España, provincia de Aragon, part. de Calatayud, obispado de Tarazona. A. P., 30 vec., 120 hab., 1 parr., 1 pósito. El nombre de este lugar es de orig. arábigo y está situado en la margen izq. del rio Jiloca, no lejos de la sierra de Castejon. Su terreno mont. y secano. Conf. con Morata, Fuentes, Acered y Castejon. Las casas estan fundadas sobre peña viva. Produce 180 fan. de trigo, 730 de cent., 440 de ceb., 45 de avena, 250 corderos de cria, y sobre 15,000 cántaros de vino. Indust. telares de lana. Dista 3 leguas de la cabeza de part. y 17 de la capital. Contr. 6040 rs. y 28 mrs.

ALARCIA, V. R. de España, en Castilla la Vieja, prov. y arz. de Burgos, part. de Juarros y la Mata. A. O., 40 vec., 150 hab., 1 parr. Dista 6½ legua de la cap. y ½ S. de Valmala siguiendo la sierra. Sus vertientes se dirigen unas al rio de Valmala y otras al Arlanzon. Es pueb. pobre y de cortos prod. que se reducen á centeno y gan. lanar. Ind. carboneo para el surtido de Burgos. Contr. 898 rs. y 11 mrs. Derech. enag. 577 rs. y 2 mrs.

ALARCON, V. S. de España, provincia y obisp. de Cuenca, part. de S. Clemente. A. M. de primere clase con otro ordinario, 208 vecinos, 817 hab., 5 perroquias, 10 casas buenas, 1 conv. de fr. El nomb. de esta villa es de orig. arab. y se halle situade sobre nna roce casi cercada del rio Júcar, sobre el cual tiene 2 puentes, obra de los moros, y sola una entrade por tierre. Por la ventajosa sit. en que se halla esta ville, se conoce que es antiquísima, y hubo en elle muchas familias distinguidas que despues se establecieron en los pueb. inmed. Tiene nn castillo que entiguemente ere tan fuerte como hoy lo den á entender sus restos, el cuel sirve de palacio ó alcazar del señor, á una de las entradas de la ville. Produce trigo, legumbres, hortaliza, vino, azafren, miel y algun genedo. Dist. 5 leguas de la cabeza de partido, 3 de Valverde de Júcar, y 7 hor. de merche mil. de Velera de Arriba, en la calzade que va de Cuenca á Valencia por las cabrillas. En el transito no se pasa ni rio ni arroyo y se hallan los pueb. de Valere de Abajo y Bnenache. De Alarcon a Pedroñeras hey 7 leg. y ½ pasando por el mismo Alarcon el Júcar, en cuyo intermedio se hallan los pueblos signientes: Ceñade, Cañabate y Alberca. Y del mismo a Sta. María del Campo 5 de mercha mil., dejendo en el tránsito á Cañada Juncosa y Cañabate. Los pueb. que median hasta la cabeza de partido son Tever y Vera de Rey. Contr. 8,810 rs. y 12 mrs.

ALARCON, Granja S. de España, prov. de le Mancha, partido de Alcaraz, término de le villa de Bonillo.

ALARILLA. El nombre de este pueblo es de orígen arábigo. V. S. de España, en la Alcarria, prov. de Guadalejara, tierra y jurisdiccion de Ita, sit. en terreno llano, el pie de un empinado cerro que su remete forma uua mesa y llenura espaciosa, a la distancia de 5 leguas de Guadelejara, 1 de la villa de Ita entre O. y N. Su terr. prod. buen trigo, cebada y vino. Es pueblo que corresponde al erzobisp. de Toledo. A. O., 115 vec., 400 hab., 1 pósito; paga de contr. 2,130 rs. La estension de su término es de 5,145 fanegas, 10 celemines de tierra que forman la riqueza total de 379,284 rs.

ALARÓ, V. R. de España, en la isle de Mallorca y de su obispado; 1 Bayle, 4 Reg., 710 vecinos, 2,755 hab., 1 parr. que tiene por anejos los lugares de Almadra y Consell; 2 ermitas, 1 cast. ant. Sit. en la subida de los altos montes que rodean el santuario de Ntre. Sra. de Luch, al N. de la ciudad de Palma. Su terreno es escaso de granos, pero abunda de aceite, vino, algarrobas y pestos para la crie de ganado lanar y cabrío. Tiene por armes nn escudo partido de arriba á ebajo; á le dereche una ale y á la izquierde un castillo. Su riqueza liquide pare imponer, esciende á 49,215 libras, y contribuye 5,185 libras y 3 sueldos.

ALARPARDO. El nombre de esta villa es de orig. arab. V. S. de Espñe, prov. de Madrid, arz. de Toledo, partido de Alcalá de Henares. A. O., 20 vecinos, 97 hebit., 1 parr. Su situacion y prod. son los mismos qne los de Valdeolmos (*Véase*). Dist. 3 leg. de la cabeza de part. y 5½ de Madrid; conf. con el arroyo Torote y los pueblos de Serracines y el Fresno. Contr. 1,558 reales y 16 mrs. Derec. enag. 450 rs. y 8 mrs.

ALAS, L. Ecl. de España, provincia de Cataluña, corregim. de Puigcerdá, obisp. de Urgel. A. O., 80 vecinos, 343 hab., una parr. Produce trigo, vino y frntas verdes. Dista 37 horas de Barcelone, 1 y ¼ de la cabeza de partido. Contr. 6,194 rs. y 4 mrs.

ALASTRUE, unido e Matiniero, L. Ab. de Esp., en Aragon, part. y obisp. de Jaca. A. O., 10 vec., 59 hab. Situedo en los confines del partido de Huesce y condado de Sobrarbe, cerca del nacimiento del rio Alcenadre; lindendo con los pueb. de Viven, Vinueste, Miz y las Bellortas. Sus prod. son los indicados en el art. del partido.

ALASTUEY, L. Ab. de Esp., prov. de Aragon, partido de Cinco Villas, obisp. de Jaca. A. O., 13 vec., 109 hab., 1 pósito. Sit. á 8 leguas de Sos, cerca del rio Aragon, y confines del partido de Jace; lindando con Pnente de le Reyna, Vinacua, Baylo y Larrues. Sus productos son los indicados en la cabeza de partido. Contr. 894 rs. y 32 mrs.

ALATOZ, L. S. de Espña, prov. de Cuenca, partido de S. Clemente. A. P., 260 vec., 923 hab., 1 parr. El nombre de este lugar es de orígen erab. Dista 15 leguas de la cabeza de partido. Contr. 3,823 reales y 9 mrs. Derec. enag. 1,423 rs.

ALAVA, Prov. de Esp., una de las tres llamadas Vascongadas y de Vizcaya, pertenecientes á la Corona real de Castilla a quien se agregó el año de 1332, reinando el señor don Alonso XI. Esta dividida esta prov. en 6 cuadrillas, las cuales comprenden 53 herm. con 430 poblac., entre ellas

una ciudad que es Vitoria, 72 villas, 1 iglesia colegial con 16 canónigos, 4 santuarios; 16 conventos, 7 de frailes y 9 de monjas; 434 parroquias y 809 beneficiados para su servicio. El vecindario de cada pueblo se espresará en sus respectivos artículos. El gobierno de esta provincia es representativo, el que componen los procuradores de las hermandades nombrando cada uno el suyo, quienes reunidos acuerdan lo conveniente al bien y utilidad de la provincia, y nombran un diputado general que ha de residir en Vitoria con el encargo de hacer guardar y cumplir lo acordado por la junta general, cuyo diputado se remueve ó reelige cada 3 años. La superficie en leg. cuadradas es de 90, hallándose a los 42° y ½ de lat. N., y en el 1° de long. oriental de Madrid. Esta sit. entre Guipúzcoa, señorío de Vizcaya, provincia de Burgos y la de Navarra, ocupando de N. á S. un territorio de 18 leg. de ancho desde Llodio y Aramayona, que son sus puntos mas borcales, hasta Baños de Ebro y villa de Oyon, conf. merid. con la prov. de Burgos, y unas 15 de long. desde la peña de Vallegrun en la hermandad de Valderejo, lo mas occid. de la prov., hasta el mojon en que finaliza por E. la jurisdiccion y término de la herm. de Asparrena. Conf. por N. con el señ. de Vizcaya y sus Encartaciones por las herm. de Arciniega, Ayala, Llodio, Zuya, Cigoitia, Villareal y Aramayona, y con Guipúzcoa por las de Gamboa, Barria, S. Mdlan y Asparrena. Por S. con Castilla y su provincia de Burgos por las herm. de la Guardia, tierras del Conde, Salinillas, Berantevilla, la Rivera, Bergüenda y Fontecha. Por E. con la prov. de Navarra por las herm. de Asparrena, Arana, Campezo y Labraza; y por O. con dicha prov. de Burgos por las de Salinas de Añana, Valdegovia, Valderejo y Arrastaria. La ciñen casi por todas partes montes bravos, peñascos escarpados y encumbradas cordilleras; y aun su centro se halla interrumpido y cortado con otras que la atraviesan de E. á O., y con innumerables montes y collados de órden inferior mas ó menos elevados, ramificaciones secundarias de aquellas, cuyo reconocimiento es muy necesario para formar una idea exacta de la constitucion física del pais. Tres son las cordilleras principales, que asi como unas grandes murallas sostienen y defienden este territorio; todas ellas son parte del Pirineo, porque de este se desprenden entre Guipúzcoa y Navarra dos cadenas, que estrechándose en el valle de Burunda, jurisdiccion de aquel reino y confines de este con Guipúzcoa y Alava, al entrar en esta se vuelven á ensanchar, dirigiéndose de E. á O. La primera sumamente encumbrada y compuesta en parte de materias gredosas y calizas, y parte de peñas vivas areniscas y pizarreñas; se prolonga con la misma direccion desde los confines de Navarra y de Guipúzcoa hasta el valle de Llodio, formando toda la línea boreal de Alava, y tomando varios nombres segun los sitios y parages por donde se dirige: comienza dicha línea á continuacion de la montaña de Aralar, y comprende los montes de Olza, Alzania, Urbia y San Adrian, fecundísimos en yerbas medicinales y escelentes pastos; en que tienen comunidad varios pueblos de las dos provincias, y todos ellos estan poblados de robustos arboles, ayas, robles, manzanos silvestres, espinos albares, tilos, acebos, tejos, albortès, alisos y abedules; y en los de Alzania hay varias fuentes minerales. A estos se sigue por la parte de Alava la montaña de Araz, cordillera de peña viva que se prolonga de E. á O. sobre la hermandad de Asparrena y sus pueb. Zalduendo y Araya, y cuyas cúspides escarpadas y mas elevadas son conocidas con los nombres de Peña de Araz, en la jurisdic. de Alava, cerca de la cual hay una mina de hierro, y Aizcorri en la de Zegama, provincia de Guipúzcoa, donde hay varias fuentes sulfúreas y saladas, que sirven una y otra como de mojones entre las 2 prov. Ambas son parte de la sierra de S. Adrian de que se ha formado art. Continua la cordillera por los célebres montes de Aranzazu, en cuyas faldas merid., término del lugar de Arriola, hay montes de aya y roble. Son famosos por esta parte los montes de Elguea, y por la opuesta los de Arraoz entre Laurra de Barrundia y Oñate, y mucho mas los de Artia, jurisd. de esta villa, donde se halla la encumbrada peña de Aloña, que es de un jaspe de color ceniciento con vetas blancas. Hasta su cumbre hay como 3 leg. de subida y allí una buena fuente que llaman de Ntra. Señora., sobre el camino por donde los guipuzcoanos pasan desde Segura al sant. de Aranzazu. Sus laderas y faldas abundan de pastos esquisitos y estan pobladas en gran parte de frondosas arboledas

y jarales. Sigue la cordillera hasta el puerto de Arlavan, que es una cañada que ofrece paso casi llano á las provincias de Alava y Guipúzcoa; está situada entre Ullibarri, Gamboa y Salinas de Leniz, y pasa por él con direccion á N. el camino real de postas á Francia. En la cima del puerto hay una pequeña erm. inmed. al cam. real titulada la Santa Cruz, perteneciente á la jurisd. de la villa de Salinas de Guipúzcoa, y en la de Ullibarri, Gamboa y Lauda, á la falda de dicho puerto, se crian muchos robles bravos, muy robustos, frondosos y á propósito para construccion de bajeles; y se hallan 2 fuentes min., dist. una de otra como un tiro de bala, la primera sulfúrea y la segunda ferruginosa. Siguen por la herm. de Villareal los grandes montes de Albertia y Bostibayeta, donde se encuentran venas de hierro y cobre, canteras de mármol negro con vetas blancas, y petrificaciones de varias conchas; luego los de Ayago y Zarandona, fecundos en corpulentos robles, y en la misma cordillera hácia N. los enriscados peñascos y montañas de Aranguio, Amboto y Albinagoya, entre Aramayona y señorío de Vizcaya, abundantes en buenos pastos, bien poblados de robles, hayas, encinas, quegigos y castaños; hay en ellos canteras de mármol, de pizarra para dibujar y minas de hierro, cobre y antimonio. Continua la cordillera por el famoso Gorbea; despues por el pingüe y frondoso Altube, y últimamente por las hermand. de Zuya, Llodio, Ayala y Arciniega sigue una cadena de cerros y montes descompuestos que separan este territorio de el del señ. y Encartaciones de Vizcaya, concluyéndose aqui la línea ó banda boreal de la prov. El otro ramo del Pirineo paralelo al que se acaba de describir, y que desde el valle de Burunda se comienza á ensanchar, inclinándose á la izquierda, se estiende de N. á S. entre el reino de Navarra y esta provincia, formando su línea oriental: de esta gran mole y armazon nacen varias ramificaciones, montes y sierras subalternas con distintos nombres y direcciones; las mas señaladas son las que, prolongándose de E. á O. atraviesan la provincia, una por el centro y otra por su banda merid., á la cual llamaron algunos Cantabria: este nombre no conviene propiamente sino á un cerro bastante estendido y mas largo que ancho, de superficie plana y faldas en parte sembradas y partes baldías de la otra banda del Ebro, enfrente y á muy corta dist. de Logroño. Pudieron dar á la cordillera de que vamos hablando el mismo nombre, porque arranca desde las villas de Marañon y poblac. de la mencionada prov. de Navarra, y las de Yecora y Cripan de esta provincia, cuyas sierras continuan hasta aquel cerro no muy dist. Esta cadena se prolonga de E. á O. desde dichos puntos hasta las conchas de Ebro, tomando distintos nombres y denominaciones, y formando una línea que separa la Rioja Alavesa, parte la mas merid. de la provincia, de todo el resto de ella. Sus montes, collados y sierras son muy bravos y encumbrados, é igualmente fecundos en producciones útiles; desde luego ocurre el monte Ibar sobre la villa de Santa Cruz de Campezo, muy elevado, de grande estension y poblado de encinas, robles, hayas y variedad de arbustos; la sierra y puerto de la poblacion por donde se baja á Bernedo es abundante en yerbas medic., y hay terreno de mucha greda y almazarron: la gran sierra y puerto de la villa de Bernedo, que la dominan por S., está poblada de hayas, azcarros, chopos y bojes, y los montes bajos de robles. Sigue luego el puerto de Toro, célebre por el castillo que hubo aqui anteriormente; despues las montañas que dominan por S. a Peñacerrada, donde igualmente abundan yerbas medicinales, escelentes pastos y arboles robustos, hayas, robles, abedules y otras especies; se encuentran tambien canteras de mármol, minas de hierro, y cerca de Montoria muchas petrificaciones. Desde aqui continua la cordillera hasta la brava y encumbrada sierra de Toloño, y luego hasta el rio Ebro, el cual se abrió paso para la Rioja por medio de aquella entre los famosos riscos Bilibio y Buradon, térm. en la prov. de esta gran cord. La tercera que arranca desde la misma raiz y grande armazon que la segunda, y en los conf. orient. de esta provincia con Navarra, entre este y Alava, toma los nomb. de Andía y Encia, fecundísimo, asi como el de Iturrieta, en bellos pastos, yerbas medicin. y corpulentos arboles, hayas, robles, manzanos silvestres, espinos, albares, tilos, acebos, tejos y varios arbustos. De estos encumbrados montes con los de la banda opuesta, que son los de Araz y San Adrian, se forma el anchuroso valle donde se hallan bien colocados los pueblos

de las herm. de Aaparrena, San Millan y Salvatierra. Sobre esta villa y la de Acilu por S., siguen los altos montes de Lauribaro y los puertos de San Juan y de Gnereñu, en cuyos bellos pastos tienen comunidad y aprovechamiento los pueblos de la jurisd. de dicha villa de Acilu, y disfrutan de la leña, robles y hayas en que abundan; luego los de Saseta y Berroci, continuando desde aqui la cordill. con la misma direccion de E. á O. hasta Esquivel y Gomecha, y dividiendo el condado de Treviño de la herm. de Vitoria. La naturaleza parece haber querido cortar aqui la cordill. para dar paso al r. Zadorra, ó mas bien este á fuerza de tiempo, se abrió camino por entre estos peñascos. En las eminencias que le dominan, igualmente que al camino real de postas que pasa muy inmediato, se hallan los altos del célebre cast. de Zaldiaran al S. de Esquivel, y sobre Gomecha la cumbre que llaman Picozorroz. Pasado el r. y camino, vuelve de nuevo la cordill., y continúa despues de Villodas con la misma direccion sobre los pueb. Nanclares, Ollabarre, Montevite, Morillas, Ormijarda, Escota, Artaza de Lacozmonte, Barron, Guinea y Osma; conf. con Castilla, dejandolos a todos en sus faldas merid., proveyendo á sus ganados de pasto conveniente, y a los vec. de leña de los árboles en que abunda, señaladamente encinas, algunas hayas y pinos, sin embargo de su aspereza y de estar cubierto su suelo generalmente de piedra caliza. Las 3 referidas cordilleras, aunque siguiendo la misma direccion, se introducen desde los puntos señalados en Castilla. Como quiera, la naturaleza parece que se propuso reunirlas y enlazarlas por medio de otra cadena de montañas bastante encumbradas, sumamente asperas y peñascosas, las cuales dirigiéndose de N. á S. forman el térm. occidental de Alava, separándola con esta gran muralla de la de Burgos. Son muy señaladas y conocidas en ella las peñas de Angulo, la de Orduña, la sierra de Guibijo y los montes Arcamo, Arcena y otros que se prolongan hasta la villa de Sobron, no lejos del r. Ebro, cuyo territorio asi como el de la herm. de la Rivera, V. de Miranda, Santa Gadea y parte de la Bureba, no pudo menos de ser una gran laguna hasta que aquel rio se abrió cam. por las conchas, siendo asi que todo él está rodeado de cumbres muy elevadas, por donde no teniendo salida las aguas, era necesario se estancasen. El Ebro, pasando cerca de la V. de Sobron y luego por Bergüenda, Puentelarra, Fontecha y Comunion hasta Miranda, con direccion de O. á E. junto a esta V. de Castilla, que deja a su der., revuelve hácia S. formando un semicirculo para atravesar las conchas; desde aqui, cerca de Briñas, revuelve hacia E., y continuando su curso hasta Logroño, forma la línea meridional de Alava, perteneciéndola todos los pueblos sit. á la izq., á escepcion de Bayas, Arce, Briñas, San Vicente, Urzales, Ribas, Pezina, Avalos y Tabuerniga, que son de la Rioja y prov. de Burgos, cuyo territ. comprendido entre dicho r. y cordill. mas merid. de la prov., es conocido con el nombre de Rioja Alavesa. Esta es la parte mas llana y fecunda de Alava; el resto, aunque sumamente montuoso, no deja de ser medianamente pingüe, sobre todo en los valles formados por las grandes cordilleras, y si no abundan las tierras blancas tanto como en Castilla, suplen este defecto otras muchas preciosidades que encierra aqui la naturaleza; copiosas y abundantes fuentes saladas de agua marcial y sulfúrea, á donde acuden los enfermos a buscar el remedio de sus dolencias, como las del valle de Oquendo, Villareal, Aberasturi, Luyando, Lantaron, Artomaña, Peñacerrada, Belunza y Salmanton. Los preciosos mineros de hierro, turba, yeso blanco y negro de la mejor calidad, abundantes y multiplicadas canteras de piedra franca, caliza, blanca y arenisca pura, de arena mezclada con cuarzos y espatos rodados de diferentes colores y tamaños, de marmoles negros con vetas blancas ó rojas, blancos, melados y cucarnados; la infinita muchedumbre y variedad de aves y animales de que está poblada la tierra y el aire, con otras raras producciones de que se trata en los art. de los respectivos pueb. de esta prov., hacen á su territ., no solamente rico sino ameno y agradable. Bañan el suelo de esta prov. los rios Nerva ó Nervion, Izoria, Oquendo, Llanteno, Zalla, Bayas, Santa Engracia, Aynda, Ega, Jaundia, Omecillo y el Zadorra que es el mas caudaloso, formados todos de la multitud de fuentes cristalinas que, naciendo en las faldas de los montes, serpentean por las llanuras, y por los copiosos arroyuelos

que bajan de las montañas y collados, cuyos rios son abundantes en peces de varias clases y de rico gusto, y en aves acuáticas. Todos estos objetos y circunstancias reunidos presentan un espectáculo sumamente agradable, de suerte que para un viagero que camina desde los pelados y llanos campos de Castilla á Vitoria todo es nuevo y estraordinario, y cuanto ofrece á su vista la naturaleza de este pais, le sorprende, embelesa y recrea; frondosas arboledas en las riveras del r. Bayas, el primero que se encuentra despues de Ebro, cam. escelentes atendida la constitucion tan mont. y designal del pais, comodidad de posadas, multiplicadas easerias de campo, LL. y pueb. casi continuados; el Zadorra costeando el cam. hasta Ariñez y despues desde Gamarra hasta Ullibarri Gamboa, le hace sumamente agradable y le da nuevo realce y hermosura; los cerros y colinas inmediatas, compuestas de piedras pequeñas, ealizas y rodadas de todos colores, abundantes yerbas medicinales cuyos aromas perfuman y embalsaman el aire, y se encuentran entre ellas la *uva ursi*, box, retama espinosa, anonis espinosa, muchas especies de orchis ó satirion y coscoja. Pasado Ariñez y Gomecha se entra en el famoso valle que llaman Conchа ó llanada de Alava, de 5 leg. de largo y 2½ de ancho, formado por las 2 grandes cordilleras de que hemos hablado, a saber, la de N. ó sierra de S. Adrian, y la que atraviesa por medio toda la prov. y por la de Badaya, la cual es un ramo de la de Gorbea, y se estiende de N. a S., uniendo y enlazando por O. las dos primeras. Esta grande hoyada, que asi se puede llamar, fue sin duda en otro tiempo un gran lago, hasta que abriéndose cam. por las conchas de Arganzon fue a desaguar en Ebro. Esta llanada tiene mucha elevacion sobre el nivel de las aguas del mar Cantabrico, pues desde las aguas de marea alta, junto al conv. de Sasiola hasta la cumbre de Salinas de Leniz, última V. de Guipúzcoa, confin. con Alava, hay 1,869 pies y 5 pulgadas de elevacion, de la cual a lo sumo se pueden rebajar 50 ó 60. El suelo se compone de fragmentos menudos de piedra caliza y enarzos rodados desprendidos de los montes, como tambien de bancos de arena y arcilla blanca, y endurecida con algunas conchas peines y grande abundancia de 2 especies de erizos de mar, particularmente de la llamada *echinus spatagus*, que se hallan en todas partes y algunas veces embutidos en la piedra arcillosa cenicienta, á 3 y 4 varas de profundidad. El territ. esta sumamente poblado, tanto que, desde los puntos mas elevados de la circunferencia, ó desde la torre de la C. de Vitoria, sit. sobre un altito en el centro de la llanada, se descubren y llegan á ver á un mismo tiempo, no sin cierta especie de sorpresa, mas de 150 pueb. cada uno con su mante propio al lado; punto de vista de los mas delicioso y agradables. No lo son menos los llanos y valles de Salvatierra, Alegria, Oquendo, Llodio y Ayala, sin contar los de la Rioja. Mantiene esta provincia una compañía de celadores ó miñones con destino á la persecucion de malhechores y hacer observar la policía; su número es como de 30, y la utilidad que prestan al público, y principalmente á los caminantes, es conocida y de la mayor importancia, porque los libran de la rapacidad de los criminales.

Tambien á espensas de la provincia se han abierto 4 cam. reales fuertes y sólidos: el 1.° es el de postas desde Miranda hasta las inmediaciones de Gulpúzcoa, conduciéndole por el puerto de Arlavan, abandonando el que antes dirigia por la Peña Horadada y puerto de San Adrian; el 2.° desde Vitoria á Logroño; el 3.° desde Vitoria á Bilbao, y el 4.° desde Vitoria á Pamplona. La agricultura, principal ocupacion y apoyo de la subsistencia de los alaveses, no deja de estar floreciente: úsase en la mayor parte de esta provincia de bueyes para labrar las tierras; en algunas herm., de machos, como en Navarra; en otras, de layas, como en Vizcaya y Guipúzcoa; y para trillar las mieses, de yeguas y rocines. Es grande el cuidado y diligencia de estos labradores en limpiar y preparar las tierras, repitiendo una, dos y tres veces las escardas, tanto que sus heredades parecen unos jardines. El terreno bastante fecundo, señaladamente en la llanada de Alava, Rioja Alavesa y algunas otras hermandades, responde á la industria, aplicacion y laboriosidad de los naturales que logran abundantes cosechas de frutos de primera necesidad, siendo muy copiosa la recoleccion que regularmente se hace de mieses y granos, trigo, ceb., maiz, avena, mijo, centeno, haba, arbeja negra, blanca

y cuadrada, garbanzo, yero, alholva, lenteja, judias, lino y cañamo; frutos que, no pudiendo consumirse totalmente en el pais, se exportan inumerables fan. á otras partes, especialmente á la prov. de Guipúzcoa. Añadase á esto la abundancia de árboles fructíferos cultivados aqui con bastante esmero: perales, manzanes, melocotones, olivos, albérchigos, guindos, cerezos, nogales, castaños, higueras, nisperos y almendros, con gran variedad de especies esquisitas en cada uno de estos géneros. Es abundante la cosecha de almendra en las villas de Puentelarrá y Fontecha; la de aceite es mediana en la Rinja alavesa, donde solamente se coge este fruto; la de peras y manzanas es copiosa, especialmente en las herm. de Ayala y Llodio, asi como la de guindas, cerezas, castañas, nueces, malocotones, albérchigos é higos; ni carece esta provincia del precioso fruto de las viñas siendo regularmente bastante copiosa la cosecha de vino chacolí, y mucho mas la del clarete, ascendiendo á una suma considerable las cántaras de vino que se cogen en las hermandades de la Guardia, Labraza, Salinillas, Berantevilla, Arciniega, villa de la Bastida, Fontecha y algunas otras. No es la agricultura la única ocupacion de estos naturales, pues muchos de ellos se aplican á las manufacturas de lienzos y mantelerias, fundicion de hierro, fabr. de sal y otros ramos de ind. no solamente útiles, sino necesarios á la sociedad. Es prodigioso el número de artesanos incesantemente empleados en los tejidos de lenceria y mantelería, cuyos géneros son estimados generalmente en todo el reino; por esta causa no hay labrador que no destine anualmente alguna porcion de terreno para siembra de lino, y aunque los tejidos de mejor calidad y mayor estimacion se hacen del que viene de Saldaña y otras partes del reino, hilado y preparado por las mugeres de este pais, no por eso carece de utilidad el tejido del hilo de la propia cosecha, de que se aprovechan mas comunmente los labradores para los usos domésticos y aperos de la agricultura. Las útiles manufacturas de loza ocupan bastantes oficiales y gentes de la provincia; las hay en Vitoria, Eguileta, Hijona, Herenchun y Ullivarri de los Ollaros: tambien hay fabr. de tejs, ladrillos y adobes, de cucharas, tenedores, molinillos y husos en las villas de Lagran y Santa Cruz de Campezo, en cuyas obras se ocupan muchos oficiales y se emplean considerables porciones de box, en que abunda su terr. Son copiosisimas las fabr. de sal de las villas de Salinillas, de Buradon y Salinas de Añana. Tambien se ocupan muchos oficiales en la fundicion de hierro, y se cuentan en Alava 18 ferrerias mayores en las herm. de Llodio, Ayala, Urcabustaiz, Villareal, Arraya y la Minoria, Asparrena y Valdegobia, en las cuales se labrarán como unos 14,000 quintales. Todos estos ramos de ind. y otros de que se hablará en las descripciones particulares de algunas villas y pueblos, pudieran adelantarse mucho, y aun en el de la agricultura, el mas floreciente de todos, aumentarse considerablemente y llevarle hasta su perfeccion, no porque los alaveses sean negligentes ó descuidados, sino porque á proporcion del terreno que ocupan no corresponden los brazos; por esta causa se ven en esta provincia muchos terrenos incultos, montes y selvas que antiguamente fueron tierras blancas, sin otro destino en el dia que para pasto de gan. Una tercera parte de terr. labrantío, abandonado y yermo por no poderle cultivar y abonar sus dueños, se podria con gran utilidad destinar al cultivo de viñas, planta de que carece toda la llanada de Alava, constando de repetidos instrumentos auténticos que las hubo antiguamente, y que era copiosa la cosecha de vino en el mencionado distrito. Tambien pudiera fomentarse de muchas maneras la ind., ora sea promoviendo las fundiciones de hierro, ó bien estableciendo algunas fabr. de paños y estameñas. Ningun pais parece mas proporcionado para algunas fabricas de lana como esta prov., donde tanto abundan los pastos y el gan., donde son tan cómodos los precios de los víveres, donde hay tanta facilidad para surtirse y proveerse de las materias necesarias, y donde la constitucion local del pais, y su mucha gente, proporcionaria pronto y seguro despacho de las manufacturas. El ramo de fundicion de hierro pudiera fomentarse y adelantarle hasta aquel punto en que se hallaba en la edad media. Se sabe por documentos auténticos el gran número de fabricas de hierro que habia entonces en la provincia, y cuan pingüe y ventajoso era á sus naturales este ramo de comercio, aunque dañoso y perjudicial

por otra parte á la conservacion de los montes y arboledas.

Los alaveses son robustos y sanos, á pesar de que la temperatura de la provincia es muy fria y húmeda; los inviernos prolongados, copiosas y frecuentes las nieves, yelos, escarchas, nieblas y lluvias, á causa de la eminencia y elevacion de sus montañas cubiertas frecuentemente de nieve, señaladamente la de Gorbea, donde se conserva casi todo el año; como quiera, la Rioja alavesa y las hermandades de Arciniega, Ayala, Llodio y algunas otras gozan de una temperatura mas benigna y templada. Son grandes sufridores de trabajos, constantes en lo que una vez aprendieron, tenaces en llevar adelante sus intentos; corteses, afables y de agradable trato; gustan de diversiones públicas para desahogarse é interrumpir los trabajos y penosos ejercicios de la agricultura. Regularmente en los dias festivos pasan las tardes jugando á bolos y naipes, ó bailando al son del pandero y á veces del tamboril: este instrumento, aunque tan comun en el pais vascongado, no se conoce en algunas hermandades situadas en los estremos de la provincia, y en ellas se suple el defecto de esta música con la de la gaita gallega. Los naturales de los lugares situados en la llanada ó concha de Alava suelen celebrar y solemnizar sus bodas disparando escopetazos, y precisando algunas veces á la novia, al entrar ó salir de la iglesia que haga lo mismo. En los entierros, á que regularmente acude la parentela y amigos del difunto, si este era de tal cual conveniencia, se acostumbra repartir a la puerta pan, vino, queso ó nueces, á lo cual llaman *la caridad*, y en varias partes piden despues á los concurrentes limosna para celebrar misas al finado. Los trages y vestidos de los hombres en la mayor parte de esta provincia son muy parecidos á los que se usan en Vizcaya y Guipúzcoa; generalmente visten de paño y astameña parda en los dias de trabajo, y muchos en los festivos del negro; asi hombres como mugeres usan comunmente en toda la provincia el antiquisimo calzado de las abarcas, y fuera de los dias festivos rara vez de zapatos. El trage de las mugeres, enteramente diferente de las de aquellas provincias, es muy semejante al de las montañesas de Pas, Reinosa y Espinosa de los Monteros, y otras poblaciones de aquel territorio; la mayor parte de las mugeres de Alava visten el capillo, adorno nada ventajoso y agradable; es una especie de capuz ó capilla de estameña de Valladolid, que las cubre la cabeza, y les cae á la mitad de la espalda; aunque es bastante ridículo, parece sirva para defenderlas el rostro, asi de la inclemencia del invierno como de los ardores del sol en el verano. Las mozas solteras llevan las mas toca en la cabeza, y las casadas, para diferenciarse de aquellas, usan de otro género de toca que las rodea el cuello; la mantilla negra es bastante comun en los dias de fiesta, y en los demas unas mantas de paño pardo cosidas en forma de mantillas que las cubre desda el medio de la cabeza.

ALAVA (Santa Maria de), Parr. de Esp., prov. de Asturias, concejo de Salas, obis. de Oviedo; 26 vecinos, 119 habitantes (*V. el Concejo*). Contr. 152 rs. 22 mrs.

ALAVES, L. S. de Esp., prov. de Aragon, part. y obisp. de Jaca. A. O. (*V. Ordoves*), con quien confina por S.; por N. con Avenilla, por E. con Villobas, y por O. con Castiello. Dista 6 leg. de Jaca.

ALAXE, Felig. E. da Esp., en Galicia, prov. y obisp. de Mondoñedo, jurisd. de Valle de Oro. J. O., 140 vec., 600 hab., 1 parr. Su sit. y prod. se hallaran en el art. Valle de Oro. Contr. 7,584 rs. y 24 mrs.

ALAXERO (San Salvador de), L. S. de España en Canarias, Isla de Gomera, en cuyo articulo se halla incluido su vecind. Dista 5 leg. S. de la capital; 1 decente parr., con A. O.; abunda en higuerales, morales, palmas, perales, almendros, y tiene mas de 15 fuentes de agua viva. Los lagos dependientes de su jurisd. son los siguientes: el Valle de Santiago a ½ legua del L., amenísimo por los caudalosos arroyos que, serpeando por el valle de Benchijurgua é Imada, se reunen en él para regar su territorio. Situado en un barranco que tendrá como 1,000 lanzas de profundidad, y abunda en viñas, higueras y otros arboles. Arassarode, tambien con muchas aguas, por lo cual está poblado de inames é higueras, aunque sus vecinos son por la mayor parte ganaderos. Palmarejo, á ½ de legua del lugar con 5 fuentes perennes. El valle de Imada, que es un paraiso por la espesura y variedad de árboles frutales, nogales, viñas, morales, higueras y perales.

Areguerode, con 3 manantiales copiosos, muchas huertas, y 1 hermandad muy ant. Valle de la Negra, que es un barranco poblado de platanales y de ñames, con 5 vec. Maguañas, cuyos vec. son labradores, con 9 manantiales. Se cogerán en este distrito 60 pipas de vino y 11,000 fanegas de trigo y cebada; aqui se coge tambien legumbres, miel, cera, lana y sedas; hay 5 puertos con el de Santiago, que es mas frecuentado y famoso por su cueva honda, donde se encierra todo el trigo que se embarca. Sus montañas mas célebres son: Tagaragunche ó el Calvario, que es el puesto de las atalayas en tiempo de guerras o de piratas, y Chinpa de muy agradable perspectiva cuando estan los panes en verde.

ALAYOR, Térm. de Esp., en la Isla de Menorca; tiene 8 millas de largo sobre 7 de ancho; esta bañado por el mar al O. S. E.: por el E. confina con el de Mahon; el de Mercadal y Ferrerias lo rodean por los demas rumbos.

ALAYOR, V. R. de Esp., en la Isla de Menorca, cab. del término de su nombre. A. P., 1,077 vecinos, 5,169 hab., 1 parr. 1 convento de fr. Franciscos, cuya iglesia es grande y de bellas proporciones, 1 hospital. Situada sobre una altura a ½ milla a la izq. del gran camino que atraviesa la Isla. despues de Mahon y Ciudadela es su mas hermosa poblac., muy bien edificada, aunque las calles son muy estrechas, y sin otro pavimento que una piedra muy desigual que lastima los pies; la iglesia mayor es gótica, muy antigua, adornada de una torre cuadrada; en esta villa son muy raros los pozos, pero muchas y muy buenas las cisternas, y su agua por lo comun muy fresca y saludable; y esto es general á todo el término. En su distrito se ven vestigios de otra ant. poblacion a la parte del S., en el puerto de Calas Covas, llamado asi por el gran número de cuevas artificiales que alli se ven y pasan de 150. Algunas de ellas estan muy bien fabricadas, y divididas en varios aposentos; otras estan llenas de huesos humanos, que al parecer servian de cementerio, y en una de ellas se ven los huesos quemados con cal, que dan indicio de alguna epidemia ó combate. En algunas hay inscripciones, y en una se ven muchos cuadros trabajados con marcos en relieve y con inscripciones que parecen romanas, y que ya no pueden leerse. Produce vino, legumbres y trigo, aunque poco de todo. Dista 6¼ millas de Mahon y 14¼ de Ciudadela.

ALAZAN, Cot. red. de Esp., prov. de Aragon, part. de Barbastro. Es de señ. S. con A. O., que lo es el de Salas Bajas.

ALBA (Santiago de), Felig. S. de Esp., en Galicia, prov. de Lugo, y obispado de Mondoñedo, jndisdiccion de Villalba. J. O. para toda ella, y este elije los J. P. de los pueblos de la jurisd.; 79 vecinos, 452 hab., 1 parr. Sit. al E. del Ferrol y a 2 leg. N. del cam. real que pasa a la Coruña; la bañan dos rios llamados el nno, el Meyre, que nace en la sierra de la *Loba*, y el otro Ladra, que sale de la sierra de la Carba, y ambos desaguan en el Miño, Produce tojo, urces, escobas, cent., trigo, maiz, avena, etc. Ind. arrier. y hacer abarcas de madera. Dist. 5 leguas de la capital y 9 del Ferrol. Contr. 1,042 rs. 21 mrs.

ALBA, Felig. R. de España, en Galicia, prov. de Lugo, jurisd. de Ulloa, obisp. de Mondoñedo. Reg. P., 15 vecinos, 67 hab., 1 parr. de la que son anejas las ald. Gundia y Sande. Contr. 309 rs. 32 mrs.

ALBA (Santa Maria de), Felig. E. de Esp., en Galicia, prov. y arz. de Santiago, jurisd. de Pontevedra J. O., 72 vecinos, 450 hab., 1 parr. Sit en el estremo E. del arcip. de Salnes, cerca del rio Leréz, con quien conf. por S. igualmente que con la ria de Pontevedra; por E. con Cerponzons, por N. con Nogueira y por O. con Campaño. Sus productos son los mismos que se espresan en el articulo Salnes (*Véase*). Contr. 2,624 rs.

ALBA, Conc. R. de Esp., prov. y part. de Leon, comprende 7 pueblos; con A. O., cuyos vecindarios, situacion y productos se hallarán en sus respectivos articulos.

ALBA, L. de España, prov de Asturias, concejo de Salas; 6 vec., 27 hab., parr. de Mallecina (*Véase*).

ALBA, L. de Esp., prov. de Asturias, conc. de Franco; 20 vec., 91 hab., parr. de Miudes (*Véase*).

ALBA, Ald S. de Esp., prov. de Cataluña, corregim. de Villafranca, obisp. de Barcelona. A. P., 26 vec., 113 hab., 1 parr. Sit. en la montaña, terreno aspero. Linda por el E. con Salma, por el S. con Moumell, por el O. con Vilarrodona y por el N. con Ordes. Produce trigo, legum.

y vino. Dist. 15 ½ horas de Barcelona y 3 del Vendrell. Contr. 5,005 rs. y 32 mrs.

ALBA, L. R. de Erpaña, prov. de Aragon, part. y obisp. de Teruel. A. P., 130 vec., 585 hab., 1 parr., 1 pósito. Sit. al pie de unos altos cerros que le defienden de los aires N., á 2 hor. de dist. y en el mismo lado que Santa Eulalia, á la izq. del rio Cella. Sus hab. aunque no tienen ninguna indust. que llame la atencion, son sin embargo muy laboriosos y aborrecen la ociosidad; confina con los pueblos de Almoaja, Pozohondo, Torremocha y Torre la Carcel. Produce 6,000 fan. de trigo, 5,000 de cent., 1,500 de ceb., algo de cañamos y legum., 4,000 cabezas de gan. lauar, 1,500 corderos de cria, 550 arrobas de lana; ademas crian una buena porcion de becerros y algunas mulas y yeguas. Dist. 7 leguas de Teruel. Contr. 6,488 rs. 8 mrs.

ALBA Y ALISTE, Vic. y territorio de Esp., prov. de Zamora, enclavada en el partido de Carbajales, á cuyo A. M. estan sujetos para la admin. de justicia los 14 pueblos de que se compone, cada uno con su A. P. En lo espiritual pertenecen todos al arz. de Santiago, el cual ejerce la jurisd. por medio de un vicario general que nombra y reside en Zamora, y es tambien quien confiere y colaciona los curatos y vicaria de su jurisdiccion, presentados por el duque de Frias, como patrono de todas sus igl. Los productos de este territorio pueden verse en el art. de Alcañices y Carbajales (*Part.*), y en el de cada uno de los pueblos que comprende.

ALBA DE CERRATO, V. R. de Esp., prov. y part. de Palencia, jurisd. de Cerrato. A. O., 61 vecinos, 239 hab., 1 parr. Sit. cerca del monte Arranca; confina con Cevico de la Torre, el desp. de Villans, Torre-fuen-bellida, Fuembellida y Bertabillo, en cuya inmed. esta el santuario del Sto. Cristo del Consuelo. Produce granos, vino y algun ganado lanar. Dist. 4 leg. de la capital. Contr. 3,639 rs. 2 mrs.

ALBA DE TORMES, V. S. de Esp., con tit. de ducado, prov., part. y obisp. de Salamanca, cuarto de Rio al Mar. A. M., de primera clase, 502 vecinos, 2,167 hab., 1 parr., 1 capilla, 1 ermita, 3 conv. de fr. y 3 de monjas, 1 hosp., 1 pósito, admin. subalt. de loterias. Sit. en el declive de un collado, á 4 leg. de Salamanca, á or. del rio Tormes que se pasa por un buen puente de 26 ojos. El interm. es tierra llana á escepcion de una cuesta que hay que bajar antes de llegar a Alba. El L. de Calvarrasa de arriba se encuentra á la mitad del camino, y antes y despues se atraviesa un monte encinar; á la der. se descubren los LL. de Carbajosa y Pinilla, y á la izq. los de Santa Marta, Cabrerizos y Otero que está sobre la der. del Tormes. Al lado del S., en sitio elevado que registra la Vega, está sit. el cast. y palac. de los duques de Alba, de quien es propia esta villa y de donde tomó el tit. Algunas de las habitaciones de este palacio tienen vistas deliciosisimas que dominan toda la campiña. En el conv. de la Annunciacion se veneran muchas reliquias. Siguiendo el curso del rio y de la pradera, se encuentra un monast. de Monges Gerónimos. En otro tiempo fue esta villa de mucha vecindad, segun sus antiguas escrituras, y campos dilatados que goza. Todos los pueb. nombrados en este art. tienen iguales ó semejantes prod., que son: muchos granos, mal vino, algunas frutas, hort. y gan. Dist. 4 leg. de la cab. de part., 4 ½ horas de marcha militar de Arañia, y de Peñaranda de Bracamonte hay 6 hor. del mismo cam., pasando por Nava de Satrobal, Coca y Garci-Hernandez. Desde Alba á Piedrahita dist. 7 leguas de cam. por entre mont. de encina, senderos y parages escabrosos, se pasan los LL. de Rodrigo, Valdecarros y el Orcajo, Albarillo, el Collado y Malpartida; se ven diferentes lugarcillos á uno y otro lado, y el célebre santuario de Ntra. Sra. de Valdejimena, y se tiene siempre delante la serrania que comprende los puertos de Baños, de Bejar, de Arenas del Pico etc. Contr. 80,200 rs. 1 mr.

ALBA DE YELTES, V. S. de España, provincia de Salamanca, part. de Ciudad-Rodrigo, campo de Yeltes. A. O., 61 vec., 238 hab., 1 parr. Sit. a orilla del rio de su nomb. en su confl. con el de Moras Verdes; confina con los pueblos de Dios te Guarde, Bocacara, Robliza y Aldehuela de Yeltes. Produce granos, legum. vino y ganados. Celebra feria el 27 de mayo. Dist. 4 leg. de la cab. de part. Contr. 1,871 rs. 29 mrs.

ALBA DE LOS CARDAÑOS, V. S. de Esp., prov. y obisp. de Palencia, part. de Carrion, jurisdiccion de Cervera de rio Pisuerga. A. O., 166 vecinos, 1,000 hab., 2 parr. Esta villa está dividida en 3 barrios

distantes entre sí y en mala sit. Sit. á ½ leg. de Triollo, en terr. muy frio por la continuacion de las nieves en invierno, que produce solo cent. y muy poca leña; la baña el rio Carrion. Los hab. que no trafican en carbon, se dedican al pastoreo de ganados trashumantes: se cria vac., lan. y de cerda (*V. Campo Redondo*). Dist. 11 leg. de la cab. de part. y 2 O. de Revanal. Contr. 2,677 rs. 26 mrs. Derec. enag. 617 rs. 26 mrs.

ALBACASTRO, L. S. de Esp., prov. y arz. de Burgos, partido de Villadiego, cuadr. de Amaya. A. P., 26 vecinos, 119 hab., 1 parr. Dist. 10½ leguas de la cap. Contr. 241 rs. 14 mrs.

ALBACETE (Azula), V. R. de España, prov. de Murcia, obispado de Cartagena, cab. del part. de su nombre, que se compone de los LL. de Pozo Cañada, Salobral, la villa de Pozorrubio y la aldea de Tinageros; corr. de segunda clase, subdeleg. de policía, 2,434 vec., 9,074 hab., 2 parr., 3 conv. de frailes, 2 de monjas, 1 hosp., caja de correos, casa de postas con 5 caballos y parada de diligencia. El nombre de esta villa es de orig. arab., que significa *Campo-llano*, y está situada á los 39° 00′ 25″ de lat. N. del meridiano de Madrid; en una llanura espaciosa en los conf. de la prov. de la Mancha y sobre el camino real de Valencia á Madrid, con buena campiña, regada por un canal. Su térm. se estiende á 10 leg. de largo y 7 de ancho, con 101 caser. y mas de 300 pares de labor, teniendo la comodidad de haber en su circunferencia 24 erm. para oir el santo sacrificio de la Misa. A 1 legua de la villa hay un manant. de agua en el sitio que llaman los Ojos de San Jorge, con la que pueden regarse mas de 14,000 fan. de tierra. Entre las obras de general utilidad que no estan al alcance de los particulares, y cuya ejecucion pertenece al gobierno, era sin duda una de las mas importantes el desagüe de las lagunas que habia en el dilatado térm. de Albacete. En efecto, la generosidad del rey don Cárlos IV la mandó ejecutar el año de 1805, con fondos de la real caja de consolidacion, nombrando director económico al conde de Villa-leal, y director facultativo á don Antonio Bolaño, que era el que habia formado el plan de la obra, corregido y mejorado por el brigadier de marina don Juan Smith. En menos de 2 años se abrieron 2 leguas de canal principal de 30 pies de anchura, 7 y 6 pulgadas de profundidad, dando principio en el punto confluente de las aguas encauzadas á distancia de 6,000 varas O. de la villa, y con direccion hácia el E. para desagnar en el Jucar, á poco mas de 1 legua del lugar de Valdeganga. La principal laguna, llamada del Salobral, que tiene mas de 1 leg. de circunferencia, se desaguó por medio de un cauce de 2 leguas de long., 10 pies de latitud y 11 de profundidad. Tambien se dió curso á las aguas de los Ojos de San Jorge por medio de otro cauce, y se sujetaron las del manantial de Hoyavacas á otro de 6,800 varas de longitud, 7 pies de latitud media, y 3 y 3 pulgadas de profundidad. Esto mismo se ejecutó con las lagunas de Albaydel y Acequion de la parte del O., y se construyeron 3 puentes de silleria sobre el canal, de muy buen gusto y arquitectura, con otros muchos provisionales de madera. A estas primeras obras se siguió la del plantio de varias especies de arboles, con el doble objeto de reemplazar los que se perdiesen en el canal, y de aficionar á los naturales de Albacete á los arboles que tanta falta hacen. Sin embargo de las muchas plantas que perecieron durante la última guerra con los franceses, se repuso una gran parte de ellos luego que se concluyó, y á muy corto tiempo empezó á verse nacer la fertilidad en un terreno abandonado durante siglos, desapareciendo al mismo tiempo aquel perenne foco de corrupcion y de enfermedades. A las personas que no han parado detenidamente su atencion en las ventajas políticas y económicas que traen consigo estas obras, cuando se ejecutan y administran con acierto; pareceria prodigioso el aumento del número de los nacidos y disminucion respectiva de muertos que empezaron á notarse desde el año de 1806, 7, 8 y siguientes, no menos que el interes que principió á reportar esta empresa. Pero es de esperar que el ejemplo de Albacete sirva de estímulo no solo á los demas pueblos de Castilla la Nueva, sino tambien á los de otras provincias que se hallen en igual caso, para no perdonar sacrificio ni dispendio alguno, cuando se trata de aumentar en una progresion casi increible la riqueza y la felicidad de la actual y de las futuras generaciones. Baste decir que á pesar de haberla cabido á esta obra unas

épocas tan desgraciadas, cuales fueron la de la espresada guerra y los disturbios políticos que han agitado á la monarquía, sin embargo se fueron perfeccionando y consolidando los planes generales de regadío de aquel término, y se trazaron los respectivos brazos principales para la distribucion de las aguas encauzadas y reunidas en el canal de desagüe á los ramales particulares. Se formó de orden de S. M. nuestro actual Soberano, un sabio reglamento redactado por el director don José Fernandez Blanco, dirigido á asegurar el derecho de propiedad de los dueños de las tierras antes encharcadas; á afianzar la integridad del recaudador y la seguridad de la recaudacion de las rentas, y el reintegro de los caudales espendidos por el crédito público con los productos bien afirmados de la empresa. Resulta de todos estos trabajos que en el dia se benefician con el riego cerca de 800 almudes de tierra, y se han desencharcado 13,098 fanegas y 3 celemines de tierra, muchas de ellas de la mejor calidad, se ha comprado á censo reservativo, en la calle *Mayor* de la poblacion de Albacete, un edificio el mas á propósito para la custodia de frutos y demas objetos propios de la empresa; se han construido molinos á medio cuarto de hora de la poblacion con gran comodidad de sus habitantes; se han proyectado baños públicos para personas y caballerías; un escelente lavadero, casitas proporcionadas para cubierta y resguardo de los partidores de agua; usillos de rosca en las compuertas para su mas facil manejo, y boqueras cerradas con barras de hierro y candados, para evitar los hurtos de agua y su estravío; y por último, han empezado á tomar un semblante risueño todos los ramos de industria y comercio de esta poblacion. Aun cuando se prescindiese de todas las ventajas políticas, económicas y morales que ha traido esta real empresa, y solo se la considerase como una mera negociacion, ofrece tambien resultados apreciables en la actualidad, y muchos mas para lo sucesivo. Las cajas de consolidacion y crédito público han suministrado, para la ejecucion del proyecto, 4,217,559 rs. y 21 mrs., y sin embargo de haber estado suspensas las obras durante 8 años, se han conservado en estado de prosperidad, sin auxilio de fondo alguno, en medio de una guerra tan desastrosa; y sobre haber cubierto constantemente todos los gastos de administracion, empleados y demas obligaciones de justicia, suministró al ejército español para su mantencion, ademas de algunas cortas partidas en dinero y frutos, la considerable de 4,669 fanegas de todo grano, en un tiempo en que los precios eran escesivos, siendo de advertir que este enorme rédito se verificó cuando aun estaba sin acabar de nacer la empresa, y solo procedieron del arbitrio del diezmo, de los frutos de algunas porciones de tierra que se habian reducido a cultivo en los labios de las lagunas, é inmediaciones del canal y del pueblo. Los productos que promete para lo sucesivo son de mucha consideracion, aunque no es posible puntualizarlos en el dia; pero téngase presente que estos alhagüeños resultados son inherentes á esta clase de empresas, é inseparables de cuantas se ejecuten con inteligencia y con pureza. Por eso nos hemos detenido algo mas de lo que permite un artículo de diccionario en hablar de la de Albacete, á fin de escitar á nuestros amados compatriotas a que se dediquen á esta clase de obras, sin las cuales no es posible que prospere, ni la agricultura, ni la industria, ni el comercio, ni las costumbres, cuyas ideas desenvolveremos con mas extension en el art. Canales. Produce granos, vino, patatas, azafran y toda clase de verduras y legumb., se cria bastante ganado lanar y mular. Ind. fabricas de navajas, cuchillos y puñales de diversas formas y magnitudes, trabajados con mucha destreza; otra fabrica de jabon blando, de paños burdos de lana ordinaria del pais y de costalage y alpargatas. Se celebra una feria magnifica y concurrida. Es patria del teólogo Diego Alarcon y del poeta Antonio de Agras. Tiene por armas 2 cast. por pie, y encima de ambos otro castillo, y sobre él una aguila mirando a la derecha. Dista 22 leguas de la capital, y 36 de Madrid. De Albacete é Pedroñeras hay 13 leguas de camino militar, y en el intermedio se hallan los pueblos de la Gineta, la Roda, Minaya, Venta del Pinar y del Provencio. Y últimamente, desde esta misma villa de Albacete á Madrid hay 35 leguas de cam. milit, en cuyo intermedio se pasan de la Gineta el Provencio, Quintanar y Ocaña; y 22 leguas del mismo camino á Cuenca, encontrandose

los pueblos de Tarazona, la Motilla y Almodovar. A Fortuna 18 leguas pasando por los pueblos de Pozo-Cañada, Ontur y Jumilla; y á Pedro Muñoz en la Mancha 15 ½ por la Gineta, la Roda, Suma Minaya, el Provencio y las Mesas. Contr. 104,227 rs. 2 mrs.

ALBAGES, L. E. de España, prov. de Cataluña, corregim. y obisp. de Lérida. A. O., 50 vec., 213 hab., 1 parr., 1 pósito. El nombre de este lugar es de orígen arab., y está sit. en terr. barrancosn; conf. por el E. con Besas, por el S. con Juncosa, por O. con Soleras y por el N. con Cugolls. Está á la orilla izquierda del rio Segre, y es uno de los pueblos que componen las Garrigas del real monast. de Poblet. Produce trigo y aceite. Dist. 33 horas de Barcelona y 7 ½ de Lérida. Contr. 935 rs. 16 mrs.

ALBAL, L. E. de España, prov. y arz. de Valencia, part. y subdeleg de polic. de Alcira. A. O., 190 vec., 616 hab. El nombre de este lugar es de orig. arab. Sit. á la derec. del barranco de Torrente y camino real de Valencia á Madrid. Es uno de los ultimos pueb. que por el S. O. disfrutan las aguas del Turia. Su térm. se estiende desde las lomas occ., hasta las cercanias de la Albufera, donde se coge mucho arroz. Los frutos son trigo, judias, ceb., habas, maiz, aceite delicioso, garrofas y seda; conf. con Beniparrell, Catarroja y dicho camino real. Dista ½ legua E. de Alcaser, 2 ½ leguas S. de Valencia y 5 leguas N. E. de Alcira. Contr. 8,967 rs.

ALBALA, Desp. R. de Esp., prov. de Palencia, part. de Carrion, obisp. de Leon, 4 vec., 16 hab. Sit. en Vega á la orilla de la rivera baja de Saldaña. Su clima es desigual. Abundante en aguas. Produce buenos pastos y yerba, trigo, ceb., cent., lino, legum., ganado lanar y algn de vac. Ind. 1 mol. harin. Dista 4 leguas de la cabeza de partido. Contr. 176 rs. 16 mrs.

ALBALA, L. Ord. de España, prov. de Estremadura, part. de Mérida, prior. de San Marcos de Leon. A. P., 466 vecinos, 1,461 hab., 1 parr., 1 pósito. El nombre de este lugar es de orig. arab. Está sit. a 1 leg. N. de Alcuescа, en una llanura despejada, y tiene al rededor muchos cercados de tierra de labor que llaman huertos. Está al estremo E. de las sierras de Montanches; sus casas son pobres, las calles regulares aunque de mal piso y con las entradas y salidas bastante sucias. Produce granos vino y aceite. Ind. fabr. de paño pardo. Dist. 15 leg. N. E. N. de la capital, 8 de Caceres, 48 de Madrid, 1 N. de Montanches en cuyo interm. pasa el arroyo de la Labona, Casas de don Antonin y el arroyo de la Moraleja; 7 leg. O. de Trujillo y otras 7 E. de Mérida. Cont. 9,854 rs. 19 mrs. Derec. enag. 2,210 rs 19 mrs.

ALBALADE, El nombre de esta villa es de orig. arab. V. de Portugal, provincia de Alentejo, com. de Ourique, 1 parr., 214 vec., 1,123 hab. Tiene agregada otra que cae algo mas al N., y en la márgen izq. del rio de este nombre, con otros 77 hab.; casa de miser., 2 erm., J. O. y 3 vereadores con fuero. Sit. en una altura elevada y de agradables vistas. Rodéanla por E. y O. dos espaciosas y fértiles vegas; pero las aguas que suelen detenerse en ellas la hacen enferma en el estio y otoño. Su térm. es abundante en granos, gan., caza, muchos montes y colmenas. Dista 2 leg. N. O. de la villa de Mejejana y 4 S. O. de la de Ferreyra.

ALBALADEJICO, Caserio S. de Esp., provincia, obisp. y part. de Cuenca, 4 vec., 18 hab. Sit. á 1 legua de la capital y a orilla del mismo rio; confina con Noales, Arcos de la Cantera y el puente de San Pablo. Produce granos, pastos y ganados. Contr. 69 ¼ rs. 33 mrs.

ALBALADEJO, Cot. red. S. de España, provincia de Toledo. Exento.

ALBALADEJO DEL CUENDE, V. S. de Esp., prov., part. y obisp. de Cuenca. A. O., 400 vec., 1,410 hab., 1 parr., 1 pósito. El nomb. de esta V. es de orig. arab., y esta sit. á 1 leg. N. de Valverde de Jucar, en cuyo art. pueden verse su sit. y prod. Dist. 5 leg. de la cap., y 7 ½ hor. de cam. milit. de Cuenca, en la calzada que de esta ciudad va á la de Murcia por Atalaya y la Roda. En el transito se pasan por puentes dos arroyos, y se halla el pueblo de Tortola. Contr. 18,334 rs. 6 mrs.

ALBALADEJO DE LOS FREYLES, V. Ord. de Esp., en la prov. de la Mancha, part. de Villanueva de los Infantes, arz. de Toledo; corresponde á la de Santiago. A. O., 311 vec., 1,395 hab., 1 parr., 1 pósito. Sit. en un alto sano y ventilado; confina por el E. con Villanueva de la Fuente, que dista 2 leg.; por S. con térm. de la C. de Alcaraz, que dista 5, y esta enfrente por el mismo S. de Villa-palacios, Bien-servida,

Villa-Rodrigo y Geuabe, á distancia de ¼ leguas cada una. Hacia esta última, como a cosa de 1 leg., se encuentra un riachuelo con 3 mol. harin. que se llama de Villanueva, y desemboca en el Guadarmena. Entre las dichas villas y el pueblo pasa una cordillera de montes de 2 leg. de largo, muy poblada de arboles y caza. A 1 legua corta se hallan unos baños muy frecuentados por los que padecen dolores reumaticos. Tiene al O. la villa de Terrinches, y al N. la de Santa Cruz de los Cañamos. Hay un castillo de escelente construccion del tiempo de los moros, el cual, segun parece, se correspondia con otro castillejo que hay encima de los referidos baños. Produce muchos y buenos pastos y granos. Sus habitantes se dedican a la arrieria, carret., y á la fabr. de lienzos caseros, estamenas y paños pardos. Es patria del presbitero don Antonio Martinez, muy inteligente en materias de antig. y lenguas orientales; del ilustrisimo señor don Antonio Tavira y Almazan, ob. de Salamanca, célebre por sus virtudes y por su sabiduria: pues aunque nació en la villa de Iznatoraf, obisp. de Jaen, fue trasladado aqui desde la Mancha, y recibió su primera educacion. Dista 17 leguas de la capital y 4 de la cabeza de partido, 37 de Madrid y 36 de Granada. Contr. 13,909 rs. y 2 mrs.

ALBALAT DE SORELLES, L. S. de Esp., prov., arz., part. y subdeleg. de policia de Valencia, 130 vec., 545 habit. A. O., 1 parr., 1 pósito. Su nombre es de origen arabigo. Sit. en el camino real de Barcelona, entre Tabernes-blanques al S., y Masamagrell al N.; sus casas estan bien fabricadas, y los frutos de su término son trigo, maiz, seda, judías delicadas, frutas superiores á cuantas se conocen en Europa, melones, vino, aceite y garr. Las huertas se riegan con las aguas del Turia. Dista 1 legua N. de Valencia. Contr. 13,461 rs.

ALBALAT DE TARONCHER, L. S. de Esp., prov., partido, arz. y subdeleg. de policia de Valencia. A. M. y O., 234 vec., 756 hab., 1 parr., 1 pósito. El nombre de este L. es de orig. arab. Sit. en una llanura á ¼ de leg. de Petres, á la izq. del r. Palancia, en terreno fértil y abundante de frutas. Produce trigo, maiz, seda, bastante aceite; algar., higos, vino, legumb., frut. y hort. Dista ½ legua N. O. de Murviedro y 5 leg. N. de Valencia. Contr. 6,792 rs.

ALBALATE, Granj. Ab. de Esp., prov. de Soria. Exenta. Situada al pie de la sierra da Mazalaeéte, entre los pueblos de Deza y Ciñuela, a la marg. izquierda del rio Deza. Produce granos, pastos y ganados.

ALBALATE DE CINCA, L. S. de Esp., provincia de Aragon, partido de Barbastro, obisp. de Lérida. A. O., 250 vecinos, 1,027 hab., 1 parr., 1 convento de frailes Mínimos, 1 pósito. El nombre de este lugar es de orig. arab. Sit. a la or. izq. del rio de su nombre. en terr. y clima agradable. Produce trigo, ordio, cebada, maiz, vino, aceite, lino, cañamo, seda, legum. y frutas. Ind. telares de lienzos comunes y lanas, y fábrica de aguardiente; tiene cantera de mármoles negros y jaspes preciosos de varios colores; conf. con los pueb. de Belbér, Oso, Almudafar y Zaidin, todos de la misma sit., prod. é ind. que éste, menos el de Almudafar que no tiene ni telares, ni fabricas. Este pueblo es uno de los que por su civilizacion y circunstancias de sus hab. merece particulares elogios, y es como la cap. de la rivera. Entre este pueblo y Alfanteja se descubren vestigios de unos lugares que ya no existen, y se llamaron Mombrun y Fonclara. Dista 5½ leguas de Barbastro. Contr. 12,081 rs. 22 mrs.

ALBALATE DE PARDINES, V. S. de Esp., prov. y arz. de Valencia, partido y subdeleg. de policia de Alcira. A. O., 400 vec., 1,345 hab., 1 parr., 1 erm., 1 hospital de transeuntes, 1 pósito. El nombre de esta villa es de origen arab., y está sit. á la izq. del Júcar, a 2 leguas O. de Cullera, sobre el cual tiene un barco grande para su transito que puede llevar 3 carruages y algunas personas; clima benigno, y terr. ameno, pero propenso á tercianas en el verano por causa de los arrozares. Su término conf. por E. con Almusafes y Sollana, por el S. y hacia el E. con el Honor de Corvera, y hácia el O. con Algemesi. Es pueblo antiguo entre los de la rivera, á quien el rey don Jayme concedió el privilegio de riego de la real acequia. Es tan abundante de manantiales de agua, que con ellos se riegan mas de 7,000 hanegadas de tierra de arroz de su término y el de la Solana. Produce mucho arroz, trigo, maiz, judías, aceite, seda y riquisimas granadas. Dista 5 leguas S. de la cap., 2¼ O. de Cullera, 1 de Algemesi y 1 N. E. de Alcira. Contr. 22,418 rs.

ALBALATE DE ZORITA, V. S. de

España, en la Alcarria, prov. de Madrid, part. de Alcalá de Henares, arzobispado de Toledo. A. O., 217 vec., 765 hab., 1 parr., 1 ermita dentro y otra extramuros, á la cual hacen una fiesta anual dedicada á la Santa Cruz de la Aparecida, 1 hospital, 1 pósito. Sit. en terreno fértil y saludable, cercada por E. y S. de montes y sierras muy ásperas. Por el N. y O. tiene buena campiña, y una vega muy deliciosa por sus nogales y esposicion agradable. Disfruta de buenas aguas, y es abundante de leña alazor. Tiene una fuente de 8 caños maravillosa, asi por la abundancia de sus aguas, como por su arquitectura interior y esterior, fabricada por los árabes. Produce trigo, cebada, centeno, buen vino, rico aceite, escelente cáñamo, hortaliza, miel y cera. Dist. 15 leguas de la capital, 9½ de la cabeza de partido, 10 de Guadalajara y 2 de Pastrana. Contr. 10,691 rs. 32 mrs. Derec. enag. 3,980 rs. 3 mrs.

ALBALATE DEL ARZOBISPO, V. E. de España, prov. de Aragon, partido de Alcañiz, arzobispado de Zaragoza. A. O., 1,026 vec., 4,122 hab., 1 parr., 1 conv. de frailes, 1 pósito, 1 hosp. El nombre de esta villa es de orig. arab. Sit. entre 2 pequeñas colinas, por cuya razon la mayor parte de sus calles estan en cuesta. Pasa por sus inmediaciones el r. Martin, sobre el cual hay un hermoso puente. A 2 horas de la poblac. se hallan los acreditados baños de Arcos, y en ellos un santuario donde se hospedan con mucha comodidad los que van á usar de ellos. Su huerta es considerable, y produce trigo, cebada, avena, maiz, vino, aceite, seda, barrilla, higos, legum. y hortaliza. Hay canteras de mármol negro y jaspes preciosos de varios colores. Ind. jabonerías. Dist. 7 leguas de la cabeza de partido. Contr. 47,655 rs. 8 mrs.

ALBALATE DE LAS NOGUERAS, V. S. de Esp., en la Alcarria, provincia, obisp. y part. de Cuenca. A. O., 230 vec., 845 hab., 1 parr. El nombre de esta villa es de orig. arab. Sit. en una colina al O. del rio Trabaque, y al E. de una vega poblada de nogueras que dan nombre al pueb. Prod. trigo, cebada, cent., vino, cáñamo, patatas, judías, corderos, una copiosa cosecha de nueces, de que la plaza de Madrid está bien provista en su tiempo. Industria, 3 molinos harineros, 1 batan. Dist. 6 leguas de la capital, 1½ hora de camino militar de Torralba (*V. Priego*), y 4 leg. de camino militar de Fuente la Encina, pasando por Almonacid y Valdeconcha; se pasa el Tajo por una barca. Contr. 8,030 rs. 29 mrs. Derec. enag. 1,520 rs. 1 mr., y por alcabalas 1,520 rs. 2 mrs.

ALBALATILLO, L. S. de Esp., prov. de Aragon, partido y obispado de Huesca. A. O., 50 vec., 206 hab., 1 parr., 1 pósito. El nombre de este lugar es de orig. arab. Está sit. entre los r. Alcanadre y la Isuela; conf. al N. con territ. de Sariñena, al E. con el de Sena, al S. con el de Castejon de Monegros, y al O. con el de Pallaruelo. El segundo es del partido de Barbastro, y el tercero y cuarto del de Zaragoza. Prod. 1,666 fanegas de trigo, 166 de cent., 466 de cebada, 166 de avena, 67 de judías, 233 de maiz, 1,344 arrobas de vino, 65 de aceite, 1 de seda, y mantienen 700 cabezas de gan. lanar que eran 350 corderos. Dist. 7 leg. E. S. E. de Huesca y 11 de Zaragoza. Contr. 1,789 rs. 30 mrs.

ALBAN, Felig. S. de Esp., en Galicia, prov. de Lugo, jurisd. de Sarria. A. P., 7 vec., 28 hab., 1 parr. de la que es aneja la aldea Albarado. Contr. 134 rs. 8 mrs.

ALBAN, Felig. Ab. de Esp., en Galicia, provincia de Lugo, jurisdiccion de Samoz. A. O., 5 vec., 28 hab., 1 parroquia de la que es aneja la aldea Iglesia.

ALBAN, L. S. de Esp., prov. de Cataluña, correg. de Manresa. A. O., 30 vec., 127 hab., 1 parr. Dist. 1 leg. S. E. de Berga.

ALBAN (San Pelagio), Felig. S. de Esp., en Galicia, prov. y obisp. de Orense, jurisd. de Peroja. J. O., 9 vec., 39 hab., 1 parroquia que tiene por aneja la de Alban Santa Marina. Situada á la márgen del rio Miño y Rivera de Orense. Produce centeno, algun trigo, maiz, castaña y vino inferior. Contr. 314 rs.

ALBAN (Santa Marina da), Felig. S. de España, en Galicia, prov. y obisp. de Orense, jurisd. de Peroja. J. O., 14 vec., 56 hab., 1 parroquia aneja de la de Alban, San Pelagio (*Véase*). Contr. 500 rs.

ALBANCHEZ, V. Ord. de Esp., en la prov. y obisp. de Jaen, partido de Mancha Real. A. O., 203 casas, 320 vec., 1,030 hab., 1 pósito. El nomb. de esta villa es de orig. arab., y está sit. en el ant. valle de Belval, hoy Bezmar, en terr. áspero y montañoso, pero muy fértil; conf. con Bedmar, Garciez, Jimena y Jódar; riega su término el

Guadalquivir, y nace en el otro riachuelo que con el de Cuadros va a desaguar en aquel. Produce, esparto, encinas, pinos, trigo, centeno, aceite, frutas y seda. Ind. 3 molinos de aceite. Dista 4½ leguas de la capital, 16 de Granada y 54 de Madrid. Contr. 5,534 rs. y 32 mrs.

ALBANCHEZ, V. S. de Esp., prov. de Granada, part. de Baza. A. O., 548 vec., 2,024 hab., 1 parr., 1 pósito, 3 ermitas. El nomb. de esta villa es de orig. arab., y se halla sit. entre sierras ásperas y pendientes, al principio de la de Filabres y sitio en que nace el pequeño rio Nanches; conf. con Lijar á ½ legua, por S. con Cobdar á igual dist., por E. con Lubrin á 2 leguas, y por N. con Cantoria á ½. Su térm. es fértil en trigo, vino, cebada, cáñamo, aceite, lino, seda, legum., hortaliza y frutas; sus montes estan poblados de encinas, pinos y róbles, y tiene abundantes pastos para la cria de ganado yeguar, vacuno y cabrío, habiendo en ellos mucha caza mayor y menor, mucho esparto y grana kermes. Tiene por armas el escudo de la órden de Santiago. Dista 27 leguas de la capital y 5 E. de Jaen. Contribuye 7,233 rs. y 29 mrs.

ALBANDE (Santiago de), Parroquia de España, prov. de Asturias, conc. y arcip. de Carreño, decanato y obisp. de Oviedo. La poblacion de la matriz y anejo es de 34 vec. y 170 hab., que ocupan las varias caserías dispersas que componen los dos LL. de Albande y Prendes; 1 iglesia matriz. Sit. sobre la costa y á la izq. del rio Aboño, en terr. quebrado y desigual. Confina por N. con el mar, por S. con Prendes y Carrió, y por medio de su anejo con Guimaran; por E. con el rio Aboño y Carrió, y por O. con Perlora. En un rellano que hace la cordillera que desde Prendes sigue a Guimarán, se halla una torre cuadrada de paredes de grande espesor; por la falda donde esta sit. corre un arroyo de bastante caudal para un molino harinero que tiene, y dejando la torre á la der. y la casa solar a la izq. va a perderse en el rio Aboño en Carrió. Junto á la iglesia está la pesgasa; asi llaman á un sitio abundante en piescos, que en Castilla llaman abridores, y acaso esta circunstancia habrá dado nombre al parage. En Albande se forma de varias fuentecillas un riachuelo que luego se pierde en el mar, cuya costa en este parage es sumamente brava é impracticable. El terr., aunque quebrado, es muy alegre por la parte E. por caer sobre el espacioso Estero, rio y pasage de Aboño. Produce granos, legum., mucha yerba, abundancia de manzana, de que hacen buena cidra. Prendes tiene muchos recesos ó abrigos, y por eso se dan muy bien las naranjas y limones. Contr. 164 rs. y 20 mrs.

ALBANIES ó ARBANIES, L. S. de Esp., prov. de Aragon, part. y obispado de Huesca. A. O., 49 vec., 180 hab., 1 parr., 1 escuela de primeras letras, cárcel y casa de Ayuntamiento. El nombre de este lugar es de orig arab. Conf. al N. con el territorio de Sipan, al E. con el de Ibieca, á S. con el de Castejon de Albanies y al O. con el de Liesa. Produce 2,000 fan. de trigo, 134 de cebada, 200 de avena, 200 de escanilla, 6,720 arrobas de vino, 324 de aceite y 65 de lana, para lo que mantiene en sus pastos 600 cab. de ganado lanar, que crian 300 corderos; 400 cabezas de cabrío y 200 cabritos. Dista 2 leguas E. de Huesca y 12 de Zaragoza. Contr. 3,356 rs.

ALBAÑA, L. S. de España, prov. de Cataluña, corregim. de Figueras, opispado de Gerona. A. O., 18 vec., 73 hab., 1 parr. Sit. en terr. montuoso; conf. por el E. con San Llorens de la Muga, por el S. con Llorona, por O. con Corsabell y por el N. con Carbonils. Produce trigo, legumbres, vino y aceite. Dista 32 horas de la capital y 5 de la cab. de part. Contr. 2,157 rs. 30 mrs.

ALBAÑEZA, Cot. red. E. de España, prov. de Zamora, part. de Sayago. A. O. Sit. á 2 leguas de la or. izq. del Duero, en el camino real desde Villadepera a Fermoselle, pasando por Safara y Formariz. Dista 1 legua de Arcillo y otra de Abelon. Produce mucho cent., bellota y escelentes pastos. En su térm. hay 2 buenas azeñas.

ALBAR, Ald. de España, provincia de Asturias, concejo de Tineo, parroquia de Semproniana (*V. este art.*).

ALBARAN Ú ABARAN, V. O. de Esp., prov. de Murcia, part. de Cieza, obisp. de Cartagena. A. O., es de la órd. de Santiago. 263 vecinos, 1,217 hab., 1 parr., 1 pósito. El nombre de esta villa es de orig. arab. Su sit. y productos se hallaran en el art. Cieza. Ind., 1 molino de papel de Estraza. Dista 8 leguas de la cap., 40 de Granada y 54 de Madrid. Contr. 8,813 rs. y 28 mrs.

ALBARCA, L. S. de España, prov. de Cataluña, corregim. de Montblanc, obisp.

de Tarragona. A. O., 35 vecinos, 142 hab., 1 parr. Sit. en terr. áspero y mont.; conf. por el E. con Pradas, por el S. con Cornudella, y por el N. con Vilanova de Pradas. Es uno de los pueblos que componen el condado de Pradas. Produce trigo, legum. y vino. Dista 38 horas de Barcelona y 9 de Montblanc. Contr. 4,902 rs. 12 mrs.

ALBARDA, Ald. E. de Esp., en Galicia, prov. y arz. de Santiago, pertenece a la parr. del Pino; 1 vec., 6 hab. (*V. Area*).

ALBARDE, L. de Esp., prov. de Asturias, conc. de Valdés; 2 vec., 9 hab., parr. de Santiago de arriba (*Véase*).

ALBARDOS, Sierra de Portugal (*Véase el art. Sierras*).

ALBARE, Felig. Ab. de Esp., en Galicia, provincia de Lugo, jurisdiccion de Meyra, obispado de Mondoñedo. A. O., 120 vec., 700 hab., 1 parr. de la que son anejas las aldeas Loasadal, Cotarelo y Villas de las Piedras. Sit. en terreno llano aunque montañoso (*V. Orréa*). Produce centeno y maiz. Contr. 1,056 rs. 22 mrs.

ALBA REAL DE TAJO, V. S. de Esp., provincia, partido y arz. de Toledo. A. O., 34 vecinos, 141 hab., 1 parr. Situada a 3 leg. de Toledo, en una vega rodeada de cerros, y contiguo á un arroyo pantanoso. A dist. de ½ legua. S. se halla el rio Tajo con la barca de Portusa; a igual distancia por E. el de Guadarrama. Por la parte del N. los pueblos de Rielves, Torrijos y Cerindote; y por O. Burujon, de iguales ó semejantes productos, que son trigo, cebada, garbanzos y algarrobas. Contr. 3,696 rs. 22 mrs.

ALBAREDO, L. S. de España, prov. de Leon, part. de Ponferrada, coto de Barjas. A. O. para todo el coto, 9 vecinos, 43 hab., 1 parroquia aneja de la de Barjas. Pais montuoso y miserable, rodeado de peñascos, pero sano y delicioso á la vista, por la perspectiva que presentan las sierras pobladas de mil clases de arbustos y maderas. Prod. centano, patatas y castañas; confina con Buzmayor, las Varosas y las Cruces. Dista 7 leg. de la cab. de partido.

ALBARELOS (Santa María de), Ald. S. de Esp., en Galicia, provincia de Lugo. J. Merino, 8 vec., 52 hab., jurisd. de Deza. Contr. 140 rs. 14 mrs.

ALBARELLOS (San Miguel de), Felig. Ord. de España, en Galicia, provincia y obisp. de Orense, jurisdiccion de Pazos de Arzenteiro. J. O., 22 vecinos, 97 habitantes, 1 parr. En este pueblo hay inscrip. y otras ant. romanas. Esta situada cerca del nacimiento del rio Avia. Produce vino, maiz y algunas castañas. Contr. 8,600 rs.

ALBARELLOS (Santiago), Felig. S. de Esp., en Galicia, provincia y obispado de Orense, jurisdiccion de Monterey. J. O., 60 vecinos, 243 hab., 1 parr. Sit. en el valle de Monterey; y sus productos son los que se hallan designados en el art. de la jurisd. (*Véase*). Contr. 2,190 rs.

ALBARELLS, L. E. de Esp., provincia de Cataluña, corregim. de Cervera, obisp. de Vich. A. O., 4 vecinos, 18 hab., 1 parr. Produce trigo y vino. Dista 17 leg. de Barcelona y 4 de la cab. de part. Contr. 1,443 rs. 6 mrs.

ALBARES, V. S. de Esp., provincia de Madrid, partido de Alcalá, arz. de Toledo. A. O., 280 vecinos, 1,050 hab., 1 parroquia, 2 erm., 1 pósito. Prod. trigo, cebada, avena, cáñamo, vino y aceite, aunque son cortas las cosechas. Industria, 6 telares de paño ordinario, 8 de lienzo de cáñamo y manufactura para costales; conf. con los pueblos de Yebra, Pozo de Almoguera, Almoguera, Mazuecos y Mondejar. Dista 12 leg. de la capital y 6 de la cabeza de partido. Contr. 14,912 rs. 19 mrs. Derec. enagenados 558 rs. 17 mrs.

ALBARES, V. S. de España, en la prov. de Leon, partido de Ponferrada. Exenta. A. O., 121 vec., 572 hab., 1 parr., 1 pósito. Sit. á orilla de un riach. que desemboca en el rio Boeza; conf. por N. con la rivera de Bembibre, por O. con las Bodegas, por S. con Vereda Santa María de Torre, y por E. con Torre. Produce granos, legumbres, vino, pastos y ganados. Dista 4 leguas de la cabeza de partido. Contr. 4,486 rs. 29 mrs. Derec. enag. 619 rs. 30 mrs.

ALBARES, Granj. S. de Esp., provincia de la Mancha, partido de Alcaraz, término de la villa de Bienservida.

ALBARI, L. de Esp., provincia de Asturias, concejo de Grado, parr. de Pereda. (*V. este art.*).

ALBARILLO, Desp. R. de Esp., prov. de Salamanca, part. de Ciudad-Rodrigo, campo de Robledo. Sit. a 1 leg. de Ciudad-Rodrigo; confina con Robliza y Aldeadalba de Hortaces, el Olmo, la Encina, Quadrados y Pastores. Produce granos, legumbres, pastos y ganados.

ALBARINA, Ald. de Esp., provincia de

Asturias, concejo de Avilés, jurisdiccion de Castrillon (*V. el art. Pillarno*).

ALBARRACIN, El nomb. de este part. es de orig. arab. Part. de Esp., provincia de Aragon, compuesto de 34 pueblos, granj., ald., cot. red. y desp., cuyos vecindarios, se hallarán en sus respectivos art.; conf. por N. con el part. de Daroca, por N. E. y E. con el de Teruél, por S. S. O. y O. con la provincia de Cuenca. Este part. es de los mas destemplados y estériles de toda la prov. Se compone en gran parte de tierras calizas de poca miga, que en algunos parages alternan con el yeso, como se ve en las inmediaciones de Valtablado. En los conf. de Castilla, desde Rodénas hasta el pinar de Losilla y lug. de Bézas, domina una serie de cerros de piedra roja arenisca con particulas de mica, á excepcion del monte del Tremedal que consiste en puro cuarzo. Hay otros varios montes de robles, rebollos, tejos y rodenos en las cercanías de Frias y Guadalaviar, los cuales se han ido destruyendo con el consumo de las herrerias y las inconsideradas roturas de baldíos. El principal y casi único rio de este part. es el Guadalaviár; pero hay tambien algunos arroyos, como el Ebrón y el Cuervo, de que se aprovechan los pueblos inmediatos, aunque otros muchos se pierden sin producir utilidad. Se ha notado en este part. bastante variacion de temper. haciéndose mas rigido y destemplado de lo que era, pues nos consta que producia anteriormente viñas, y ahora seria del todo imposible cultivarlas. La agricultura es no solo escasa sino que puede decirse nula, dependiendo su subsistencia de los ganados, cuya lana es sin disputa la mas fina de Aragon. En vano creyeron que con las roturas de montes y reduccion de ellos á cultivo, mejorarian su suerte; pues lo que se logró fue convencerse de que aquella no podria prosperar, y aminorar su riqueza, privandose de muchos pastos y de la utilidad que les dejaban los ganados de Zaragoza y otras partes de la prov., que iban a disfrutar allí las yerbas de verano. Hay notable diferencia entre los ganados de Albarracin que invernan en Andalucía y los que van á Valencia y Murcia, porque la lana de los primeros es sin comparacion mas fina que la de estos, como se observa en algunos de Valcuenda y Calomarde. La finura de estas lanas se debe al cuidado que han tenido los naturales de mejorar sus castas, cruzándolas con las ovejas y padres de Soria y otras partes de Castilla. Igualmente contribuye á la escelencia de las lanas de Albarracin la naturaleza de sus pastos, en los cuales se reune la finura y delicadeza á la abundante sustancia nutritiva. Esto mismo se observa en el ganado de cerda. Su Ind. se reduce a las fabricas de paño de la cap., las de curtidos y las ferrerías. Contribuye 206,953 rs. 22 mrs.

ALBARRACIN (Lobetum), C. R. de Esp., prov. de Aragon, cabeza del obisp. y part. de su nomb., correg. de segunda clase, 1,791 hab., inclusas las ald. de Beza y casas de Cañigral, 436 vecinos, catedral, 3 parr., 2 conventos de frailes y 1 de monjas, 1 hosp., 1 pósito; caja de correos. El nombre de esta C. es de orig. arab. Está cercada de murallas y sit. al pie de las sierras Idúbedas, en un barranco que forman dos cerros de peña caliza, por donde desciende el rio Guadalaviar que baña su vega y la de Egea. Entre las dos componen 280 caizadas de regadío que se destinan principalmente para cáñamo, frutas y hort. Es silla episcopal sufraganea de Zaragoza. Su igl. se compone del obispo, 4 dignidades, 24 beneficios y la dióc. Comprende 34 pilas bautismales. Su temper. es frisisima, sobre todo de algunos años á esta parte (*V. Albarracin partido*). La mayor parte de su gan. lan, consiste en el estante que se mantiene todo el año en el pais; otro poco es trashumante que va á gozar sus pastos de verano del partido de Zaragoza y otros, aunque en el dia se ha disminuido mucho esta utilidad por las inconsideradas roturas de los terrenos baldíos. Tiene por armas la imágen de Ntra. Sra. en un trono, con el niño Jesus en los brazos y las 4 sangrientas barras catalanas. A 2 leguas N. de esta C. esta la preciosa fuente de Cella que da nacimiento al rio Jiloca. Es patria del P. Fr. Andrés Ferrer de Valdecebro, autor del estraño libro titulado del *Gobierno general, moral y politico, hallado en las aves*, floreció desde mediados del siglo XVII. Dista 30 leg. S. E. de Zaragoza y 40 de Madrid. Long. 16° 12'; lat. 40° 32' de la Isla del Hierro. Contr. 30,426 rs. 22 mrs.

ALBARREGAS, Rio de Esp., prov. de Estremadura, part. de Mérida, que nace á 2 leg. de esta C. en la charca de Conalbo, por encima de Trujillanos y desagua en

el Guadiana, inmediato á la altura del Calvario.

ALBATALIA, Ald. R. de Esp., prov. y part. de Murcia, y egerce la justicia el correg. de esta ciudad. El nombre de esta aldea es de orig. arab. Sit. en la parte N. de la cap. hacia la puerta de Castilla. Tiene dentro de la ciudad 384 vec. y 1,257 hab. En la Puerta 367 vec. y 1,557 hab. En su distrito interior está el conv. de monjas Agustinas, la ermita de N. P. Jesus donde se conservan unos muy devotos pasos de la Pasion, y la fabrica real de salitres. En la de la huerta está el conv. de frailes Franc. Riega su térm. la acequia mayor que sale del r. Segura, donde hay 5 mol. harin.; conf. por E. con la de San Miguel, por S. con la de San Antolin, por O. con Nora y por N. con Espinardo. Produce trigo, maiz, moreras, seda, pimiento, lino y toda clase de legumbres. La mayor parte de sus habitantes viven en barracas.

ALBATANA (Elotana), V. S. de Esp., prov. de Murcia, part. de Hellin, obispado de Cartagena. A. O., 135 vec., 527 hab., 1 erm., y la pila bautismal está en Ontur. El nombre de esta villa es de orig. arab. Esta situada a orillas de la carretera que conduce desde Madrid a Murcia, inmediato á la venta de su nombre. Su terreno es llano y esta plantado de moreras. Produce granos y seda. Industria 1 molino harinero (*V. Hellin*). Dist. 14 leguas de la capital y 9 de camino militar de Caudete, pasando por Ontur. Contr. 1,972 rs. 4 mrs. Derec. enag. 713 rs. 14 mrs.

ALBATARRECH y PEDROS, L. E. de Esp., prov. de Cataluña, corregim. y obisp. de Lérida. A. O., 42 vec., 193 hab., 1 parr., 1 pósito. Sit. á la orilla izquierda del rio Segre. Tiene una muy buena huerta abundante en todos frutos, y particularmente prod. trigo y aceite. Dist. 32 hor. de Barcelona y 1½ de Lérida. Contr. 7,813 rs. 14 mrs.

ALBATERA, V. S. de Esp., prov. de Valencia, partido, obisp. y subdeleg. de policía de Orihuela; 633 vec., 2,747 hab., 1 parroquia, 1 posito, caja de correos. El nombre de esta villa es de orig. arab. Es el pueblo mas septentrional de aquella huerta, situada en un llano 3 leg. al O. de Elche y 2 al N. E. de Orihuela, en el cam. de esta ciudad a Valencia. Produce trigo, maiz, ceb., seda, aceite, cáñamo, frutas, dátiles, sosa y barrilla. Dist. 26 leg. hacia el S. O. de Valencia y 9 de cam. militar de Villena, pasando por Sax, Elda, Novelda, Aspe y Crevillente. Contr. 16,796 rs.

ALBAYACERE, V. S. de Portug., prov. de Estremadura, com. de Thomar; 1 parr., 371 fuegos, 1,459 habitantes. Tiene 3 erm. dentro de la villa y 6 en su término. J. O., vereadores y otros oficios de justicia. La casa de ayuntamiento es de muy buena fabr. Hay un hosp. para la curacion de los ver. enfermos y para los pobres forasteros. Se halla sit 4 leg. E. de su cap., en un valle á la falda de la sierra de su nombre. La iglesia se compone de 3 naves, sostenidas de 8 colunas de muy buena proporcion: en su térm. hay otras 2 parr., y en ellas 519 fuegos; sus frutos son de buena calidad, y consisten en granos, legumbres y aceite, pues las faldas de las sierras y montes que le rodean estan cubiertos de olivares.

ALBAYACERE (Sierra de), Portugal (*V. el art. Sierras*).

ALBAYDA, Valle S. de Esp., prov. y arz. de Valencia, part. de San Felipe, con tit. de marq. Consta de 7 villas que son: la de su nombre, Onteniente, Olleria (la), Beniganim, Cuatretonda, Lluchént y Puebla de Rugat; los lugares de Benisoda, Aljorf, Adsaneta, Carrieola, Bufali y Palomar, cuyo vecindario se verá en sus respectivos art. El nombre de este valle es de orig. arab. Llamase asi por ser su terr. muy blanco, y todo él esta lleno de barranquitos y alturas, de modo que con dificultad se encuentra un trozo que pueda llamarse llano. Hallase este valle encerrado entre las cordill. de montes casi paralelas, que corren de N. E. a S. O. desde el collado de Llantó, y dist. entre sí como 1½ legua; la sept. se llama Serragrosa; la merid. se compone de los montes de Benicadell y de Agullent, estendiéndose como 10 leg., y se introduce en la prov. de Murcia; la de Serragrosa tendrá unas 8, terminandose en suaves lomas entre Moixent y Fuente la Higuera. Los montes que las forman siguen siempre tan unidos, que los sept. solamente dejan el boquete, ó *Estrets* como dicen, por donde el r. de Albayda, engrosado con varios riachuelos, pasa desde el valle de su nombre a las llanuras de San Felipe; y los merid. la garganta, ó bien puerto de Albayda, por donde sigue el cam. real desde el valle hacia el cond. de Concentayna y Alcoy. Por la parte occ.

queda abierto el valle, y se comunica con las llanuras de Villena; por la oriental se estrecha hasta que prolongandose las faldas de los montes, llegan á unirse en el coll de Llantó, formando allí como una barrera divisoria entre la huerta de Gandia y el valle. Casi todos sus montes son calizos con bancos inclinados hacia las faldas; los merid. son fragosos, y en ninguno pasa la base de 1 legua, aunque no pocos se levantan á mucha altura. Su suelo es feraz, mayormente donde logra riego, y aunque hay pocas fuentes en la parte occ. conocida con el nombre de *Alforins*, se hallan muchas y abundantes caminando desde Onteniente hacia E., brotando casi todas en las raices sept. de los montes. Ademas de las fuentes corren por el valle distintos rios, el principal se denomina Albayda, que junto a Montabernér recibe al Clariano, siguiendo despues con este aumento la via de E. hasta lo mas profundo del valle é inmediaciones *dels Estrets;* auméntase allí con el que viene de Beniatjar y Otos, y con el barranco que desde Llutchentle entra por la parte E. despues de pasar por Cuatretonda y Beniganim. Aunque quedan incultas en el valle varias porciones, ya por falta de brazos, ya por lo fragoso del terr., es mucho mayor la parte cultivada; el secano esta plantado de olivos, garrobas y viñas; las huertas de moreras, frutales y otras producciones de riego, resultando de esta variedad de vegetales y cultivo un pais delicioso por la multitud y lozanía de los arboles, y por la frescura y fecundidad que le comunican las puras y cristalinas aguas. Aunque precioso todo el valle, no rinden igualmente sus tierras; las orient., menos abundantes de aguas, y dispuestas por lo comun en cerros de bastante altura, no corresponden á los afanes del cultivador; las del centro, bien que fértiles, estan espuestas á contratiempos que disminuyen los frutos. Los vientos del N., que entran con violencia por donde el rio pasa al espacioso término de San Felipe, hielan ó deterioran las viñas, los olivos y garrobas. A este poderoso enemigo de los vegetales, y no al descuido de los habitantes, se debe atribuir la falta de arboles que se nota en el centro del valle. Al paso que desde aqui se camina hacia O. empiezan á verse olivos y garrobos, cuyo número se aumenta sucesivamente por mas de 3 leg.; van quedando en los sitios hondos preciosas huertas, y en ellas bosques de moreras y frutales. La corpulencia y lozanía de todos aquellos arboles, la variedad y abundancia de productos anuncian la bondad de los campos, que siguen con mejoras hasta el rio mas alla de Onteniente. Levantase allí de repente el terr. de la izquierda del rio; siguen cerros cubiertos de pinos y carrascas hacia el N. y S. hasta las cordilleras de los montes, y á poco trecho se descubren las llanuras llamadas Alforins, que continúan como 3 leg. hasta los confines de Villena.

ALBAYDA, V. S. de Esp, prov. y arz. de Valencia, part. y subdeleg. de policía de San Felipe, cab. del marq. de su nomb. A. M. de primera clase con otros 2 ordinarios, 800 vec., 3,069 hab., 1 parr., 1 conv. de frailes, 1 hosp., 1 palac. del marq., 1 posada, 1 pósito y caja de corr. El nombre de esta villa es de origen arab. Sit. en lo alto del valle de su nombre, y en las márg. del rio llamado tambien Albayda. Sus calles son derechas, y en particular dos de ellas bien largas y espaciosas. Las copiosas fuentes, lo sano y despejado de la atmósfera y la abundancia de frutas, hacen recomendable al pueblo. Produce trigo, cebada, maiz, garr., vino, aceite, seda, legum. y hort. Ind., fabrica de cera, aguardiente, jabon, esparto y telares de lienzos. Dista 3 leg. S. de San Felipe y 12 S. O. de Valencia. Es tercer transito militar en el camino de Valencia á Alcoy, Gijona y Alicante por San Felipe. Contr. 54,737 rs.

ALBAYDA (Lazlia), V. R. de Esp., prov. de Sevilla, abad. de Olivares, part. de Sanlucar la mayor, Exenta de la jurisd. arz. Ten. gob., 98 vec., 423 hab., 1 parr., 1 hosp., 1 pósito. Sit. sobre un torrente, en uno de los terr. mas abundantes de vino y aceite de todo este part.; confina con la abadia de Liche, Aciarcollar, Geréna y Besusa. Dist. 3 leg. de la cap. Contr. 6,584 rs. 33 mrs.

ALBAYDA, Rio de España, provincia de Valencia (*Véase Jucar, rio*).

ALBAYNA, L. S. de Esp., prov. y arz. de Burgos, cond. de Treviño, cuadr. del r. Somoayuda, obisp. de Calahorra y la Calzada. R. P., 25 vec., 117 hab., 1 parr. Dist. 19 leg. de la cap. (*V. Trevino*). Contr. con el cond.

ALBELDA, V. R. de España, prov. de Aragon, part. de Barbastro, obisp. de Lérida. A. O., 280 vecinos, 1,140 hab., 1 igl. coleg., cuyo cabildo se compone de 1 prior

y 8 canónigos; tiene pósito. El nombre de esta villa es de orig. arab., y esta situada á 6 leg. de la cab. de part., en cuyo art. podrá verse la clase de prod. que da de si su térm.; está en la carret. que conduce de Tamarite á Lérida; conf. con Castillonroi, San Salvador de Monpetro, Miporquet y Tamarite. Contr. 19,688 rs. 18 mrs.

ALBELDA, V. S. de España, prov. de Soria, part. de Logroño, obisp. de Calahorra. A. O., 230 vecinos, 659 hab., 1 parr. que es insigne y antigua colegial, 1 pósito. En su archivo ó en el de Logroño, que es una misma iglesia, se dice que se halla un recibo del tributo de 100 doncellas que se pagó á los moros, y cuyo punto histórico ponen muchos en duda con razones tan convincentes, que nadie deja ya de colocarle entre las muchas fabulas con que se ha manchado la historia. Sit. á 2 leg. de Logroño, ½ de Nalda y ½ del Castillo de Clavijo, en las márg. del rio Iregua. La coleg. fue antes monastrio llamado Alveldense; pais muy fértil, abundante de toda clase de frutos. Industria, 2 fabricas de aguardiente. Contr. 6,252 rs. 3 mrs.

ALBELLA, L. S. de España, prov. de Aragon, part. de Jaca, obisp. de Busbastro. A. O., 36 vec., 159 hab. con Planillo, 1 parr. Sit. á 8 leg. de Jaca; conf. con la rivera de Fiscal, Fanlo, Planillo, San Felices y la Corte. Sus productos son semejantes á los que estan insinuados en el art. de la cabeza de partido. Contr. 1,342 rs. 14 mrs.

ALBENDA, L. R. de España, prov. de Aragon, part. de Calatayud, obispado de Tarazona. A. P., 23 vec., 86 hab., 1 parr., 1 pósito. Sit. en las faldas de la sierra de Vicor sobre el camino real de Calatayud al Frasno; terreno montuoso y abundante de manant. con que se fertilizan los olivos, castaños y frutales; se recoge bastante zumaque y pocos granos; conf. con Paracuellos, Huermeda y el Frasno. Dista 2 leguas de la cabeza de partido y 12 de la capital. Contr. 1,566 rs. 4 mrs.

ALBENDEA, V. R. de España, prov. y obisp. de Cuenca, part. de Huete. A. O., 144 vecinos, 640 hab., 1 parr. Situada sobre el valle de las Olivas, en la Oya del Infantado, frente á las sierras de Pliego y Alcantud; baña su término el rio Guadiela. Produce de toda clase de granos y algun aceite. Dista 7 leguas de la cabeza de part. y 1½ hora de camino militar de Priego (*Véase Salmeron*). Contr. 5,952 rs. 27 mrs.

ALBENDIEGO, L. S. de España, prov. de Guadalajara, tierra de Miedes, partido y obispado de Sigüenza. A. P., 89 vecinos, 346 habitantes, 1 parroquia. Sit. a 8 leguas de la cabeza de partido; confina con los pueblos de Somolino, Miedes, Hijes y Hujados Produce granos, pastos y ganados., Contr. 1,118 rs. 25 mrs.

ALBENDIN, Ald. S. de España, prov., obispado y partido de Córdoba, jurisd. de Baena. A. P., 103 vec., 316 hab., 1 parr. El nombre de este pueblo es de orig. arab., tomado del de un castillo y fortaleza ant. de la Bética, dist. 1 leg. E. N. E. de Baena. Sit. á or. del rio Guadajoz, en la falda de un collado, parte llana y parte en pendiente. Produce toda clase de granos y semillas, vino y aceite; terreno seco y calido. Fue reconquistado este pueb. por el rey D. Fernando el Santo, año 1240, y de esta reconquista y descubrimiento de Ntra. Sra. de Albendin hace memoria y elogio el poeta Juan de Mena en sus Trescientas. Dista 2 leguas de Luque.

ALBENIZ (Alba), L. de España, de la hermand de San Millan, prov. de Alava, obisp. de Calahorra; 38 vecinos, 120 hab. Dista 1 legua al E. de Ordoñana; confina por E. con Ilarduya, por S. con San Roman y Urabain, por O. con Amezaga, por N. con Araya; está regida por la misma justicia ordinaria de la herm. y la de Salvatierra: 1 parroquia dedicada á San Juan Bautista; tiene 2 beneficios y 3 erm.; pertenece en lo ecl. á la vicaría de Salvatierra y arciprestazgo de Eguilaz; abunda en saludables aguas; su monte propio de hayas, robles y canteras de piedra blanca y arenisca, á propósito para fabricas. Su situacion es algo elevada sobre la ria que baja del pueblo de Araya, llamada Arga, y sigue por la parte interior del pueblo para Navarra, y á la meridional le cruza otra ria menos caudalosa, que viene á incorporarse con la primera á los limites de la jurisd. de este pueblo con el inmediato á la parte O. de Ilarduya; se crian corderos, cabritos, cerdos, vacas y mulas. Produce trigo valenciano, cebada, avena, habas, yero, ricas lentejas, garbanzos, alubias, maiz, mijo y patatas. Ind., 3 molinos harineros y una fragua para componer carruages y aperos de labranza.

ALBENTOSA, L. R. de España, prov.

de Aragon, part. y obisp. de Teruel. A. P., 83 vecinos, 360 hab., 1 parroquia, 1 pósito. Sit. sobre un cerro, con esposicion al N. O., y la baña por el mismo lado el rio Mijares; conf. con los pueblos de Sarrion, Fuentes de Escaleruela, Manzanera, Despoblado de la Jaquesa y el de Puenteseca. Produce 10,000 fanegas de trigo y centeno, 1,000 de ceb. y avena, 4,000 cab. de ganado lan., 1,400 corderos de cria, algo de vacuno y cabrío, y 530 arrobas de lana. Industria, hacer carbon y llevarlo á Valencia. Dista 8 leguas de Teruel. Contr. 5,593 rs. 10 mrs.

ALBEOS (San Juan de), Aldea S. de España, en Galicia, prov. y obisp. de Tuy, jurisd. de Albéos. J. O., 168 vec., 800 hab., 1 parroquia. Contr. 8,008 rs. 29 mrs.

ALBERCA, V. S. de España, en la prov. y partido de Murcia, obisp. de Cartagena. A. O., 1 iglesia que es ayuda de parroquia de la de Sta. María de Murcia, 110 vecinos, 437 habitantes. Dist. ¼ de leg. de la cap. El nombre de esta villa es de orígen arabigo. Situada en una llanura; terreno templado y escaso de leña. A 1 legua de distancia pasa al rio Zancara; conf. por E. con Cañavate, por S. con San Clemente, por O. con Pedroñeras, y por N. con Villar de Encina. Produce granos, vino, algun aceite, y tambien se cria ganado lanar. Contribuye 138 rs. 16 mrs.

ALBERCA (la), Ald. S. de Esp., prov. de Estremadura, part. de Cáceres, obisp. de Cória, jurisdiccion de Granadilla. A. P., 522 vecinos, 2,086 hab., 1 parr., 1 hosp. A distancia de 1 leg. estan los conv. de frailes Franciscos de Gracia y el de Dominicos, como tambien el de monjas del Zarzoso á 2 leg. El nomb. de esta ald. es de orig. arab. Sit. á la falda N. de la Sierra de Fraucia. Produce muchas nueces y castañas, patatas y lino, pocos granos á causa de la frialdad de su clima. Ind., trafico de caballerías, tocino y pescados frescos y salados, de que surten á Salamanca, Ciudad-Rodrigo y toda aquella tierra; mantelerias de labores graciosas, y las mugeres blanquean los lienzos. Tiene mercado todos los domingos (*Véase Batuécas*). Dista 36 leg. de la cap., 17 de Cória y 2 de Lagunilla.

ALBERCA (la), V. R. de España, prov. y obisp. de Cuenca, part. de San Clemente. A. O., 319 vec., 1,125 hab., 1 parr., 1 conv. de frailes. El nomb. de esta villa es de orig. arab. Sit. al N. de San Clemente sobre dos alturas, y sus faldas, desde donde se descubre por el S. la Torre del Bonillo, que dista 11 leg., Villa-Robledo á 5, Provencio á 3, y Santiago de la Torre á 1½; por O. Pedroñeras, Pedernoso y Belmonte; por el N. la Herrada, Carrascosa de Haro y Villar de Encina, y por E. Pinarejo, Santa María del Campo, Honrubia, Vara de Rey y Sisante, todos dentro del rádio de 4 leg. Al pie de estas cuestas tiene una abundante fuente, con cuyas aguas prosperan muchos álamos y una hermosa huerta poblada de frutas y verduras. El término de esta villa no es muy fértil, pero pasa de una legua de circuito; á otra de distancia O. pasa el rio Zancara por una deliciosa vega, corriendo de N. á S., en que pastan muchos ganados. Produce toda especie de granos, vino, aceite, azafran, y de todo, mas de lo que necesita el pueblo para su consumo, por lo que vende lo sobrante, singularmente ganados. Dista 2 leg. de la cabeza de part. Contr. 11,331 rs. 24 mrs.

ALBERCA (de la), El nombre de esta villa es de orig. arab., que significa *Lago*. V. de Portugal, provincia de Estremadura, comarca de Rivatejo; 1 parr., 380 vecinos, 1457 hab., casa de miser., hosp., varias ermit., 2 conv. de frailes, y depende en lo judicial de Castañeira. Sit. á 1 legua mas abajo de Allandra y 4 de Lisboa, en terreno agradable; rodeada de muchas quintas. En su término hay 1 parr., y en ella 58 vecinos que se ejercitan en varias fabr. de ladrillo y teja, que se lleva á Lisboa; 1 legua mas abajo de esta villa se pasa por el lugar de la Puebla, y desde allí empiezan por la margen del Tajo varias salinas que llegan hasta el rio de Sacavem.

ALBERCHE, Rio de Esp., prov. de Toledo, que nace de la parte central del sistema Carpetano Vetónico (*Véase el artículo España*), en el enlace de las sierras de Villafranca, Gredos y Avila, y corriendo por un valle aspero y desierto, pero que se va abriendo mas y mas hácia el E., donde le corta el camino que va desde Avila á Toledo; tuerce de repente hácia el S. y despues hácia el S. O.; pasa por Escalona y se incorpora con el Tajo, 1 legua antes de Talavera de la Reina. En una de las posiciones militares que hay á sus orillas, se dió una sangrienta batalla en julio de 1809, entre las tropas españolas y francesas, en que fueron batidas estas últimas, cuya

batalla es conocida con el nombre de *Talavera*.

ALBERCLA, L. de España, provincia de Cataluña, part. de Balaguér, corregimiento de Lérida, arcip. de Agér; 16 vec., 90 hab., 1 parr. Sit. al E. de Tragó, entre dos cerros que forman un collado con tierras de labor de buena calidad, que produce trigo, vino y aceite.

ALBERGARIA (Santa María), Coto Red. E. de Esp., en Galicia, prov. y obisp. de Orense, jurisd. de su nombre. J. O., 80 vec., 356 hab., 1 parr. que comprende 2 pueblos sit. en terr. mont., entre los valles de Laza, Limia y Maceda. Cerca de este pueblo tienen su orig. los rios Arnoya y el Tamega, desaguando éste en el Duero y aquel en el Miño. Produce centeno, poco maiz, trigo y pastos. Contr. 1,307 rs.

ALBERGARIA (de la), Felig. R. de Esp., en Galicia, provincia de Orense, obisp. de Astorga, jurisd. del Bollo. J. O., 180 vec., 676 hab., 1 parr., 1 santuario con el titulo de Ntra. Sra. de las Ermitas. En este pueblo hay inscripciones y otras ant. romanas. Su situacion y productos se hallarán en el art. Bollo, jurisd. (*Véase*). Contr. 2,252 rs.

ALBERGUERIA (la), L. R. de España, provincia y obisp. de Salamanca, part. de Ciudad-Rodrigo, campo de Argañan. A. P., 111 vec., 521 hab., 1 parr. Sit. en los conf. de este part. con la prov. de Estremadura y camino que desde ella conduce á Ciudad-Rodrigo, por Puebla de Azaba y Espeja; mediando entre la primera y este lugar el pinar de Azaba; y confina con los pueblos de Casillas de Flores, Sacaparte y la Moeda. Produce granos, legumbres y ganados. Dista 3 leguas de la cabeza de part. Contr. 3,239 rs. 25 mrs.

ALBERGUERIA (la), L. R. de España, prov. de Salamanca, cuarto de Peña del Rey; 9 vec., 39 hab., 1 parr. Sit. a 8 leguas de la cap.; conf. con los pueblos de Villar de Leche, Endrinal Manleon y San Domingo. Produce granos, legumbres y gan. Contr. 525 rs. 22 mrs.

ALBERGUERIA (la), L. R. de España, provincia de Salamanca, cuarto de Baños, obisp. de Ciudad-Rodrigo. A. P., 4 vecinos, 17 hab., 1 parroquia. Es anejo de la Torre de Martin Pascual. Sit. a 2 leg. de la capital, á or. del rio Valmuza; conf. con los pueb. de Peralme. Pericalvo, los Escovos, que esta del otro lado del rio, y con Torre de Martin Pascual (*V. su artículo*). Produce granos, legumbres y ganados. Contribuye 295 rs. 22 mrs.

ALBERQUILLA, Granj. S. de España, provincia de la Mancha, part. de Alcaraz, término de la villa de Lezúza.

ALBERIQUE, V. S. de España, prov. y arz. de Valencia, part. y subdeleg. de policia de Alcira; 647 vec., 2,450 hab., A. M. de segunda clase y otro O., administracion subalt. de loterias, 1 parr., 1 conv. de frailes; hay parada de dilig. El nomb. de esta villa es de orig. aráb. Sit. en el camino real de Madrid, por Almansa, 1 leg. antes de llegar á la orilla izq. del rio Júcar, entre éste y Masalaves. Su término se estiende ½ leg., entre dicho rio y la raiz oriental del Caballon, y como ¾ de travesia; todo llano hasta el montecito de Gavardá, y alterado solamente por dos humildes cerros que se hallan aislados en el centro; es uno de los mas fértiles de la prov. Su riqueza principal proviene del cultivo del arroz, a cuya planta se atriboye la despoblacion que se ha esperimentado en aquellos contornos. Fuera de los arroces que ocupan la faja semicircular que hay entre el cerro y el monte, tienen los de Alberique 16,000 hanegadas de huerta y otras tantas de secano. No hay eriales en el término; el arroz y la huerta se llevan antes la atencion y el cuidado de los vec.; hoy se trabaja el secano y produce buena porcion de frutos. Se reducen estos á arroz, trigo, maiz, cebada, vino, aceite, seda, infinita alfalfa, melones, pimientos y otras producciones de huerta. En el corto espacio de 24 horas se plantan arroces de un pie de altura, donde el dia anterior flotan las espigas de trigo, lo cual hizo decir á un viagero: *tierra de Dios, ayer trigo y hoy arroz*. Dista 1 legua O. de Alcira y 6 S. O. de Valencia. Contr. 70,854 rs.

ALBERITE (Alberite entre los Arabes), V. R. de Esp., prov. de Soria, part. de Logroño. A. O., 192 vecinos, 795 hab., 1 parroquia. Dista 1 legua de la cabeza de partido. Ind., una fabrica de aguardiente. Contribuye 8,607 rs. 33 mrs Derec. enag. 3,393 rs. 27 mrs.

ALBERITE, L. Ord. de Esp., prov. de Aragon, part. de Borja, arz. de Zaragoza. A. O., 48 vec., 204 hab., 1 parr., 1 posito. El nomb. de este lugar es de orig. arab., y se halla situado cerca del riachuelo de la

Hnecha, entre Bureta y Magallon, en una vega fertil en trigo, cebada, lino, frutas y legumbres. Dist. 1 leg. de Borja y 10 de la capital. Contr. 6,040 rs. 28 mrs.

ALBERO ALTO, L. S. de Esp., prov. de Aragon, partido y obispado de Huesca. A. O., 44 vec., 248 hab., 1 parr., 1 pósito y escuela de primeras letras. Sit. en terreno llano, junto á varias colinas de arena; conf. por N. con Corbinos, por E. con Alcalá del Obispo, por S. con Albero bajo, y por O. con las Casas. Produce 3,332 fanegas de trigo, 1,000 de cent., 1,000 de ceb., 666 de avena, 67 de mijo y 151 arrobas de lana que dan 1,400 cab. de gan. lan. mantenidas en sus pastos. Dist. 1 ¼ legua de Huesca y 10 ½ de Zaragoza. Contr 4,027 rs. 8 mrs.

ALBERO BAJO, L. S. de Esp., prov. de Aragon, part. y obisp. de Huesca. A. O., 39 vec., 174 hab., 1 parr., casa de Ayuntamiento. Sit. a la falda de una colina, terr. llano. Confina al N. con el territ. de las Casas; al E. con el de Albero Alto, al S. con el de Barbues, y al O. con el de Sangarren. Produce 3,332 fan. de trigo, 666 de cent., 3,332 de ceb., 200 de av. y 162 arrob. de lana para lo que mantiene en sus pastos 1,500 cab. de gan. lan. que crian 700 corderos. Dista 2 leguas S. de Huesca y 9 de Zaragoza. Contr. 2,013 rs. 20 mrs.

ALBEROLA, L. S. de España, prov. de Cataluña, corregim. de Lérida, obisp. de Urgel. A. O., 5 vecinos, 24 hab., 1 parr., 1 pósito. El nombre de este L. es de origen arab. Produce trigo, vino y aceite. Dista 37 hor. de Barcelona, 11 de Lérida. Contr. 821 rs. 10 mrs.

ALBERUELA DE LIENA, L. O. de Esp., prov. de Aragon, obisp. de Lérida, part. de Barbastro. A. O, 81 vec., 303 hab., 1 parr. Sit. en terr. mont. con una huerta y varios huertos regados por un arroyo que baja por sus grandes gargantas. Conf. con Adahuesca y Huerta de Varo. Produce toda especie de granos, vino, mucho aceite y algun ganado. Dist. 3 leguas de Barbastro. Contr. 5,593 rs. 12 mrs.

ALBERUELA DEL TUVO, Ald. R. de Esp., prov. de Aragon, part. y obispado de Huesca. A. P., sujeto al de Sariñena, 51 vec. 181 hab., 1 pósito casa de Ayuntamiento. Confina al N. con el territ. de Uson, al E. con el de Huesto, al S. con el de Capdesaso, y al O. con el de Poliñino, del part. de Zaragoza. Prod. 2,000 fan. de trigo, 500 de cent., 666 de ceb., 333 de avena, 32 arrob. de aceite, y 108 de lana, para lo cual mantiene en sus pastos 1000 cab. de gan. lanar que crian 500 corderos. Dist. 5 leg. S. S. E. de Huesca y 11 de Zaragoza. Contr. 3,356 rs.

ALBESA, V. S. de Esp, prov. de Cataluña, corregim. de Lérida, obispado de Urgel. A. O., 110 vec., 561 hab., 1 parr., 1 pósito. El nombre de esta V. es de origen arabigo Sit. en la falda de una montaña, entre los rios Noguera Pallaresa y Noguera Ribagorzana, abundantes de pesca. Conf. por el E. con Menarga, por el S. con Torre de la Meu, por O. con Camporell, y por el N. con Algerri; todos con iguales prod. que la V. y son trigo, vino, cent., aceite, judias, cáñamo y seda. Dist. 35 hor. de Barcelona y 9 de Lérida. Contr. 11,953 rs. 2 mrs.

ALBETA, Ald. S. de España, prov. de Aragon, partido de Borja, obisp. de Tarazona y barrio suyo; 67 vecinos, 276 hab., 1 parr. El nombre de esta ald. es de orig. arab., y está sit. en las inmediaciones de la cabeza de partido, cerca del rio Ebro. Produce granos, judias, lino, cañamo, barrilla, vino y aceite. Dist. ½ leg. de Borja. Contr. 5,817 rs. 2 mrs.

ALBEIRA, L. de Esp., prov., de Asturias, conc. de Salime; 8 vecinos, 37 hab., parr. de Salime (*Véase*).

ALBEIROS (San Lorenzo de), Felig, Ab. de Esp., en Galicia, prov., obisp. y jurisd. de Lugo. Merino; 45 vec., 182 hab., 1 parr. de la que son anejas las aldeas de Garabolos, Areje, Souto, Curral, Torre, Romay de Abajo, Romay de Arriba y Ferbedoyra. Contr. 553 rs.

ALBI, L. S. de Esp., prov. de Cataluña, subdeleg. de Montblanc, obispado de Tarragona. A. O., 304 vec, 1,416 hab., 1 parr. Sit., parte en una altura y parte en llano. Produce trigo, legum., vino y aceite. Dista 28 horas de Barcelona y 5 ½ de Montblanc. Contr. 12,510 rs. 30 mrs.

ALBIASU, L. R. de España, prov. de Navarra, 4.° part. y obisp. de Pamplona, en el valle de Larraun. A. O. Por el virrey, á propuesta del valle; diputado y A. O., por el pueb.; 1 parr. 10 vec., 60 hab., 6 casas. Sit. en terr. mont. y en la mayor elevacion de Navarra; conf. con Bacaibar, Oderiz y la Jasa. Produce castaña, trigo, maiz, habas, patatas, lino y nabos. Dista 5 ½ leguas de la capital.

ALBIDRON DE MANCEGAR, Felig. R. de España, en Galicia, prov. y obispado de Lugo, jurisdiccion de Ulloa. Reg. P., 6 vecinos, 21 habitantes, 1 parroquia de la que son anejas las aldeas Mancegar y Feas. Contr. 305 rs. 21 mrs.

ALBIELA, Rio de Portugal; nace en la sierra de Patelo, junto al L. de Louriceira. hacia la sierra de Minde, y desemboca en el Tajo cerca del L. de Requengo. Abunda de variedad de peces menudos, y en sus margenes, cubiertas de arboles silvestres y frutales, se abriga mucha volateria de paso. Tiene 8 puentes, y por el uno de ellos pasa el camino de Santarén á la Golegá.

ALBILAR, L. R. de España, provincia de Cataluña, corregimiento y opispado de Gerona. A. O., 4 vecinos, 17 hab., 1 parr. Sit. en terreno llano; conf. por el E. con Oriols, por el S. con Vilafraser, por O. con San Esteve, y por el N. con Torradellas. Produce trigo, legumbres, vino y aceite. Dista 23½ horas de Barcelona y 3½ de Gerona. Contr. 1,423 rs. 32 mrs.

ALBILLOS, V. S. de España, en la provincia y arzobispado de Burgos y de su partido. A. O., 35 vecinos, 147 habitantes. Dist 2 leg. de la cap. Contr. 1,935 rs 10 mrs.

ALBINA, Sierra elevada de España, en la parte mas boreal de la provincia de Alava, al O. de la hermandad de Aramayona; es parte de la de San Adrian, y continuando hasta la de Amboto, se incorpora despues con la de Gorbea, formando la linea divisoria entre Alava y señorío de Vizcaya.

ALBINIANA, L. Ab. de España, prov. de Cataluña, corregimiento de Villafranca. obispado de Barcelona. A. O., 151 vecinos, 667 habitantes, 1 parroquia. Sit. en la falda de un cerro, á 1 leg. N. del Vendrell; linda por E. con Bañeras; por el S. con Benastra, por O. con Puigtiños, y por el N. con la Bisbal. Produce trigo, legumbres, vino y aceite. Dista 14 horas de Barcelona y 4 de Villafranca. Contribnye 6,156 rs. 27 mrs.

ALBIÑONET, L. R. de España, prov. de Cataluña, corregimiento de Villafranca, obispado de Barcelona. A. O., 105 vecinos, 443 hab., 1 parr. Sit. en llano; linda por el E. con Sant. Pau Dordas, por el S. con Guñolas, por O. con Granada y por el N. con Lavern. Produce trigo, legumbres y vino. Dista 8½ hor. da Barcelona y 1½ de la cabeza de partido. Contr. 8,880 rs.

ALBIO, L. Ord. de España, prov. de Cataluña, corregim. de Cervera, obisp. de Vich, corresponde á la órden de San Juan de Malta. A. O., 17 vec., 69 hab., 1 parr. Su sit. y prod. se hallarán en el art. Argensola. Dista 21 horas de Barcelona y 3 y ¾ de Cervara. Contr. 1,937 rs., 1 mrs.

ALBIOL, L. E. de Esp., prov. de Cataluña, corregim. y obispado de Tarragona. A. O., 46 vecinos, 161 hab., 1 parr. Sit. en terr. montañoso; conf. por el E. con Alcover, por el S. con Selva, por O. con Vilaplana, y por el N. con Musara. Produce trigo, legumbres, vino, aceite y avellanas. Ind., fabrica de aguardiente y papel. Dista 23½ horas de Barcelona y 4½ de Tarragona, Contr. 10,826 rs. 22 mrs.

ALBISTUR, V. R. de Esp., en la prov. de Guipúzcoa, alcaldia de Sayaz, obispado de Pamplona; tiene A. O., 873 habitantes, 59 casas y 57 caserios separados unos de otros, 1 parr. El procurador del concejo de esta vota en las juntas generales y particulares de la prov. con 24 fuegos, y su asiento es al número 34, sit. en un valle profundo, rodeado de montañas. Las tierras puestas en cultivo son bastante fecundas, la cosecha de maiz es copiosa en los veranos lluviosos. La parroquia está dedicada á Santa Maria, servida por un rector y 4 beneficiados; conf. por el E. con Tolosa, por S. con Icatzteguieta, por O. con Vidania y por N. con la montaña de Alernio.

ALBITE (Santo Tome de), Felig. E. de Esp., en Galicia, prov. de Santiago, jurisd. de Muros. J. O., 28 vec., 119 hab., 1 parr. Sit. cerca de la costa occ. de esta prov., en la carret. que conduce desde Santiago á la ria de Corcubion; conf. con los pueblos de Campolongo, Corneira, Maroñas y Santa Cruz. Produce centeno, maiz, habas, patatas, pastos y ganados. Contr. 400 rs.

ALBIXOY (Santa Maria de), Felig. E. de España, en Galicia, prov. de Santiago, jurisd. de Mesia. J. O., 40 vec., 123 hab., 1 parr Contr. 1,000 rs.

ALBIZU, Desp en la herm. de Salvatierra, prov. de Alava. Su término redondo, en virtud de real privilegio, es propio de la villa de Salvatierra.

ALBIZU ELÉJAGA. Anteigl. del valle ó merindad de Orozco, señorío de Vizcaya, obispado de Calahorra; sit. á la derecha del arroyo de Garaicorta, que poco mas abajo entra en el rio de Orozo. 1 parroquia, 86 casas, 450 hab., 2 ermi. A. P.; 1 ferreria

y 3 molinos. Produce trigo, maiz, castañas, habas, alubias, nueces, lino y manzanas.

ALBOCABÉ, V. S. de España, prov. de Soria, obispado de Osma. Exenta. A. O., 9 vecinos, 45 habitantes, 1 parroquia aneja de Aliud. Situada en la carret. de Madrid á Pamplona y de Aragon á Soria; clima benigno y alegre. Conf. con los pueblos de Aliud, Paredesroyas, Gomara y Buveros. Produce toda clase de granos, ganado lanar, vacuno y mular; hay una fabrica de yeso. Dist. 4 leg. de la cap. Contr. 350 rs. 23 mrs.

ALBOCASER, V. Ord. de Esp., prov. de Valencia, part. y subdeleg. de policía de Morella, obisp. de Tortosa. A. O., 1 parr., 450 vecinos, 1,580 hab., 1 hospital, 1 pósito; tiene por anejo á Serratella. El nombre de esta villa es de orig. arab. Se halla situada a leg. y ½ N. O. de la de Cuevas, en las raices occidentales del grupo mont. de la sierra de Engarcerán. Su término podrá tener como 2 hor. de diametro; linda con los térm. de las Cuevas, Serratella, sierra de Engarcerán, Culla, Cati y Tirig. Produce trigo, vino, bellotas y frutas; se cria ganado lanar, cabrio y de cerda. Ind. lienzos y lana. Dist. 16 leguas N. de Valencia, 6 S. de Morella, ½ del L. de Torre de Embesora y 66 de Madrid. Contr 13,441 rs.

ALBOLODUY, V. S. de España, prov. de Granada, partido de Almería. A. M. de primera clase con otro ordinario; 507 vec., 1,600 habitantes inclusos 2 cortijos de su jurisdiccion, 1 parr., 1 pósito. Sit. en el camino que conduce á la cabeza de partido, en terreno bien cultivado y muy feraz en granos, aceite, vino y seda. Su térm., con lo benigno y saludable del clima, está plantado y hermoseado de toda clase de árboles fruetíferos, olivos, moreras, higueras, palmas y frutales, como tambien pastos y gan. Dista 19 leg. de la capital. Contr. 13,173 rs. 20 mrs.

ALBOLOTE, V. S. de Esp., provincia, arz. y partido de Granada. A. O., 405 vec., 1,800 hab., inclusos los 5 cortijos de su jurisdiccion, 1 parr., 1 pósito. El nombre de esta villa es de orig. aráb. Sit. en la vega de Granada, al pie de la sierra de Elvira, á la parte septent., en un llano. Su término ocupa 3 leg. Produce, trigo, vino, aceite, y otros frutos de menos consideracion. Ind. molino har., de aceite y lagares: hay en su térm. varias canteras de jaspe negro. Dista 1 legua O. de la cap. Contr. 20,025 rs.

ALBOLLEQUE, Desp. S. de Esp., prov. y partido de Guadalajara; es anejo de Chiloeches (*V. este art.*). Su nombre es de origen arabigo.

ALBONDON, L. S. de Esp., prov. y arz. de Granada, partido de Torviscon. A. P., 654 vecinos, 3,000 habitantes inclusos los 25 cortijos de jurisd., 1 parr., 1 pósito. Sit. con exposicion al E., á 2 leguas distante del mar, en la playa de Ravita. Produce vino, almendras y corta cantidad de granos. Ind. 5 fabricas de aguardiente (*V. Contraviesa, sierra*). Dista 14 leguas de la cap. y 5 N. E. de Motril. Contr. 8,346 rs. 12 mrs.

ALBONIGA, Ald. de la villa de Berméo, señ. de Vizcaya, obisp. de Calahorra. Significa buena ladera. Dista 4 leguas y ½ de Bilbao, y ½ de Berméo, en cuya jurisd. se halla comprendida. Tiene 47 casas, como unos 300 hab., 15 mol., 3 erm. y 1 parr. dedicada á Santa Maria. Fue ampliada y reedificada en 1565, a causa de haber sido incendiada.

ALBONS, L. S. de Esp., provincia de Cataluña, corregim. y obisp. de Gerona. A. O., 150 vec., 663 hab., 1 parr. Sit. en un pequeño alto rodeado de acequias. Confina por el E. con Ampurias, por el S. con Bellcaire, por el O. con Garrigola, y por el N. con Viladamat. Produce trigo, legumbres, vino y aceite. Dista 25 horas de Barcelona y 5 de Gerona. Contr. 14,957 rs. 28 mrs.

ALBOR, V. R. de Portugal, prov. de Algarve, com. de Lagos; 1 parr., 339 vec., 1,296 hab., casa de miser. y 4 ermitas. Sit. en la embocadura del rio Albor, formando un pequeño puerto. Se forma aquel rio de 3 arroyos que bajan de la sierra de Monchique. Tienen el nombre de Salgado, el de Torre y el de Diaxere, y desembocan juntos en el mar por una barra, que en la alta marea tiene, cuando mas, dos brazas de agua; no obstante lo cual suben algunos barcos, no solo hasta el pueblo, sino hasta ½ legua mas arriba. Es el término abundante en granos, vino frutas y pesca. Produce mucha sal, y casi todos sus hab. son pescadores.

ALBOR, R. de Portug., que entra en el mar á 1 legua de la ciudad de Lagos, y se forma de dos brazos que vienen de Monchique.

ALBORAICHE, L. S. de Esp., prov. y arz. de Valencia, partido y subdeleg. de

policía de Alcira. A. O., 150 vec., 480 hab., 1 parr., 1 pósito. El nombre de este lugar es de orígen aráb. Sit. al O. de la villa de Turis, al E. de Buñol, al S. el lugar de Macastre, que es el mas antiguo de esta cercanía, a la falda de un cast., y al S. tierras de labor y el rio que cae hasta Lombay y Carlet. Produce el término de Alboraiche y al de Macastre, seda, trigo, maiz, vino, pasas, algarrobas y poco aceite. A ½ leg. S. de este pueblo se ha descubierto un ladrillo con una inscripcion romana dedicada á L. Fabio Proculo, por la victoria *Omullina*. Contribuye 3,519 rs.

ALBORAYA, L. R. de España, prov., arz., part. y subdeleg. de policía de Valencia; 600 vecinos, 2,093 hab. A. O., 1 parr., 1 pósito. El nomb. de este lugar es de orig. arab. Sit. á la der. del arroyo y barranco de Carraixet, entre el mar y el camino real de Barcelona. Su térm. está convertido en ricas huertas, igualmente feraz y llano que las inmediaciones de la cap. Produce seda, muchos melones, trigo, maiz, judías, vino, millares de arrobas de pimientos, bastante fruta, hortaliza, alfalfa, cáñamo y chufas. Dista 1 leg. N. de Valencia. Contribuye con la capital.

ALBORCIUN, Antiguamente Albaracoyen, Desp. en jurisd. de la villa de Alegría, herm. de Iruraiz, prov. de Alava. Se hace mencion del antiguo pueblo en el catálogo de los de esta provincia; existe en el archivo de San Millan. Este terreno se despobló pocos años hace, y pertenece al señor duque del Infantado; le disfrutan los vecinos de Alegría bajo ciertos pactos y condiciones.

ALBOREA, L. S. de España, prov. de Cuenca, part. de San Clemente, obisp. de Cartagena, estado de Jorquera. A. P., 467 vec., 1,614 hab., 1 parr., 1 pósito. El nombre de este lugar es de orig. arab. Sit. á la izq. del Júcar, á 2 leg. de este rio y otras 2 del Cabiel, con quien linda su término por el N.; por N. E. con Toya y Casas de Bes, de la prov. de Murcia; por O. con Casas de Ibañez, y por el S. con Alcalá del rio Júcar. Su término es en parte llano y en parte cortado de lomas suaves, que forman valles y cañadas de buena calidad. Produce granos, vino y azafran. En la cañada de Ballunquer se riega algun terr., y da de sí cáñamo, trigo y zanahorias; tiene algunas huertas que se riegan con fuentes. Ind., lienzos caseros de cáñamo. Dista 14 leg. de la cabeza de partido y 5 de marcha militar de Iniesta, en cuyo transito se hallan casas de Ibañez y Villamalea. Contribuye 15,356 rs. 20 mrs.; por derec. enag. 4,983 rs. 12 mrs.

ALBORECA, L. S. de Esp., en la prov. de Guadalajara, part. y obisp. de Sigüenza, ducado de Medinaceli. A. P., 28 vecinos, 119 hab., 1 parr. que se separó de la de Orna hace 26 años, 23 casas de morada, 1 posada, buenas aguas del riachuelo Henares. Sit. en un valle estrecho, entre 2 cerros de bastante elevacion; le riega un pequeño rio que á ½ leg. se incorpora en el Henares. Produce mediana cosecha de granos, algun ganado lanar y buen monte de encina y roble; conf. con los pueblos de Orna, Mojares, Alameza y Olmedillas. Dista 1 legua de Sigüenza y 12 de Soria. Contribuye con Medinaceli.

ALBORED, Desp. S. de Esp., prov. de Aragon, part. y obisp. de Huesca; 1 vecino, 7 hab. En su térm. hay una alberca, cuyas aguas le fertilizan, y produce 2,000 fanegas de trigo, 1,333 de cebada, y mantienen sus pastos 200 cab. de gan. lan. que crian 100 corderos y dan 20 arrob. de lana; conf. al N. con territorio de Montmesa, al E. con el de Lupiñen, al S. con el de Alcalá de Gurrea, y al O. con el de Rosel. Dist. 6 leg. O. de Huesca y 8 de Zaragoza.

ALBORES (San Mamed de), Felig. Ecl. de España, en Galicia, prov. de Santiago, jurisd. de Muros. J. O., 65 vec., 271 hab., 1 parr. Sit. cerca de la costa occidental de esta provincia; confina con los pueblos de Mazaricos, Baos, Marcelle, Eiron y Maroñas. Produce centeno, maiz, habas, patatas, pastos y ganados. Contr. 1,700 rs. Derec. enag. 240 rs.

ALBORGUE, L. Ab. de España, prov. de Aragon, part., corregim. y arz. de Zaragoza. A. O., 110 vec., 398 hab., 1 parr., 1 pósito. Su sit. y productos se hallarán en el artículo Alfarque y Velilla de Ebro. Está á la orilla izquierda de este rio, inmediato al santuario de Ntra. Sra. de Montler. Dist. 10 leg. de Zaragoza. Contr. 5,145 rs. 28 mrs.

ALBORNIÑA, V. Ab. de Portug., prov. de Estremadura, comarca de Alcobaza; 1 parr., 446 vec., 1,722 hab., casa de misericordia, hosp., J. O., vereadores y demas oficiales de justicia. Situada en lugar alto y saludable, con esposicion al N. Su térm. se estiende á mas de 4 leg. de circunferencia,

y confina por E. con el de Santarem, por el N. con el de Santa Catalina y Selir do Mato, y por O. y S. con el de Obidos. En él hay muchas quintas y pequeñas poblaciones, y es abundante en granos, aguas de riego, aceite, vino, hortaliza y frutas.

ALBORNOS, L. R. de España, prov., obisp. y part. de Avila, Sexmo de Cobaleda. A. P., 65 vecinos, 226 hab., 1 parroquia que tiene por anejo la de Ortigosa, 1 pósito. El nombre de este lugar es de orig. arab. Sit. cerca del rio Arevalillo; conf. con los pueblos de Muñomér, Cordobilla, Galindos y Papatrigo. (*V. San Juan de la Encinilla*). Produce trigo, cebada, cent., algar., garb, y pastos naturales y artificiales. La estension de su término es de 1,790 fanegas; 194 de tierras incultas; cultivadas 1,596; de las cuales 600 de segunda clase destinadas á cebada; de tercera 996 destinadas á garrobas y cent.; fertilidad general 6 por 1; tierras incultas cultivables 150; 90 de segunda suerte; 60 de tercera; tierras incultivables 44; que se siembran cada año y quedan en descanso, por otras 900; empleadas en granos 1,596; en pastos naturales 150; en artificiales 160; tierras concejiles 13; baldíos 194; tierras regadías 160; cultivadas por sus propietarios 82; por arrendadores 1,514; de mayorazgos cultivadas 272, incultas 45; capellanías cultivadas 96; incultas 15; de comunidades religiosas cultivadas 1,147; incultas 134. Dista 4 ½ leguas de la capital. Contr. 4,989 rs. 30 ½ mrs.

ALBOS, Felig. Ab. de Esp., en Galicia, prov. y obisp. de Orense, jurisd. de Celanova. J. O., 100 vecinos, 435 hab., 1 parr. Su situacion se hallará en el art. Milmanda. Produce maiz y poco trigo, patat., castañ. y pastos. Contr. 755 rs.

ALBOS, V. S. de Esp., prov. de Granada, partido de Baza. A. O., 1,517 vecinos, 7,366 hab., inclusos los 7 cortijos de su jurisd., 1 parr., 1 pósito. El nombre de esta villa es de orig. arab. Sit. al N. de Velez el Rubio, de donde dista 5 leguas; al E. de Arboleas 1; al S. de Cantoria 1; al O. de Partalobas y de Oria 3, en el valle que riega el rio Almanzora (*V. Arboledas*). Fabrica de cobertores de colores y mantas para caballos. Dista 27 leguas de la cap., 11 de la cabeza de part., 10 de camino militar de Lorca, 22 de Murcia y 5 de Velez Rubio. Contr. 27,716 rs. 25 mrs.

ALBOY, V. S. de España, prov. y arz. de Valencia, partido y subdeleg. de policía de San Felipe. A. O., 16 vecinos, 69 hab., 1 parroquia, 1 pósito. Sit. á 1 leg. E. de San Felipe y 9 S. E. de Valencia, orilla del rio Albayda que corre al E. de la cab. de part. El terreno se riega con aguas de dicho rio, en cuya rivera izq. queda el pueblo. Produce arroz y demas granos, seda, vino, aceite, garr. y legumbres. Contr. 554 rs.

ALBUDEITE, V. S. de España, prov. y part. de Murcia, obisp. de Cartagena. A. O., 255 vecinos, 991 hab., 1 parr. que tiene por anejas las de Campos y Pliego; 1 pósito. El nombre de esta villa es de orig. arab. Está situada en terreno aspero, en una especie de isla que forma una rambla y el rio que riega su deliciosa huerta. Produce trigo, ceb., maiz, habas, higos, garb., guijas y aceite. Ind., manufacturas de esparto; conf. por N. con Villanueva, por N. O. con Campos, por S. con Puebla de Mula, por E. con Alguazas, y por N. E. con Archena y Céuti. Dist. 5 leguas de la capital. Contr. 5,585 rs. 29 mrs.

ALBUERA (LA), L. R. de España, prov. de Estremadura, part y obisp. de Badajoz, A. O., 86 vecinos, 280 hab., 1 parr., 1 hosp., 1 pósito. El nombre de este lugar es de orig. arab., y esta situado al S. de Badajoz, en el camino que conduce desde esta ciudad á Sevilla. En sus campos se dió una sangrienta batalla entre españoles auxiliados por los ingleses y las tropas de Buonaparte, el dia 16 de mayo de 1811, en la cual fueron batidas estas últimas. Produce trigo, cebada, habas, alguna avena, poco cent., pastos para toda clase de ganados y algun arbolado de encina. Dista 4 leguas de la capital y 2 del Almendral, en cuyo intermedio está el arroyo de Chicapierna. Contribuye 5,467 rs. 27 mrs.

ALBUERA (DE LA), Rio de España, que nace en la provincia de Estremadura, en las inmediaciones del Almendral; pasa por las de la Albuera, de quien toma el nombre, y entra en el Guadiana, no lejos, y al O. de Talavera la Real (*V. este art.*). Entre la Albuera y el rio de Valverde se va elevando el terreno y haciéndose mas desigual y árido, pues por falta de arboles le abrasan los rayos del sol, y solo produce algunas zarzas, á cuya sombra crece una poca de yerba que sirve de alimento á los ganados.

ALBUFEIRA, V. de Portugal, prov. de

Algarvè, com. de Lagos; 2 parr., 545 fuegos, 2,665 habitantes, casa de misericordia y algunas ermitas. Juez de fora, y goza de voto en córtes, con asiento en el banco 15. El nombre de esta villa es de origen aráb. Sit. á los 37° 7′ 30″ de lat. N., y á los 4° 37′ 37″ de longitud O. del meridiano de Madrid, en la costa á ¼ leg. E. de la de Portimaon, y 2½ S. E. de Silves. Parte de ella está edificada en un barraneo que termina en una playa ó fondeadero dominado por un castillo, dentro del cual se halla la otra parte de la villa, la cual tiene muy buenos caseríos. Su término está muy poblado de viñas, olivos, higueras y otros frutales, y su mar abundante en pesca, particularmente de atunes, para lo cual se arma la Almadrava en una playa vecina, llamada Pera. Esta es la última villa al E. de esta comarca.

ALBUFERA DE ALICANTE, Laguna, en la provincia de Valencia, al N. E. de la sierra de San Julian y principio merid. de la huerta de Alicante, por la banda del mar. Este depósito natural de aguas estancadas se llama comunmente *Albufereta*, y á sus aguas, corrompidas en verano, por falta de movimiento, atribuyen las tercianas, muchas veces rebeldes y malignas, que desde la Condomina se extienden á los pueblos de la huerta.

ALBUFERA DE ANNA, Laguna, en la provincia de Valencia, al S. O. y á ½ de legua de la villa de su nombre, cuyas aguas tienen en partes 9 pies de profundidad. Críanse allí muchos barbos; las aguas brotan por varias partes, saltando algunas desde el fondo con tanta fuerza, que se levantan como un palmo sobre el nivel de la balsa, en forma de columnas de 6 pulgadas de diámetro: corren desde allí las aguas por varios canales, unas á perderse en el rio y otras á regar 2,400 hanegadas de tierra.

ALBUFERA DE ELCHE, Laguna, en la provincia de Valencia, al S. E. de la villa de su nombre y junto al mar con el que tiene comunicacion por una estrecha abertura defendida por la torre de la Albufera. Tiene 1 legua de largo de N. E. á S. O. y ½ de ancho de N. O. á S. E. Crece allí con abundancia el junco de que se hacen las esteras finas que se fabrican en Crevillente.

ALBUFERA DE OROPESA, Laguna, en la prov. de Valencia, de ½ leg. de largo de N. E. á S. O., y ½ de ancho de N. á S., se halla al S. y cerca de Oropesa. Un banco de arena la separa del mar, al que contiene en tiempo de bonanza; pero cuando en las tempestades se conmueven sus aguas, atropellan el muro, saltan y se derraman por la Albufera, que es mas honda que el nivel del mar. Quedan entonces encerradas sin salida alguna, y se aumentan con las del rio que sale por el ojo sit. muy cerca del citado banco de arena; pocas veces se ve sin agua, y solamente en años muy secos se logra pisar el suelo y registrarle. Tambien se aumenta la cantidad de aguas detenidas, con las que bajan por algunos barrancos. Asi, pues, tres causas diferentes concurren á llenar de agua la Albufera: las aguas que bajan á descubierto por los barrancos, las que vomitan los manantiales situados en la misma Albufera, y las que del mar entran tierra adentro en las tormentas, por el recodo ó seno que allí forma. A la Albufera se atribuye la causa de las epidemias que de tiempo en tiempo se padecen en Oropesa.

ALBUFERA DE VALENCIA, El nombre de esta laguna y el de las anteriores es de orig. aráb. que significa *Agua*. Es una gran laguna que se extiende á 1 legua de la ciudad de Valencia, al Mediodia hasta ½ leg. dist. de Culléra. Su circunferencia es de 8 á 10 leguas; su estension de N. á S. de 3 á 3½; su anchura de E. á O. 2; y su fondo, arcilla pura, sin que ni los escrementos de tantas aves, ni la baba de muchas anguilas muertas den la menor señal de alcali volatil. Hay dentro de ella algunos manantiales, y navegan distintas barcas para varios usos; desaguan allí los barrancos en tiempo de lluvia, y tambien una ú otra acequia. Cuando está muy llana, se la quita el agua por medio de un portillo que la conduce al mar; y del mismo modo se la introducen usando de ciertas máquinas de maderos. Es de grande utilidad para Valencia y los lugares vecinos, surtiéndoles de pesca cuando el mar esta alborotado. Tambien se puede decir que es un almacen de aves diversas, como son anades de muchas especies, gansos, gallos marinos, gallinas ciegas y otros; de modo que, cuando se permite allí la caza, es una diversion sin igual, levantándose desde el agua unas bandadas que cubren el sol. Aunque por mucho tiempo perte-

neció al conde de las Torres, y luego á don Manuel Godoy, se incorporó á la corona el año de 1808, y posteriormente la cedió S. M. al serenísimo señor infante don Carlos.

ALBUIXECH, L. R. de Esp., provincia, arz., part. y subdeleg. de polic. de Valencia. A. P., 191 vecinos, 883 hab. Produce seda, trigo, maiz, judías, frutas, vino, aceite, melones y algarrobas. Ind. fábricas de lienzos caseros. El nombre de este lugar es de orígen arábigo, y está situado á 2 leguas de Valencia, á la derecha del camino de Barcelona y cerca de la costa.

ALBUJON (EL), Ald. R. de Esp., prov. de Murcia, part. de Cartagena, sujeta al gobierno político y militar de Cartagena; 198 vecinos, 839 hab. El nombre de esta aldea es de origen arábigo. Su situacion y productos se hallarán en el art. Cartagena.

ALBUNIEL, R. de Esp., en Andalucía, que nace junto á Montegicar y Campotejar, en la provincia de Granada; corre de S. á N., y entra en el Guadalbullon junto á Cambil (*Véase*).

ALBUÑAN V. S. de Esp., provincia de Granada, part. y obisp. de Guadix. A. O., 186 vecinos, 817 hab., 1 parr. El nombre de esta villa es de orig. arab. Sit. a la falda de Sierra nevada por la parte del N.; terreno fértil. Prod. trigo, cebada, centeno, habas, guijas y lino; algun vino y frutas cuando hay sobrante de aguas de la villa de Jerez, que está mas arriba 1 legua. A ½ legua E. pasa el riachuelo Bernal, que nace de Sierra Nevada, en los barrancos que llaman de Alcazar y Alori, jurisdiccion de Jerez, y luego mas abajo le llaman rio de Alcudia. Dista 10 leg. de la cap., ¾ O. de Alcudia, ¾ E. de Cogollos y ¾ N. de Jerez. Contr. 5,819 rs. 31 mrs.

ALBUÑOL, El nombre de este lugar es de orig. arab. L. S. de Esp., prov. y arz. de Granada, part. de Torviscon. A. P., 1,328 vec., 5,122 hab., inclusos 43 cortijos de su jurisd., 1 parr., 1 pósito y casa de cabildo (*V. Contraviesa, sierra*). Este pueblo es industrioso y mercantil, y está colocado como en anfiteatro en la falda de dicha sierra, al principio de una rambla que desagua en el mediterr., junto á la Ravita. Produce vino y pasas, maiz, higos, almendra y poco trigo y cebada. Ind. 4 fabr. de aguardiente. Desde Adra á este pueblo hay 6½ horas de cam. milit., y en su interm. se encuentran las torres de Gnainos, la de Quaren y el castillo de la Ravita. Dista 10 leg. de la cap., 5 N. E. de Motril y 1 N. del mar. Contr. 27,768 rs. 5 mrs.

ALBUÑUELAS, El nombre de este lugar es de orig. arab. L. R. de Esp., prov. y arz. de Granada, partido del Valle. A. P., 416 vec., 1,616 hab., 1 parr., 1 conv., 1 pósito. Situado á la falda de una gran sierra que baña el riachuelo de su nombre, de poca consideracion, que desagua en rio Grande. Produce trigo, cebada, maiz, uvas, lino, cáñamo y aceite; conf. con la sierra de Pinos, Restabal y Conchar. Dista 5½ leg. S. O. de la capital. Contr. 15,986 rs. 6 mrs.

ALBURGERGUE, L. S. de Esp., prov. y arz. de Valencia, part. de Denia, anejo de Villalonga; 21 vecinos, 97 hab. Sit. á ¼ cuarto de hor. de su matriz, y sus productos son los mismos, menos el ganado.

ALBURILLA, Desp. R. de Esp., prov. de Toledo, Exento.

ALBURQUERQUE (XERES) (ALBAQUERQUE), V. S. de Esp., prov. de Estremadura, part. y obisp. de Badajoz. A. M. de primera clase con otro ord., 1,605 vec., 6,787 hab., 2 parr., 1 conv. de cada sexo, 7 erm., 1 pósito, 1 hosp. Es plaza de armas y tiene un fuerte castillo con gob., sargento mayor, teniente de rey y ayudante de plaza. Situada á la falda de unas sierras en terr. fértil, que produce trigo, ceb., cent., aceite, vino, leña y forrages. Es pueb. escaso de aguas, pero buenas; el aire es saludable. Fecundan sus térm. los rios Guadarranque, Abrilongo, Albarragena y Gebora. Ind. 2 fabr. de curtidos, 14 mol. de aceite, 4 fabr. de jabon y 3 de velas de cera. El arrabal, que compone ¼ del vecindario, se estiende de N. O. á E. en terr. desigual, aunque su declive es mucho menos rápido que el de la parte opuesta. Solo le separa de la villa la muralla, en cuyo recinto se halla la parte de la villa llamada de adentro. El clima es húmedo, las calles desiguales, pero limpias y empedradas. Dista 6 leg. N. de la cap., 9 S. de Alcantara. Desde esta villa á la plaza de Campo Mayor, que está situada en unas lomas altas, hay 7 horas y ¼ de camino militar, 2 desde Brozas y 8 de Badajoz, en cuyo tránsito se pasa el Guadiana, el Gebora y la rivera de Botoa, y se encuentra la ermita de Nuestra Señora de este nombre. Contr. 56,821 rs. 13 mrs.

ALCABET, Desp. de Esp., en la merind. de Tudela, prov. de Navarra. Hoy se hallan confundidos sus térm. con los de la V. de Ablitas, y conservan todavia el nomb. con poca variedad. El ant. L. estuvo sujeto al fuero que en el año 1,117 dió á la C. de Tudela el rey don Alonso el batallador.

ALCABON, V. S. de España, prov., partido y arz. de Toledo. A. O., 204 vec., 1,075 hab., 1 parr., 1 pósito. El nombre de esta villa es de origen arab., y está sit. en una llanura baja; conf. por el E. con Torrijos, por el O. con Santocalla, por el S. con Escalonilla, y por el N. con Maqueda. Produce aceite, vino, frutas, granos y ganado lanar. Dista 5 leguas de la capital. Contr. 9,230 rs. 22 mrs. Derechos enagenados 3,159 rs. 24 mrs.

ALCABRE (Santa Eulalia de), Felig. E. de España, en Galicia, prov. y obispado de Tuy, jurisdiccion de Valle de Fragoso. J. O., 46 vecinos, 131 habitantes, 1 parr. Contr. 1,391 rs. 8 mrs.

ALCADOZO, Ald. de Esp., prov. de la Mancha, part. de Alcaráz. Es de Realengo con A. P., 49 vecinos, 212 hab.

ALCALA DE CHISVERT, V. ord. de España, provincia de Valencia, partido y subdeleg. de policia de Peñiscola, obisp. de Tortosa, 1,067 vecinos, 5,467 habitantes, 1 parr, 1 convento de frailes. A. O., admin. subalterna de lot., caja de corr. y parada de diligencia. El nombre de esta villa es de origen arabigo, y se encuentran en ella inscrip. y otras antig. romanas. Es puerto habilitado para la exportacion al estrangero y cabotage. Sit. en el camino de Barcelona, casi en el centro de una hermosa, fértil y dilatada llanura, que se estiende entre los montes de Valdange y Polpis, ó bien sea Chisvert. Las calles son casi todas montuosas, estrechas y tórcidas, las casas bajas y no muy hermosas. Su término tiene 2 ½ leg. de largo, entre los de Torreblanca y Peñiscola, y 2 desde las Cuevas hasta el mar. La parte contigua al camino de Barcelona es designal y sembrada de cerros calizos en gran parte cultivados. Se ven en ellos los anchos surcos y diferentes curvas que de O. á E. ha escavado la rambla de las cuevas, siguiendo hasta el mar por el S. de la Torre de Capicorp. En las cercanias del Mediterraneo hay mas igualdad en el terr. Hay en el térm. 2 estanques llamados de Beltran y Capicorp, cerca del mar, en los que se reunen las aguas que por las entrañas de los montes corren hasta salir á las llanuras; se derraman por todas partes, inutilizandolas muchas veces para todo cultivo, y forman alli pantanos, donde crecen mil plantas, que corrompidas en verano infestan la atmósfera, y hacen muy mal sano el sitio de Capicorp, contiguo á la torre. Sin agua para riego logran los vecinos 4 cosechas ricas, que son trigo, aceite, vino y garrofas. Es patria del matemático José de Zaragoza, que escribió diversos tratados sobre todos los ramos de esta ciencia. Dista 4 leguas hácia el N. O. de Peñiscola, 17 N. de Valencia, 2 ½ leguas S. de Benicarló y 65 de Madrid. Contr. 61,446 rs

ALCALA DE EBRO, L. S. de España, prov. de Aragon, arz. de Zaragoza, part. de Borja. A. O., 67 vec., 253 habitantes, 1 parr. 1 pósito. Sit. en las inmediaciones de Borja, cerca del rio Ebro, en terr. llano; tiene 2 montes con los nombres de Mayor y Menor, muy abundantes de caza y leña, y se crian en ellos algunos animales feroces. Se descubren varios trozos de muralla de piedra labrada, que denotan su mucha antig., asi como varios sepulcros, planchas de metal y algunas monedas romanas de diferentes tamaños, que se han encontrado en algunas excavaciones. Produce granos, legumbres, lino, cañamo, barrilla, vino y aceite. Dist. 6 ½ leguas de Borja. Contr. 5,593 rs. 12.

ALCALA DE GUADAYRA (hispa), El nomb. de esta V. es de orig. arab. V. R. de Esp., provincia y arz. de Sevilla, part. de Utrera. A. O., 1,200 vecinos, 5,133 hab., 4 parr., 3 conventos de fr., 1 de monjas, 3 erm., 2 hosp., 1 pósito, 683 casas de morada y algunas posadas, casa de postas con 16 caballos y parada de dilig. Hay en esta V. inscrip. y otras antig. rom. Sit. en un alto que domina todos los llanos del contorno, su cielo es muy despejado y su clima sano y fresco para el verano, por lo que algunos vecinos de Sevilla, de donde dista 2 leguas, pasan en esta villa una gran parte de la estacion calurosa, disfrutando de su benigno clima, y de las encantadoras vistas de su térm. Pasa inmediato el rio Guadairo ó Guaira, que riega porcion de huertas; hay bastantes fuentes de buena agua. Inmediato al pueb. y sobre un cerro bastante elevado y escabroso, se conservan

las ruinas de su antigua fortaleza. Son célebres sus minas, de donde se surte el acueducto llamado Caños de Carmona, que va a Sevilla. El número de fanegas de tierra destinadas á la labor, es el siguiente: de primera calidad para granos y semillas 8,435, de segunda 2,677, de tercera 2,874, de olivares de primera clase 6,188, de segunda 960, de tercera 180; de viñas 362, de pastos y dehesas 5,520, de pinar 98, de huertas 210, que hacen un total de 24,322 fanegas de tierra cultivada; ademas tiene 7,162 de tierra no cultivada. Los productos mas sobresalientes de su término son el de la aceituna que, segun la opinion comun, es la mas gruesa de Europa; y el del trigo que tambien es de lo mejor que se conoce, segun manifiesta la estraordinaria blancura del pan que todos los dias conducen á Sevilla, casi en número de 1,000 fan. por lo que tambien la llaman Alcalá de los Panaderos. Hay 40 mol. de cubo y rio con 100 piedras, 150 atahonas en casa de los panaderos y 43 hornos de pan. Tiene por armas un escudo partido de arriba á bajo; a la derecha la imagen de San Mateo, por haberse ganado a los moros en su dia, y á la izq. un cast. sobre el rio entre dos llaves. Dista 4 leg. de Carmona, en cuyo intermedio se encuentran los pueblos del Viso y Mayrena del Alcor, y en las 2 hor. y ¾ de cam. mil. que hay á Sevilla, se pasan dos veces los caños de Carmona; se encuentran la Cruz del Campo, casa del portazgo, la venta de Pedro Mingo, el cortijo de Torcnato, la venta Molina y la torre y almacen de Torre-blanca. Contr. 152,300 rs.

ALCALA DE GURREA, L. S. de Esp., prov. de Aragon, part. y obisp. de Huesca. A. O., 46 vecinos, 202 habitantes, 1 parr., escuela de primeras letras, cas. de ayuntam. Sit. á la marg. izq. del rio Leton. Conf. al N. con el territorio de Ortilla, al E. con el de Torresecas, al S. con el de Almudevar y al O. con el de Gurrea. Produce 2,000 fan. de trigo, 1,000 de cent. 1,666 de ceb., 8,064 arrobas de vino, 11 de cera y 108 de miel, manteniendo en sus pastos 2,000 cab. de gan. que dan 216 arrob. de lana y crian 100 corderos. Ind. fabr. de yeso y carbon. Dist. 5 leg. O. de Huesca y 7 de Zaragoza. Contr. 3,132 rs. 10 mrs.

ALCALA DE HENARES (Complutum), C. E. de España, prov. de Madrid, arz. de Toledo, cab. del part. de su nomb., con 63 pueb., corregim. de primera clase con 1 ten. subdeleg. de polic.; 1,222 vec., 4,571 hab., 3 parr., iglesia magistral de estilo gótico, única de este título en España, 20 conventos de fr., 8 de monjas, 1 colegio de beatas Franciscas, 1 casa de recogidas, 3 ermitas, 1 palacio de los arz. de Toledo, 2 preciosas bibliotecas, 1 academia militar, 1 cuartel de infantería, 160 casas de particulares de regular capacidad, 12 posadas, 741 casas de morada, 1 posito, caja de corr., admin. principal de loterías. El nombre de esta ciudad es de orig. arab., y se encuentran en ella muchas inscripciones y otras antig. romanas. Esta sit. á los 00° 18′ 35″ de long. or. 40° 28′ 40″ lat. N. del merid. de Madrid., en una hermosa llanura, con bastantes huertas y frondosas alamedas y paseos, cerca del rio Henares. La antigua *Compluto* que estuvo sit. en el lado opuesto del mismo rio, fue arruinada por los años de 1000 de la Era cristiana, y la moderna Alcalá fue reedificada en el de 1086, rodeándola de murallas, con 8 puertas, 2 plazas, buenas plazuelas y calles, 5 fuentes públicas y otras muchas en conv., coleg. y casas particulares. En ella fundó el Cardenal don Francisco Jimenez de Cisneros, el año de 1510, una célebre univ. con espaciosas aulas y una numerosa librería; dotando cátedras de Teología, Leyes, Astronomía y Lenguas. Hubo en ella 17 colegios, y entre ellos el mayor de San Ildefonso, y en el está el magnífico sepulcro de dicho Señor Cisneros, que es de alabastro y de escelente construccion, y otro tambien mayor de San Pedro y San Pablo, para religiosos franc. La santa igl. magistral, fundada por el mismo cardenal, es bastante suntuosa. Consta de 1 abad, 4 dignidades, 36 canongías magistrales, de las cuales se han suprimido algunas, 18 raciones y suficiente número de capellanes y sirvientes. Los canonigos deben ser todos graduados de doctores en Teología ó Cánones, y los racioneros deben ser maestros en artes. Se veneran en ella reliquias de los cuerpos de los santos hermanos mártires Justo y Pastor, y tambien de San Felix mártir, naturales unos y otros de esta C. El clima de que disfruta es suave, aunque bastante frio en el invierno, por la desnudez en que ha quedado su campiña, como todas las de los alrededores de Madrid, singularmente por la

parte del E. y N., que son las direcciones en que sería mas necesario el arbolado para neutralizar la penetrabilidad del ayre, que tantos perjuicios ocasiona á la capital. La altura barométrica de esta C. sobre el nivel del mar es de 701 varas. Produce su término trigo, ceb., cent., algar., algun vino y yervas medicinales. Tiene 4 molinos harin., 2 fabr. de curt. y 1 de jabon. Ha sido patria de muchos hombres ilustres que seria prolijo enumerar; pero honran mucho á su escuela los sabios autores de la Biblia Poliglota. Aqui nació Fernando, emperador de Alemania, hijo de los reyes católicos; el inmortal Miguel de Cervantes, autor del Quijote; el poeta español Francisco de Figueróa; el historiador don Antonio Solís; el jesuita Alonso Deza, teólogo insigne; el naturalista Juan Bustamante de la Cámara; el arquitecto Pedro Gumiél, que fue el que trazó y principió la obra de la iglesia magistral y el colegio univ. de San Ildefonso. Celebra 2 ferias muy concurridas el 24 de Agosto y el 15 de Noviembre, y mercado todos los jueves. Dista 4 leguas S. E. de Guadalajara y $4\frac{1}{2}$ E. de Madrid, desde donde se cuentan 7 horas y $\frac{1}{2}$ de marcha militar, pasando por puente el arroyo Briñigal y el Canillejas, despues el rio Jarama por el puente de Viveros, luego el Torote, y por último el arroyo Camarmilla; las poblac. interm. son la venta del Espiritu Santo, el portazgo, Canillejas, la venta de Viveros, otro portazgo y Torrejon de Ardoz. Contribucion 439,649 rs. 17 mrs.

ALCALA DE HENARES LA ANTIGUA, Al lado opuesto del rio Henares y de la ciudad actual, entre O. y S., hay dos cerros eminentes, que llaman el uno de la Vera-Cruz y el otro de Zulema. El nombre de estos cerros es de orig. arab. y se hallan en ellos muchas inscripciones y otras antig. romanas. En la falda de este último, al lado izq. de la corriente del rio, hay un gran castillo casi arruinado, y cerca de ésta se ven otras ruinas que se cree fuesen la antigua Alcalá, y aun hoy llaman Alcalá la vieja, que fue la que conquistó el dicho arzobispo.

ALCALA DE MONCAYO, L. Ab. de Esp., prov. de Aragon, part. y obisp. de Tarazona. A. O., 99 vec., 418 hab., 1 parr., 1 pósito. Sit. en una altura, y su huerta esta dividida en alta y baja, y regada por dos riach. con la misma denominacion; conf. por E. con Bulbuente y Ambel, por S. con Añon, por O. con Litajo, y por N. con Beruela, monasterio real de Bernardos. Produce granos, garbanzos, judías, patatas, cáñamo, vino y aceite. Ind., 2 molinos harin. y una fabrica de cobre. Dista 3 leg. de Tarazona. Contr. 4,698 rs., 14 mrs.

ALCALA DEL OBISPO, L. ecl. de Esp., prov. de Aragon, part. y obisp. de Huesca. A. O., 81 vec., 324 hab., 1 parr., 1 pósito., esc. de primeras letras. Sit. á la or. der. del rio Guatizalema, y conf. al N. con territ. de Ola, al E. con el de Fañanas, al S. con el de Albero alto, y al O. con el de Monflorite. Produce 1,066 fan. de trigo, 832 de ceb., 166 de avena, 33 de escaña, 8,064 arrob. de vino, 27 de cañamo y 43 de lana, para lo que mantiene en sus pastos 400 cabezas de gan. lan. que crian 200 corderos, y 400 de gan. cabr. que crian 200 cabritos. Dista 2 leguas S. E. de Huesca y 11 de Zaragoza. Contr. 5,593 rs. 12 mrs.

ALCALA DEL RIO (Ilipa magna), V. R. de Esp., prov. y ara. de Sevilla, part. de San Lucar la mayor. A. O., 410 vec., 2,081 hab., 1 parr., 1 pósito. El nomb. de esta V. es de orig. arab., y hay en ella inscrip. y otras antig. romanas. Sit. en la márg. del Guadalquivir, hasta donde llegan el flujo y reflujo de sus aguas, como las del mar, sin embargo de distar de él 16 leg. Su campo esta bien labrado, y tiene varios caser. y cortijos; conf. por N. con Burguillos, por E. con Brenes, por S. con la Rinconada, y por O. con la venta de la Encarnacion y despoblado de Villadiego. Dista 2 leguas de la cap. Contribuye con la de Algaba 20,986 rs. 3 mrs. Derec. enag. 4,230 rs. 14 mrs.

ALCALA DEL RIO JUCAR, V. S. de Esp., prov. de Cuenca, part. de San Clemente, obisp. de Cartagena. A. O., 480 vec., 1,600 hab., 1 parr., 1 pósito. El nombre de esta V. es de órig. arab., y se halla sit. al S. de la provincia de Cuenca, en la márg. izq. del rio Jucar, sobre el cual tiene un puente de silleria de los mejores que en él se encuentran; ocupa la V. la ladera orient. de una colina avanzada de la cordillera que ciñe á dicho rio, y tan violento su declive, que su vista recuerda la idea de los ant. teatros; la mayor parte de las casas estan cavadas en la misma peña, y sus

chimeneas al nivel de las calles superiores, y todas estas tan estrechas y pendientes, que con gran dificultad pasa un carruage por la mas ancha, y lo mismo sucede con los cam. de avenida al puente, que por descuido estan intransitables; siendo asi que antes uno de ellos, conocido con el nombre de *Puerto Seco*, era el pasage y crucero de comercio de Requena y de otras villas. Conserva las minas de un antiguo castillo que en su tiempo seria inexpugnable; y en el cerro llamado de la Horca, sit. al N. y contiguo á la V., se advierten los resíduos de una poblacion, cuyo nombre y demas circunstancias se ignoran, á causa de un incendio que sufrieron los documentos del archivo; pero fue sin duda alguna de mucha consideracion en aquellos tiempos, atendido el espacio que ocupaba; conf. por el E. con Casas de Bés, por N. con Alboréa, y por O. con Jorquera. En su vega, y á las vertientes del Jucar, hay 1,500 pies de olmos, cuya madera está destinada para ejes y lanzas de carruages. Se crian 1,440 cabezas de gan. lan. y cabrío, 40 de cerda y 20 pollinos. En la aldea de Peñarrubia, al tiempo de abrir un pozo, se encontró una mina de marcasita y antimonio; pero no fue beneficiada y así continúa. Comprende la jurisd. de esta villa, las ald. de Eras (las), Cerro (el), Gila (la), Marimingues, Peñarrubia, Tolosa y Zulema, cuyos vecind. se verán en sus art. Produce en un quinquenio 1,900 fan. de trigo, 8,670 de yexa, 1,526 de centeno, 4,374 de cebada, 6,848 de avena, 210 de guijas, 18 de garb., 8 de guisantes, 1,200 de maiz, 75 de avichuelas, 100 de nueces, 10,000 arrobas de vino, 5,000 de criadillas, 3,000 de zanahorias; 850 libras de azafran; 350 de seda, 100 fan. de cañamones, 260 arrob. de lana, 2,800 de cáñamo, 800 de estopa. Abunda en frut. y hort., porque su vega, aunque estrecha, tiene 2 leg. de larga, y esta toda llena de frutales. Ind., telar de lienzos comunes y alpargatería; se fabrican 3,000 arrob. de aguardiente, hay 350 colmenas y trasporte de maderas y lienzos. En las ald. de Eras (las), Cerro (el), Gila (la), Tolosa y Zulema hay ermitas rurales, en donde los dias festivos se celebra el Santo sacrificio de la Misa. Dista 12 leguas de la cab. de part. y 6 de cam. milit. de Iniesta, pasando por Fuente Albilla. Contr. 18,266 rs. 29 mrs. Derec. cnag. 4,292 rs. 33 mrs.

ALCALA DEL VALLE, V. R. de Esp., prov. de Granada, part. de Ronda, obisp. de Malaga. A. O., 491 vec., 1,817 hab., 1 parr., 1 ermita, 2 posadas, 1 posito. El nombre de esta V. es de orig. arab., y está sit. en el camino que conduce de Ronda á esta V. á 4¼ hor. N. de la primera, y á 1 leg. O. de la cueva del Becerro. Abunda de agua y leña, produce bastante ganado, pocos granos, aceite y vino. Feria el 16 de agosto. Dista 2 leguas de la cabeza de part. Contrib. 9,171 rs. 31 mrs.

ALCALA DE LA ALAMEDA, V. S. de Esp., prov. de Sevilla, part. de Sanlucar la mayor; 76 vec., 313 hab., 1 parr. El nombre de esta villa es de orig. arab. Su sit. y prod. son los mismos que los de Chucena, con quien conf. por N.; con Carrion de los Cespedes por N. E. y con los desp. de Benajiar y Garruchena por el S. Dista 7 leguas de la cap. Contr. 1,996 rs. 27 mrs. Derec. enag., 3 rs. 19 mrs.

ALCALA DE LA JOVADA, L. S. de España, prov. y arz. de Valencia, part. y subdeleg. de polic. de Denia; 100 vecinos, 469 hab. A. O., 1 parroquia, 1 pósito. Sit. al pie de un montecito en el valle de su nombre, no lejos de las fuentes de los rios Bullent y Bolata, aquellas al N. y estas al S. Lo menos ingrato de su término, que es lo que cultivan sus hab., produce gran cantidad de vino, aceite, trigo, maiz y corta porcion de otros granos. Aprovechan las aguas para regar algunos campos que destinan a huertas. Dista 13 leguas S. E. de Valencia y 5 O. de Denia.

ALCALA DE LA SELVA, V. S. de Esp. prov. de Aragon, part. y obisp. de Teruel. A. O., 350 vec., 1,410 hab., 1 parr., 1 pósito. Sit. en un cerro á 2 horas S. E. de Valde Linares; conf. tambien con los pueblos de Cabra, el Castellar y Ntra. Sra. de la Vega. Produce 22,000 fan. de trigo y cent., 2,800 de ceb., 500 de av., 12,000 cab. de gan. lan., algo de cabr., 4,500 corderos de cria, 2,000 arrobas de lana; se encuentran en su térm. conchas petrificadas y canteras de mármol. Ind., muchos telares de cordellates, estameñas y bayetas que se venden en Teruel. Dista 7 leg. de esta C. Contr. 23,715 rs. 20 mrs.

ALCALA DE LA VEGA, Ald. S. de Esp., prov., obisp. y part. de Cuenca. R. P., 88 vec., 405 hab., 1 parr., 1 pósito. El nomb. de este pueb. es de orig. arab. Esta sit. á

or. del r. Cabria; conf. con Torrevengamár, el Cubillo, Santeroncillo y Salva-Cañete. Produce granos, legum., pastos y ganados. Dist. 9 leguas de la capital y 13 de San Clemente, en cuyo intermedio se hallan Albengibre, Golosalbo, Maora, Madrigueras, Tarazona, Villargordo, Casas de Guijarro y Pozo Amargo. Contr. 2,532 rs. 30 mrs. Derec. enag. 555 rs. 31 mrs.

ALCALA DE LOS GAZULES, V. S. de España, prov., obisp. y part. de Cádiz, cab. de ducado; Correg. de primera clase y dos A. O., 1,573 vec., 5,321 habitantes, 1 parr., 1 conv. de frailes Dominicos, otro de Mínimos en que se enseñan gratuitamente primeras letras y latinidad, otro de monjas clarisas, un beaterio con clausura que tiene á su cargo la enseñanza de niñas y la curacion de mugeres enfermas, 1 hosp. para hombres, 3 erm., 1 extramuros y á dist. de ½ legua, un santuario de mucha devocion, 1 pósito. El nomb. de esta villa es de orig. arab. Sit. sobre un monte de piedras de corta estension respecto á su vecindario, y asi las casas son por lo comun estrechas é incómodas. Se conserva un gran torreon de un ant. cast. que se cree ser de tiempo de los romanos. Por la falda del monte corre el r. Barbate, que nace dentro del térm. de esta villa y desemboca en el mar á las inmed. de Vegér. Tiene su térm. 14 leg. de circunferencia, la mayor parte mont. é inútil para la labor; pero utilísima para la cria de ganados, que es su principal riqueza; conf. por N. con término de Arcos de la Frontera, por O. con los de Medina-Sidonia, por S. con Tarifa y por E. con los de Jimena, de modo que forman el círculo Arcos, Paterna, Medina, Conil, Vegér, Tarifa, Los-Barrios, Jimena, Cortés y Ubrique. Produce mucha bellota, alguna grana, piedra de cal y yeso; mármol y jaspe de todos colores, mucha caza mayor y menor, toda especie de gan. con abundancia, trigo, ceb., maiz, saina, vino y aceite, aunque de todo esto con escasez; mucha miel y cera. Ind. 1 fábrica de este último ramo, varios hornos para cocer ladrillos, tejas, cántaros y loza basta; labrar maderas para todos los oficios de la labor. El ducado da su nombre se halla hoy reunido en la casa de Medinaceli. Tiene administrador, contador y depósito de efectos estancados. Dist. 18 leg. de Sevilla, 5 N. de Arcos de la Frontera, 9 S. de Tarifa, y 3 de Paterna de la Rivera y de Medina-Sidonia. Contr. 46,650 rs. 12 mrs. Derec. enag. 15,595 rs. 30 mrs.

ALCALA LA REAL, Part. de España, provincia de Jaen; consta de 5 pueblos con 4,425 casas. Sus vecind., situacion y productos se hallarán en sus respectivos art.

ALCALA LA REAL (Ciudad); C. R. de Esp., prov. y obisp. de Jaen, cabeza del part. de su nombre. Correg. polit. de tercera clase y A. M. de segunda, subdeleg. de policía, 1,900 casas, 4,072 vec., 13,844 hab., 1 abad. Exenta, 2 parr., 2 ayudas de parr., 6 conv. de ambos sexos, 1 cast. ant. en una altura inmed., caja de correos, casa de postas con 3 caballos, administ. subalt. de loterías. El nombre de esta ciudad es de orig. arab., y se llamó Alcala de Benzaybe por un moro de este apellido; se halla sit. en una gran cuesta cercada de elevadas sierras, y rodeada de muros y torreones antiguos. Su térm. está plantado de olivos, viñas y algunos frutales, y sus montes de encinas, pinos, alcornoque y chaparros, y hay en ellos caza mayor y menor, y buenos pastos para manutencion de su ganado de cerda de que hacen escelentes jamones dulces. Produce trigo, cebada, maiz, aceite, vino, legum., frutas y hortaliza. Tiene por armas una llave de oro en Pal, sobre campo de gules, y en la orla castillos y leones con una corona por timbre. La iglesia mayor, que es una de las parr., ocupa el centro del espresado castillo que llaman la *Mota*, y para llegar es necesario subir una penosa cuesta. La arquitectura de esta iglesia es de buen tiempo, como igualmente las de los convsntos de Santo Domingo y San Francisco. Es patria del célebre Alfonso de Alcalá, médico y jurista de gran crédito en el siglo XVI. Dist. 6 lag. de la capital, y desde Alcandete a esta ciudad hay 5 hor. de marcha milit., sin hallarse an el intermedio mas que algunos pequeños cortijos y la venta de Palancares. Contrib. 124,764 rs. 25 mrs. Derec. enag. 6,846 rs. 6 mrs.

ALCALALI, L. S. de España, prov. y arz. de Valencia, partido y subdeleg. de polic. de Denia. A. O., 96 vec., 402 hab., 1 parr., 1 pósito. El nombre de este lugar es de orig. arab., y está situado al E. de Murla y á la izq. del rio Xaló, en sitio escabroso, aunque en parte fértil y abundante en varios frutos; su térm. tiene ½ hora de E. a O. entre los de Xaló y Parsent, 1 de

N. á S. entre los de Orba y la Baronía de Xaló. Alcalali y la Llosa de Camacho forman una sola parroquia, y cada uno tiene su propio término é iguales frutos. El de la Llosa se estiende como 1 hora, y conf. con los de Xaló, Pedreguer, Benidoleig, Oiba y Alcalali que le cae al N. Los frutos son aceite, garrofas, pasas, higos, seda, vino, granos, maiz, legumbres, almendra, con otras producciones de menor valor. Dista ½ legua de Xaló, 20 de Denia y 12 S. E. de Valencia. Contr. 4,300 rs.

ALCALVIN, Desp. R. de Esp., prov. de Tuledo. Exento.

ALCAMIN ALTO Y BAJO, Cot. Red. de Esp., prov. de Zamora, part. de Sayago. El primero es de señ. ecl. y el segundo de secular, Sit. á or. del Duero, en su margen izquierda y camino que conduce desda Zamora á Portugal; riega su término el arroyo Baillo, y confina con Congosta, Carrascal, Tardobispo y la Torre.

ALCAMPEL, Ald. R. de Esp., provincia de Aragon, part. de Barbastro, obispado de Lérida. A. P. dependiente del de Tamarite, con 207 vec., 1,000 hab., 1 parroquia. Produce mucho aceite, toda especie de granos, vino y algunas frutas. Dist. 6 leg. de Barbastro.

ALCANADRE, V. S. de España, prov. de Soria, obisp. de Calahorra, partido de Logroño. A. M. y O., 250 vec., 1,260 hab., 1 parr. Sit. á orilla del Ebro, confinando con la villa de Lodosa por la parte de Navarra, y por la de Castilla con la de Ausejo, con Redal, Corera y Galilea, de la jurisd. de Ocon. Tiene en los limites de su térm., que conf. con Lodosa, un puente antiguo arruinado, por donde los romanos, atravesando el Ebro, llevaban el agua á Calahorra. Produce trigo, aceite, vino y otros frutos, ascendiendo su precio, en año comun, á 109,824 rs. vn. A distancia de esta villa, como ½ leg. al O., hay una salina de piedra que posee el Rey, y alli cerca otra de sal catártica muy semejante á la de la higuera ó de Vacia-Madrid. A la distancia de otra ½ legua al E. hay un campo que llaman *la Matanza*, por una célebre batalla que alli se dió contra los moros; hoy se halla poblado de olivos, viñas y tierras de pan llevar; su campo es ameno para ganado lanar y mular. Dista de Logroño 5; leg., 3 de Calahorra, 7 de Alfaro, 10 de Tudela, 24 de Zaragoza, todas ciudades en la orilla del Ebro. Contr. 10,969 rs. 25 mrs. Derec. enag. 3,185 rs. 30 mrs.

ALCANADRE, R. de Esp., en la prov. de Aragon, que nace en el partido de Jaca y territ. de los pueb. Matidero y Juirque, y corriendo de N. N. E. á S. S. O. por los conf. orient. del partido de Huesca, recibe en él por su derecha al Riga, junto á Antillon, al Guatizalesma cerca de Huerto, y al Flumen en Albalatillo, para desaguar despues en la derecha del Cinca, cerca da Vallovar, del partido de Barbastro.

ALCANAR, V. Ord. de Esp., prov. de Cataluña, corregim. y obisp. de Tortosa, correspondiente á la de San Juan. A. O., 640 vecinos, 2,674 hab., 1 parr., 1 hosp. El nomb. de esta villa es de orig. arab., y se halla situada al pie de una montaña en terr. desigual; su temper. es calida, pero sana. En su térm. se halla la ermita de la Virgen del Remedio, colocada en el recinto de unas breñas, descubriéndose desde ella una dilatada llanura. Prod. trigo, maiz, alubias y otras legum., algarrobas, poco aceite; abundante de todas frutas y hort. Tiene su térm. 300 norias. Las armas de que usa son un cast. de oro, un leon de púrpura en campo de plata, 3 flores lis de oro en campo azul, y una cruz de San Juan en campo de plata. Dist. 32 leg. de la capital y 5 de Tortosa. Contr. 27,362 rs. 4 mrs.

ALCANAR, Cot. Red. de Esp., prov. de Aragon, part. de Barbastro. Es de señ. secular, con A. O., 3 vecinos, 19 hab. El nombre de este coto es de orig. arab.

ALCANEDE, V. Ord. de Portug., prov. de Estremadura, comarca de Santarem; 1 parr., 290 vec., casa de miser., hosp. y 3 ermitas; J. O., vereador y otros oficiales de justicia. El nombre de esta villa es de orig. arab., y está situada ¼ leg. N. O. de Santarem y ¼ O. de Torres-novas, al pie de la sierra de Aire. Su térm. se divide en muchos lugares y tiene varias parr., con abundancia de granos, vino, aceite, frutas de toda clase, mucho gan. y mucha miel, caza, buena cria de caballos, algunas maderas y muchas canteras de mármol fino.

ALCANO, L. Ecl. de España, prov. de Cataluña, corregim. y obisp. de Lérida. A. O., 93 vec., 412 hab., 1 parr., 1 pósito. El nombre de este lugar es de orig. arab., y está sit. en terr. llano; conf. por el E. con Grandiena, por el S. con Torrabesas, por O. con Sarroca y por el N. con Alfes.

Produce trigo. Dista 34 horas de Barcelona y 4 ½ de Lérida. Contr. 2,797 rs. 32 mrs.

ALCANTARA (Norbacæsarea), V. Ord. de Esp., provincia de Estremadura, cab. de part. de su nombre, obispado de Coria, gob., A. M. de primera clase, subdeleg. de policía, admin. subalt. de rentas y de loterías, 1,015 vec., 3,332 hab., 2 parr., 2 conventos de monjas, 1 de fr. extramuros, 2 erm., 1 hosp., 2 cuarteles casi inservibles, 1 pósito. Es Villa de voto en córtes. Hay en ella inscripciones y otras antigüedades romanas, y se halla sit. á los 29° 44′ de lat. del merid. de Madrid, en el declive sept. que hasta el rio Tajo forman las colinas inmediatas á su margen izquierda. Corre dicho rio de S. E. á N. O., y sobre él tiene un célebre puente edificado por órden del emperador Trajano, y es el mejor entre tantos buenos como hay sobre este caudaloso rio: tiene 6 arcos, y fue cortado por el ejército Anglo-Lusitano en 10 de junio de 1809, durante la última guerra con la Francia, y consta de 236 varas de long. y 8 de lat. Las calles estan por lo general empedradas, pero de mal piso, y las casas tienen mala distribucion. Las antiguas fortificaciones y cast. estaban en la bajada hasta el puente, y ya se hallan arruinadas. Los productos de su campiña estan reducidos á una poca y mala labor, con algunas viñas y olivares, todo en decadencia, por causa de los gan. trash. que tienen á su disposicion las mejores dehesas, dejando para la agricultura las de inferior calidad. La ind. se reducia antiguamente á algunos telares de lienzos y fabricas de loza comun, con algunos hornos de teja y ladrillo, de lo cual solo existen estos últimos, y 3 limitadas fabricas de curtidos que apenas bastan para surtir de calzado al pueblo. Hay escasez de aguas á pesar de tener tan inmediato el rio, porque su alveo profundo y peñascoso no permite que se empleen en otro uso que en el de los molinos; por lo cual escasean tambien las huertas y sus prod. A ¼ de legua mas arriba del pueblo desagua en el Tajo el rio Alagon por su márgen derecha, y á 1 leg. mas abajo, por la izq., el arroyo Jartin; á las 3 leg. desemboca el rio Salor, y á las 4 estan las primeras aceñas llamadas de Mendieta. En el tiempo en que se hacia la navegacion del Tajo, y el Portugal estaba unido á España, hacian estos naturales bastante trafico con Lisboa en la exportacion del sobrante de sus frutos; pero esto ha cesado del todo. El nomb. de Alcantara suscita naturalmente la idea de la fundacion de esta órden de la cual como de sus progresos haremos una sucinta relacion. Reinando en España don Alonso el VII, y habiendo dividido el reino entre sus dos hijos don Sancho el Deseado á quien dió el de Toledo con la Castilla; don Fernando el II á quien cupo el de Leon, Galicia y Asturias, tuvo su origen la órden militar de Alcantara, llamada en su institucion de San Julian de Pereyro, por los años de 1156. Habiéndose unido don Suero Fernandez Barrientos con su hermano don Gomez y otros caballeros de Salamanca á contribuir poderosamente á la expulsion de los moros que ocupaban toda la parte del reino de Leon (hoy Portugal), que está sobre el rio Coa, entre Ciudad-Rodrigo y Troncoso, llegaron á la ermita de San Julian de Pereyro que está sobre el mismo rio, y pareciéndoles á propósito á su intento la transformaron en una fortaleza desde donde incesantemente guerreaban é incomodaban á los infieles. Trataron de imponerse leyes y estatutos estos varones fuertes, y acudieron al ob. de Salamanca don Ordoño, quien accedió á sus deseos é instituyó para los caballeros de esta congregacion la órden de San Julian del Pereyro, dándole la regla de San Benito, por no ser entonces necesaria la aprobacion apostólica. Cuando la plaza de Alcántara fue reconquistada de los moros por el rey don Alonso Nono de Leon, en el año de 1213, la cedió este al maestre de la órden de Calatrava, quien no pudiendo atender cómodamente á su defensa y á la de Calatrava á un mismo tiempo, la cedió, con algunas restricciones ó dependencias y aprobacion del rey, al maestre de S. Julian y Alcántara, hasta la separacion de los reinos de Esp. y Portug., en que quedó con el dictado solo de maestre de la órden de Alcántara. El número de maestres desde su fundacion hasta que los reyes católicos impetraron bula pontificia para incorporar estas órdenes á la corona, fue de 37, siendo el último don Juan de Zuñiga, hijo del Duque de Arévalo, quien renunció el maestrazgo en el año de 1695, sabedor que fue de la concesion de esta Bula. Anteriormente el maestre, los caballeros y los religiosos vivian unidos en la fortaleza

de la villa, hasta que por algunas disensiones entre el maestre don Gomez de Caceres y el clavero de la órden don Alonso de Monroy, por los años de 1460 y siguientes, se separaron los religiosos de la órden á vivir en casas particulares, lo que se remedió por el capítulo general de Alcalá de Henares mandando se edificase un convento para el prior y dichos religiosos, lo que se verificó; pero habiendo abandonado el primero que se construyó, por mal sano, se dió principio al que hoy existe, en el año de 1505, reinando el señor don Felipe II. Existe en este convento una arquita, en la cual, segun escritos antiguos y tradicion de las gentes, fue recogido el infante don Pelayo que venia por el rio Tajo, la cual vista por un caballero que andaba de caza la sacó, y habiendo buscado una ama al infante, se crió para dar principio a la restauracion de España. Llamase tambien Alcantara un pequeño territorio de Portugal, casi 1 legua mas abajo de Lisboa. El que desee adquirir noticias mas individuales de esta villa y de sus principales edificios, debe consultar el tomo 8.° del viage de España de don Antonio Ponz, pag. 61 y siguientes. Dista 16 leguas de la cap., 10 de Villa del Rey y de Brozas, 10 de Caceres, 55 de Madrid, y 5 hor. de marcha milit. de Brozas, en cuyo transito se pasa un arroyuelo, una rivera, y se encuentra una torre antigua y ruinosa junto al camino, y 1 erm. Es patria de San Pedro de este título, autor de una escelente obra sobre la oracion y meditacion, y de Pedro Barrantes Maldonado, que escribió la *Crónica del rey don Enrique III*, y otras varias obras. Contr. 56,000 rs.

ALCANTARA, L. S. de España, en la prov. y arz. de Valencia, part. de San Felipe. A. O, 27 vec., 193 hab., 1 parroquia, 1 pósito. El nombre de este lugar es de orig. arabigo. Produce gran cantidad de arroz, pero en cambio perecen algunas familias al año. En el terreno secano y huertas recogen trigo, algarrobas, aceite y vino. Dista 1 y ½ legua de San Felipe, y otro tanto de la cabeza de part., en la rivera del Jucar. Confina con Benijida y Carcer (*V. Carcer, valle*). Contr. 2,914 rs.

ALCANTARILLA, V. R. de Esp., prov. y part. de Murcia, obispado de Cartagena. A. O., 1,075 vec., 4,037 hab., 1 parroquia, 1 hospital, 1 posada de bastante capacidad, 1 pósito. Sit. á ½ de legua del rio Segura que riega su campiña, en una suave pendiente, cuyas cercanias por la parte de Murcia son ameenas, con hermosas huertas y campos abundosos. Por la parte de Lebrilla el terr. es seco, y no ofrece variedad alguna. Produce granos, frutas delicadas y hortalizas. Tiene por armas un escudo sembrado de berros colorados y blancos, en campo de gulea. Dista 1 legua de la capital y 15 de camino militar carret. á Alicante, en cuyo intermedio se encuentra Murcia, Orihuela, Cox, Elche y puerto de Elche, y se pasa el rio Segura; se dejan á uno y otro lado del camino varias sierras y algunos cerros de poca consideracion. De este mismo pueblo a Mula hay 5 leguas de camino militar de herradura con malos pasos en invierno, en cuyo intermedio se encuentra la casa de Perez, la venta Seca, los barrancos de Albudeite y la Puebla, y se pasa un riachuelo y el rio de Mula. A Hellin hay 14 leguas; se encuentran Molina, San Roque y Cieza, y se pasa el rio Segura; luego un terr. vistoso y bien cultivado, poblado de huertas, y los puertos de Mala Muger y de Losilla. A Cartagena hay 9 leguas de camino militar carret., pasando por el puerto de Cartagena, el Portazgo, la Balsa de Aledo, la venta de Jimenado y la de Albujon. A Chinchilla hay 21 leguas de cam. militar. de herradura, pasandose por Cieza y Tobarra, y atravesando los puertos de Losilla, de Cancari y de Mala Muger. A Jumilla 10 leguas de camino militar carret. por los pueblos de Molina, la venta de la Rambla, la Torre del Puerto y la venta de Roman, y se pasa la sierra de Losilla, Puerto-Pinoso, el rio Segura y la Rambla de Mozo. A Caravaca hay 13 leguas de camino pasando por Mula y Cehejin, y atravesando el rio de la Puebla por dos veces; á Lorca 11 leguas de cam. milit. pasándose por Lebrilla y Totana, camino carretero bueno, dejandose a la izquierda la sierra de Carrascoy que corre paralela con el camino, y concluye á la altura de Alhama la sierra de Tercia. A Aguilas hay 14 leguas de cam. militar carret. pasando por Totana y venta Purias, desde Totana va próximo el camino por la sierra de Almenara, y se pasa el rio Sangoneras, y desde Purias va por entre grandes cerros, y se pasan barrancos y muchos pedregales. A Albudeite hay 3 leguas de camino militar, a Ceuti 2, á

Cutillas 1, á Blanca 5, á Ojos 5, á Puaste 3 y á Yechar 3. Contr. 27,746 rs. 25 mrs.

ALCANTARILLA, Desp. de Esp., prov. de Cuenca, partido de Hnete. Dista 4 leg. de la cabeza de partido.

ALCANTUD, V. R. de España, prov., obisp. y part. de Cuenca. A. O., 61 vec., 286 hab., 1 parr., 1 pósito. Sit. en un delicioso llano de ½ legua de circunferencia, rodeado por todas partes de sierras. Es la primera poblac. de la Serranía de Cuenca, inmediata a la Alcarria, y tiene á la parte del S. y or. del rio Guadiela, como a unos 50 pasos, los ant. baños que llaman de *Alcantud*, en la falda de un cerro poblado de pinos, carrascas y romeros. El agua sale hirviendo de un hoyo de bastante capacidad, y su porcion es como el grueso de una pierna. La pila donde se banan los dolientes es pequena y enlosada. El sitio donde esta es muy apacible y alegre; pero no tiene mas casas que algunas chozas entre aquellos arboles. El método medicinal con que usan estas aguas es de tres modos; unos la beben sola, otros la usan en bebida y bano, y otros embarrandose la parte impedida. En esta villa hay horno de vidrio ordinario, con que surten a la tierra de varias vasijas, y de vidrios planos a Madrid, para las puertas vidrieras de las casas y otros usos. Dist. 10 leguas de la capital. Contr. 2,876 rs. 1 mr.

ALCAÑICÉJO, Cot. Red. S. de Esp., prov. de Aragon, part. y corregimiento de Zaragoza (*V. Villanueva de la Huerva*), 4 vec., 23 hab. Dist. 1 leg. de Tosos, aunque de distinta jurisd. Esta cerca del r. Huerva; es sitio muy melancólico, porque esta en un hondo cercado de montes, y su térm. vestido de matorrales y lena, muy propio para pasto de gan. lan. y cabr., a escepcion de alguna porcion de tierra que se cultiva por los mismos vecinos de la Pardina y de otros pueblos inmediatos.

ALCAÑICEJO, Cot. Red. S. de Esp., provincia de Aragon, partido de Daroca.

ALCAÑICES, Part. de Esp., prov. de Zamora, que comprende 5¼ pueblos, cada uno con un A. P., y todos sujetos al corregim. de la V. de Alcañices, que es la cab. del part. Conf. por el N. con los part. de Monbuey, Puebla de Sanabria de la prov. de Valladolid y Tavara; por el N. O. con una parte del referido partido de la Puebla; por el O. con el rio Manzanas que le separa del Portugal; por el S con este mismo reino y por el E. con el partido de Carbajales y una parte del de Tabara. Todos los pueblos de este partido, menos Alcañices, estan divididos en cuatro cuadrillas, que son la de la Rivera, la de los Yermos, la del Campo y la del Rincon; cada una de las cuales tiene un procurador general que en representacion de todos celebra sus ajustes con la Real Hacienda para el pago de contribucion, y cobra y entrega en tesoreria la que á su cuadrilla le corresponde (*V. Vino, part.*). El terreno en general es quebrado y montuoso, cortado por cerros, sobre todo hácia la parte septentrional, de la cual daremos alguna idea siguiendo la direccion de la frontera de Portug. Desde el cerro de la Atalaya, enfrente de la Peña de Folguera, pasada una pequeña hondonada donde nace el rio Honor, sigue la frontera hácia el S. por una cordillera de montañas, iguales en altura al referido cerro, y en cuyo principio esta la Peña blanca, que es el mojon de la frontera, la cual continúa sobre la misma cresta del cerro en direccion S. E., hasta que baja al arroyo que viene del pueblo de Cuadromil, y sigue por otro torrente hasta lo alto de la sierra de Llagono, y por la loma del cerro de los Pasantes, desde cuya cima baja el rio Manzanas, cuyas aguas determinan despues la frontera. Todas estas montañas son sumamente asperas, con precipitadas cuestas, y pobladas de monte espeso de brezo y jara, menos el valleeillo de Riomanzanas, que es muy fértil por su abrigada situacion, y produce todo género de frutas y esquisito lino. La direc. de la frontera, formada por el espresado rio Manzanas de N. á S., vuelve hacia el E. en el lugar de Latedo, subiendo al cerro llamado Espadaña, desde cuyo estremo hasta el de la sierra Cerdera forma la frontera como un arco de círculo, pasando por las lomas enfrente del pueblo de Villarino, distante de ella ¼ de legua. Desde la cresta de la sierra Cerdera continúa sobre las de las sierras de Bruñosino y Bosa hasta enfrente de la villa de Alcañices, que dista ½ legua. Finalmente, dirigiéndose hacia el S. E. sobre la cordillera de la sierra, en cuyo estremo se halla la ermita de Ntra. Sra. de la Luz, prosigue hasta la orilla derecha del Duero en la confl. del riachuelo que pasa al O. de Castro. En toda esta

estension de terr. no se advierte casi mas cultivo que unos espesos montes de brezo, los cuales son en muchas partes intransitables, tanto del lado acá como del lado allá de la raya, en que es casi una misma la calidad de las tierras. Multitud de arroyos y riach. las atraviesan en todas direcciones; unos llevan sus aguas al rio Manzanas; los mas se reunen en Gallegos del Rio, perdiendo allí sus nombres que mudan en el de Aliste, con el cual atraviesan el partido de Carbajales, siempre en direccion S. E., hasta incorporarse en el Esla, cerca de la Puebliea. Hay ademas muchas fuentes de aguas esquisitas y minerales, de conocido influjo en la cura de varias enfermedades. Las montañas, los cerros y una gran parte del terreno estan poblados de montes de encina, roble, urz, carrasca, jara, con abundancia de caza mayor y menor y pastos para la cria de ganados. Los productos agrícolas son algun trigo, centeno y morcajo, cent., algun vino de mala calidad, esquisito lino, frut., hort. y legum.; su industria consiste en la cria de gan. vacuno, lanar, mular, caballar, cabr. y de cerda, y en algunos, colmenares. Hay tambien algunos batanes para los paños que allí mismo fabrican para uso de los hab. del pais, y aun para extraer a los inmediatos; telares de lienzo basto, hornos para teja y ladrillo, y por último, fábrica de carbon de brezo para las fraguas y de loza comun para la cocina y otros usos domésticos. La contribucion de todo el partido asciende a 37,564 rs. 10 mrs. Derec. anag. 9,559 rs. 14 mrs.

ALCAÑICES, V. S. de Esp., prov. de Zamora, vicaría de Alva y Aliste, arz. de Santiago, cabeza del part. de su nombre, con 54 lugares y ald. de su jurisd., correg. de primera clase, con 2 A. O., subdeleg. de policía, 157 vec., 692 hab., 1 parr. con 2 anejos, que son Matellanes y Bibinera; dista entre sí de la villa ½ leg.; 1 conv. de frailes, mediano caserío, 1 casa palacio nueva, pero muy deteriorada, 1 plaza regular en la que esta la casa de ayuntamiento, la admin. de aduanas y rentas estancadas, y otras varias muy decentes, 1 hosp. fundado por el señor territorial, convertido en alhondiga, y una gran posada. Esta villa fue en otro tiempo plaza de armas, y aun se conservan restos de sus murallas, y completo el cubo contiguo al arco llamado de la Villa, sobre el que está la torre del Relox. Se conoce que fue poblacion mucho mayor y situada por cima de dicho arco, en donde solo ha quedado un pequeño resto de ella con la carcel y su bonita iglesia en lo mas elevado, contiguo a las paneras y dicha casa palacio. Componen la poblacion pocos, pero bien acomodados labradores, muchos miserables tejedores de lienzos y algunos tratantes en ellos, que hacen la única industria del pais; el resto son menestrales, sastres, zapateros etc.; los mas de ellos avecindados en la villa. Todos los años se celebran en ella 4 buenas ferias y 2 grandes mercados, y en cada semana dos de estos de mucha concurrencia para la venta de gan. vacuno y de cerda y granos de Castilla, que se transportan a Portugal. Ademas de los artículos generales del partido, produce trigo centeno y barbilla, lino esquisito, muchas legum. y hort., alguna fruta ordinaria de hueso y pepita. Hay en su térm. abundantes fuentes de agua delicada para el riego de los huertos y linares, y entre ellas la fuente Herrada, cargada de miner. y de prodigiosos efectos para la cura de varias enfermedades, y está al O. y á un paseo de la villa en sitio cuya cerca, arbolado y ermita y 4 miserables casas, indican que fue una poblac. regular en otros tiempos. Esta á ¼ leg. de la raya de Portugal por la sierra de Bozas al N. de Braganza, de donde dista 6 leg. en un plano inclinado, cercada de elevadas cuestas y 2 arroyos que corren por E. y O. Hay en su término colmenares de miel negra. Dist. de la cap. de la prov. 8½ leg., 14 de Toro, 22 de Valladolid, 4 de Miranda de Portugal y 7¼ horas de marcha militar de Carvajales, pasando por Muga, Losaein, Vide, Sañir de los Caños y Ceadea. Contribuye 15,148 rs. 12 mrs. Derec. enag. 5,613 rs. 19 mrs.

ALCAÑIZ, El nombre de este part. es de orig. arab., que significa *la Tesorera*, partido de Esp., prov. de Aragon, consta de 114 pueblos, granjas, cotos red., aldeas y desp., cuyos vecindarios se hallarán en sus respectivos art.; conf. por N. con el Ebro y corregim. de Zaragoza, por E. con Cataluña, por S. E. con Valencia, por S. con el de Teruel, y por O. con el de Daroca. Este partido comprende en su dilatada jurisd. paises de distinto temple y tierras de diferente calidad, por lo cual le dividimos en *tierra baja*, que es la que goza

el clima mas benigno, por ser la mas honda de Aragon; y *tierra alta* y montuosa, en que estan incluidas las Baylías de Cantavieja. El distrito que media entre los confines del partido de Daroca y el rio Guadalope, consiste en espaciosas llanuras de marga sumamente fértil, donde abunda el lentisco. Hay en las faldas de estos cerros muchos pozos ó minas de alumbre y caparroso, cuyas vetas, dispuestas en capas horiz., corren de O. á E. La matriz es un carbon de tierra de mala calidad, mezclado con azufre, piritas y espejuelo, que los naturales llaman *Relicario*. Estas vetas suelen estar cubiertas de una arcilla muy correosa y adecuada para embetunar los canales, algibes y otras obras semejantes. La parte templada de este part. está ceñida hácia O. por la sierra de Arcos, bien arboleada de madroños, philliréas y otros arbustos, y por la sierra de Segura, que sigue hasta los cerros de Montalban y ald. próximas, donde se ven las excavaciones antiguas y modernas que se han hecho para sacar el azabache y carbon de piedra. Este se halla tambien en capas horizontales, alternando con una tierra vitriólica, en cuya depuracion podrian trabajar los hab. con utilidad. El carbon que hasta ahora se ha extraido es bastante malo. Desde las riveras de Guadalope y cercanías de Alcañiz y Calanda se va elevando el terreno hácia el E. en cerros medianos de peña caliza, con vetas de vistosos marmoles, entre los cuales sobresalen el de Tolocha, y los que circundan el desierto de Calanda, que es uno de los sitios mas frondosos de la provincia, por la abundancia de jazmines arboréos, viburnos, peonías, nepétas y otras plantas curiosas. Los cerros que siguen su direccion hacia el S. son mas encumbrados, á medida que penetran en las Baylías. La sierra de Villarluengo esta bien poblada de elevados pinos que se cortaban años pasados para el servicio de la marina. Estos montes, y los que se atraviesan caminando al S. hasta Cantavieja y Mosqueruela, se componen en general de piedra caliza mezclada con arena. Todo este distrito abunda de pinares y de escelentes prados, de los cuales se deben distinguir dos especies, unos húmedos que dan una yerba lozana pero de poca sustancia, y otros secos que la producen muy fina y delicada, de que depende el escelente gusto de las carnes. La mucha variedad de frutos en que este partido se aventaja á otros de la provincia, exige que nos detengamos en su descripcion particular, y á fin de proceder con la claridad debida, los distribuiremos por los rios que fertilizan la tierra llana, reservando para el último lugar lo perteneciente á las Baylías. En la ribera del rio Martin se coge trigo, cebada, maiz, seda, cáñamo, vino, higos y gran cantidad de aceite, y hay 7,760 cahizadas de regadío. En la de Guadalope hay, ademas de los frutos dichos, las judías, y 16,142 cahizadas de regadío. En la de Matarrana abundan mucho todos los referidos, y ademas la barrilla, que era desconocida anteriormente, y en el dia forma un renglon muy lucrativo de comercio en Hijar, San Per, Albalate y otros pueblos, teniendo de regadío 2,550 cahizadas. Hay en los pueblos pertenecientes al primer rio 27 prensas de aceite; en los del segundo 79, y en los del tercero 60. Todas las cuales andan 8 meses del año unas mas y otras menos. Las Baylías de Cantavieja no tienen mas fruto que el ganado, y una especie de trigo centenoso de ínfima calidad, porque no permite la rigidez del clima dar nuevos ensanches á la agricultura. Sin embargo, se cree que antiguamente se cultivaron las vinas. Las tierras cultivables son pobrísimas, y aun las hace de peor condicion el estar generalmente pendientes y espuestas á que las aguas, desprendidas de las alturas, arrastren consigo su poca sustancia. Esta circunstancia ha introducido el escelente método de cultivo que se observa en estos pueblos, cuyos dilatados térm. estan ditribuidos en gran número de masadas ó cortijos, con sus heredades adyacentes divididas en tierras de labor y de pasto. Pero esto mismo ocasionó en lo sucesivo graves perjuicios, porque los pueblos se repartieron grandes porciones de montes comunes, en los cuales hicieron enormes é inconsideradas quemas de monte bajo, las cuales produjeron en los primeros años razonables cosechas; pero se destruyeron los montes y pinares, y se acabó la antigua ind. del pais. Hay en este partido cerca de 300,000 cabezas de gan. lan., el cual pasa á invernar al territ. de Tortosa, donde tiene comunidad de pastos. Su lana es inferior á la del partido de Teruel. Su ind. se reduce al beneficio de las minas y á algunos

telares de lana para el consumo casero. Contr. 1.621,397 rs. 30 mrs.

ALCAÑIZ (Leonica), C. R. de Esp., prov. de Aragon, cabeza del partido de su nombre, arz. de Zaragoza. Gob. militar y polit., A. M. de primera clase, subdeleg. de policia, 1,576 vec., 5,854 hab., 1 colegio, 1 parroquia, 1 hosp., 1 alhóndiga, 3 malas posadas, 3 conv. de frailes y 1 de monjas dentro de la ciudad, otros 2 tambien de frailes en la Vega, caja de correos, admin. subalterna de loterias. El nombre de esta ciudad es de orig. arab. que significa *la Tesorera*, y se halla sit en un repecho bastante agrio, al pie de un castillo cerca del r. Guadalope, con cuyas aguas, por medio de la acequia vieja que principia en los térm. de Calanda, riega sobre 3,000 cahizadas de terr.; tiene ademas un estanque de agua dulce, en el cual se crian sabrosas anguilas de gran tamaño, y a cierta distancia hacia el S. otro de agua salada, con mezcla de sal de Glauber. Tiene una magnifica plaza, y en uno de sus frentes la suntuosa portada de dicha iglesia coleg. que consta de 3 naves, muy capaz y de buena construccion. El dean es el cura parroco y juez eclesiastico de la ciudad y el partido, con dos coadjutores para la cura de almas. Consta su cabildo de 13 canónigos y 27 beneficiados perpétuos. Tiene un hermoso paseo a la or. del rio, en el cual hay una fuente muy abundante. El castillo que fue en lo antiguo fortaleza de primer orden y fundacion del rey don Jayme I, sirvió despues de noviciado a la órden de Calatrava, y en él se hicieron alguna vez elecciones de gran maestre. El clima es templado y saludable; dos tercios de la huerta estan plantados de olivos, y lo restante de cepas, moreras y arboles frutales sin contar la tierra blanca, que se reserva para trigo. Su monte es muy dilatado, y no habiendo en la ciudad bastantes brazos para su cultivo, se aprovechan de parte de él los pueblos vecinos. Esta ciudad tiene voto en córtes, y en ella se han celebrado algunas. Tiene por escudo de armas un castillo, y debajo de él las 4 sangrientas barras de los condes de Barcelona; se celebra una feria anual que empieza el 21 de diciembre y concluye el dia 27 del mismo. Produce trigo, cebada, maiz, seda, aceite, vino, frutas, hortaliza, y entre ella son muy estimados los pimientos, asi por su dulzura, color agraciado de coral y por el peso que regularmente no baja de 6 onzas, y los hay de 8 y 9. Dista 22 horas y 16 leguas de Zaragoza y 66 de Madrid. Contr. 108,511 rs. 20 mrs. Es patria de Bernardino Gomez Miedes, hombre muy célebre y erudito, y de Gabriel Alamin, que escribió las antigüedades de esta villa.

ALCAÑIZO, L. S. de España, prov. de Toledo, part. de Talavera, estado de Oropesa. A. P., 66 vec., 227 hab., 1 parr. Dist. 17 leguas de Avila, 5 de Toledo; 1 pósito, casa de postas con 6 caballos. Paga de contr. 1,566 rs. 16 mrs Derec. enag. 529 rs. 30 mrs. Sit. en una llanura; pasa el Tajo a 2 leguas de distancia; conf. por el E. con Calera, por el S. con Alcolea, por el N. con Torralva, y por N. O. con Valparaiso y Lagartera.

ALCARACEJOS, V. de Esp., prov. y obisp. de Córdoba, partido de Pozoblanco. A. O., 380 vec., 1,290 hab., 1 parroquia, 1 pósito. El nombre de esta villa es de orig. arab., y conf. con Añora, con Torremilano y Torrefranca. Sit. en un llano apacible y alegre, a 2 leg. de Pozoblanco y 3 de Hinojosa; tiene muy buenas aguas y muy pocos frutos industriales y agricolas, por falta de terreno. Prod. granos y semillas; se siembra no obstante lo mismo que en Belalcazar, saliendo los habitantes a 5, 6 y aun 7 leg. á rozar monte, en donde tienen sus miserabilísimas y escasas labores Dist. 12 leg. de la cap., 1 de la cab. de part. Contr. 14,632 rs.

ALCARAZ, Part. de Esp., prov. de la Mancha; consta de 1 ciudad cap., 16 villas, 15 aldeas, 3 cot. red., 6 despoblados y 399 granjas. El nombre de este partido es de orig. arab., y su descripcion se verá en el art. *Mancha*. Contr. 206,605 rs. 12 mrs. Derec. enag. 19,066 rs. 24 mrs.

ALCARAZ (Alcaratium Oacia), C. R. de Esp., prov. de la Mancha, cabeza del partido de su nombre, arz. de Toledo, con 31 pueblos de jurisd.; corregim. de tercera clase, 2,841 vecinos, 10,565 hab., 4 parr., 4 conv. de frailes, 2 de monjas, 1 pósito, admin. subalt. de loterías. El nomb. de esta ciudad es de orig. arab, y se halla sit. a los 15° 43′ de long., 38° 28′ 22″ de latitud del merid. de Madrid, en la falda E. de un monte, cerca de otros mas elevados, junto al r. Guadermena, con 12 aldeas que son: Reolid, Salobre, Povedilla, Solanilla, Robredo, Mansegoso, Cilleruelo, Viveros, Canaleja, Paterna y Vianos. Tiene esta

C. buenas fuentes y paseos. Su fundacion se atribuye a los moros, tiene 8 puertas, y en lo ant. estuvo murada con un cast. fuerte, que uno y otro se halla bastante destruido. Su clima es frio, y lo mejor de su terreno, que es una vega, produce algunos granos, poco vino, muchas frutas y hort. Conserva un ant. acueducto, obra de romanos, muy deteriorado; tiene 114 mont. ó sitios de arbolados de pinos salgareños y encinas propias para la coostruccion civil y nautica, por lo cual estan destinados al surtido del departamento de Cadiz, como tambien los de las 12 aldeas. El término de esta V es muy dilatado; hay en él bastante pesca, caza y abunda de pastos para gan. de toda especie, y en particular se crian finos caballos. En el propio término, y á distancia de 8 leg. entre O. y S. en medio de una sierra, estan los baños que llaman del *Buytre*, cuyas aguas nacen en un cerro que tiene por nomb. *Navalengua*, al pie de un gran peñasco; los naturales la llaman *Fuente-Santa*. En el nacimiento sale muy fria, y el baño está inmediato á él. Dista 43 leguas S. de la capital, 40 S. E. de Madrid; 8 N. E., de Segura y 15 de cam. milit. de Pedroñeras, y en el interm. se hallan los pueb. del Bonillo, Villa-robledo y Provencio. Hasta San Clemente hay 14 leguas de marcha militar, en cuyo interm. se hallan Bonillo, Munera y las ventas de Alcoléa; tambien dista 10 leg. del mismo camino hasta Pedro Muñoz, pasando por Villanueva de la Fuente, la Osa y Socuellamos. A Fortuna hay 25 leg. de cam. milit., en cuyo transito se encuentran las Peñas de San Pedro, Hellin y Ciezar; y a la Puebla de don Fadrique 16 por Villarrodrigo, Villa-palacio, Orcera y Segura; es muy fragoso con muchas cuestas. Atraviesa casi toda la tierra de Segura, y se pasan muchos arroyós y malos pasos. Es patria de doña Oliva Sabuco de Nantes Barrera, que escribió varios tratados sobre la moral, la politica y la medicina; de Pedro Simon Abril, traductor de una gran parte de los clasicos latinos y griegos; y de Pedro de Valdevira, gran arquitecto y escultor, que trabajó en la catedral de Jaen y en el hospital de Ubeda por los años de 1540. Tambien lo fue de su hijo y discípulo Andrés de Valdevira, que se distinguió por los años de 1570. En el term. de esta C. hay 89 granjas, de las cuales se hace mencion en art. separados. Contribuye 64,349 rs. 33 mrs., y por aguard. 688 rs. 7 mrs.

ALCARET, Desp. de Esp., provincia de Navarra, en los térm. de la V. da Ablitas, merind. de Tudela. En el año 1,117 estuvo el L. sujeto al fuero que dió á Tudela el rey don Alonso el Batallador; y despob. posteriormente quedaron sus térm. agregados á los de Ablitas, que aun conservan el nombre antiguo del pueblo, con pequeña alteracion.

ALCARRACHE, R. de Esp., prov. de Estremadura. Tiene su orig. no lejos del valle de Matamoros y Salvaleon; riega los térm. de Barcarrota é Higuera de Vargas; entra en Portug. por el de Alconchel y Villanueva del Fresno, en la prov. de Alentejo, y desemboca en el Guadiana como a 2 leguas S. de Mouraon.

ALCARRAS, L. E. de España, prov. de Cataluña, corregim. y obisp. de Lérida. A. O., 160 vec., 685 hab., 1 parr. 1 pósito. El nombre de este lugar es de orig. arab., y se halla sit. en terr. llano y or. der. del rio Segre; conf. por el E. con Lérida, por el S. con Sudanell, por O. con Fraga, y por el N. con Torra. Produce trigo, vino, aceite, legum., cañamo, lino, seda y pastos. Dist. 35 horas de Barcelona, 22 leg. de Zaragoza y 2 de Lérida, en cuyo transito se halla la posada de Batlle. Contr. 9,188 rs. 10 mrs.

ALCARRAZ, Sant. de Esp., prov. de Aragon, part. de Calatayud, obispado de Tarazona; casa de postas con 6 caballos.

ALCARRIA (LA), El nom. de este terr. es de orig. arab., que significa *Alqueria*. Es un terr. de Esp., sit. casi en el centro del reino, en lo último de Castilla la Nueva. Conf. por el E. con tierra de Molina y principio de la prov. de Aragon, por S. con las sierras de Cuenca y la Mancha, por O. con las campiñas de Alcalá de Henares, y por el N. con las sierras de Cogolludo, Jadraque y Sigüenza. Esta bastante poblado de LL., aunque no son muy grandes, pues los mas se componen de 100 a 200 vec. con alg. ald. de poblacion corta, escepto la C. de Guadalajara, Huete, Brihuega, Cogolludo y algun otro. Su terr. por lo comun es montuoso y de cerros eminentes, que por lo regular descienden desde E. a S., y no obstante su aspereza

les hace producir la ind. de los hab. Hay muchos montes de encina y roble que sirven para el carbon de que se surte á Madrid; viñas con mucha abundancia, aunque el vino no es de buena calidad, escepto el de Sacedon, Poyos y otros. Tambien labran en ellos muchas tierras de pan llevar; pero son endebles. Entre estos empinados cerros se forman unas vegas hermosas, fructíferas y amenas; por casi todas corre algun arroyo de abundantes aguas, con las que andan sus mol. de harina, riegan las huertas de árboles frutales, prados y otras heredades; hay en ellas muchas tierras de superior calidad, que igualan á las de la Sagra ó la Mancha. En estas vegas y laderas de los cerros hay abundancia de olivos, que aunque no son tan pomposos como los de Andalucía ó tierra de Talavera, llevan un fruto moderado. Es abundante toda la Alcarria, ya sean cerros, collados, laderas ó vegas, de yerbas para los ganados y flores para las abejas; las carnes son muy sabrosas, las aves y caza lo mismo. Los moradores viven con menos necesidad que los de otras tierras circunvecinas, por estar sus haciendas mejor repartidas, pues poquísimos hay que no tengan hacienda propia que labrar, de modo que es una tierra sin mendigos, y si hay algunos, ella se los mantiene. Son sus hab. amables, sencillos y laboriosos, y las mugeres á su imitacion aseadas y hacendosas, particularmente en hilar cáñamo y lino de que hacen sus ropas interiores, y aun muchas de las esteriores. Ademas de los arroyos que nacen y corren por sus vegas, las bañan varios rios que tambien la cruzan, como son Nares, Tajuña, Guadiela y Tajo. Tiene muchas fuentes y baños de aguas min.; pero los mas conocidos son los de Trillo y Sacedon. Tambien hay en la Alcarria 13 fábr. ó mol. de papel; 5 en lo que pertenece al obisp. de Sigüenza, los 3 estan inmed. a la V. de Aragosa, en el distrito de 1 leg., que llaman á la una con el nomb. de este pueb., á la otra con el de los Héros, y á la otra con el de la Cabrera, que está á 2 leg. de dicha C. de Sigüenza. Otras 2 hay en las cercanias de la V. de Gargules, á 7 leguas de dicha C. y 16 de Madrid. Otra hay en una granja de PP. gerónimos que llaman de Civica, cerca de la V. de Villaviciosa, á 1 legua de Brihuega, 14 de Madrid y 6 de Guadalajara. En las riveras de Pastrana hay otra; en las de Ambite otras 2; en las de Oruzco otra, y tambien hay otra inmed. al L. del nuevo Bastan. Todas estas fábr. de papel se hallan á dist. de 7, 8, ó 9 leg. de Madrid, al O.,

ALCASER, L. S. de Esp., prov. y arz. de Valencia, part. y subdeleg. de polic. de Alcira. A. O., 200 vec., 929 hab., 1 parr. Sit. al S. de Torrente y al S. O. de Valencia, entre el cam. real de Madrid y el arroyo de Torrente, á la der. de ambos. El suelo de su term. es fértil, y produce trigo, maiz, judias, aceite, garr. y seda. La mayor parte de sus campos se riegan con las aguas que les vienen de las fuentes de Niñerola. Dista ½ leg. O. de Albal, ¼ de leg. E. de Picasent, 2 S. O. de Valencia y 4 N. de Alcira.

ALCATEN Ó ALCATES, Pardina de Berbegal, en Esp., prov. de Aragon, corregim. de Barbastro, obispado de Lérida. Dista 2½ leg. de Barbastro.

ALCAUCIN, Puebla R. de Esp., prov. de Granada, part. de Velez-Malaga. A. P. 358 vec., 1,287 hab., inclusos 20 cortijos de su jurisd. El nombre de esta puebla es de orig. arab. Sit. al N. E. de Malaga, al N. de Velez y al N. O. de Canillas de Aceituno, de donde dista ¾ de legua. Produce vino, granos, y tiene tambien alguna cria de gan. Dista 3 leguas de la ciudad de Alhama Contr. 6,500 rs.

ALCAUDETE (Nuditanum), V. S. de Esp., prov. y obisp. de Jaen, partido de Alcalá la Real. A. M. de primera clase que ejerce jurisd. preventiva con 2 ord., 1,379 casas, 1,904 vec., 6,499 hab., 2 parr., 2 conv. de fr., 2 de monjas, 1 hosp., varias posadas, 1 pósito, casa de postas con 3 caballos, admin subalt. de loterias. Hay en esta V. varias inscrip. y otras antig. romanas, y se halla sit. en terr. áspero y mont., á corta distancia de los rios Vivoras y Cigarrales. Produce granos, aceite, frutas, lino, vino, miel y buenos pastos para gan. Tiene por armas un castillo del cual sale una Cruz de la órden de Calatrava, circundada con este timbre: *Tu en ella y yo por ella*, y en la parte inferior 3 fajas rojas atravesadas con 7 jaqueles azules y 8 blancos. Dista 6¼ leg. O. de la cap. De Martos á este pueblo hay 4¼ hor. de cam. militar, y en su interm. los cortijos del Rincon y el Ponton. Contr. 66,536 rs. 32 mrs.

ALCAUDETE, L. R. de España, prov. de Toledo, partido de Talavera. A. P., 130 vecinos, 469 hab., 1 parr., 1 pósito. Sit. en un valle llano; pasa á su lado el rio Jévalo; conf. por el E. con San Bartolomé, al S. con Torrecilla, al O. con Belvis, y con Herencia por el N. Prod. granos, vino y aceite. Feria el 27 de setiembre. Dista 4 leg. de la cab. de part. Contr. 19,304 rs.

ALCAINE, V. S. de España, prov. de Aragon, part. de Alcañiz, arzobispado de Zaragoza. A. O., 209 vec., 447 hab., 1 parr. 1 pósito, 1 hospital. El nombre que tiene es de orig. arab., y su situacion y productos se hallarán en el art. Josa, con quien conf. por S. O., por S. con Obon, por E. con el rio Martin y pueblo de Otiete, por N. con Alacon y por O. con Cortés. Produce trigo y cebada. Ind. 1 batan. Dista 10 leguas de Alcañiz. Contr. 5,593 rs. 12 mrs.

ALCAZAR, L. S. de España, prov. y arz. de Granada, part. de Torviscon. A. P., 130 vecinos, 520 hab. inclusos 8 cortijos de su jurisd. (*V. Contraviesa, sierra*), 1 parr. 1 pósito. Produce trigo, cebada y vino. El nombre de este lugar es de orig. arabigo. Dista 9 leguas de la capital y 4 N. E. de Motril. Contr. 945 rs. 6 mrs.

ALCAZAR, Feligr. S. de España, en Galicia, prov. y obisp. de Orense, jurisd. de Milmanda. J. O., 50 vecinos, 219 hab., 1 parroquia. Este pueblo es la capital de la jurisdiccion, y hace dos siglos fue plaza de armas. Está situada en el valle de Celanova. Produce maiz y poco trigo, castañas, patatas y pastos. Contr. 4,426 rs.

ALCAZAR DE SAN JUAN, Part. de España, prov. de la Mancha, vicaría de la orden de san Juan. Consta de 14 villas, 3 aldeas y 2 despoblados. Su descripcion se verá en el art. *Mancha*. Contr. 659,756 rs. 15 mrs. Derec. enag. 5,839 rs. 1 mr.

ALCAZAR DE SAN JUAN, V. Ord. de España, prov. de la Mancha, cabeza de partido de su nombre, arz. de Toledo. Gob., subdeleg. de policía, admin. subalt. de loterías, 1,800 vec., 7,000 hab., 2 parr., 2 conv. de frailes, uno de Franciscos y otro de Trinitarios, 2 de monjas uno de san Francisco y otro de san José, 1 hosp., 1 pósito, caja de correos. Su fundacion es ant., y se cree ser de los romanos. Sit. en una colina de poca altura, que tendrá 1,500 varas de circunferencia. Al S. E. tiene dos grandes cerros que le dominan; el uno llamado de San Cristóbal y el otro de San Anton, los cuales estuvieron en lo antiguo poblados de pinares que ocasionaban muchas mas lluvias que en el dia, haciendo que el terreno, que por naturaleza es muy fuerte, produjese muchos mas frutos que los que produce hoy. Tiene un monte de mas de 2 leguas de circunferencia muy productivo; pero que se va destrozando por la ambicion de los ganaderos ricos que impiden que sus dueños le custodien y crien. Es terreno á propósito para todo género de plantíos y abundancia de aguas, pues pasan por su término S. los rios Zancara y Guadiana, que nace en las lagunas de Ruidera, y por O. el Jiguela, los cuales bastarian para hacer la felicidad de muchos mas miles de habitantes que deberian poblar una tan vasta estension de terr.; se dilata su término á 4,500 varas por el E; por el S. camino del Tomalloso, que dista 5 leg., tiene 4 de estension; lo mismo por el camino de Argamasilla, y 7 por el de Manzanares, sin que haya ninguna poblacion intermedia; por el O., camino de Villarta, tiene 3 y $\frac{1}{2}$, por el de Herencia 1 $\frac{1}{2}$, y por N. otro tanto. Produce muchos pastos para ganados mayores, buen trigo, aceite y vino; muchas patatas y melones, y produciria cuanto se quisiese si estuvieran aprovechadas las aguas de los espresados rios. Ind. fabricas reales de salitres, minerales de mucho producto, y tan estensas que necesitan para su cultivo diariamente 500 hombres. Fábricas particulares; 12 de jabon duro, que antes pasaban de 40. Es patria de Fr. Juan Sanchez Cotan, pintor de mérito y religioso de la Cartuja del Paular. Dista 12 leguas de la capital y 12 de la Roda, pasando por Villarobledo. Contr. 125,339 rs. 27 mrs., y por cuota de aguardiente 1,198 rs. 17 mrs.

ALCAZAR DEL REY, V. R. de Esp., prov. y obisp. de Cuenca, part. de Huete. A. O., 134 vecinos, 514 hab. en 110 casas, de las cuales 12 de regulares proporciones, 1 posada, 1 parr., de quien es anejo Paredes. Sit. en terr. fértil y ventajoso en la carret. real de Madrid á Cuenca: produce trigo, cebada, cent., avena y garbanzos. Es terreno en que se darian bien las viñas; pero las pocas que existen se van abandonando. Hay un pozo cuyas aguas pasan por medicinales. Dist. 2 leg. de la cab. de part. y 10 de la capital, y cerca de 2 horas de

cam. militar de Carrascosa (*Véase*). Contr. 11,330 rs. 9 mrs.

ALCAZAR DO SAL, V. de Portugal, prov. de Estremadura, comarca de Setubal; 2 parr. con 2,382 vecinos, casa de miser., hosp., varias erm., 1 conv. de monjas en la villa y otro de frailes fuera de ella, y en su iglesia una capilla de orden dórico y de mármol de Estremoz. Gob., 1 Juez de fora, 4 vereadores y demas dependientes de justicia. Goza de voto en córtes con asiento en el banco 6. El nombre de esta villa es de orig. arab. Sit. á 7 leg. E. de Setubal sobre la márgen derecha del Sado. Las salinas ocupan una y otra márgen del rio desde la villa hasta Setubal. La poblacion principal se halla á la falda de un castillo, y tan inmediata á las aguas del Sado, que muchas veces se pasean las gentes por la larga calle que corre sobre su margen derecha, donde se halla lo principal del vecind. La sit. de Alcazar es de las mas deliciosas, poblado su término de arboles frutales y viñas, se estiende por las faldas de unas poco elevadas colinas que bordean el Sado por la banda del N., desde el rio Mouviño (que á ½ de leg. se une con aquel) hasta mucha distancia á la parte del O.; por la del S. es casi una continuada charneca ó monte de mata parda hasta la villa de Grandola, que dista 4 leg., para la cual se pasa el rio por medio de barcas, pues su profundidad y poca firmeza de su fondo no admite puente. El térm. consta de 1,324 fuegos en 10 parr., la mayor parte de las cuales se halla á una y otra márgen del Sado, y por eso disfrutan de todas las conveniencias de este rio, navegable hasta Puerto de Rey, distante 3 leg.; y pudiera serlo hasta muy cerca de la ciudad de Beja si la ind. supiese aprovecharse del poco pendiente que llevan sus aguas. Abundan las márg. de este rio de todo género de frut en estensas y fértiles vegas, y las charnecas ó montes vecinos, de pastos, en que se cria mucho gan. de cerda, vac. y lanar, muchas colmenas y caza. Es digna de atencion por sus salinas y por el comercio de esteras que hacen de esparto, cuya planta se cria con abundancia en sus inmediaciones.

ALCAZAREN, V. R. de Esp., prov. de Valladolid, part. de Olmedo, obispado de Segobia. A. O., 243 vec., 917 hab., 2 parr., 1 pósito. El nomb. de esta villa es de orig. arab. Sit. en una llanura regada por el rio Adaja, abundante de pinos. Produce trigo, cent., cebada, avena, vino y hort.; gan. lanar y algunas de las demas especies. Confina por N. con Mojados, por O. con Villalba y Hornillos, por S. con Olmedo, y por E. con Pedraja de San Estevan. Dist. 5 leguas de la capital. Contr. 18,911 rs. 28 mrs. Derac. enag. 1,414 rs. 8 mrs.

ALCAZAREN, Desp. de España, prov. y obisp. de Salamanca, cuarto de Peña del Rey; 17 vec., 74 hab., 1 parr. El nombre de este despoblado es de orig. arab., y se halla situado á 6 leg. de la capital, en los conf. de este cuarto con el de Boños; linda con los pueblos de Monfloridо, Naharros de Mata la Yegua y Sancho Gomez. Prod. granos, legumbres, pastos, y se crian ganados. Contr. 605 rs. 18 mrs.

ALCAZAREN, Desp. R. de Esp., prov. y obisp. de Salamanca, part. de Ciudad-Rodrigo, campo de Robledo. El nombre de este despoblado es de orig. arab., y está situado a legua y ½ de la cabeza de partido, cerca del arroyo Bodon que va a desaguar en el Agueda; confina con Fuenlabrada, Robliza de Hortaces, Pastores y Cabeza el Viejo. Prod. granos, legumbres, pastos y ganados.

ALCAZOBAS, Sierra de Portugal (*V. el art. Sierras*).

ALCAZOBAS, V. S. de Portug., prov. de Alentejo, com. de Ebóra; 1 parr., 432 fuegos, casa de miser., hosp., 6 ermitas y 1 J. O. Tiene fuero. Sit. a 5 leg. S. O. de Ebora y 4 S. de Montemor Onovo, en lugar llano. Su térm. es de mucha estension y abund. en variedad de frut., caza y pesca. El nombre de esta villa es de orig. arab.

ALCEDA, L. R. de Esp., prov., obisp. y part. de Santander, valle de Toranzo. Reg. P., 73 vecinos, 289 hab., 1 parroquia. Sit. en el camino real que conduce desde Santander á Rioja por el Escudo, entre Villigar y Entrambas Mestas, á ½ leg. de ambos, cerca del rio Gurueba. En su térm. hay una fuente de agua mineral, cuyos buenos efectos para varias enfermedades estan comprobados por repetidos esperimentos. Desde Renedo de Piélagos hay 5 horas y ½ de marcha militar, en cuyo intermedio se encuentran Carandia, Vargas, Haés, Corvera, Uta de Berleña, Villigar, San Vicente y Ontanera. Contr. 743 rs. 18 mrs. Deree. enag. 244 rs. 8 mrs. Dista 17 leguas de Burgos.

ALCEDO, L. R. de Esp., prov. y part. de Leon, obisp. de Astorga, conc. de Alba. A. O., 28 vecinos, 108 hab., 1 parr. Sit. á la falda de una montaña, y en la margen del rio Bernesga; conf. por N. con Puente de Alba, por E. con Rabanal y Burgos, por S. con la Robla, y por O. con la herm. del conc. de Alba. Produce trigo, centeno, legum. y yerba (*Véase valle de Bernesga*). Dista 4 leg. de la cap. Contr. 1,438 rs. 20 mrs.

ALCEDO, L. de la herm. de Valdegovia, provincia de Alava, arcip. y vic. de Valdegovia, dioc. de Burgos; 20 vec., 90 hab., 1 parr.; conf. por N. con Salinas de Añana, por S. con Fontecha, por E. con Villambrosa y por O. con Berguenda. La cosecha no asciende mas que a unas 620 fanegas de granos; 1 parroquia dedicada a san Martin, servida por un beneficiado.

ALCEDO, L. de Esp., prov. de Asturias, conc. de Lena; 6 vec., 27 habitantes, parr. de Felgueras (*Véase*).

ALCEDO, L. de Esp., prov. de Asturias, concejo de Lena, 5 vec., 23 habitantes, parr. de Sotiello (*Véase*).

ALCEDO; L. de Esp., prov. de Asturias, concejo de Regueras (las), parr. de Soto (*Véase este articulo*).

ALCEME (Santa María de), Felig. Ab. de Esp., en Galicia, prov. y obispado de Lugo, jurisd. de Camba, justicia ordinaria: 70 vec., 430 hab., 1 parroquia de la que son anejas las ald. de Rañestras, Paredes, Iglesia, Latiza y Carballo (*V. Rodeiro, San Vicente de*). Contribuye 616 rs. 29 mrs.

ALCHORF (Tunars), L. S. de Esp., prov. y arzob. de Valencia, part. y subdelegacion de policía de San Felipe. A. P. sujeto al A. M. de Albayda, 128 vec., 453 habitantes. Produce trigo, judías, aceite, algarroba, vino y sedas. En su term. hay algunos olivos que rinden 10 arrobas de aceite cada uno, y moreras que dan 40 arr. de hoja. Sit. en el valle y marquesado de Albayda; su nombre es de origen arabigo. Contr. 3,571 rs.

ALCIRA, Part. de Esp., prov. de Valencia. Consta de 43 pueblos, á saber: 13 VV. y 30 LL., cuyos vecind. se hallarán en sus respectivos art. Aunque en la descripcion que damos de la cabeza de este partido, puede el lector formar una idea de la naturaleza de este terreno, añadiremos, sin embargo que entre Carcajente y Alcira quedaba como 1 legua casi erial por falta de riego, y mucho mas por ser el suelo arenisco, habia en varias partes olivos y garrofales, cuyo fruto apenas recompensaba los trabajos; pero se introdujo alli el cultivo de naranjos y granados, y muy en breve se convirtió en vergeles aquel terreno árido. A la $\frac{1}{2}$ hor. de Alcira por el S. E. principian los cerros, que son de piedra caliza dura y blanquecina. Los valles de Valldigna y Aiguesvives, empiezan en las faldas merid. del monte de Cullera, y en las raices sept. estan los lugares de Favareta, Llaurs y Corvera, habiendose destruido otros que se llamaron Benihomen, Matada, Benihoquer y la Alquidiola de Alfandeca, este monte es incapaz de cultivo y sirve para pastos; pero sus faldas, y mucho mas los valles contiguos, se aprovechan con sembrados, viñas, olivos y algarr. Atraviesa el Jucar é inunda con sus aguas la llanura que hay entre los montes de Cullera y Corvera, convirtiéndola muchas veces en un lago de 2 leguas. Aun cuando el rio no sale de su cauce, se ve aquel recinto cenagoso y lleno de manantiales, á escepcion de las alturas en donde estan las poblac., y alg. huertas plantadas de moreras, lo demas esta desarbolado, yermado, con canales para facilitar la cria del arroz, y poner en movimiento las aguas que rebosan por todas partes, inutilizan el suelo para otras prod. y vician la atmósfera. A esta sola causa, inseparable de la naturaleza del terreno, se debe atribuir la destruccion de los lugares que han desaparecido, y las enfermedades que reinan. Con todo, seria tal vez un error politico prohibir el cultivo del arroz en aquellos sitios pantanosos, porque quedarian sin subsistencia y sin ocupacion muchas familias, y el estado sin las riquezas que hoy resultan. Es cierto que aquellos hombres no disfrutan la salud que en otras tierras sanas; pero sin el cultivo del arroz seria mayor sin duda la infeccion, porque dominarian las aguas, se corromperian con mas facilidad, y seria tambien mayor el número de plantas y de insectos. Asi pues, lejos de prohibirse el cultivo del arroz en aquellos marjales, se debiera estender á los que quedan incultos y anegados. Las familias que despreciando riesgos, prefieren vivir en aquel terreno inútil

Digitized by Google

y cultivarle, merecen la proteccion de los superiores: ni debiera alterarse la ocupacion de estos dignos ciudadanos con la alternativa de licencias y prohibiciones, con los pleitos, persecuciones y exacciones que sufren de parte de los comisionados y visitadores. En el término general de Corvera se destinan al arroz 18,380 hanegadas de tierra, que dan al año 12,000 cahices de fruto; el secano reducido á cultivo asciende á 40,000 hanegadas y la huerta á 2,500, que se riegan con las fuentes que nacen en la raiz de un cerro situado casi en el centro del término. El secano y huerta producen 1,600 cahices de trigo, 350 de habas, igual número de maiz, 100 de judías, 50 de cebada, 1,000 arrobas de aceite, 4,000 de garrobas y 4,000 libras de seda. El número de nacidos en los pueblos de Poliña, Riola, Fortaleñ y Corvera, es casi siempre menor que el de los muertos. Ya quedarian pocos brazos para el cultivo sin los advenedizos. En Llauri y el Favareta es mas sensible el daño que esperimenta nuestra especie, por hallar los vientos un obstaculo insuperable en los montes de Corvera, y acumularse los vapores corrompidos. Apenas quedan en Llauri 9 familias de las ant., y en Favareta se renuevan como en una plaza sitiada de enemigos. Las rebeldes tercianas talan los vivientes, y los que evitan la muerte viven enfermizos. Los frutos de Llauri se verán en su art. Algo mas de 2 leg. hay entre el Júcar y las raices del monte de San Juan, por donde se entra en la huerta de Gandía: queda el mar al E., y al O. los montes de Corvera y Valldigna, dist. de la playa como 1 hora. Por lo comun es incapaz de cultivo este recinto por las muchas arenas sueltas que lo forman, mas abundantes y mas altos al largo de la costa. Las aguas que bajan de los montes, y mucho mas las que brotan á cada paso, anegan los parages hondos, y para aprovechar algunos pedazos de tierra se han excavado azarbes que reunidos forman como rios. No lejos del Júcar, hácia el S., hay una laguna que allí llaman Estañ (Estanque), adonde van á parar las aguas que sirvieron para los arroces y otras de los marjales. Se atraviesan aquellos riachuelos sobre puentes de madera, ofreciéndose á la vista, por mas de 1½ hora, arenas, aguas y eriales. Muda de aspecto, y disminuye en anchura aquel terreno, á medida que nos acercamos á Jaraco y Jeresá: queda el mar oculto por el bosque de Pinos ó dehesa de Gandía, y los marjales occidentales se componen de tierra casi negra por los despojos que allí dejan los vegetales. Tal vez estos marjales obligaron á decir al Sr. Bowles, que la tierra de la huerta de Gandía era feraz y negra, siendo en realidad por todas partes marga roja, á escepcion del corto espacio que ocupan los sitios cenagosos ó marjales. Se reunen aquí muchas veces en el invierno tantas aguas, que forman una laguna, sobre la cual navegan los barquichuelos; pero cuando llegan á enjugarse, aquellos sitios son muy fértiles, y producen gran porcion de maiz y varias hortalizas: tienen al O. las raices del Monduber y los lugares de Jaraco y Jeresa. Las monedas de plata y cobre, como tambien las varias lapidas con inscripciones romanas que se han hallado en el término de Jeresá, indican que allí habitó esta nacion culta, y que hubo pueblo de alguna consideracion en la antigüedad. Contr. 1.095,223 rs.

ALCIRA (Saetabicula), Villa R. de España, prov. y arz. de Valencia, cab. del part. y subdeleg. de policía de su nombre, con 43 villas y lugares de jurisd.; 2,382 vec., 8,115 hab., gob. polit. y militar, A. M. de primera clase, 1 parr. y dos anejos, 4 conv. de frailes y 2 de monjas, 1 hospital, caja de correos, 1 pósito, admin. subalt. de lot. El nomb. de esta villa es de orig. arab., y hay en ella inscrip. y otras antig. romanas. Sit. en una isla del rio Júcar que, bajando por la parte del S. O., se abre junto á la villa en 2 brazos, de los cuales el izq. sigue en línea recta mientras el derecho corre hácia el S. E.; describe luego una curva, recibe el barranco de Barcheta y vuelve á reunirse con el brazo izquierdo, á unas cuantas varas de distancia del punto en donde se apartó. Aunque su cauce es profundo y ancho en las cercanías de la villa, con todo no siempre es capaz de contener las aguas; suben estas en algunas ocasiones á tal punto, que entran en la poblacion, y en muchas casas hasta 12 pies de altura. Tiene dos buenos puentes de piedra, uno sobre cada brazo; edificios regulares con calles angostas y torcidas. El pueblo es sano, y se ven muchas personas de 70 á 80 años y algunos de 90. Todos, á escepcion de un corto número empleado en los artefactos, ponen su conato en cultivar las huertas, huertos y

arrozales, y parece imposible perfeccionar mas el cultivo de aquellos campos, ni sacar de ellos mas riquezas; lo templado de la atmósfera proporciona frut. con anticipacion, como pimientos y tomates que venden á mejor precio, y es incalculable el número de arrobas que se cogen; los melones, las habas, judias y hort. producen enantiosas sumas, y tambien se coge trigo, maiz, seda y arroz. El térm. se estiende como 1 leg. de N. á S. entre los de Algemesi y Carcajente, y 3 de E. á O. entre los de Corvera y Valldigna por un lado, Benimuslem, Masalavés y Montaital por otro. Las huertas ocupan mas de 20,000 hanegadas y 2,000 los arrozes, los cuales se riegan con las aguas que franquea el Jucar. A ½ hora al O. de Alcira concluyen las llanuras y empiezan los cerros. En estos la piedra es caliza, dura y blanquecina que sirve para hermosos sillares; la marga que ocupa los huecos y media entre los bancos, es arcillosa y roja, de la misma especie que la del contiguo valle y barranco de la Murta. En uno de los primeros cerros hay una cueva de estalactitas cuya boca es estrecha y la entrada difícil; llámase la *Cueva de las Maravillas* por las diferentes figuras raras que se ven en forma de columnas, ruinas de edificios, bustos, sepulcros y otras diversas, cuya ilusion se aumenta con la luz artificial que es necesaria á los pocos pasos de la entrada. El techo forma una bóveda irregular, cubierta de multitud de murciélagos, y de él cuelgan varias piramides que amenazan caer al suelo compuesto de escombros y ruinas que hacen embarazoso el paso por aquel lóbrego y espantoso recinto. Esta villa es patria del célebre poeta Vicente Gallo de Siurana que floreció en 1506. Dista 5½ leg. S. de Valencia, pero regularmente se cuentan 6½ de leguas de Carcajente, en cuyo tránsito se pasa el Jucar por puente. Contr. con Toro 161,038 rs.

ALCOBA, Alld. R. de Esp., prov., obisp. y partido de Córdoba. A. P., 1 parroquia.

ALCOBA, Cot. real. de Esp., prov. de Zamora, partido del Pan. Sit. á orilla del rio Valderaduey; confina con Torres, Molacillos y Merendeses. Produce granos, legumbres, pastos y ganados.

ALCOBA, L. R. de Esp., prov. de Leon, Exento. Obisp. de Astorga. A. O., 28 vec., 103 hab., 1 parr. Sit. al E. de Orbigo, y á su márg. izq., en terr. elevado que produce trigo, cent., lino, legum. y algunas frutas, con yerba para la cria de gan. Conf. con Carrizo, Velilla de la Reina, Sardonedo, Lamilla del rio Huerga y Quiñones, cuyos dos últimos estan del otro lado del rio. Dist. 3½ leg. de la capital. Contr. 926 rs. 31 mrs.

ALCOBA, L. R. de Esp., prov. y part. de Toledo. A. P., 54 vec., 232 hab., 1 parr., 1 hosp., 1 pósito. El nombre de este lugar es de orígen arábigo. Sit. en una llanura al pie de unas sierras, terr. áspero y mont. Conf. con Luciana, Sanguijala y Retuerta. Produce granos y gan. Dista 16 leg. de la capital. Contr. 3,029 rs. 31 mrs.

ALCOBA (LA), Desp. Ecl. de España, provincia de Toledo, partido de Talavera.

ALCOBA DE LA TORRE, V. S. de Esp., en Castilla la Vieja, prov. de Burgos, partido de Aranda, obispado de Osma. A. O., 30 vec., 146 hab., 1 parr. aneja de Alenbilla, 1 pósito. El nombre de esta villa es de orig. arab. Sit. á la márgen derecha del riachuelo Pilde, que va a desaguar en el Duero; confina con Valverde, Brazacorta, Zayas de Boscones y Alenbilla. Produce granos (*V. Osma, obisp.*). Dista 15 leguas de la capital. Contr. 1,203 rs. 12 mrs. Derechos enagenados 332 rs. 7 mrs.

ALCOBAZA, Com. de Portugal, prov. de Estremadura; 17,925 hab., divididos en 21 parr. y 4,692 fuegos. El nomb. de esta comarca es de orig. arab., que significa *cementerios ó enterramientos*. Conf. al E. con la de Santarem, al N. con la de Leyria, y al O. con el Océano occidental. Su direccion es, con corta diferencia, la de la costa, que corre del N. E. al S. O.; su largo de unas 7 leguas, y su ancho como unas 3, comprendiendo lo que llaman cotos de Alcobaza, que es el térm. con que se dotó el célebre monasterio que la da nombre, fundado por el rey don Alfonso el I, y que le tomó de los dos rios Alcoa y Baza que le rodean. Fertilizan esta dicha comarca, y la hacen abundante de todo género de frutos, vinos y legum., siéndolo de caza y gan. los montes que le caen al E., y de pesca los dos ya dichos rios, y los puertos de San Martin y Pederneyra que estan en su costa.

ALCOBAZA, V. de Portugal, prov. de Estremadura, capital de la com. de su nombre; 1 parr., 407 vec., 1,716 hab., casa de miser., hosp., 5 erm., J. de fora, 3 vereadores, procurador general y otros varios

oficios de justicia, todos nombrados por el abad del monast., como donatario régio, cuyo dominio se compone de 21 villas. Está sit. á 1¼ leg. N. de la C. de Lisboa, 5 S. O. de la de Leyria, 2 O. del camino real de Coimbra, y 1½ E. del Océano, y aunque en un estrecho valle, por la designaldad del terreno no dejan sus contornos de estar agradablemente variados por la diversidad de frut. de que estan sembradas sus inmediaciones, de viñas que pueblan sus colinas, y de arboledas que bordean las marg. de los dos ya dichos rios, que se juntan en la misma villa. Lo que mas la ilustra es el famoso monast. Cisterciense. Su iglesia comprende 5 ó 6 claustros, y varios dormitorios que rodean una area cuadrílonga como de unas 210 varas en su frente occ., sobre 225 de fondo, cuyo centro ocupa la iglesia, precedida de un largo pórtico, adornado con todo el resto de la fachada de un pesado orden de arquitectura, compuesto de pilastras, columnas y algunas estatuas, elevado sobre una larga escalera, por la cual se sube desde una espaciosa plaza. El todo de esta iglesia consta de 3 naves demasiado estrechas, con proporcion á su largo y altura, y la capilla mayor se halla revestida con columnas griegas. Tiene una famosa biblioteca con muy buenos libros, y un copioso archivo en que se hallan mas de 400 codices, que esta comunidad ha dado al público por medio de un bien dispuesto catálogo. Estan en él los sepulcros de varios reyes. El coro y su silleria de tamaño proporcionado á la numerosa comunidad que oficia en él, y el refectorio, obra no menos grande, ni de menos perfeccion. La sacristía, adornada con varios estucos y pinturas, es obra moderna y estimable. Hay en este monasterio varias pinturas que adornan sus habitaciones y galerías, y una coleccion de los 26 reyes que han gobernado en Portugal, desde don Alfonso el I hasta la reina doña María; y tiene tambien la comunidad para su recreo, una famosa huerta al E., regada por una caudalosa acequia, y plantada con diversidad de árboles frutales. El otro establecimiento que enriquece é ilustra esta villa es una fábr. de tejidos de algodon, en donde se trabajan fustanes, musolinetas y pañuelos de colores, y algunas tablas de manteles adamascados, medias etc. Esta abad. fue instituida y ricamente dotada por el rey don Alfonso I, con ocasion de la toma de aquella villa contra los moros. Existen los sepulcros del rey don Pedro I y de su esposa doña Inés de Castro. El famoso marques de Pombal aprovechó varias piezas del convento para el establecimiento de fábricas diversas que quedaron destruidas durante la última guerra, y en ellas habia sobre 250 telares por lo menos, empleados en algodon.

ALCOBENDAS, V. S. de Esp., prov. y part. de Madrid, arz. de Toledo. A. O., 330 vec., 1,450 hab., 1 parr., 1 hosp., 1 pósito, 300 casas, entre ellas de 30 á 40 regulares y 4 buenas, 2 posadas, caja de correos y casa de post. con 8 caballos y parada de dilig. Situada en un llano arenoso y poco fértil, en el cam. que va a Castilla la Vieja y tierra de Burgos, desde la corte. Abunda de aguas delgadas y saludables. Produce á fuerza de cultivo y mucho trabajo, trigo, cebada, centeno, avena, garb., algarroba, vino y algun gan. lanar; 1 decente posada y abunda de buenas aguas. Tiene un despoblado llamado Fuentidueña, en el cual permanece la iglesia que fue parr. de Ntra. Sra. de la Paz, patrona de esta villa. Desde este pueblo á Madrid hay 3½ hor. de cam. militar. En el transito se pasan 2 arroyos, uno con su alcantarilla y otro sin puente, y se encuentra el portazgo nuevo, desde donde sale el camino para Chamartin, á ½ de hora sobre la derecha del camino y de Fuencarral. Dist. 3 leg. de la cap. y otras 3 de San Agustin, en cuyo interm. se pasa por puente un riachuelo y la venta de Pesadilla. Contribuye 44,015 rs. 25 mrs. Derec. enag. 5,984 rs. 9 mrs.

ALCOCER, V. S. de España, en la Alcarria, prov. de Guadalajara y su partido, obisp. de Cuenca. A. O., 427 vec., 1,500 hab., 1 parr., 1 conv. de cada sexo, 1 hosp., 1 pósito, caja de correos. Sit. en una llanura con horizonte muy estenso y despejado. Produce vino, aceite, trigo, ceb., avena, escaña, guijas, alazor, fruta y legumbres, gan. lanar. Hay un puente de piedra con 5 ojos sobre el rio Guadiela, que dista ½ de legua S. Ind., telares de lana. Su altura barométrica sobre el nivel del mar, 850 varas. Dist. 10 leguas de Guadalajara y 5 de camino militar de Fuente la Encina, pasando por Sacedon, el puente de Auñon y Lóndiga. Contr. 8,253 rs. 32 mrs.

ALCOCER, V. S. de Esp., prov. y arz. de Valencia, partido de Alcira. A. O.,

sujeto al A. M. de Alberite; 1 parr. Esta enteramente desp. Sit. á la orilla izquierda del Jucar. Contr. 5,295 rs.

ALCOCER, V. Ord. de Esp., prov. de Estremadura, part. de Trujillo (*V. Puebla de Alcocer*).

ALCOCER DE PLANES, L. S. de Esp., prov. y arz. de Valencia, partido y subdelegacion de policía de Alcoy. A. O., 54 vec., 248 hab., 1 parr., 1 pósito. Tiene por anejo á Benamer. Sit. á la izq. del rio Alcoy, poco mas arriba de su confl. con el de Ceta, aumentado antes con el Penaguila. Las huertas de su térm. y las de su anejo, se fertilizan con las aguas de dicho rio Alcoy, y sus frutos son trigo, maiz, aceite, vino, seda y varias frutas y hort. Dist. 1 legua N. E. de Alcoy y 14 S. de Valencia. Contr. 2,134 rs.

ALCOCERO, V. R. de Esp., prov. y arz. de Burgos, part. de Juarros y la Mata, herm. de Montes de Oca. A. O., 53 vec., 219 hab., 1 parr. Su sit. y prod. se hallarán en el artículo Carrias (*Véase*), con quien conf. por el E., por S. con Villaescusa la Sombría, por O. con el rio Oca, y por N. con Villaescusa la Solana. Dista 6 leg. de la cap. Contr. 1,706 rs. 23 mrs.

ALCOCHETE, V. de Portugal, prov. de Estremadura, com. de Setubal; 1 parr. con otra aneja, J. de fora de aldea Galega, pero en ella hay 3 vereadores, proc. del comun, escribano de la cámara ó ayuntamiento y demas oficios de justicia. El nombre de esta villa es de orígen arábigo. Sit. 1 legua N. E. de aldea Galega y 3 S. O. de Lisboa, sobre la márgen del Tajo. Su térm. es abundante de vino, higos, caza y leña y recoge algunos granos. En él se halla un convento de frailes.

ALCOHETE, Granj. Abad. de España, prov. y part. de Guadalajara. El nombre de esta granja es de orígen arábigo.

ALCOHUJATE, V. R. de Esp., en la Alcarria, prov. y obisp. de Cuenca, part. de Huete. A. O., 81 vec., 300 hab., 1 parr. filial de Canaveruelas, 1 pósito. Sit. á or. del rio Guadiela, en clima sano y templado; confina con los pueblos de Santaver, Terajas, Alcocer de Guadalajara y Valdelosa. Produce granos, vino, aceite, y algun ganado lanar. Dista 4 leg. N. de la cabeza de part. y ½ de la de Cañaveruelas. Contr. 3,381 rs. 24 mrs.

ALCOLEA, V. Ord. de Esp., prov. de la Mancha, part. de Ciudad-Real, arz. de Toledo. A. O., 231 vec., 1,009 habitantes, 1 parr., 1 pósito, 1 erm. Sit. en una loma muy baja, dominada por otras desde O. N. al N. E.; conf. con los pueblos de Piedrabuena, Picon, Castillo de Herrera y los caserios de Benavente y Valverde, que estan á or. del Guadiana. Produce granos y algun ganado lanar. Es patria de Pedro de Villafranca, pintor y discípulo de Vicencio Carduzci. Dista 3 leg. de la capital, en cuyo intermedio se pasa el puente de Alarcos y Valverde, 41 de Granada y 28 de Madrid. Contr. 7,677 rs. 1 mr.

ALCOLEA, L. R. de España, prov. y arz. de Granada, part. de Ujíjar. A. P., 384 vec., 1,268 hab., inclusos 2 cortijos de su jurisd., 1 pósito. El nombre de este L. es de orígen arábigo. Sit. en la falda de la sierra de Gaoz; confina con Guarros, Laujar, Presidio y Jantór. Produce trigo, maiz y aceite. Ind. varias fábricas de jabon. Dist. 17 leg. de la capital. Contr. 9,068 rs. 21 mrs.

ALCOLEA (VENTA DE), Esp. en Andalucía, en el cam. real que va desde Madrid á Cádiz. El nombre de esta venta es de orig. arab. Sit. junto al rio Guadalquivir, despues de haber pasado Sierra Morena y 2 leguas antes de llegar á Córdoba, cuyo rio se pasa en aquel sitio por un magnífico puente de marmol negro. Junto á esta venta ó despoblado, hay una gran cuadra para los caballos del Rey, que llaman de la Regalada. En el puente de este nomb. se presentaron una multitud de paisanos y alguna tropa mandada por el general Echavarri, á disputar el paso al ejército frances, mandado por el general Dupont. Fueron batidos estos valientes andaluces; pero no por eso deja de caberles una gran parte de gloria por haber sido los primeros á manifestar cual era el espíritu y la fidelidad de sus compatriotas.

ALCOLEA DE CINCA, V. S. de Esp., prov. de Aragon, part. de Barbastro, obisp. de Lérida. A. O., 350 vec., 1,685 hab., 1 parr. 1 pósito. El nombre de esta villa es de orig. arab. Sit. á or. del rio de su nomb. en terr. y clima agradable. Produce trigo, ordio, cebada, maiz, vino, aceite, lino, cáñamo, legum., y frutas. Ind. telar. de lienzos comunes. Dista 5 leg. de Barbastro. Contr. 17,898 rs. 22 mrs.

ALCOLEA DE TAJO, V. S. de Esp.,

prov. de Toledo, part. de Talavera, vic. de Villafranca del Puente del Arzobispo; 14 vecinos, 67 hab., 1 parr., 1 pósito. El nombre de esta V. es de orig. arab., y se halla sit. á 1 ½ legua del caserío de Bercial, entre éste y la villa de Puente del Arzobispo, en la carretera que conduce de Madrid á Guadalupe, y á 10 leguas de esta. Produce trigo y algun aceite. Dista 6 leg. O. de la vicaria de Villafranca del Puente del Arzobispo. Contr. 2,413 rs. 4 mrs. Derechos enag. 31 rs. 12 mrs.

ALCOLEA DE TOROTE, El nombre de esta V. es de orig. arab. V. S. de Esp., prov. de Madrid, arz. de Toledo, partido de Alcalá de Henares. A. O., 14 vecinos, 56 hab., 1 parr. Es pueblo antiguo como lo indica su nombre arab. Entonces seria poblacion crecida; es cab. de part. en lo ecl. y arcip. de Torrejon del Rey, Valdeabero, Ribatejada y Galápagos. Tiene 2 barrios, uno arriba sano, otro abajo enfermizo. Le baña el arroyo Albatajan, del cual y del Valdemor se forma el Torote, rio peligroso por sus avenidas. Produce trigo, cebada, centeno, avena y algun garbanzo, buena uva tinta y alg. morales y almendros. Hay un almacen de aguardiente. Dista 3 leg. de la cab. de part., 6 de la cap., y 4 horas de camino militar de Guadalajara (*V. Talamanca*). Contr. 1,118 rs. 3 mrs.

ALCOLEA DEL PINAR, L. S. de Esp., prov. de Guadalajara, part. y obispado de Sigüenza. A. P., 70 vec., 283 hab., 1 parr; 50 casas de morada, aguas de buena calidad, pero no abundantes, 1 pósito. Sit. sobre la carretera que dirige de Madrid á Zaragoza, y casi á igual dist. de ambas poblaciones, en terr. alto y pedregoso que produce pocos granos y de inferior calidad. Tiene algun gan. lan. con buenos pastos y abundante monte pinar, que se aprovecha para combustible, edificios y obras del pais. Confina con término de los pueblos de Anguita, Iniestola, Villaverde, Sanca, Estiegana, Garbajosa y Aguilar de Anguita. Dista 3 leguas de Sigüenza, 16 de Soria, y 6 horas de camino militar de Algora, en la referida carret. En el intermedio se pasa un arroyuelo por un mal puente de madera, y se hallan los pueblos de Torremocha y Sabuca. Contr. con Medinaceli.

ALCOLEA DEL REY (Aava), V. E. de Esp., prov. de Sevilla, partido de Carmona. Gob., 400 vec., 2,000 hab., 1 parr.; es de la órden de San Juan, 1 pósito. El nombre de esta V. es de orig. arab. Sit. á la or. der. del Guadalquivir, en una campiña plantada mucha parte de olivos, viñas y frutales, con tierras de labor que dan mucho grano. Conserva alg. vestigios y fragmentos de obras que denotan haber sido grande y ant. poblac., y entre ellos varias inscrip. y otras antig. romanas. Está destinada á ser uno de los pueb. de mercado donde se reunan los frutos de muchos de Andalucia, luego que se ejecute el canal colateral al Guadalquivir, segun está indicado en la carta que acompañará á este Diccionario. Dista 7 leg. N. E. de la cap. y 4 S. E. de Carmona.

ALCOLEA DE LAS PEÑAS, L. S. de España, prov. de Guadalajara, obisp. de Sigüenza, part. de Atienza. A. O., 39 vec., 147 hab., 1 parr. El nombre de este L. es de orig. arab. Está sit. á 5 leg. de la cap.; conf. con los pueblos de Rienda, Tor del Rabano, Paredes y otro despoblado. Prod. granos, pastos y ganados. Contr. 637 rs. 26 mrs.

ALCOLECHA, L. S. de Esp., prov. y arz. de Valencia, partido y subdeleg. de polic. de Alcoy. A. O., 170 vec., 655 hab., 1 parr., 1 pósito. Produce la rica uva llamada de *clotet* y otros varios frut., entre ellos seda y aceite; tiene por anejo á Beniafer. El nombre de este lugar es de orig. arab. Sit. en las raices sept. de los montes de Penagnila, no lejos de la subida del puerto de Confrides. Su térm. con el de Beniafer tendrá como 1½ hor. de diametro, que tiene al N. el de Benasan, al E. el de Confrides, al S. y al O. el de Penaguila. Las vertientes de Aitana riegan una porcion de huerta donde estan las preciosas viñas de *Clotet*. Dista 17 leg. S. de Valencia y 2 E. de Alcoy. Contr. con Beniafer 2,452 rs.

ALCOLETGE, L. de Esp., en Cataluña, corregimiento y obispado de Lérida. A. O., 60 vecinos, 300 hab., 1 parr., 1 pósito. El nombre de este lugar es de orig. arab., y uno de los que componen las Garrigas de Poblet, matriz antiguamente de Albagés. En su reducida huerta que baña el rio Segre, se cogen toda clase de frutas. Dista 32 hor. de Barcelona, 1 ½ de Lérida. Contr. 3,127 rs. 14 mrs.

ALCOLLARIN, V. R. de España, prov. de Estremadura, part. de Trujillo, obisp.

de Plasencia. A. O., 105 vecinos, 356 hab. 1 parr., 1 pósito. El nombre de esta V. es de orig. arab., y esta sit. a 1 leg. de Zorita *(véase)*, en terreno monc; conf. con los pueblos de Abertura, Conquista y Sierra de Zorita. Nace en su término el rio de su nomb. que se incorpora con el Ruecas, y ambos desaguan en el Guadiana. Produce cent., ceb., lino y una corta dehesa de pasto. Dist. 18 leg. de la cap., 5 de la cab. de part. Contr. 6,216 rs. 27 mrs.

ALCOLLARIN, R. de España, prov. de Estremadura; es uno de los afluyentes del Guadiana (*V. este art.*).

ALCONABA, L. R. de España, prov. de Soria, part. de la cap. Sexmo de Luvia, obisp. de Osma, A. P., 39 vec., 165 hab., 1 parr. que tiene por anexa la del Cubo. Sit. a la margen izq. del rio Duero que corre de N. a S.; conf. con los pueblos de Gutalvilla, Martialay, el Cubo y Carazuelo. Sus productos se hallaran en el articulo Osma, obisp. Contr. 992 rs. 8 mrs.

ALCONADA, V. R. de Esp., prov. de Burgos, part. de Aranda, jurisd. de Maderuelo. A. O., 29 vec., 125 hab., 1 parr. Sit. a 5 leguas de la cab. de part., y a la márg. der. del rio Chico; confina con los pueblos de Alconadilla, Aldealengua, Languilla y Riaguas. Produce granos, pastos y ganados. Contr. 1,345 rs. 26 mrs. Derec. enag. 264 rs. 1 mr.

ALCONADA, L. S. de España, prov., part. y obisp., de Salamanca, 4.° de Rio al mar. A. P., 36 vec., 158 hab., 1 parr., 1 pósito. Sit. á or. del rio Almar; conf. con Laguna de Maldegollada, Coca, Peñarandilla y San Vicente. Produce granos, legumbres, pastos y ganados. Dist. 5 leg. de la cap. Contr. 1,621 rs. 5 mrs.

ALCONADILLA, L. S. de Esp., prov. de Burgos, part. de Aranda. A. P., 18 vec., 79 hab., 1 parr. Sit. á ½ legua de Alconada y de igual sit. y prod. Dista 5 leguas de la cab. de part. y 19 ½ de la cap. Contr. 680 rs. 33 mrs. Derec. enag. 101 rs. 11 mrs.

ALCONCHEL, V. S. de Esp., prov. de Estremadura, part. y obisp. de Badajoz, A. M. de primera clase y 2 ord., 596 vec., 2,056 hab., 1 parr., 1 conv. de fr. estram., 1 erm., 1 pósito. El nombre de esta V. es de orig. arab., y se halla sit. entre dos cerros con esposicion al S. En uno de ellos hay un castillo arruinado llamado de Miraflores y otro de la Esperanza, que sitiaron los portugueses durante la guerra de sucesion. Buenas aguas, particularmente las de la fuentes del Josco y de la Plata. Produce dehesas de pasto y encina, granos, garb., y algun cent., frutas y poco vino. Ind. fabrica de mantas y colchas de lana, telar de lienzo para el consumo, y ferrerías. Dist. 7 leg. S. de la cap. y 6 N. de Jerez. Contr. 29,200 rs. 18 mrs.

ALCONCHEL (Cratima), V. S. de Esp., provincia y obisp. de Cuenca, partido de San Clemente. A. O., 154 vec., 598 hab., 1 parr., 1 pósito. El nombre de esta V. es de origen arab., que significa *Honrado*, y hay en ella inscripciones y otras antig. romanas. Esta sit. cerca del rio Zancara: confina con los pueblos de Villar de Canas, Villargordo del Marquesado y Carrascosa. Prod. granos, legum., pastos y ganados. Dista 5 leg. de la cab. de part. y 3 de cam. milit de Belmonte, pasando el rio Zancara ¼ de leg. antes de llegar a Casas de Haro, por el puente de madera llamado *Losinos*, bueno para carros, y tambien se pasa por Villaescusa. Contr. 5,480 rs. 13 mrs.

ALCONCHEL, L. S. de Esp., prov. de Aragon, part. de Calatayud, obisp. de Sigüenza. A. P., 162 vec., 748 hab., 1 parr., 1 pósito. El nombre de este L. es de origen arabigo; sit en terr. desigual con declinacion a O. en secano y á 2 leguas S. de Ariza. Produce trigo comun, ceb., azafran, vino, bellota y gan. lan. Ind. telar de lienzos ordinar. Conf. con Torrehermosa, Cavolafuente, Sisamon y Arcos. Dista 4 leg. de Ateca, 21 de la cap. y 7 de la cabeza de partido. Contr. 4,250 rs. 32 mrs.

ALCONCHEL, Desp. Ord. de España, provincia de Toledo. Exento.

ALCONERA (la), V. S. de Esp., prov. de Estremadura, part. y obisp. de Badajoz, A. O., 150 vecinos, 685 habitantes, 1 parr., 1 convento de fr. 1 pósito, 1 hosp. Sit. en terr. saludable, á 12 leg. de la cap., 1 S. de Zafra, ¼ de Santo Domingo del Campo y 1 ½ de Medina. En este pueblo, lo mismo que en Santo Domingo del Campo, hay inscrip. y monum. romanos. Produce granos, pastos y gan. Ind. labrar piedras de mol. que sacan de las canteras que hay en su término. Contr. 2,357 rs. 13 mrs. Derec. enag. 630 rs. 11 mrs.

ALCONES, Desp. de Esp., prov. y part. de Avila, Sexmo de San Pedro, á 5 leguas de la capital.

ALCONEZA, Desp. S. de Esp., prov. de Soria, part. de Berlanga. A. P.

ALCORA; V. S. de Esp., prov. de Valencia, part. de Peñiscola, obisp. de Tortosa. A. M. de primera clase, con 2 ord., 1,200 vec., 6,000 hab., 1 parr., 1 conv. de fr., 1 posada. El nombre de esta V. es de orig. arab., y se hallan en ella varias inscrip. y otras antig. romanas. Esta sit. en terr. sano y delicioso regado por el rio Mijares, á 4 horas de Castellon y 6½ de Nules, en cuyo interm. se halla Villareal. Prod. trigo, panizo, alub., guijas, vino, aceite, garr., higos y alfalfa. Ind., 1 fabr. de loza fina y 2 mas pequeñas, 2 molinos harin. y 1 de aceite. Tiene por armas una cruz en la parte superior del escudo; á la der. una ala, á la izq. un escudete con 3 fajas, y al pie las siguientes letras: S.P.E.A. Dist. 1 leg. O. de Costur, 14 S. O. de Peñiscola, y 14 N. de Valencia. Contribuye 36,813 rs.

ALCORCILLO, L. S. de España, prov. de Zamora, part. de Alcañices, vicaria de Alba y Aliste, arzobisp. de Santiago. A. O., 35 vecinos, 115 hab., 1 parroquia que tiene por aneja á Santanas, 1 pósito. Sit. en un llano, entre dos cuestas, con buena rivera y monte. Produce, ademas de los art. generales del part., trigo serucndo, esquisito lino y patatas. Sus hab. se dedican á la fab. de lienzos y corchos, y á la cria de colmenas. Dista 8 leg. de la capital y ½ de la cab. de part. Contribuye con las cuadrillas.

ALCORCON, L. R. de España, prov. y partido de Madrid, arzob. de Toledo. A. P., 1 parroquia, 84 vecinos; 346 hab. El nombre de este L. es de orig. arab., y esta sit. á 2 leguas O. de Madrid, en la carretera que desde ella conduce á Estremadura. Prod. trigo y cebada; fabrica de alfares con 6 hornos donde cuecen vasijas de barro ordinario de toda clase, ya vidriadas, ya sin vidriar, siendo la tierra de aquel pueblo tan á propósito para sufrir el fuego, que aventaja á toda otra del pais; por lo que surte á Madrid y muchos pueblos, no solo de sus inmediaciones, sino tambien muy distantes Aunque convendria que se cuidase de mejorar el vidriado, ó que se tuviese mas precaucion para usar del vinagre en sus vasijas, por lo muy espuestas que son á producir el cólico llamado de Madrid, que suele á veces no ser otra cosa que el envenenamiento ocasionado por estos descuidos. Contr. 7,993 rs. 32 mrs.

ALCOREDA, Ald. de España, prov. de Asturias, conc. de Llanes; 3 vec., 17 hab., parr. de Caldueño (*V. este articulo*). Dista ½ cuarto de legua al O. de la iglesia parr.

ALCORISA, V. Ord. mil. de España, prov. de Aragon, part. de Alcaniz, arz. de Zaragoza. A. O., 1 parroquia, 1 conv. de fr., 1 hosp., 700 vec., 2,300 hab. El nombre de esta villa es de orig. arab., y esta situada cerca del rio Guadalupillo, en terr. parte mont. y parte llano. Se riegan con varios riachuelos 1,323 cahizes de tierra, y su rivera se termina en la Peña cortada; junto á la cual hay una llanura llamada los Royales, muy buena para viñas y olivos, que podria regarse facilmente haciendo en el estrecho de la Peña, un arco para conducir el agua sobrante de la acéquia. Es patria del licenciado Pedro Garcia Ferrer, célebre pintor en el siglo XVII. Produce trigo, cebada, aceite, vino, seda, maiz, cañamo, legumb. y frutas. La cosecha mas considerable es la de miel y cera. Ind., 2 jaboneries, 3 fabr. de tela de cedazos, 10 de vasijas ordinarias y 1 de blanca. Dista 4 leguas de Alcaniz, 16 de Zaragoza y 50 de Madrid, Contr. 49,943 rs. 10 mrs.

ALCORLO, L. S. de España, prov. de Guadalajara, part. y obisp. de Sigüenza. A. P., 60 vec., 235 hab., 1 parr. aneja de Congostrina, 1 pósito. Sit. en terr. bajo y aspero, al pie de la sierra de Zarzuela. Conf. por el E. con la Tova, por el S. con Congostrina y por el N. con Zarzuela. Pasa por sus inmed. occ. el rio Voruova, que atraviesa por un estrecho de piedras. Produce granos, garbanzos y otras legumb. y se crian gan. lanar y cabrio. Dist. 6 leg. de la cabeza de partido. Contr. 944 rs. 4 mrs.

ALCORN, Cast. de España, prov. de Aragon, corregim. de Barbastro, obisp. de Lérida. Sit. en el cam. que conduce desde Monzon á Lérida; conf. con Pelegrinon, Vinaced, Valcarca y Vinefar. Dista 4 leg. de Barbastro.

ALCORNOCAL, L. S. de Esp., prov. part. y obispado de Salamanca, Roda de Garci Rey. A. P., 3 vecinos, 12 hab. Sit. en un alto suave rodeado de monte. Produce cent., legumb., bellota de encina y roble. Dista 4 leg. de la cap. y 5 S.E. de Ledesma (*Véase este articulo*). Contr. 391 rs. 28 mrs. Derec. enag. 442 rs. 27 mrs.

ALCORNOCALES, Granj. S. de Esp., provincia de la Mancha, partido y término de Alcaráz.

ALCORNOCAR, Ald. R. de España, prov., obisp. y partido de Córdoba. A. P. Su poblacion está incorporada en la de Fuente Ovejuna, y es de 14 vec., 45 hab.; es aneja de Ojuelos Altos, y esta situada en una ladera rodeada de encinas, á 2 leg. E. de Fuente Ovejuna (*V. este art.*). Prod. trigo, cebada, avena, garbanzos y bellota.

ALCORNOCORA, Ald. R. de España, prov. y arz. de Sevilla, part. de Aracena; A. P. Su situacion y productos se hallarán en el art. Castillo de las Guardas.

ALCOROCHES, V. R. de Esp., prov. de Guadalajara, partido y obispado de Siguenza, Sexma de la Sierra. A. O., 117 vec., 593 hab., 1 parroquia, 2 ermitas, 1 pósito. Sit. en la solana de un valle que conf. con Checa y Alustante. Tiene buenos montes de encina, pinos y pastos para gan. lanar estante, trashumante, cabrio, vacuno y de cerda. Produce trigo, cebada, avena, garb., yeros y patatas, poca fruta y hortaliza. Dist. 17 leg. de la cab. de part. y 5 de Molina. Contribuye con la Sexma.

ALCOTAS, Ald. Ab. de España, prov. de Aragon, partido y obispado de Teruel; pertenece á Manzanera su vecindario que asciende á 390 vec., 1,820 hab., A. O. El nombre de esta aldea es de orig. arab., y esta situada cerca del r. Mijares; conf. con el Toro, despoblados de la Jaquesa y San Agustin. Produce granos, vino, aceite, ganado y pastos. Dist. 9½ leg. de Teruel. Contribuye con Manzanera.

ALCOUTIN, V. S. de Portugal, prov. de Alentejo, com. de Beja; 1 parroquia, 387 vec., 1,566 hab., casa de misericordia, 4 erm.; tiene el fuero de Ebora. El nombre de esta villa es de orig. arab. Sit. 5 leguas mas arriba de Castro-Marin y otras tantas de Mértola, sobre la marg. derecha del rio Guadiana, en sitio elevado, cercada de muros y con un fuerte castillo en frente de la villa de Sanlucar de Guadiana, que pertenece á nuestra prov. de Andalucia. Su término que se estiende por las asperezas de la sierra de Caldeyraon, consta de 5 parroquias muy dilatadas, con una poblac. de 1,315 vecinos, y sus contornos son fértiles en granos, vino, aceite, frutas y ganados; abundante de pesca en el Guadiana. Se hace en esta villa bastante comercio.

ALCOVER, V. E. de España, prov. de Cataluña, corregim. y obispado de Tarragona. A. O., 631 vec., 2,620 hab., 1 parr., 1 conv. de frailes, 1 hosp., calles limpias y empedradas. El nombre de esta villa es de orig. arab., y esta sit. al pie de un monte, terr. llano. Conf. por el E. con Plana, por el S. con Fontestor y por O. con Burguet. En su térm. hay una cantera de piedra de afilar. El clima es suave y benigno. Riega sus campos el rio Francoli. Produce granos en abundancia, vino y aceite. Ind. fabr. de aguardiente, jabon y papel. Es pueblo muy antiguo, pues en el año de 1166, en tiempo de Alfonso VIII, ya consta que recibieron algunas gracias y prerogativas del Soberano. Fue pueblo rico; pero con motivo del saqueo que sufrió de los franceses, y la emigracion de las casas mas pudientes, ha perdido todo su lustre y es muy miserable. Dist. 23 hor. de la cap. y 4 de la cabeza de part. Contr. 38,888 rs. 19 mrs.

ALCOY, Part. de la prov. de Valencia, en Esp. El nomb. de este part. es de orig. arab., y consta de 33 pueb., cuyos vecind. se hallaran en sus respectivos art.; 34 parr., 27 curas, 15 tenientes, 41 beneficiados, 3 capillas particulares, 21 erm., 29 eclesiasticos no sujetos á las clases anteriores; 5 conv. de mendicantes, en que hay 73 profesos, 6 novicios, 20 legos, 21 donados y 4 criados; 2 conv. de monjas, 16 escuelas de primeras letras para niños, 14 para niñas; 361 maestros de diferentes fabr., 635 oficiales, 168 aprendices. Item, de oficios mecánicos 261 maestros, 160 oficiales y 50 aprendices; 14 casas consist., 15 pósitos, 3 admin. de loterías, 2 lonjas, 1 teatro, 1 peso real, 7 mataderos, 32 carceles, 18 carnicerías, 2 pescaderías, 25 tabernas, 19 posadas, 2 tenerías, 50 molinos harin., 34 de papel, 7 hosp. y 1 hospicio. Su término se puede distribuir en 4 partes, de las cuales una cae al S., fértil en granos por la libertad con que por ella corren los vientos de Levante, y se llama la canal de Tibi; la segunda al O., que es el angosto valle de Polop, tendido como ¼ de hora hácia el E.; la tercera al N., llamada Pla de Barcell, y la última al E., desde el valle de Polop hasta el término de Concentayna. Esta es la mas preciosa, y en ella principalmente se echan de ver, por efectos de la aplicacion y esmero, variadas las producciones, y sucederse unas á otras sin interrupcion: nada queda

inculto; todo es huerta; todo respira lozanía, fertilidad y abundancia por las muchas aguas que fecundan el suelo desde las altas colinas hasta las riberas del rio que corre por lo profundo de la hoya. Estas aguas provienen de varias fuentes, siendo las principales el chorrador de Fillol, la de Barcell y la del Molinar. Apenas salen las aguas del círculo de estas fuentes y empiezan á bajar por los barrancos, hallan frecuentes presas, por donde se dirigen á los molinos, batanes y canales de riego. El gran número de cascadas que resultan de las presas; el ruido de las aguas, y mucho mas al de los molinos y batanes; lo frondoso de estos sitios por los empinados alamos y frutales que allí crecen; los trigos, maices y demas productos que cubren los campos en graderías, y la multitud de hombres, niños y mugeres que andan ocupados en servir las maquinas ó cultivar al suelo, forman un conjunto pintoresco, vivo y agradable, donde las aguas y la tierra sirven útilmente á los hombres, obedeciendo exactamente las leyes que les ha prescripto la industria bien dirigida. Contribuye todo al partido 477,880 rs.

ALCOY, V. R. de España, prov. y arz. de Valencia, cab. del part. de su nombre, con 33 villas y lugares de jurisd. ordinaria; corregim. de tercera clase, subdeleg. de policía, 3,442 vecinos, 18,219 hab., 1 parr., 2 conv. de frailes, 1 de monjas, 1 hospital, 3 ermitas, 1 pósito, caja de correos, admin. subalt. de lot., 3 grandes posadas. El nomb. de esta villa es de origen arab., y se halla sit. en forma peninsular por los dos rios que la circuyen, que juntos forman el antiguo Serpis, ahora llamado Alcoy. Tiene 1,577 casas en un diametro de 1,000 varas de N. á S. y 368 de E. á O. Su término es de 2 ¼ leg. de E. á O. y 1 ¼ de N. á S.; conf. con los de Concentayna, Bocayrente, Onil, Ibi, Gijona, Benifallim y Penaguila. Produce 36,000 fan. de todos granos, 120,000 cántaros de vino y aceite. Ind., 1 fabr. de paños y otra de papel. Ninguna de las dos forma cuerpo colectivo, sino que cada fabricante tiene la suya totalmente independiente de las demas. De la primera hay 229 fabricantes que trabajan 16,000 piezas de paños de todas clases, y en sus manufact. se emplean mas de 40,000 personas. La segunda tiene 75 tinas, que fabrican 3,000 resmas cada semana; aunque en el dia se van suprimiendo algunas tinas y convirtiéndolas en máquinas para la fabrica de paños; se emplean en ella 750 personas. Dista 5 horas de Albayda, y entre los dos pueblos se encuentran Adsaneta, Muro y Concentayna; 7 ½ leg. de marcha militar de San Felipe, pasando por Barranco-hondo, ventas de Muro y Alfarracin; es mala, atravesando varios barrancos por puentes de mamposteria; y 7 de Alicante por Ibi y venta de Iran. Tiene por armas esta villa una muralla antigua con 2 torres en el escudo y encima la cruz de la órden de Montesa; sobre ella esta un escudete coronado con las 4 sangrientas barras del conde Wifredo de Barcelona, llamadas de Aragon, y circuyen la fortaleza 2 rios que delante de la puerta de ella se juntan en uno. Contr. 156,944 rs.

ALCOY, Rio de Esp., prov. de Valencia. Tiene su origen en las vertientes que caen á la hoyada de Polóp, y empieza á correr hacia E.; entra con pocas aguas en la canal contigua de Alcoy, y muy pronto recibe por la izq. la fuente de Barchel, que puede reputarse rio, y luego despues las aguas que bajan por el barranco del Cine. Deja a la der. la villa que le dió el nombre, y en el puente de Benilloba recibe por el mismo lado el rio, ó bien sea fuente del Molinar. Sigue asi hacia el condado de Concentayna, dejando á la izq. la villa de este nombre, y se aumenta con las aguas del barranco del Sot y del rio de Agres, que le entran por la izq. Continúa serpeando por el condado, y antes de salir de él recibe por su der. los rios de Penaguila y Ceta, reunidos antes en un cauce, y asi corre adelante á bañar el valle de Perpunchent, en el cual recibe algunos barrancos, principalmente el que viene de la baronía de Planes, llamado de la Encantada, que queda á la der. Engrosado con tantos riach. y barrancos llega al fondo de este último valle, y junto á Llorja se introduce por las tortuosas gargantas que allí dejan los montes agrupados por mas de 2 leguas, hasta que lamiendo las raices del azafor llega a unirse con el rio Bernisa, y cruza la huerta de Gandia para perderse en el Mediterraneo.

ALCOZ, L. de Esp., prov. de Navarra, valle de Ulzama, del 5.º part. de la merind. y obispado de Pamplona, arcip. de Anué; 168 hab. distribuidos en 14 casas, 1 parr. Sit. en la rivera derecha del arroyo que baja

de Gorriti, al S. O. de Orquin, con quien confronta, como asimismo con Elzaburu, Elso y venta de Odolaga, á 4½ leg. por N. de Pamplona.

ALCOZ, Caserio S. de España, prov. de Navarra, valle de Lonçuida, del tercer part. de la merind. de Sanjüesa, obisp. de Pamplona. Esta en una cuesta al E. de la villa de Aoiz, que dista ¼ de legua. Tiene un monte muy poblado de pinos y algunas tierras para granos. Hay en este caserio, propio de la real casa de Roncesvalles, 5 personas y 1 iglesia dedicada a San Esteban, servida por un cura con título de abad.

ALCOZAR, V. R. de España, prov. de Burgos, part de Aranda, obisp. de Osma. A. O., 112 vecinos, 441 hab., 1 parr. nueva, y otra que se dice fue mezquita de los moros, está muy destruida; tiene por anejo á Velilla, 1 castillo antiguo. Sit. alrededor de la peña en donde se halla, el cual tiene bastante elevacion, cerca de las margenes derechas del Duero y del Rejas; pertenece al arcip. de San Estevan, y confina con los pueblos de Borigas, Villalbaro, Matanza, Rejas, Velilla y Langa. Produce muchos granos y algun vino. Dista 16 leguas de la capital. Contr. 3,752 rs. 16 mrs.

ALCUBIELLA, L. de España, prov. de Asturias, concejo de Grado, parroquia de Mata (Santo Dolfo y Santa Eulalia) (*v. este art.*).

ALCUBIERRE, L. S. de Esp., prov. de Aragon, partido y corregim. de Zaragoza. obisp. de Huesca. A. O., 160 vec., 931 hab., 1 parr. El nombre de este lugar es de orig. arab. Su situacion y productos se hallarán en el art. Monegrillo. Está en la carretera que conduce de Zaragoza á Barbastro, al pie de los montes de Leciñena; conf. con el santuario de Ntra. Sra. de Magallon, Polinino y San Carpas. Dista 7 leg. de la cap. Contr. 8,054 rs. 14 mrs.

ALCUBILETE, Desp. Ecl. de España, provincia de Toledo, Exento.

ALCUBILLA DE AVELLANEDA, V. S. de España, en Castilla la Vieja, prov. de Burgos, part. de Aranda, obisp. de Osma. A. O., 63 vecinos, 310 hab., 1 parr., 1 pósito. El nombre de esta villa es de orig. arab. Sit. á la marg. der. del pequeño rio Pilde, que va á desaguar al Duero; confina con los pueblos de Quintana-raya, Hinojar, Alcoba, Zayas de Vascones y Zaynelas. Produce granos (*v. Osma, obispado*). Dista 15 leguas de la cap. Contr. 2,988 rs. 17 mrs. D erec. enag. 210 rs. 23 mrs.

ALCUBILLA DEL MARQUES, V. S. de España, prov. de Soria, obisp. de Osma, Exenta. A. O., 50 vec., 216 hab., 1 parr. que tiene por aneja la de Pedraja, 1 pósito. Situada á la falda de dos elevados cerros y márgen derecha del Duero que le baña de E. á O., conf. con los pueblos de Pedrajas, la Olmeda y erm. de San Hipólito, que esta del otro lado del rio. Pertenece al arciprestazgo de San Estevan, y produce granos y otros frutos agricolas (*v. Osma, obisp.*). Dista 11 leguas de la capital. Contribuye 1,794 rs. 14 mrs.

ALCUBILLA DE LAS PEÑAS, L. S. de Esp., prov. de Guadalajara, ducado de Medinaceli, obispado de Sigüenza. A. P. Situado en el camino que conduce desde Atienza a Utrilla; confina con los pueblos de Mezquitillas y Yelo.

ALCUBILLAS, V. Ord. de Esp., en la prov. de la Mancha, arz. de Toledo, part. de Villanueva de los Infantes. A. O., 109 vec., 465 hab., 1 parr., 1 pósito. Sit. en una llanura; terreno frio y falto de leña. Pasa á 1 leg. de distancia el rio Javalon; conf. por el E. con Infantes, por el S. con Castellar de la Mata, y por el N. con la Solana. Produce granos y vino, tambien se cria ganado lanar y cabrio. Dist. 12 leg. de la cap. y 2 de la cab. de part., 31 de Madrid y 35 de Granada. Contr. 4,192 rs. 2 mrs.

ALCUBILLAS, Cot. Red. Ab. de Esp., prov. de Valladolid, partido de Benavente, obisp. de Astorga. A. O., 113 vec., 456 hab., 1 parr., 1 pósito. Sit. en el centro de una dilatada vega, y entre este pueblo y el de San Estevan de Nogales, hay un convento de Cistercienses titulado Nuestra Señora de Nogales. Produce toda clase de granos y lino. Contribuye 842 rs. 19 mrs. Derechos enagenados 580 rs. 10 mrs.

ALCUBLAS, L. Ab. de España, prov. y part. de Valencia, obisp. de Segorbe, á 4 leg. de Liria. A. O., 459 vec., 1,735 hab., 1 parr., 1 pósito. El nombre de este lugar es de origen arabigo. Situado en la cumbre de la cordillera de montes de Valencia, en un llano cultivado de tierras de pan llevar, viñas, olivares y garrofales; y por la parte opuesta prosiguen las mismas ásperas sierras de Valencia, de donde dista 8 leguas. Contribuye 17,155 rs.

ALCUCELOS, Ald. de Esp., en Galicia,

provincia y obispado de Orense, jurisd. de Laza del Conde y don Diego. J. O., 13 vec., 61 hab., 1 parr. aneja de Retorta en el valle alto de Monterey. En este pueblo hay una mina de esquisito estaño, tal vez el mejor de Europa, que há bastante tiempo no se beneficia por los muchos gastos que ocasionaba al real erario.

ALCUDIA, C. R. de España, en la isla de Mallorca y de su obisp. Gob. militar y político, A. O., 272 vecinos, 1,018 hab., 1 parr., 1 conv. de frailes, 1 oratorio, 1 hosp. La ciudad es pequeña pero bien fortificada, y se halla situada cerca del mar, enfrente de Menorca, entre dos grandes puertos llamados Formentor y el de la Piedra, a manera de peninsula. Es puerto habilitado para la importacion y exportacion al estrangero y cabotage. Entre esta ciudad y la Bahia de su nombre hay en el camino dos grandes y estendidos estanques de agua parada que los del pais llaman Albuferas mayor y menor; las que son causa de una temperatura muy mal sana en sus inmed.; estan formadas de las aguas que bajan de los montes y sierras de esta parte de la Isla, que encontrando en su transito el mar, terreno mas bajo que las orillas de este, se depositan, y a mas de la intemperie que ocasionan, inutilizan una porcion de tierra, que si se practicasen desagües y canales bien entendidos, podrian ser sus aguas perniciosas en las circunstancias presentes, ventajosisimas á la fertilidad y cultivo de estos mismos terrenos. La idea de esta obra muchas veces se ha imaginado por los señores mallorquines; pero lo inevitable de su coste ha sido siempre el mayor obstaculo para las obras mas útiles, como lo seria sin contradiccion esta. No hay que dudar que la despoblacion que se nota en esta ciudad de Alcudia debe atribuirse a la proximidad de estos estanques, de suerte que siendo la única ciudad despues de la de Palma, y estando rodeada de un regular recinto, es sin contradiccion la mas infeliz y miserable de toda la Isla, pues en ella se encuentran muchas casas desiertas y abandonadas de sus dueños, que las injurias del tiempo van convirtiendo en un monton de ruinas, y solo sirven para traer a la memoria su estado anterior y renovar el dolor de su presente situacion. Adelantandose hácia el istmo que divide las 2 Bahias de Alcudia y Pollenza, á corta distancia se encuentra en la medianía de un montecito una pequeña ermita de Ntra. Sra. de la Vitoria, y en lo mas alto de un escarpado y ruinoso cerro, una torre que sirve de vigia, de la que se descubre toda la parte orient. de la isla de Menorca y buena parte de la de Mallorca. Un poco mas abajo, y hacia la orilla del mar, sobre un alto peñasco que los del pais llaman Peña-Roja, está un cañon de a 18, que su colocacion en este parage manifiesta el mucho trabajo que habra costado a los hab. del pais el subir este enorme peso por sitio solo destinado a ser frecuentado de las aves. Hay en su término muchas tierras incultas por falta de brazos. Produce toda especie de granos, cáñamo, vino, algarrobas, aceite y verduras, y se cria gan. lan., cabr., mular y vacuno. El queso que se fabrica no solo es el mas superior de la Isla, sino tambien comparable con el mejor de Olanda. Abunda de palmas que no se aprovechan por falta de obreros. El producto de las Albuferas es mucho pescado, principalmente angulas y gallinas ciegas, y en las bahias referidas se cogen muy buenos pescados, y entre ellos pajaros y sirviolas, palomidas, dentolas doradas y atunes. Tambien se pesca el coral con abundancia, de modo que en el año de 1820 habia mas de 40 laudes que lo pescaban por cuenta de algunos catalanes; antes lo hacian los genoveses. A 1 legua de la C., en lo fragoso de un monte a la parte del S., hay una boca de gruta fabricada por la naturaleza. Su riqueza liquidada asciende á 15,872 libras. Contr. 2,644 libras y 5 sueldos.

ALCUDIA DE BAZA, V. S. de España, prov. de Granada, part. de Baza, obispado de Almería. A. O., 131 vecinos, 466 hab., 1 parr., 1 pósito. Sit en la cima de la sierra de Filabres. Produce granos, aunque no en gran cantidad. Dista 26 leg. de la capital. Contr. 2,280 rs. 19 mrs.

ALCUDIA DE CARLET, Villa S. de España, prov. y arz. de Valencia, part. de Alcira. A. O., 568 vec., 3,000 hab., 1 parr., 1 conv. de fr. Franc., 1 hosp., 2 posadas, 1 pósito. El nombre de esta villa es de orig. arab., y esta sit. en una perfecta llanura, á 5 leg. de Valencia, en el camino real de Madrid. Presenta una agradable perspectiva por su magnifico templo y torre, todo nuevo y de muy buen gusto. Buenas casas y paseos con arbolado; dista 1 leg. del Júcar, y riega sus arrozales de la rivera la real

acequia con buenas y superabundantes aguas. Produce trigo, panizo, ceb., habas, vino y aceite riquísimo. Ind., fabr. de aguardiente. Median entre ella y Valencia los pueb. de Masanasa, Catarroja, la Torre de Espioca y Alginete. Contr. 63,642 rs.

ALCUDIA DE CRESPINS, L. S. de Esp., prov. y arz. de Valencia, part. de San Felipe. A. O., 115 vec., 380 hab., 1 parr., 1 pósito. El nombre de este lugar es de orig. arab. (*V. Canales*). Dist. 8½ leg. de Valencia y 1 de San Felipe. Contr. 4,279 rs.

ALCUDIA DE GALLINERA, L. S. de Esp, prov. y arz. de Valencia, partido de Denia (*V. parr. de Benirrama*). El nombre de este lugar es de origen arábigo.

ALCUDIA DE GUADIX, V. S. de Esp., prov. de Granada, part. y obisp. de Guadix. A. O., 256 vec., 1,027 habitantes, incluso 1 cortijo de su jurisd., 1 parroquia, 1 pósito. Sit. cerca del rio Guadix al S. y á 1 leg. de la cabeza de partido, cuyo camino atraviesa por medio del pueblo hasta las Alpujarras. Esta a la falda de un cerro que mira al O., en el que hay varias cuevas, que unidas á las casas y en el centro la igl. parroquial, forman un aspecto caprichoso. Tiene una vega, por la cual pasa el rio de Guadix. Produce trigo, cebada, centeno, maiz, habichuelas y cañamos mas fuertes que los de la vega de Granada, escelentes para lona y cuerdas de navíos; bastantes castañas. Ind., 1 fabrica de salitre, mucha cal para el surtido de las inmediaciones. Dist. 10 leguas de la capital y ½ cuarto S. d Esfiliana. Contr. 8,249 rs. 28 mrs.

ALCUDIA DE VEO, L. S. de España, prov. de Valencia, part. de Castellon, obisp. de Tortosa. A. O., 59 vec., 266 habitantes, 1 parr. El nombre de este lugar es de orig. arab. Sit. en uno de los terr. mas mont. y escabrosos de la prov; sus hab. son todos labradores. Prod. trigo, panizo, vino, aceite, higos, pasas y corcho. Ind., tejedores, herrero y sillero. Dist. 10 leg. de la capital y 4½ de la cabeza de part. Contr. 1,320 rs.

ALCUDIA DE VILLALONGA, Ald. S. de España, provincia de Valencia, partido de Denia; 70 vecinos, 289 hab. Este nomb. es de origen arábigo (*V. villalonga*).

ALCUDIETA DE CONCENTAYNA, L. S. de Esp., prov. y arz. de Valencia, part. de Alcoy. A. O., 40 vec., 179 hab. Produce vino, higos, aceite, frut. y trigo. El nombre de este lugar es de origen arabigo. Sit. en las raices de la sierra de Mariola; su término confina con los de Concentayna, Benimarfull, Benillup y Muro. Tiene hermosas fuentes que sirven para el consumo de sus habitantes y para regar sus hermosas huertas.

ALCUESCAR, V. Ord. de Esp., prov. de Estremadura, part. de Mérida, prior. de San Marcos de Leon. A. O., 531 vecinos, 2,040 hab., 1 parr., 1 hosp., 1 pósito, 508 casas y 8 edif. de primer orden entre igl. y casas principales. El nomb. de esta villa es de orig. arab. Sit. en la falda N. de una sierra sobre un cerro mas pequeño, estendiéndose la poblac. hácia los lados de E. y O., donde hay 1 fuente en cada uno. Tambien hay otras varias ferruginosas en su término, cuya mayor parte es tierra mont. Conf. por E. con Arroyo-Molinos y Montanches a 1 legua, por N. con Albala, por N. O. con Casas de don Antonio, por O. con Carmonita, y en el interm. la sierra de este nombre, por S. O. con Aljucen, por S. con Guareña y Valverde de Mérida. Nace en su term. el rio Aljucen entre los caminos que van a Albala y Montanches, y corre de E. á O. Produce mucho aceite y vino, poco trigo, cent. y lino; frut., hort., miel, gan. cabrio y lan. negro. Ind., telar de lienzo, asi del lino que cogen como del que compran. Dist. 14 leg. E. de la capital, 5 id. de Mérida, 6 S. de Cáceres, 8 S. O. de Trujillo, 49 de Madrid, y 6 O. de Medellin, en cuyo último interm. se pasan el arroyo de Cagancho, el Burdal y el pueb. de Aljucen. Tambien se cuentan 5 horas de camino militar desde Mérida, en cuyo transito se pasa el arroyo Aljucen sin puente, y no se encuentra pueblo alguno. Contribuye 19,425 rs. 9 mrs.

ALCUETAS, V. S. de Esp., prov. de Leon, Exenta. A. O., 24 vecinos, 107 hab., 1 parr. Sit. á 7 leg. de la capital y 1 O. de Valencia de don Juan, entre esta villa y el pueblo de Zalamdlas; conf. con el monte de Valencia. Produce granos, legumbres, pastos y ganados. Contr. 459 rs. 18 mrs.

ALCUEZAR, V. R. de Esp., prov. de Aragon, part. de Barbastro, obispado de Huesca. A. O., 258 vec., 1,258 hab., 1 parr. que es colegiata y se compone de 1 prior y 14 raciones, 2 de ellas con título de dignidad; tiene por anejas las de San Peregrin y Radiguero; hay 1 cast. y 1 pósito. El nomb. de esta villa es de orig. arab. y se halla

situada entre 2 montes elevados al pie de la sierra de Sobrarbe. Su terr. aunque muy quebrado produce aceite, algo de vino y trigo. El rio Vero riega su huerta que da frut., hort. y cáñamo. Tiene una fuente de agua medicinal á ½ leg. de dist., que nace entre unas peñas á la márg. del dicho rio; es muy clara y bastante agradable al gusto; sale caliente, y se compone de mucho azufre y hierro. Tiene por armas esta villa 1 castillo con 3 torres. Dist. 3 leguas de Barbastro. Contr. 17,898 rs. 29 mrs.

ALCUNEZA, L. S. de Esp., prov. de Guadalajara, part. y obisp. de Sigüenza, ducado de Medinaceli. A. P., 40 vec., 176 hab., 35 casas regulares, buenas aguas de fuente, 1 parr. de la cual es anejo Mojares, 1 pósito. Sit. en mitad de una cuesta a cuyo pie, por el E., pasa el rio Henares, a 1 leg. de su nacimiento. Buenos prados, en donde ademas del ganado vacuno que mantiene, se recoge mucha yerba para el invierno. Mediana cosecha de granos, semillas y hortalizas, por ser la mayor parte del terreno bastante flojo. Hay algunos ganados lanares. Dist. ½ de leg. de Sigüenza, y le circundan los términos de esta ciudad, de Guijosa, Mojares, Alboreca y Pozancos. Contribuye con Medinaceli.

ALDA, V. S. de Esp., prov. de Alava. A. O., 30 vecinos, 102 hab., 1 parr. Sit. como á ½ de legua de Ullivarri de Arana, que es con quien hace villa. Su parr. esta dedicada á san Pedro Martin, servida por 2 beneficiados correspondientes á la diócesis de Calahorra. Sus cosechas se regulan en unas 1,950 fanegas de todo grano.

ALDARA, Monte elevado de Esp., en la prov. de Guipúzcoa, en jurisd. de la villa de Tolosa y su barrio de Aldaba que divide las de Albistur y Alegria. Está muy poblado de robles, castaños, acebos, avellanos y espinos blancos, se hallan en él unas piedrezuelas angulares y puntiagudas que cortan el cristal, cuarzos embutidos de cristales, y cristalillos sueltos iguales á los de la mina de Sémnis en Bolonia, de que hablan largamente los estractos de la Sociedad Vascongada, del año 1776; y se crian javalíes, zorros, corzos y gatos monteses. En una de sus cordilleras y sitio llamado Jangnainburua, se ve un foso y trinchera que tiene 171 estados de longitud de N. á S.; y en el parage llamado Celaicho, que está á la parte del E., se halla otro foso de 45 estados de longitud y 2 de profundidad, la mayor parte en jurisdiccion de Tolosa, y en el intermedio de ambos fosos, que es la mayor elevacion del monte, se conservan muchos vestigios de fortaleza.

ALDABA, L. R. de Esp., en la prov. de Navarra, primer partido y obispado de Pamplona, en la Cendea de Iza. A. O., 24 vec., 87 hab., 1 parr. Sit. en una pequeña altura a 2 leguas por N. O. de la capital.

ALDAN (San Cipriano de), Felig. E. y S. de Esp., en Galicia, provincia y arz. de Santiago, jurisd. de Cangas. J. O., 260 vec., 1,080 hab., 1 parr. Sit. al estremo de la ensenada de su nombre, con una pequeña ria que tiene 3 millas de longitud y 1 de latitud (*V. la Descrip. general de Galicia*). Conf. por N. con Veluso, por E. con Coiro, por S. con Cangas y Darbo, y por O. con Hio. Produce 1,125 fanegas de maiz, 25 de centeno, algun trigo y habichuelas, y 640 cántaros de vino. Ind., pesca y salazon de sardina. Contr. 3,395 rs. 30 mrs.

ALDASUDURRA, Monte elevado en el valle de Urraul alto, del primer part. de la merindad de Sangüesa, provincia de Navarra. Nace en él una regata que pasa por entre los lugares de Gnindano y Cerreneano, y por medio de Adoain, y se incorpora con el rio Irati en los términos de Artieda del mismo valle.

ALDAYA, L. de España, prov., arz. y part. de Valencia; es de Abad. A. O., 441 vecinos, 1,619 hab., 1 pósito. El nombre de este lugar es de orig. arab. que significa *poblacion ó lugar pequeño* Situado en una llanura con parte de regadío y parte de secano. Produce seda, trigo, aceite, cañamo, vino, algar., maiz, habas, judías y otros frut. Ind., 5 fabr. de aguardiente y licores. Dist. 1 leg. de Valencia. Contr. 17,954 rs.

ALDAYDIN, Desp. S. de Esp., prov. de Granada, part. de Marbella. Sit. á ½ leg. de Benahavis, al O. de Marbella y de la cabeza de partido. Sus productos son los mismos que los de Benahavis (*Véase*).

ALDAZ, L. R. de España, en Navarra, valle de Larraun, cuarto part. de la merindad y obisp. de Pamplona. A. O., 28 casas, 51 vec., 312 hab., 1 parr. Sit. en un llano á ½ legua de Lecumberri y 5½ de la capital. Produce trigo, maiz, patatas, lino, nabos y alguna castaña.

ALDAZECHAVACOIZ, L. R. de Esp.,

en Navarra, en la Cendea de Iza, primer part. y obisp. de Pamplona; 31 habitantes, 1 parr. A. O. Sit. en un llano en el centro de la Cendea, á 2 leg. de la cap., á la izq. de los rios de Larroun y Anaquil. Confina por N. con Erice, por E. con Aldava, por S. con Oderiz, y por O. con Ariz.

ALDEA, Desp. S. de Esp., en Navarra, valle de Aibar, del primer part. de la merindad de Sangüesa. Tuvo su sit. el lugar á corta dist de la villa de Aresa, y á 2 leg de la de Aibar por la parte del O. Aunque es del señorio del Duque de Granada, tienen muchas posesiones en sus térm. los vec. de las villas de Eslaba y Lerga, con las cuales confronta.

ALDEA, Pueb. de Esp., en la Gran Canaria. Sit. al S. O. de la isla, con 1,337 habitantes.

ALDEA, Barr. de Esp., prov. de Asturias, conc. de Ponga: los vec. estan inclusos con los de *Sobrefoz* (*V. este art*).

ALDEA (LA), Ald. R. de Esp., prov. y part. de Avila, Sexmn de Serreznela, a 8 leg. de la capital. A. P.

ALDEA (LA), Barr. de Esp., prov. de Asturias, conc. de Gijon, de la parroquia de Santurio (*V. este art.*).

ALDEA (LA), Desp. R. de Esp., prov. de Palencia, part. de Carrion, obisp. de Leon, jurisd. de Saldaña; 1 vec, 4 hab. Sit. en vega, a or. de la rivera baja. Clima frio, abundante de aguas. Prod. pastos y yerba, trigo, ceb., cent, lino y legum.; gan. lan. y algo de vac. Ind. 1 mol. harin. de 3 ruedas. Dist. 5 leg. de la cab. de part.

ALDEA (LA), L. R. de Esp., prov. y part. de Leon, hermn. de la Valdoncina. A. P., 22 vec., 98 hab, 1 parr. Sit. a leg. y ½ de la capital, junto al cam. que desde ella conduce al puente de Orbigo. Confina con Valverde y San Miguel del Camino, Quintana y Ranéros, y Fresno de la Jurisdiccion. Produce granos, legum., pastos y ganados. Contr. 3-7 rs 6 mrs.

ALDEA (LA), L. S de España, prov. y arz. de Burgos, part de Castilla la Vieja en Burgos, jurisl. de Medina de Pomar. Reg. P., 15 vec., 67 hab. Dist. 13 leg de la cap. Contr. con las 14 Ald. de Medina, 4,169 rs. 12 mrs. Sit en el camino real que conduce desde Santoña á Burgos, entre Soncillo y Villamagril, a 1 ½ leg. del 1.° y 1 ½ del 2.°

ALDEA (LA), L. de Esp., prov. y arzob. de Burgos, part. de Aranda A. O., 3 vec, 17 habitantes, 1 parr. Sit. á 7 leguas de la cab. de part. Contribuye con las 14 Ald. de Medina.

ALDEACUEVA, L. del valle de Carranza, señ. de Vizcaya, obisp. de Santander. Tiene una parr. dedicada a San Bartolomé, que sirve un cura. La fabrica es de 3 naves espaciosas y de buen gusto, construida hace cosa de 50 años, segun diseño de un individuo de la real academia de San Fernando de Madrid; los altares son de piedra con el hueco y adorno necesario para colocar un cuadro.

ALDEA-DALVA DE HORTACES, Desp. R. de Esp., provincia de Salamanca, part. de Ciudad-Rodrigo, campo de Robledo. Sit. á leg. y ½ de la cab. de part. y ½ del rio Agueda; conf. con Ytuero de Azaba, Albarillo, el Bodon y Melimbrazo. Produce granos y ganados.

ALDEA DAVILA DE REVILLA, Alqueria S. de España, prov. y obisp. de Salamanca, Roda de Garci Rey. A. P., 4 vec., 19 hab., 1 parr. que tiene por anejo á Revilla. Sit. en un alto cerca del rio Huebra, que corre por su térm. de E. á S., y en el mismo térm. al O., se une el rio Castro con el Huebra: en el angulo de la confl. de ambos, estuvo la ant. poblac. de Revilla, que hoy es un despoblado. Conf. por N. con Peramato, por O. con Casas del Campo, por S. con Buena-Madre, y por E. con Huerta de Mozarbitos, que esta del otro lado del rio. Produce bellota de encina y cent. Ind. 1 molino harinero. Dist. 8 leg. S. de Ledesma (*V. este art*). Contr. 69 rs. 8 mrs. Derec. enag 645 rs. 30 mrs.

ALDEA-DAVILA DE LA RIVERA, V. S. de España, prov. y obisp. de Salamanca: exenta de la jurisd. de part., no obstante que se halla en el de la capital, en la tierra que llaman de la Rivera. A. O., 440 vec., 1,909 hab., 1 parr., 1 conv. de fr. franc., 3 ermi., 1 pósito. Sit. en llano, y cierra su térm. por la parte del Portugal el rio Duero, sobre el cual hay una barca á la inmed. del conv. de la Verde, que esta a la or. de este rio. Por medio de la villa corren las aguas del sobrante de regadio. El término que le rodea es llano, ameno y pintoresco, por los arboles frutales de que abunda; y aunque hasta bajar al rio Duero es bastante escabroso, está

todo plantado de olivares y otras frutas. Antiguamente tenia el tit. de *Aldea*, pero despues adquirió jurisd. sobre sí. Confina con los pueblos de Corporario, Prreña y reino de Portug. Produce trigo, ceb., cent., aceite, vino, limones, naranjas, y toda clase de frutas. Ind. molin. harin. y de aceite, y fabr. de tegidos de lino. Dist. 16 leguas de Salamanca y 10 O. de Ledesma (*V. este art.*). Contrib. 16,294 rs. 33 mrs. Derec. enag. 10,586 rs. 14 mrs.

ALDEA DE D. ANDRES (LA), Desp. S. dr Esp., prov. de Madrid, jurisd. de Maqueda. J. O.

ALDEA DEL ARCIPRESTE, L. S. de Esp., prov. y part. de Salamanca, cuarto de Ojeda. A. P., 42 vecinos, 153 habitantes, 1 parr. Sit. a 13 leguas de la cap. y leg. y ½ de Monte-Mayor; confina con los pueb. de Colmenar, Horcajo y Valbuéna, donde nace el arroyo *la venta* que desagua en el rio cuerpo de Hombre. Produce granos, legum., pastos y ganados. Contr. 514 rs., 10 mrs. Derec. enag. 107 rs. 22 mrs.

ALDEA DEL CANO, L. R. de Esp., prov. de Estremadura, part. de Cáceres, obisp. de Coria. A. P., 232 vec., 715 hab., 1 parr., 1 pósito. Sit. en terr. quebrado, dominado por el N., á tiro de pistola, por los Canchales de la Cruz de Piédra; y por el E. por el Canchal blanco. Sus calles estan muy mal empedradas, son angostas y algunas barrancosas; y su circunferencia es de tierras de labor, dehesas de pasto y encinas claras. Abunda de aguas de fuente y de pozo. Produce granos. Dist. 13 leg. de la cap., 4 de la cabeza de part., y desde la Puebla de Obando á este pueblo hay 6 hor. y ½ de camino milit., en cuyo interm. se encuentra el puerto de la villa, el rio Castellanos, varias regatas y el puerto de Calvin. Contr. 7,080 rs. 2 mrs.

ALDEA DEL FRESNO, V. S. de Esp., prov. y tierra de Segovia, Sexmo de Casarrubios. A. O., 28 vecinos, 121 habitantes, 1 parr., 1 pósito. Sit. á orilla del r. Perales, cerca de su confl. con el Alberche; confina con el Santo y Villamantilla. Produce pocos granos, legum., pastos y ganados.

ALDEA DEL OBISPO, L. R. de Esp., prov. de Salamanca, part. y obispado de Ciudad-Rodrigo, Campo de Argañan. A. P., 120 vecinos, 540 hab., 1 parr. que tiene por anejo á Castillejo, 1 erm., 1 pósito. Sit. al O. de Ciudad-Rodrigo, á 4 leg. de dist., y tiene dentro de su término el fuerte de la Concepcion ya medio arruinado, á la raya de Portugal. Divide los limites de los dos reinos el rio Turones que dist. ½ cuarto de leg. al E., tiene á igual dit. otro r. llamado de Dos Casas. Produce 2,500 fan. de trigo, 1,500 de cent, 1,800 de algarr., 400 de ceb., 100 de garb., 600 cantaros de vino, y 1,500 arrob. de patat; confina por E. con Castillejo, y por N. E. con Villar de Ciervos, de igualas ó semejantes prod. Contr. 5,336 rs. 3 mrs.

ALDEA DEL OBISPO, Arrab. R. de Esp., prov. de Estremadura, part. y jurisdiccion de Trujillo, obispado de Plasencia; 2 comisionados; 125 vec., 437 hab., 1 parr., 1 palacio del conde de Campo-Alanje, y marqués de San Juan. Sit. en el cam. que conduce drsde Plasencia á Trujillo, en una hondonada, con buenas aguas, y cercada de dehesas, de pastos y encinas; conf. con la veota de Cucharo, Casillas, Casa del Casco y el Carrascal. Produce cent. y ceb. Dist. 21 leg. de la cap., 2 de la cab. de part. Contr. 3,380 rs. 2 mrs.

ALDEA DEL PINAR, L. S. de Esp., prov. de Burgos, obisp. de Osma, partido de Aranda, jurisd. de Hontoria. A. P., 70 vec., 280 hab., 1 parr. aneja de Ravanera de la Sierra de la cual dist. ½ leg. E. en terr. llano y espacioso. Entre los 2 pueb. hay un buen mont. de pinos. Produce bastantrs granos, yerba, robles, estrpa y algun ganado. Ind. carret. Dist. 12 leguas de la cap. Contr. 356 rs. 22 mrs.

ALDEA DE PORTILLO (LA), V. R. y abad. de Esp., provincia y arzobisp. de Burgos, merind. de Cuestaurria. Reg. P., 22 vec., 99 hab., 1 parr. unida á Zangandex. Sit. en terreno mont.; confina por E. con Zangandex, por N. con Raneda, y por O. con Barcina de los Montes. Sus productos son los que estan designados en el art. Tobalina. Dist. 11 leg. de la cap. Contr. con la merindad.

ALDEA DEL REY, V. Ord. de Esp., prov. de la Mancha, partido de Ciudad-Real, arz. de Toledo. A. O., 550 vecinos, 2,800 hab., 1 parr., 1 pósito. Sit. cerca de la márg. izq. del r. Javalon, que desemboca en el Guadiana; conf. con Ballesteros, la Cañada y la Granada. A la dist. de 2 leg. de esta villa al N. hay una fuente mineral que llaman del Diezgo, y nace en un prado. Su agua es delgada, y de agrio muy suave,

que causa buenos efectos en varias enfermedades. Es pueblo muy sano, y tiene un magnífico palac. de la encomienda de Calatrava y un lavadero muy acreditado; y en el cerro que está sobre él, se dice que hay una mina de oro. A pesar de la salubridad de esta villa, suele padecer algunos años varias enfermedades por la inundacion que ocasiona un arroyo mal cuidado, que descomponen continuamente los ganaderos, y aunque está algo dist. los vientos conducen al pueb. exhalaciones malignas que despiden las aguas estancadas. Convendria pues, profundizar mas su cauce, particularmente por enfrente de la parr., ó darle una direccion mas recta, lo cual aumentaria su velocidad. Produce trigo, ceb., garb., gan. y mucha leña. Dist. 6 leg. de la cap., 33 de Madrid y 46 de Granada. Contr. 14,701 rs. 25 mrs.

ALDEA DEL REY, L. R. de España, prov., part. y obisp. de Segovia A. P., 182 vec., 726 hab., 1 parr. Sit. cerca del rio Piron; confina con los pueblos de Pinarnegrillo, Moroncillo, Escalona y Aguilafuente. Produce granos, legumb., pastos y gan. Dist. 5 ½ leg. de la cap. Contribuye 9,753 rs. 4 mrs.

ALDEA DEL RIO, V. S. de España, prov. y obisp. de Córdoba, part. de Bujalance (*v. Villa del Rio*).

ALDEA DEL RIO, Ald. R. de Esp., en las nuevas poblac. de Andalucía, obisp. de Córdoba. A. P., 30 vecinos, 112 hab., 1 parr., 1 pósito.

ALDEA DE LA PUENTE, L. S. de Esp., prov. de Valladolid, part. de Rueda del Almirante. A P., 29 vec., 133 habit., 1 parr. Sit. en la carret. que conduce desde Rueda del Almirante a Saelices del Pan, cerca del r. Esla; conf. con Villamondrin y Villalquite. Produce trigo, ceb., cent, lino, vino, pastos y gan. Dist. 20 leguas de la cap. Contr. 1,047 rs. 6 mrs.

ALDEA DE SAN ESTEVAN, L. S. de Esp., prov. de Burgos, tierra de San Estevan de Gormaz, obispado de Osma, perteneria antes a Soria. A. P., 36 vecinos, 117 hab., 1 parr. aneja de Peñalba de San Estevan, 1 pósito. Sit. en la rivera izquierda del Duero, mas abajo de S. Estevan que está á su E. Pasa por él el r. Pedro, de corto caudal de aguas; pero sujeto a frecuentes avenidas; conf. por S. con Peñalba, á ½ leg. por O. con Soto á igual dist. y por N. con el Duero. Produce de 6 á 7,000 fan. de granos, legum., vino y gan. lanar. De las tres partes de su térm. solo dos son propias de los vec., y la tercera es de renta que se paga cada año, de 500 á 600 fanegas. Dist. 20 leg. de la capital, 1 de S. Estevan y 3 de Osma. Contr. con la comunidad de San Estevan.

ALDEA DE SAN MIGUEL, L. S. de Esp., prov. y obisp. de Valladolid, part. de Portillo. A. P., 130 vec., 550 habitantes, 1 parr., 1 pósito. Su sit. y prod., los mismos que Ald. de San Martin (*véase*). Dist. 3 ½ leg. de la cap. y ½ de Ald. mayor de San Martin. Contribuye 5,852 rs. 23 mrs. Derec. cuag. 1,286 rs. 15 mrs.

ALDEA EL CARDO, L. S. de España, prov. de Soria, part. de Yanguas, obisp. de Calahorra. A. P., 186 vec., 800 habit., comprendidos tambien los de las aldeas de Villar del Rio, Valduertelles, Bretun y la Laguna; parr. filial de Yanguas. Sit. en el centro de esta jurisd. Produce ganado fino trashumante, cabr. estante y ovejas llamadas churras; trigo, ceb., cent., av., semillas, pat. y verduras para el consumo del pais. Dist. 7 leguas de la capital. Contrib. con Yanguas.

ALDEA EL CORBO, L. R. de España, prov. y obisp. de Segovia, partido de Sepúlveda, ochavo de Cantalejo; 60 vecinos, 202 hab., 1 parr. A. P., Sit. a la margen derec. del riach. Pradena; conf. con San Pedro de Gaillos y Consuegra. Dist. 7 leg. de la cap. Contr. 2,305 rs. 13 mrs.

ALDEA EL GORDO, Desp. R. de España, prov. y part. de Avila, Sexmo de Santo Tomé. Sit. a orilla del rio Valmuza, cerca de su nacimiento; conf. con los pueb. de Arguijo, Barcialejo, Torre de Juan Vazquez y San Pedro de Rozados. Produce granos, legum., pastos y ganado. Dist. 4 leg. de la cap. Contr. 550 rs. 20 mrs.

ALDEA EL GORDO, Desp. R. de Esp., prov. y part de Salamanca, cuarto de Peña de Rey. Sit. á 4 leg. de la cap.; confina con los pueb. de Barcial, Barcialejo, San Pedro de Rozados, Beconuño y Arguijo, cerca del nacimiento del r. Valmuza. Produce granos, legum., pastos y ganado.

ALDEA EL POZO, L. R. de España, prov. y part. de Soria, Sexmo de Frentes, obisp. de Osma. A. P., 36 vec., 137 habit., 1 parr. que tiene por aneja la de Valdegeña, 1 parr., 2 ermi. Sit. á los 15.° long. 42.°

lat. sept., á 4 leg. E. de Soria, 4 O. de Agreda, pueb. de etapa milit., á la falda de una serrezuela; pasa por él la carret. de Castilla la Vieja para Navarra y Aragon. Se cree que en aquel sitio existió la célebre *Augustobriga* de los romanos; pero lo cierto es que existen retazos de la calzada que iba de Zaragoza á la ant. Clunia. No tiene mas aguas que las del pozo de su nombre. Produce trigo, cebada, av., yeros, guijas, lentejas. Ind. hilazas caseras de lino, cáñamo y lana. Sus pueb. inmed. son: Calderuela, Valdegeña, Olmenaca y Arancon. Desde Soria á este pueblo hay 6 horas y ¼ en cuyo interm. se encuentra Fuensaueo. Contr. 1,099 rs. 30 mrs.

ALDEA EL REY, L. R. de Esp., prov., obisp. y partido de Avila, Sexmo de Santiago. A. P., 55 vec., 247 hab., 1 parroquia aneja de Gemuño. Sit. en un alto al N. de la cuesta de Cabañas, teniendo al E. los montes de la Serna, Gurmaz, Gutierreño y Molino de Vadillo, por donde pasa el arroyo de este nombre, que desagua en el Adaja, en el sitio llamado la Pelmaza; al N., y á 1 ½ leg. de dist., la ciudad de Avila, y al O. Gemuño que dist. ¼ legua y es la residencia del párroco. Produce su térm. poco trigo, ceb., algar. y bastante cent. Sus vec. crian ovejas merinas, y la mayor parte de ellos son pastores y sirvientes en Avila. Dist. 1 ½ leg. de la cap. Contr. 1,833 rs. La estension de su térm. es de 1,330 fan.; 60 de tierras incultas; 570 de cultivadas, de las cuales 150 de segunda suerte destinadas á trigo; 220 de tercera á cebada; fertilidad general 7 por 1; tierras que siembran cada año 285, que se dejan en descanso por 2 años 285, que se emplean en granos 285; en primeras materias 1; pastos naturales 60; en monte alto 1; tierras concejiles 8; regadías 1; tierras cultivadas por sus propietarios 120; por arrendadores 250: de mayorazgo cultivadas 200; incultas 260. Es pueblo escaso de agua.

ALDEA EL SEÑOR, L. R. de España, prov. y part. de Soria, obisp. de Osma, Sexmo de San Juan. A. P., 50 vec., 177 hab., 1 parr., 1 erm., 1 palacio de los condes de Gómara, con una escelente huerta cercada. Sit. en terr. llano y con cielo despejado: esta dividida en 2 barrios Produce trigo, ceb., yeros, avena, guisantes, y algun. lentejas; confina por N. con la Rubia, por E. con Carrascosa, por S. con Cirujales y la Losilla, y por O. con los Villares y Aylloncillo. Dist. 3 leg. de la cap. Contr. 804 rs. 6 mrs.

ALDEA-ENCAVO, Ald. S. de España, prov., part. y arzobispado de Toledo. A. P., 66 vec., 314 hab., 1 parr., 1 pósito. Dist 9 leguas de la capital. Contr. 1,488 rs. 2 mrs. Derec. enag. 554 rs. 24 mrs.

ALDEA-FALCON, Desp. de España, provincia y part. de Segovia, tierra de Fuentiduena, corresponde al monast. de Sacramenia, de quien es propio.

ALDEA GALEGA, V. de Portugal, prov. de Estremadura, com. de Setubal; 1 parr., 647 vec., 3,477 hab., cas. de miser., hosp. y varias erm.; J. de fora particular, vereadores y demas depend. de just. Tiene fuero. Sit. en el brazo E. de la ensenada del Montijo, cuyos barcos de pasage vienen todos los dias á desembarcar á esta villa, en cuya playa tiene un buen muelle, y en la poblacion muchas posadas, porque aqui vienen á parar los carruageros y pasageros españoles, y aun de otras naciones, que pasan á Lisboa; y como se halla en situac. llana, rodeada de viñas y quintas muy pobladas de árboles de pepita y espino, su morada es agradable y regalada por la mucha abundancia de pesca y marisco a que se dedican sus naturales. A ¼ de legua de la villa, en el camino de Castilla, sobre una pequeña altura que domina las estensas llanuras de la márgen merid. del Tajo, se halla una erm. ó capilla llamada Nuestra Señora de Atalaya, muy concurrida de gentes desde la primera Octava de la Pascua de Resurreccion hasta el mes de Octubre. Los frutos de su término son viñas, pinares y salinas. En él tiene 2 parroquias con 1,030 vecinos. Al O. de esta villa corre el pequeño rio del Montijo, que desde ella se ensancha y forma varios canales, por donde suben los barcos, y en cuyas márgen. hay muchas salinas. Dist. 1 larga legua de la Monta y 3 de Lisboa.

ALDEA GALEGA DA MERCIANA, V. R. de Portugal, prov. de Estremadura, com. de Alenguer; 1 parr., 286 vec., casa de miseric., hosp., 2 erm., J. de fora, 3 vereadores, 1 procurad. del conc., y otros varios dependientes de just. Junto al l. de Merciana hay un conv. de franc.: otra de las mejores poblac. de este término es la Aldea Gaviña, que consta de 1 parr. y algunas erm., con 155 vec., y esta dividida

en varias poblac. menores. En la parr. de Azambufeira, y cerca del lugar de Cadafres, hay otro conv. de Recol. franc., célebre por hallarse rodeado de un dilatado bosque con mucha variedad de árboles, que alternan con rocas y peñascos, entre los cuales se hallan fundadas muchas capillas. Su térm. es abundante en granos, vino, frutas, gan., caza y algun aceite. Hay en él varios lugares, y entre ellos uno de los mas sobresalientes es el de la Merciana, que tiene una suntuosa iglesia de 3 naves, en donde se hacen grandes fiestas y se celebran ferias en el 25 de Marzo y en el domingo de la Trinidad. Sit. á 2 ½ leg. N. O. de Aleuguer en el cam. de Torres Vedras, á la marg. de un arroyo, y rodeada por todas partes de colinas.

ALDEA-GALLEGA, Desp. R. de Esp., prov. y part. de Salamanca, cuarto de la Peña del Rey; 9 vec., 42 hab. Sit. á 2 leg. de la cap. en los conf. de este cuarto con el de Baños, cerca del arroyo Zurgén. Conf. con los pueblos de Porquerizos, Mejrillan, Utero de Bacicadores, Turra, y Nuestra Señora de Valbueno Azan. Prod. granos, pastos y ganados. Contr. 257 rs. 19 mrs.

ALDEA-GUTIERREZ, Despob. S. de Esp., prov. y obisp. de Salamanca, Roda del Campo. A. P., 1 vec., 6 hab. Pertenece al cond. de Ledesma (*V. este art.*). Sit. en un llano suave, ó mas bien valle, que hay entre el arroyo de Cañedo y el Tormes. Prod. leña, bellota, ecot., pastos y mucha caza. Dist. 6 ½ leg. de la cap. y ¼ N. O. de Ledesma. Contrib. 34 rs. 2 mrs. Derec. euag. 4 rs. 6 mrs.

ALDEA HERMOSA, Ald. R. de Esp., en las poblac. de Sierra-morena. A. P., 53 vec., 208 habitantes.

ALDEA-HORNO, V. S. de Esp., prov. de Burgos, es exenta, y antes correspondia á Soria, obispado de Osma. A. O., 82 vec., 334 hab., 1 parr. Dist. 17 ¼ leg. de la cap. Su sit. y prod. se hallarán en el art. Fuentenebro y Torre-adrada. Pertenece al arcip. de Haza y límites del obispado de Segovia; conf. con los pueb. de la Segura, Moradillo y Aldea-nueva de Serrezuela (*V. Osma, obisp.*) Le riega el arroyo de su nomb. Contr. 3,114 rs. 16 mrs. Derec. euag. 412 rs. 10 mrs.

ALDEALABAD, L. R. de Esp., prov. y part. de Avila, Sexmo de Serrezuela. A. P., 48 vec., 157 hab. Dist. 11 leg. de la cap. Produce trigo, ecot., algar. y pastos. Paga de contr. 1,468 rs. 26 mrs. La estension de su térm. es de 500 fanegas, 31 de tierras incultas, 469 de cultivadas, de las cuales 70 de primera suerte destinadas á trigo; 167 de segunda á cent., y 231 de tercera á garr.: fertilidad general, 5 por 1; tierras incultas cultivables 31, incultivables 31; que se siembran cada año 156; que descansan por 2 años 212, empleadas en granos 466; en legum. 1; en nabos y patat. 1, en primeras materias 1; en pastos naturales 82, en artificiales 10, tierras concejiles 12, baldíos 31, regadías 3; tierras en que viven los que las cultivan 468, cultivadas por sus propietarios 22, por arrendadores 446, de mayorazgo cultivadas 339, incultas 3, de capellan. cultivadas 59. Es pueb. escaso de aguas.

ALDEA LA FUENTE, L. R. de Esp., prov. y part. de Soria, Sexmo de Luvia, obisp. de Osma. A. P., 33 vec., 115 hab., 1 parr., 1 erm., 1 pósito. Sit. en una llanura bastante fria al O. de la cap. Abunda de gan. lan., porque sus dehesas las baña el Duero, que pasa á ½ leg. de dist. Produce trigo, ecot., ceb. y avena. Tambien pasa á igual dist., por la parte opuesta, el rio Ritnerto y los pueb. inmediatos son: Candelichera, Ribarroya, Tapiela, Aliud y Cabrejuelas. Dist. 3 leg. de la cap. Contr. 663 rs. 22 mrs.

ALDEALAMA, Desp. R. de Esp., prov., obisp. y partido de Salamanca, cuarto de Armuña; 1 vec., 5 hab. Corresponde á Carbajosa y conf. tambien con la Mata de Armuña, Mazodiel de arriba, y el desp. de Armenteros. Produce granos, legum., pastos y ganados. Dist. 2 ½ leg. de la cap. Contr. 100 rs. 6. mrs.

ALDEA LA PEÑA, L. R. de España, prov., obisp. y part. de Segovia, tierra de Sepúlveda. A. P., 6 vec., 28 hab., 1 parr. Sit. á or. del r. Doraton; confina con Siguero, y Ntra. Sra. de la Varga. Produce granos, pastos y gan. Dist. 9 leguas de la cap. Contr. 553 rs. 28 mrs.

ALDEALAZARO, L. S. de España, prov. de Burgos, part. de Aranda, obisp. de Sigüenza. A. P., 1 parroquia aneja de la de Ribota; 30 vecinos, 86 hab., 1 pósito. Dist. 22 leg. de la cap. Sit. en terreno algo mas mont. que el de su matriz, y baña ambos térm. el rio Arroyero que viene de Riaza; éste abunda mas de leña que aquel y tiene una buena dehesa para ganados;

confinan ambos con térm. del corral de Aillon, Saldaña, Valvieja, Villa-corta, Aguilte y Pajares, en cuyo térm. estan los confines de los obisp. de Sigüenza y Segovia. Produce 400 fan. de todo grano y 500 cab. de cria de gan. lan. y cabrio. Contr. con la comunidad de Aillon.

ALDEA LENGUA, L. S. de Esp., prov. de Burgos, jurisd. de Maderuelo. A. P., 50 vec., 227 hab., 1 parr. Sit. a la márgen der. del r. Grado; conf. con los valles del monte Languilla, Alconadilla y Maderuelo. Produce granos, legum., pastos y ganados. Dist. 20 leg. de la cap. Contr. 1,844 reales 27 mrs. Derec. enag. 204 rs. 27 mrs.

ALDEA LENGUA, L. S. de España, prov., obisp. y part. de Segovia, tierra de Pedraza. A. P., 150 vec., 456 habitant., 1 parr. Tiene por barrio á Cequila, Cotanillo, Galindez y Martin Cano. Sit. á 5 leg. de la cap. y 1 de Navafria del Puerto; conf. con los pueb. de la Torre, Galigalindez, Gallegos y la dehesa de Pedraza. Riega su térm. el r. Cega, y produce pocos granos, pastos y ganados. Contr. 4,633 rs. 7 mrs. Derec. enag. 366 rs 26 mrs.

ALDEA-LICES, L. R. de Esp., prov. y partido de Soria, Sexmo de San Juan, obisp. de Osma. A. P., 28 vec., 129 hab., 1 parr. Sit. cerca de los conf. del obisp. de Calahorra con quien linda por el E., por S. con Carrascosa, por O. con Pinilla de Caridueña, y por N. con Castilfrio (*V. Osma, obispado*). Dist. 4 leg. de la cap. Contr. 479 rs. 7 mrs.

ALDEALOBOS, L. R. de Esp., prov. de Soria, part. de Logroño, jurisd. de Ocon, obisp. de Calahorra y la Calzada. A. P., 21 vec., 103 hab., 1 parr., 32 casas. Sit. al pie de la cuesta llamada Carrascal, en el cam. real de Logroño para Arnedo, cuyo terr. se riega con las aguas de los valles de Sierra Laez, y con las de la fuente llamada Grande, que esta á la inmed. del lugar de los Molinos. Produce trigo, cent., cebada, avena, legumbres, vino, aceite, ganado lanar y cabrio. Dist. 5 leguas de la cabeza de part. y ½ de Ocon. Contr. 474 rs. 2 mrs. Derec. enag. 380 rs.

ALDEA LUENGA (Vulgo ALDEA LENGUA), L. R. de Esp., prov., part. y obisp. de Salamanca, cuarto de Val de Villoria. A. P., 37 vecinos, 110 hab., 1 parr. aneja de Cabrerizos, 1 pósito. Sit. a or. del Tormes y arroyo de las Regueras. Produce granos de toda especie. Dist. 2 leg. de la cap. y ½ de la hacenda de las monjas de Santa Clara de Salamanca. Contr. 3,662 rs. 23 mrs.

ALDEALVAR, L. S. de Esp., prov. y part. de Segovia, tierra de Cuellar. A. P., 8 vec., 31 hab., 1 parr. Sit. a 12 leg. de la capital junto al arroyo Valcorva; confina con Torrescarcela, Viloria, San Miguel del Arroyo y Montemayor. Produce granos, legum., pastos y ganados. Contr. 229 rs. 10 mrs. Derec. enag. 41 rs. 5 mrs.

ALDEA LLANA, Granja del hospital de Sancti Spiritus, prov. y part. de Segovia, jurisd. de Fuente Milanos. Sit. cerca del rio Moros; conf. con Fuente Milanos, Tajuña, Lagunilla y Munilla. Produce granos, legum., pastos y ganados.

ALDEA MAYOR DE SAN MARTIN, V. S. de Esp., prov. y obisp. de Valladolid, part. de Portillo. A. O., 140 vec., 600 hab., 1 parr., 1 pósito. Sit. y prod. los mismos que la Pedraja de Portillo (*véase*); pero tiene viñedo. Dist. 3 leg. de la capital y 1 al N. de la Pedraja. Contr. 7,049 reales 27 mrs. Derec. enag. 1,499 rs. 11 mrs.

ALDEA NOVA, L. de Esp., prov. de Asturias, conc. de Castropól; 2 vec., 9 hab., parroquia de San Juan de Moldes (*Véase*).

ALDEA NUEVA, V. S. de Esp., prov. y part. de Guadalajara, arz. de Toledo, A. O., 82 vec., 285 hab., 1 parr., 1 pósito. Sit. en terr. elevado entre los pueblos de Torija, Centenera y Valdenuchea. Prod. poco trigo y cebada, bastante cent., patat., judías, alg. fruta, gan. cabr. y lanar. Dist. 2 leg. de la capital. Contr. 2,652 rs. 11 mrs.

ALDEA NUEVA, L. R. de Esp., prov. de Guadalajara, part. y ob. de Sigüenza. A. O., 17 vec., 61 hab., 1 parr. Sit. a la falda del Alto Rey, cerca del rio Cecjon, clima frio y áspero. Prod. poco trigo, ceb., cent., patat., judías, gan. cabr. y lanar. Dist. 6 leg. de la cab. de part. y 3 de Atienza.

ALDEA NUEVA, Desp. R. de España, prov. de Toledo. Exento.

ALDEA NUEVA, Granj. ab. de Esp., prov. y obisp. de Zamora, partido de Toro, a 2 leg. S. O. de esta última, y 1 de Valdefinjas; 1 vec., 4 hab. Contr. 290 rs.

ALDEA NUEVA, Desp. de Esp., prov. y obisp. de Segovia, part. de Iscar.

ALDEA NUEVA DE ARISCOS, Alq. R. de España, prov. y part. de Salamanca, cuarto de Peña de Rey. Sit. a or. del arroyo Zurgen que va a desaguar en el Tor-

mes; confina con los pueblos de la Barga, Mozarves, Torrecilla de Ariscos, Ariscos, y Terrubias. Produce granos, legumbres, pastos y gan. Dist. 2 ½ leg. de la capital. Contr. 226 rs. 14 mrs.

ALDEA NUEVA DE AZAVA (LA), Desp. R. de España, prov. de Salamanca, part. de Ciudad-Rodrigo, campo de Argañan. El nombre de este desp. es de orig. arab. Sit. á 2 leg. de la cabeza de partido, y or. del r. Azava; conf. con Aldehuela de Azava, Carpio, Pascualarina, Manzano, Valdequemada y Espeja. Produce granos, pastos y ganados.

ALDEA NUEVA DE CAMEROS, Barrio de Esp., entre Iregua y Leza, prov. de Sória; confina con Laguna de Cameros, Tejada, Horcajo y Villanueva de Cameros.

ALDEA NUEVA DE CAMPO MOJADO, Desp. R. de Esp., prov. de Salamanca, cuarto de arriba; 1 vec., 5 habit. Sit. á 7 leguas de la capital, al pie de la sierra de Moureal; conf. con Navaredonda, Palacios de Salvatierra, Cabezuela y Monteal. Produce granos, legumbres, pastos y ganados. Contr. 2,017 rs. 20 mrs.

ALDEA NUEVA DE CENTENERA, Arrabal R. de Esp., prov. de Estremadura, part. y jurisd. de Trujillo, obisp. de Plasencia; 2 comisionados, 248 vec., 829 hab., 1 parr. Sit. en terr. desigual, con esposicion al N. Es en el invierno, pantanoso por las muchas aguas que en él se recogen, y en el verano, seco por carecer de rios y fuentes. Produce trigo, ceb., cent. y av.; conf. con los pueb. de Madroñera, Torrecillas, Roturas, Cabanas y Valle de Sobre. Dist. 25 leg. de la cap., 4 de la cabeza de part. Contr. 4,750 rs. 2 mrs.

ALDEA NUEVA DE EBRO, (*V. Villareal de Ebro*).

ALDEA NUEVA DE FIGUEROA, V. S. de Esp., prov. y obisp. de Salamanca, en el cuarto de Armuña. A. O., 131 vecinos, 589 hab., 1 parr., mediano caserío, 1 pósito. Sit. en la carret. que conduce desde Salamanca a Toro; confina con los pueb. de Arcediano y Fuente Sauco. Produce bastantes granos, leña y ganado lanar. Dist. 5 leg. de la cap. pasando por San Cristoval de la Cuesta y el referido Arcediano. Contr. 6,408 rs. 24 mrs.

ALDEA NUEVA DE SANTA CRUZ Ó DE LAS MONJAS (LA), L. S. de Esp., prov. de Salamanca, part. de Ciudad-Rodrigo, cuarto de San Pedro. A. P., 75 vec., 288 hab., 1 parr. Sit. á legua y ½ del Barco de Avila, cerca del Tormes. Conf. con San Lorenzo, Navatregadilla, la Lastra del Cano, los Cuartos y el Bardal. Produce granos y gan. Dist. 13 leguas de la capital. Contr. 5,190 rs.

ALDEA NUEVA DE VALVARROYA, L. R. de Esp., prov. de Toledo, partido de Talavera. A. P., 158 vecinos, 571 habitantes, 1 parroquia con su anejo Corral Rubio, 1 pósito. Sit. en terr. pedregoso y agrio. A la ½ legua por el N. pasa el Tajo, y a dist. de 2 leg. se hallán las sierras de Jaeña y Vediana. Conf. por el E. con Belvis, al S. con Sevilleja y con Corral Rubio al N. Dist. 5 leguas de la cab. de partido. Contr. 16,855 rs. 29 mrs.

ALDEA NUEVA DEL ARENAL, Desp. R. de Esp., prov. de Salamanca, part. de Ciudad-Rodrigo, campo de Robledo. Sit. cerca de la marg. izq. del r. Agueda; conf. con la dehesa de Guinaldo, Collado de Malvasin, Posadillas y Ureña. Produce granos, legum. y gan. Dist. 3 leguas de la cabeza de part.

ALDEANUEVA DEL CAMINO, Ald. S. de Esp., prov. de Estremadura, partido de Plasencia, obisp. de Plasencia y Coria. A. P., 185 vec., 520 hab., 2 parr., 1 pósito. Sit. en una llanura como a 500 pasos de Gargantilla, de quien es anejo; corte por él la garganta que baja de este pueblo, y por el N. pasa el rio Cuerpo de Hombre, que desciende de la v. de Herbas, dividiéndole de S. á N. la antig. calzada que los romanos llevaban á la c. de Caparra. La parte del E. corresponde al obisp. de Plasencia, y su parr. está servida por el rector de Segura, que reside en Gargantilla; la del O. pertenece á Coria, con parr. y cura teniente, correspondiendo esta parte en lo civil al part. de Gargantilla. Pretenden algunos probar que este pueb fue la antig. *Ambracia*, porque en el corto espacio de 500 á 600 pasos tiene 4 puentes de cantería, y no parece que una simple aldea pudiese costear estas obras. Se fundan tambien en que el rio empieza á tomar desde aquí el nombre de Ambróz, segun la costumbre de los antiguos de dar á las CC. los nomb. del orig. de sus rios; pero ni estas razones, ni los varios trozos de columnas, algunas del tiempo de Trajano, son fundamentos suficientes para esta pretension,

sino que prueba únicamente que los puentes se fabricaron para la comodidad de los viajeros en la referida calzada militar, y las columnas son en todo semejantes á las que todavia permanecen en pie en lo alto del puerto de Baños. Es mas verosimil que aquella ciudad estuvo donde ahora está Plasencia, como se infiere de una lápida con la inscrip. de *Saltus Ambracensis*, que se halló en lo alto de Nuestra Señora del Puerto, en cuyas inmed. se encuentran muchas inscrip., bases, trozos y despojos de varias columnas y edif. Produce mucho vino, algo de aceite, patat., trigo, cent. y lino. Dist. 29 leg. de la cap., 11 de Coria y 6 de Plasencia.

ALDEA NUEVA DEL CAMPANARIO, L. R de Esp., prov., part. y obisp. de Segovia, tierra de Sepúlveda. A. P., 20 vec., 101 hab., 1 parr. Dist. 11 ¼ leguas de la cap. Contr. 709 rs. 18 mrs.

ALDEA NUEVA DEL CODONAL, L. R. de Esp., prov., obisp. y part. de Avila, Sexmo de Orbita. A P. 65 vec., 273 hab., 1 parr. que tiene por aneja la del Codonal, 1 pósito. Sit. en terreno llano, con muchas aguas de pozo y buenos pinares en las inmed. Dist. 11 leg. de la capital. Produce trigo, cent., garr., vino y pastos. Ind. fabr. de aguardiente. La estension de su término es de 3,37¼ fan., 1,444 de tierras cultivadas y 655 incultas; de las cultivadas 548 de segunda suerte, 896 de tercera destinadas a trigo, cent. y garr., fertilidad general ¼ por 1, tierras incultas cultivables 250, de segunda suerte 150, de tercera 15, tierras incultivables 600, que se siembran cada año 720, que descansan un año 720, empleadas en granos 1,444, viñas 8½, pastos naturales 75, monte alto 600, tierras concejiles 40, cultivadas por sus propietarios 300, por arrendadores 688, de mayorazgo cultivadas 371, incultas 10, de capellanías cultivadas 24, de comunidades religiosas cultivadas 167, de incultas 10. Es pueb. escaso de agua. Contr. 2,434 rs. 18 mrs.

ALDEA NUEVA DEL MONTE, L. S. de Esp., prov., obisp. y part. de Segovia, tierra del Fresno. A. P., 35 vec., 148 hab., 1 parr., 1 pósito. Sit. cerca del nacim. del rio Chico; confi. con los pueblos de Castillejo, Gomez Nabarro, el Corral y Barahona. Produce pastos, granos, y se crian ganados. Dist. 11 leguas de la cap. Contr. 2,552 rs. Derec. cons. 261 rs. 27 mrs.

ALDEA NUEVA DE LA SERREZUELA, V. S. de Esp., prov. de Burgos; era antes eximida y perteneeia á Segovia; hoy es del part. de Aranda, obisp. de Osma. A. O., 37 vec., 132 hab., 1 parr. Dista 4 leguas de la cab. de part. Su sit. y prod. se hallaran en el art. Fuentenebro. Está en los conf. del arcip. de Haza y obisp. de Sigüenza, teniendo por inmed. á los pueblos de Navas de las Cuevas, Aldea el Horno, Moradillo, Fuenteuebro y Pardilla (*Véase Osma, obispado*). Contr. 3,184 rs. 21 mrs.

ALDEA NUEVA DE LA SIERRA, L. R. de Esp., prov. y obisp. de Salamanca, part. de Miranda del Castañar. A. P., 40 vec., 137 hab., 1 parr. Sit. entre dos oteros y la cuesta que va á Tamames, á la márg. de un rio que viene de las Sierras. Produce buenos pastos, trigo, lino y muchas legumbres. Ind. carboneo. En sus inmediaciones se dió una sangrienta batalla entre españoles y franceses, conocida con el nombre de batalla de Tamámes. Dist. 9 leg. de la capital. Contr. 811 rs. 18 mrs.

ALDEA NUEVA DE LA VERA (SESTACIA), V. R. de Esp., prov. de Estremadura, partido y obisp. de Plasencia y Coria. A. O., 467 vec., 1,536 hab., 1 parr., 1 pósito. Hay en esta villa inscrip. y otras antig. romanas. Sit. á la falda S. de las sierras de Peñanegra, en el camino que conduce desde Plasencia, por la Vera, al puerto del Pico. Terr. bastante agrio, de escelentes aguas, y cercado de huertas y monte bajo de sierra. Produce aceite, vino, frutas, castañas en abundancia, legumbres y truchas de los dos arroyos que la rodean. Dista 36 leguas de la capital, 8 E. de la cabeza de partido.

ALDEA NUEVA DE PORTA NOBIS, L. R. de Esp., prov. de Salamanca, partido y obispado de Ciudad Rodrigo, campo de Camaces. A. P., 1¼ vecinos, 53 hab., 1 parr. Sit. a 3 leguas de la cabeza de part., en la carretera que desde ella conduce a San Felices de los Gallegos, a la margen der. del rio Agueda; conf. con Villar de Ciervos y Villar de Yegua, Castillejo de Martin Viejo, Serranillo, el Moral y Valmoriazo. Prod. granos, legumbres, vino y ganados.

ALDEA NUEVA DE SAN BARTOLOMÉ, L. R. de España, prov. de Toledo, part. de Talavera. A. P., 8¼ vec., 299 hab., 1 parr., 1 pósito, Sit. a 9 leguas de la cab. de partido; conf. po. N. con la Estrella, por E. con Belvis de la Jara, por S. con el

Campillo, y por O. con Torre la Mora. Produce granos y vino. Contr. 8,409 rs. 9 mrs.

ALDEA NUEVITA, Desp. R. de Esp., provincia, obispado y partido de Salamanca, cuarto de Armuña. Corresponde á Calzada de Balduncicl. Dista 3 leguas de la capital.

ALDEA QUEMADA, Felig. R. de Esp., en las poblaciones de Sierra Morena, part. de la Carolina, obisp. de Jaen. A. P., 135 vecinos, 587 hab., 1 parr. Sit. en un largo y ameno valle cercado de altas sierras, con inclinacion al E., por cuya parte está el Castellar de Santiago, á 3 leguas cortas de distancia, al O. Santa Elena 4 leguas, al N. Santa Cruz de Mudela en la Mancha 4, y por el S. Arquillos á 5 leguas. Produce leña, bellotas, granos y algun aceite. Ind. 2 mol. harineros. Este es uno de los puntos de tránsito para Andalucía desde las Castillas, y á donde van á parar los caminos de Infantes y Alcaráz, en la direccion de Valencia; el de Valdepeñas, en la de Madrid, por Villarta; el de Santa Cruz de Mudela, en la misma direccion, y el de Ciudad Real en la direccion de Toledo.

ALDEA RODRIGO, Desp. Ecl. de Esp., prov. de Zamora, partido del Pan. Sit. á la márgen derecha del Duero, cerca de su confluencia con el Esla; conf. con los pueblos de Muelas, Villaseco, Albañeza y Villalcampo, cuyos dos últimos pueblos estan del otro lado de ambos rios. Produce granos, legumbres vino y ganados.

ALDEA RODRIGO, L. S. de España, prov., partido y obisp. de Salamanca, Roda de Garci Rey. A. P., 38 vecinos, 140 hab., 1 parr., 1 ermita. Está á la márgen izq. del rio Cañedo; confina con Torres-Menudas, Forfoleda y el Arco que está del otro lado del rio. Produce granos, legumbres, pastos y ganados. Ind. 2 telares de lienzo. Dista 4 leguas de la capital y 3 N. E. de Ledesma (*Véase este art.*). Contr. 796 rs. 30 mrs. Derec. enag. 152 rs. 22 mrs.

ALDEA RUBIA, V. S. de España, prov., partido y obispado de Salamanca, cuarto de Valde Villoria; 122 vecinos, 517 hab., 1 parr., 1 pósito. Sit. en el camino real de Madrid, cerca del Tormes; confina con los despoblados de Cascajosa, Hortelanos, Velasco-Muñoz, la Cruz y la puebla de Escalonilla. Produce granos legumbres, pastos y ganados. Dista 3 leguas de la capital. Contribucion 7,880 rs. 6 mrs.

ALDEA SAZ, Barrio R. de Esp., prov. y partido de Segovia, Sexmo de Posaderas (*V. Cuesta, la*).

ALDEAS DE MEDINA, Jurisd. de Esp., prov. de Burgos, part. de Castilla la Vieja, en Burgos. Son 14, sujetas todas al A. O. de Medina, cuyos vecindarios se hallarán en sus respectivos artículos. Estan sit. entre los rios Torme y Traba; confinando por N. con la merind. de Montija, por O. con la de Villarcayo, por S. con la de Valdivielso, y por E. con los Aforados de Moneo. Contrib. todas ellas 4,109 rs. 12 mrs. Derec. enag. 2,387 rs. 22 mrs.

ALDEA SECA, L. R. de España, prov., obisp. y part. de Avila, Sexmo da Aceral. A. P., 65 vecinos, 243 hab., 1 pósito. Sit. á dist. de 8 leguas de la capital; conf. con los pueb. de Palacios Rubios, Vinaderos, Magazos y Villanueva de Aceral. Prod. trigo, ceb., centeno, garr., vino y pastos; paga de contr. 8,607 rs. 5 mrs. (*V. Peñaranda de Bracamonte*). La estension de su termino es de 2,226 fanegas de tierras cultivadas y 40 de incultas; de las cultivadas 386 de primera suerte destinadas á trigo y cebada, 639 de segunda á trigo y garr., y 1,191 de tercera á cent.; fertilidad general 3 por 1; tierras incultivables 40, que se siembran cada año 1,113, que descansan un año 1,113; empleadas en granos 2,226, en viñas 400, en pastos naturales 400, en artificiales 6; tierras concejiles 40, cultivadas por arrendadores 2,226; de mayorazgos cultivadas 1,642, de capellanías cultivadas 384, de comunidades religiosas cultivadas 200. Es pueblo escaso de agua.

ALDEA SECA DE ALBA, L. S. de España, prov., part. y obisp. de Salamanca, cuarto de Cantalberque. A. P., 45 vecinos, 212 hab., 1 parr., 1 pósito. Situado al pie de la cuesta de Hijosa; confina con los pueblos de Turra, Matarralla, Casillas y Alba de Tormes, cuyos productos son iguales ó semejantes á los de este. Dista 5 leguas de la capital. Contr. 1,906 rs. 17 mrs.

ALDEA SECA DE ARMUÑA, L. R. de España, prov., obisp. y part. de Salamanca, cuarto de Armuña. A. P., 34 vecinos, 100 hab., 1 parr. Sit. en una llanura hermosa en la calzada de Zamora á 1½ legua de la cap. al S., y á ½ de legua del arroyo de la Encina. Produce granos, legumbres, frutas, pastos y ganados; conf. con los pueblos de

Mozodiel de Sanchinigo, Aceña del Canto, Villares de la Reyna y Monterrubio de Armuña. Contr. 2,430 rs. 28 mrs.

ALDEA SECA DE LA FRONTERA, V. S. de Esp., prov. y obisp. de Salamanca, Exenta de jurisdiccion; 73 vec., 292 hab., 1 parr. Sit. á 7 leg. de la cap. en los confines de esta prov. y los de Avila, en el camino que conduce desde Palacios-Rubios á Alba de Tormes, cerca de uno de los principales nacimientos del rio Guareña; confina con Peñaranda de Bracamonte, Paradiñas, Zorita de la Frontera y Aldea-Yuste. Produce granos, legum., pastos y gan. Contr. 3,458 rs. 13 mrs. Derec. enag. 627 rs 9 mrs.

ALDEA SOÑA, L. S. de Esp., prov. de Burgos, tierra y jurisdic. de Fuentidueña. A. P., 43 vec., 138 habitantes, 1 parroquia, 1 pósito. Dista 18½ leguas de la capital. Contr. 1,842 rs. 26 mrs. Derec. enag. 202 rs. 12 mrs.

ALDEA TEJADA, L. R. de Esp., prov., partido y obispado de Salamanca, cuarto de Peña del Rey. A. P., 41 vec., 147 hab., 1 parr., 1 pósito. Situado en la carretera que conduce de Salamanca á Mérida, á ¾ de legua de Salamanca, en cuyo intermedio se pasa por puente el rio Tormes, y á ½ de la alquería de Meson y Sancho Viejo. Contr. 2,051 rs. 31 mrs.

ALDEA VIEJA, L. R. de Esp., prov., obisp. y part. de Segovia, Sexmo de Posaderas. A. P., 140 vecinos, 452 hab., 1 parr., 1 pósito, mediano caserío *(Véase Etreros)*. Situado en la carretera que conduce desde Avila á Segovia, entre el rio Cardeña y el Voltoya, sobre el cual tiene un buen puente de piedra; confina con Blascoéles y Villaeastin, de iguales ó semejantes productos, que son: buenas aguas, leña, algunos gran. y bastante ganado lanar. Entre este pueblo y el de Mediana hay un buen pinar que se estiende á ½ legua. Dista 7 de la capital, y desde Avila hay 6½ horas de marcha milit., en cuyo intermedio se encuentran la Montarácia de Aldea el Gordo, la de Tabladillo y el referido Bascoéles. Contr. 12,537 rs. 18 mrs.

ALDEA VIEJA, L. S. de España, prov., partido y obisp. de Salamanca, cuarto de abajo en la jurisd. de Salvatierra de Tormes. A. P., 79 vecinos, 307 hab., 1 parr. Situado cerca del rio Tormes, en las inmed. de Salvatierra; confina con los molinos de la Barbilla, y con los pueblos de Campillo, Cabezuela y Pizarral. Produce granos, legumbres, pastos y ganados. Dista 8 leguas de la capital. Contr. 2,473 rs. 2 mrs.

ALDEA VIEJA, Alq. R. de Esp., prov.° partido y obisp. de Salamanca, cuarto de Baños, 3 vec., 14 hab. Sit. en los confines del Campo de Yeltes, lindando con los pueblos de Boadilla, Muñoz y Fuente de San Estevan. Produce granos, legumbres, pastos y ganados. Dista 10 leguas de la cap. Contr. 214 rs. 30 mrs.

ALDEA-YUSTE, Desp. R. de España, prov., obisp. y part. de Salamanca, cuarto de Val de Villoria. Sit. á 7 leguas de la cap., conf. con los pueblos del Campo, Villar de Gallimazos, Aldea seca y Zorita de la Frontera. Produce granos, legumbres, pastos y ganados. Contr. 189 rs. 26 mrs.

ALDEHUELA, L. R. de España, prov. de Aragon, part. y obisp. de Teruel. A. P., 100 vecinos, 466 hab., 1 parr., 1 pósito. Sit. sobre una colina y cerca de un pequeño arroyo, formado de las fuentes que allí nacen; conf. con términos de Teruel, caserío de Villa Espesa, Castralbo, la Puebla de Valverde y los Formiches alto y bajo. Produce 7,000 fanegas de trigo y centeno, 500 de cebada y avena, 3,000 cabezas de ganado lanar, 1,300 corderos de cria y 450 arrobas de lana. Dista 2 leguas de Teruel. Contr. 8,501 rs. 18 mrs.

ALDEHUELA (vulgo, ALDIHUELA), Desp. de España, prov. de Segovia, Sexmo de la Mata, partido de Cuellar, agregado á Fresneda. Sit. á orilla del rio Duratou; confina con Fresneda, Sotillo, Alameda y Bellosillo. Sus productos son los mismos que los de su principal.

ALDEHUELA, Alq. S. de Esp., prov. de Salamanca, partido de Ledesma, Roda de Campo.

ALDEHUELA, Ald. S. de Esp., prov. de Estremadura, part. de Cáceres, obisp. de Coria, jurisdiccion de Galistéo. A. P., 48 vec., 165 hab., 1 parr., 1 pósito. Situada á la márgen N. del rio Gértes, en el camino que conduce desde Badajoz y Caceres á los puertos de Baños y Lagunilla. Su terreno es de sembradura y dehesas de pastos. Dista 23 leguas N. E. de la capital, 5 de Coria y 1 de Galistéo.

ALDEHUELA (LA), L. S. de España, prov., obisp. y partido de Avila, Sexmo de lo Llano. A. P., 100 vecinos, 416 hab., 1 pósito, 1 parr. Dista 3½ leguas de la cap.

Tiene por barrios al Hito, las Navas, el Reoyo, los Rubios, Solana del Carrascal y Solanilla. Sit. en la carretera que conduce de Avila á Plasencia, a 1 legua de Santiago del Collado y a ½ del lugar de Santa Maria de los Caballeros, en cuyo último intermedio se vadea el rio Caballeros. Contribuye 4,283 rs. 2 mrs.

ALDEHUELA (LA), Desp. S. de Esp., prov. de Salamanca, partido de Miranda, cuartn de lo Llano. Sit á 13 legnas de Salamanca, cerca del rio Francia; conf. con los pueblos de Monforte, Magarraz, la Alberca y despoblado de Penamojados. Produce leña, pastos, ganados y pocos granos.

ALDEHUELA Y MATILLA, Desp. de Esp., prov. y partido de Avila, Sexmo de Orbita, á 10 leg. de la cap. Contr. 1no rs.

ALDEHUELA DE AZAVA (LA), Desp. R. de Esp., prov. de Salamanca, part. de Ciudad-Rodrigo, campo de Argañan. Sit. en la márgen izquierda del rio de su nombre; conf. con los pueblos de Espeja, Aldea Nueva, Carpio y despoblado de Gallirazo. Produce granos y se crian ganados. Dist. 3 leguas de la cabeza de partido.

ALDEHUELA DE CALTAÑAZOR, Barrio de Esp., prov. de Soria, partido de Caltañazor; es barrio de esta villa y anejo suyo, con 16 vec. y 68 hab. Sit. á la márg. derecha del rio Avinn; confina por S O. con Caltañaznr, por E. con la Cnenta, por N. con Muriel de la Fnente y por O. con la Torre. Sus productos son los mismos que los de la matriz. Contr. 522 rs. Derce. enag. 125 rs. 32 mrs.

ALDEHUELA DE CUELLAR, L. S. de Esp., prov., partido y obisp. de Segovia. A. P., 15 vec., 56 hab., 1 parr. Situado á 9 leg. de la capital, a orilla del rio Cerquilla; conf. con los pueb. de Adrados, Perosilla, Mongrado, Frumales y Hesa Mayor. Produce granos, legumbres, pastos y ganados. Dista 9 leguas de la capital. Contr. 762 rs. 12 mrs. Derec. enag. 87 rs. 33 mrs.

ALDEHUELA DE FLORES DE AVILA, Alq. R. de Esp., prov. y part. de Salamanca, cuarto de Val de Villoria; 6 vec., 25 hab. Sit. en los limites de esta prov. y la de Avila, en terr. mont.; conf. con los pueb. de Palacios Rubios, Poveda, Zorita, de la Frontera y Regama; á su inmediacion está el convento de trinitarios calzados de Virtndes. Dist. 8 leg. de la capital y 4 de Alba de Tormes. Contr. 284 rs. 21 mrs.

ALDEHUELA DE LIESTOS, L. S. de Esp., prov. de Aragon, part. de Calatayud, obisp. de Tarazona. A. O., 39 vecinos, 153 hab., 1 parr., 1 pósito. Sit. en nn valle de los confines de Aragon y tierra de Molina. Todo el terr. es de secano y escaso de granos, pero poblado de carrascas, y útil para la cria de ganado de cerda, lan. y cabrio. Conf. con Cimballa, Cndel, Torralba y Tortuera. Dist. 5 ; legnas de Ateca, 18 de la capital y 6 de la cabeza de partido. Contribuye 2,684 rs. 26 mrs.

ALDEHUELA DE PERIAÑEZ (LA), L. R. de Esp., prov. y part. de Soria, Sexmo de San Jnan, obisp. de Osma. A. P., 37 vec., 169 hab., 1 parroquia qua tiene por aneja la de la Torre, 1 pósito. Sit. al O. y en las vertientes de la sierra dal Almuerzo; cielo alegre y terr. feraz. Conf. por N. con Canos, por E. con Arancon, por S. con Tozalmoro y Mazalvete, y por O. con Fontecha. Produce trigo y se cria ganado lanar chnrro (*V. Fuen Sauco*). Dist. 13 leguas de la capital. Contr. 396 rs. 10 mrs.

ALDEHUELA DE TOBED, L. R. de Esp., prov. de Aragon, part. da Calatayud, obispado de Tarazona. A. P., 13 vecinos, 79 hab., 1 parr., 1 pósito. Sit. en la falda oriental de la sierra de Vicor. Térm. corto y áspero que produce poco grano, pero aprovechando las aguas de sus valles se han aplicado al plantio de olivos y cria de gan. lan. Conf. con Santa Cruz, Viver de Vicor y Tobed. Dist. 4 leg. de la cabeza de part. y 13 de la capital. Contr. 894 rs. 32 mrs.

ALDEHUELA DE YELTES (LA), L. R. de Esp., prov. de Salamanca, partido y obisp. de Ciudad-Rodrigo, campo de Yeltes. A. P., 89 vec., 335 hab., 1 parr. Sit. en una llanura algo pantanosa, y á su inmediacion hay nna fuente de agua dulce que forma un pequeño arroyo qne va á desaguar en el rio Yeltes, el cual esta á corta distancia y que sin embargo de no ser mny caudaloso, es dificil de vadear á poco que llueve. Sus orillas estan llenas de espinos y otras plantas que embarazan el paso, á no ser por los vados conocidos; su suelo es de cascajo, y no tiene pnente alguno en estas inmediaciones. Produce trigo, cebada y alguna algarroba. Dista 5 leguas de la cabeza de partido. Contr. 3,472 rs. 27 mrs. con sus agregados.

ALDEHUELA DEL CODONAL, L. S. de Esp., prov., part. y obisp. de Salamanca,

Sexmo de Posaderas. A. P., 56 vecinos, 211 habitantes, 1 parr., 1 pósito. Dist. 6 leg. de la capital. Contr. 1,174 rs. 3 mrs.

ALDEHUELA DEL MONCAYO, Ald. R. de Esp., prov. de Soria, part. de Agreda, obisp. de Tarazona. A. P., 32 vecinos, 112 habitantes, 1 parroquia. Sit. al pie del Moncayo que es una montaña muy elevada y áspera; el pueblo está en hondo muy abundante de ricas aguas y tan frias en el rigor del estio que parecen heladas. Produce mucha bellota y chordones, que es una especie de fresa silvestre, trigo malo, buenos garbanzos y alubias, avena y ceb. Los habitantes que no se dedican á la agricultura lo hacen al pastoréo. Contribuye con Agreda.

ALDEHUELA DEL PEDREGAL, Ald. R. de Esp., prov. de Guadalajara, tierra de Molina. A. P., 5 vecinos, 20 habitantes, 1 parr. aneja de Chera. Sit. en un barranco que confina con Chera y Tordelpalo. Produce montes de encina y marojos, buenos pastos, ganado lanar estante de buena calidad, trigo, ceb., avena, garb., guisantes, yeros y alguna hort. (*V. Chera*). Dista 13 leg. de la cabeza de partido y 2 de Molina.

ALDEHUELA DEL RINCON, L. R. de Esp., prov. y partido de Soria, Sexmo de Tera, obisp. de Osma. A. P., 32 vecinos, 126 hab., 1 parr. aneja de Sotillo de Valdeavellano. Sit. entre los montes de Oca cerca del Duero; conf. por N. con Sotillo, por E. con Rollamienta, por S. con el Villar, y por O. con el Royo (*V. Osma, obisp.*). Dista 4 leguas de la capital. Contr. 427 rs. 6 mrs.

ALDEHUELA DEL RUBIO, Granja R. de España, provincia y obispado de Soria, Sexmo de Lubia. A. P.

ALDEHUELA DE LA BOVEDA, L. R. de Esp., provincia y obisp. de Salamanca, cuarto de Baños; 53 vec., 219 hab., 1 parr. Situado al pie de una cuesta cerca de San Muñoz; confina con Bóveda y Boadilla; de iguales ó semejantes productos que son trigo, cebada y alguna algar. A ¼ de legua da dist. pasa el rio Matilla y esta inmed. su confl. con el rio de la Maza. Dist. 7 leg. de la capital, y desde Martin del Rio hay 6 horas de marcha militar pasando por el espresado Boadilla. Contr. 673 rs. 12 mrs.

ALDEHUELA DE LA HUELGA (LA), Desp. de Esp., prov. y part. de Salamanca, cuarto de Baños; 2 vec., 9 hab. Sit. á 3 leg. de la capital. Contribuye 171 rs. 32 mrs.

ALDEHUELA DE LOS GUZMANES, Desp. R. de Esp., prov. y part. de Salamanca, cuarto de Val de Villoria; 2 vec., 7 hab. Es anejo de Cabrerizos, que está sit. á su derecha. Hay un bosque y prado donde pasta el gan. de labor de Salamanca, y produce trigo, cebada, garr. y garbanzos. Es un sitio de recreo donde van á esparcirse los hab. de Salamanca. Dista ¾ de legua de la capital. Contr. 6,000 rs.

ALDEHUELAS, L. S. de Esp., prov. y obisp. de Salamanca, Roda del Campo. A. P., 1 vecino, 5 hab. Pertenece al condado de Ledesma (*V. este art.*). Esta en un llano bastante alto, compuesto de peñascales, que principian desde el alveo del rio Tormes, el cual corre al O. de la poblacion. Produce lena, bellota, centeno y pastos. Ind. 1 haceña llamada el Moguéte que está sobre el Tormes. Dist. 6 leg. de la capital y un tiro de bala N. de Ledesma, junto al arrabal llamado de los Mesones ó del Puente. Contr. 4,455 rs. 22 mrs.

ALDEHUELAS (LAS), L. S. de Esp., prov. de Soria, part. de Yanguas, obisp. de Calahorra. A. P., 206 vecinos, 914 hab. comprendidos tambien los de las aldeas de Villartozo, Yerquizas, Vizmanos, Valoria, Lebrado y Campoz. Parroquia filial de Yanguas. Sit. en los confines de la sierra de Alba, que es donde nace el rio Cidacos, al cual se unen todos los que se forman en esta jurisd., y pasa por Yanguas, Enciso, Arnedillo, Arnedo y Calahorra, donde se une con el Ebro. La sierra de Alba divide á todos estos pueblos de la tierra de Soria, por cuyo lado vierten todas las aguas al Duero hácia el S. Produce ganado lanar fino y churro, trigo, centeno, cebada, avena, semillas, patatas y verduras para el consumo del pais. Dist. 9 leguas de la capital. Contr. con Yanguas.

ALDEHUELAS (LAS), L. R. de España, prov., obisp. y partido de Segovia, tierra de Sepúlveda. A. P., 30 vecinos, 129 hab., 1 parroquia aneja de Hinojosas (*Véase*). Los pueblos confinantes son Carrascal, Urueña, Valsamos y Navares de Ayuso. Dist. 9 leg. de la cap. Contr. 947 rs. 2 mrs.

ALDEIXE, V. S. de Esp., prov. de Granada, part. y obisp. de Guadix. A. O., 380 vec, 1,450 hab. incl. 3 cortijos de su jurisd., 1 parr., 1 pósito. El nombre de esta villa es de origen arabigo. Sit. al oriente del

rio de los Molinos, al pie de la Sierra Nevada con quien linda por el S. Por E. y O. a rodean varios montes, y está descubierta por el N. Produce trigo, cebada, centeno, maiz, habichuelas y garb. Ind., alpargateria. Este pueblo, con los de Alquife, Dolar, Ferreyra, Calahorra, Jerez, Hueneja y Lanteyra, forman el marquesado del Zenet, cuya capital es Calahorra. Dist. 13 leg. de la cap. y 3½ de camino militar de Guadix por Calahorra, Alcudia y Esfiliana, de donde dist. ½ cuarto de leg. Contr. 15,323 rs. 12 mrs. Derec. enag. 4,192 rs. 23 mrs.

ALDEMUNDE (Sta. Maria de), Felig. R. de Esp., en Galicia, prov. de la Coruña, jurisd. de Bergantiños. J. O., 23 vecinos, 95 hab., 1 parr. Conf. esta felig. con térm. de las de Sofan, Artes, Andoyo y Montemayor, en cuyo art. puede formarse idea de su situacion y productos, pues son los mismos. Contr. 514 rs.

ALDEÓN SANCHO, L. R. de España, provincia, obispado y partido de Segovia, tierra de Sepúlveda. A. P., 55 vecinos, 180 habitantes, 1 parroquia. Dista 7 leg. de la capital. Contr. 2,435 rs. 18 mrs.

ALDEONTE, L. R. de España, prov., obispado y partido de Segovia, tierra de Sepúlveda. A. P., 30 vecinos, 119 habitantes, 1 parr. Su situacion y productos se hallaran en el art. Navares de en medio. Dist. 11 leg. de la capital, y esta a la derecha del camino que desde Aranda conduce á Buitrago; confina con Encinas, Caravias y Grajera. Contr. 500 rs. 16 mrs.

ALDIGE (San Pedro de), Felig. Ecl. de España, en Galicia, prov. y obisp. de Mondoñedo, jurisd. de Costas de Monte. J. O., 25 vec., 116 hab., 1 parr. aneja de la de Varoncelle. Contr. 592 rs. 26 mrs.

ALDOSENDE (Santiago de), Felig. de España, en Galicia, provincia de Lugo, jurisdiccion de Taboada. A. O., 25 vecinos, 125 habitantes, 1 parroquia compuesta de las aldeas Loseiros, Gondar, Culado, Bidul, Rejemonde y Vilar (*Véase*), Paradela, San Vicente y Mooforte, de donde dista 3 hor. N. O. Contr. 174 rs. 22 mrs. Derec. enag. 62 rs. 16 mrs.

ALDOVER, V. R. de España, provincia de Cataluña, corregim. y obisp. de Tortosa. A. O., 119 vecinos, 524 hab., 1 parroquia. El nombre de esta villa es de orig. arab., y esta situada en terreno llano, á orillas del rio Ebro. Produce trigo, vino, aceite y algarrobas. Dista 41½ hor. de Barcelona y 1½ de Tortosa. Contr. 6,014 rs. 31 mrs.

ALDOVERA, Desp. Ord. de Esp., prov. de Madrid. Sit. cerca de la márg. izq. del Tajo; confina con el monte de la Bugeda, los pueblos de Vallaga y Albalate, y el santuario de Ntra. Sra. de la Oliva.

ALDUESO, SU VENTA Y SOTO, L. R. de España, provincia de Palencia, part. de Reynosa, obisp. de Santander; 16 vec., 70 hab., 1 parr. Sit. en la hermandad de Reynosa, con quien conf. por O. á distancia de ½ legua, cerca de la márgen izqoierda del Ebro, intermediando la carretera real; por N. confina con Fucote Pinilla, por E. con Requejo, y por S. con Bolmir, que está del otro lado del rio. Sus productos son los que estan indicados en el artículo Reyoosa. Contr. 943 rs. 6 mrs.

ALDUIDES, Nomb. de dos montes muy elevados que dividen a España de Francia por Navarra, y se desprenden de la cordill. del Pirinéo, que está al N. E. da Valcarlos, villa de la meriodad de Sangüesa, y sigue a por el O. hasta el valle de Baztan. Nace en ellos una pequeña regata que se dirige por este último valle. Estan poblados de árboles y abundante yerba para ganado lanar. En la antigüedad pertenecia a los franceses vascongados, y a España desde la conquista de Navarra la alta. Latitud 43° 6′ 9″.

ALDUNATE, L. de Esp., en Navarra, del valle de Urraul bajo, del primer partido de la merindad de Sangüesa, arciprestazgo de Ibargoiti, obisp. de Pamplona; 8 casas, 6 hab., Dip. y Reg., 1 parr. Esta sit. entra dos montes; el qoe tiene al O. es bastante elevado, y coofina coo términos de la villa de Aibar y lugar de Izco; por S. con Nardues. En el pueb. hay una fuente de piedra picada, y de ella se proveen los vecinos, por ser la noica en todo su término. La cosecha se reduce á trigo, cebada y vino.

ALDURFE (San Pedro de), Felig. Ecl. de España, en Galicia, proviocia y obisp. de Mondoñedo, jurisdiccion de Rio Torto. J. O., 34 vecinos, 168 hab., 1 parroquia unida á la de Ferreirabella. Sit. en terreno llano, aunque montañoso (*V. Orréa*). Produce maiz, centeno, patatas y algunas frutas. Contr. 635 rs 1 mr.

ALEA, L. de España, prov. de Asturias, coocejo de Rivadesella, parroquia de Leces (*V. este art.*).

ALEAS, V. S. de España, en Castilla la

Nueva, prov. de Guadalajara y de su part. A. O., 24 vecinos, 113 hab., 1 parroquia, 1 pósito. Dista 5 leg. de la cap. Sit. al pie de la sierra de Ocejon, terr. áspero y cercado de montes. A corta distancia corre el rio Sonbel. Produce granos, tiene algunos ganados; tambien hay una cantera de alabastro. Contr. 482 rs. 12 mrs.

ALECHA, L. de Esp., valle de Minoria, provincia de Alava, obisp. de Calahorra y la Calzada; 16 vecinos, 120 hab. A. O. comun á todo el valle, 1 parroquia. Sit. en el valle, y confina por N. con Adana, mediante la sierra de Urbasa, por S. con Maestu, por E. con Cicujano y por O. con Virgala menor. Produce granos de todas clases, y ganado lanar, vacuno y cabrío. Tiene 1 herrería, 1 mnl. harin. y 1 fuente.

ALEDO (Anco), V. Ord. de Esp., prov. y partido de Murcia, obisp. de Cartagena. A. O., 500 vecinos, 2,327 hab., 1 parroquia aneja de Totana. Sit. sobre una escarpada sierra; tiene un antiguo castillo, obra de moros (*V. Totana*) con quien conf. por S.; por E. con Lebrilla, por N. E. con Alhama y por O. con el santuario de Ntra. Señora de la Salud. Dista 1 legua N. de Totana, 9 de la cap., 41 de Granada, 72 de Madrid y 3 de camino militar de Lorca, que va por la descendencia occidental de la sierra de Jercia, y corta á la $\frac{1}{2}$ legua de Aledo el camino de Carabaca á Totana. En el intermedio se encuentran los pueb. de Chichar y el Pozuelo. Desde Aledo á Alhama hay 3 leguas de camino militar, en cuyo intermedio se encuentra la Santa, la Rambla de la Santa y la de las Cuevas; malísimo camino. Contr. 4,899 rs. 8 mrs.

ALEDO, L. de Esp., prov. de Asturias, conc. de Cangas de Onis; 16 vec., 63 hab., parr. de Abamia (Sta. Eulalia de) (*Véase*).

ALEGE, L. E. de España, prov. y part. de Leon, arzobispado de Santiago, concejo del Ventanillo. A. O., 45 vec., 153 hab., 1 parr. Dista 10 leg. de la capital. Contr. 587 rs. 32 mrs. Derec. enag. 79 rs. 32 mrs.

ALEGRETE, V. R. de Portugal, prov. de Alentejo, com. de Portalegre; 1 parr., 261 vec., casa de miser., 4 ermitas, J. O.; tiene voto en córtes y asiento en el banco 10. Sit. á 2 leg. S. E. de la ciudad de Portalegre, otras tantas N. de la villa de Arronches, y 1 de la raya de Castilla, en una apacible y vistosa altura, que por N. esta cercada de varios montes. Bañala por E. un grande arroyo, que teniendo su orígen en la sierra de San Mamed, se junta luego al Cuya, y ambos bajan al Guadiana. Su término abunda en escelente vino, buen aceite, muchas frutas, hortaliza, ganados, caza, y en las faldas de las sierras tiene muy buenos sotos.

ALEGRIA, V. R. de España, prov. de Guipúzcoa, union de Aitzpurúa. A. O.; tiene voto en las juntas generales y particulares de la prov. por su procurador que nombra el conc., y es su asiento al núm. 52; tiene tambien 897 hab., 1 parr. y 3 ermi. Sit. en una llanura de corta estension, al pie del elevado monte de Aldava, á los 14° 23' de long., y 43° 10' de lat. en la ribera del rio Oria, á 1 leg. de Tolosa y cam. de postas de Madrid a Francia. La poblacion se reduce á una calle enlosada con 75 casas y 20 caseríos dispersos. Su término es de 3 leguas de circunferencia. La cosecha de frutos se reduce á unas 900 fan. de trigo, 600 de maiz, y coge cent., avena, alholva, lino y vino en abundancia; pero se vende á bajo precio, mucha manzana de la que hacen sidra. Los pastos del monte son comunes con otros pueblos. Tambien hay una ferrería mayor con su martinete y un molino harinero en el rio Oria, al cual se le incorpora aqui el de Amizqueta, con otros arroyos, donde se crian truchas, angnilas, barbos, bermejas y otros peces.

ALEGRIA (Tulonium), V. S. de Esp., prov. de Alava, hermandad de Iruraiz, obisp. de Calahorra. En esta herm. habia 5 jurisdicciones ordinarias para toda ella por sus respectivos señ., y se compone de 5 villas y 14 lugares; 120 vec., 586 hab., 1 parr., 1 conv. de monjas. Situada en una hermosa llanura al E., á 2 leg. de Vitoria y á 1$\frac{1}{2}$ al O. de Salvatierra, y se llama Alegría de Alava para distinguirla de la que con el mismo nombre hay en la prov. de Guipúzcoa. La cosecha consiste en 9,876 fanegas de todos granos.

ALEJAR, V. R. de Esp., en Cataluña, corregimiento de Montblanc, obispado de Tarragona. A. O., 186 vecinos, 953 hab., 1 parr. Produce trigo, legumbres, vino, aceite y avellana. Ind. aguardiente. Sit. en terreno barrancoso; conf. por el E. con la Selva, por el S. con Mas pujols, por O. con las Borjas y por el N. con Vilaplana. Dist. 25 hor. de Barcelona, 5 de Montblanc. Contr. 41,213 rs. 28 mrs.

ALELLA, L. R. de Esp., prov. de Cataluña, corregim. de Mataró, obispado de Barcelona. A. O., 250 vec., 1,715 hab., 1 parr. El nomb. de este L. es de orig. aráb. Sit. cerca de la costa del mar, donde tiene un barrio ó arrabal en un terr. de viñas de escelente vino. Produce trigo vino, legum., naranjas y limones. Ind. 1 fabr. de aguardiente, otra de blonda y encajes, 1 molino harinero. Conf. con Montalegre, Taya, Tiana y Cabanías. Dista 3 hor. de Barcelona y $3\frac{1}{2}$ de la cab. de part. Contr. 26,400 rs.

ALEMPARTE (Santa María de), Felig. Abad. de Esp., en Galicia, prov. de Lugo, jurisd. de Camba. J. O., 13 vec., 55 hab., 1 par. (*V. Camba, jurisd.*) Contr. 306 rs. 17 mrs.

ALENQUER, Com. de Portug., prov. de Estremadura. Rodea desde E., por N., hasta la costa O., la de Torres Vedras, siendo su long. como de unas 6 leguas, y su lat, aunque muy desigual, como de unas 5. Su terr. en parte es mont., pues comprende las faldas de Montejunto y de la cadena que une esta sierra con la de Cintra, y en parte contiene muy fértiles valles, como son los de su cap. y los de las villas de Obidos, Caldas de Raiña y Cintra, que son las 4 principales de su distrito, y en cuyos térm. se comprenden 55 parr. y 9,817 fuegos, todos sujetos á 4 jueces de fora, incluso el de su cap. En 1819 tenia 41,506 hab., divididos en 156 parr. y 10,887 fuegos.

ALENQUER, V. R. de Portugal, prov. de Estremadura, cap. de la com. de su nomb.; 5 parr., y una de ellas goza el privilegio de matriz, 760 fuegos, 2,571 hab., casa de miser., hospital, 4 erm., un suntuoso conv. de fr. franc., 1 correg., J. de fora y 4 vereadores; goza de voto en córtes con asiento en el banco 6.° Sit. á $7\frac{1}{2}$ leg. N. E. de Lisboa, y 8 N. O. de Santarém, á los 39° 8′ de lat. y $7\frac{1}{2}$ de long., en terreno elevado, á la falda de la sierra de San Marcos, ramo de la de Montejunto, y á la cabeza de un dilatado valle que se estiende hasta el Tajo, por el cual corren el rio de su nombre y otros varios arroyos que lo riegan y fertilizan, y sobre los cuales tiene 5 puentes de piedra. Se halla esta V. rodeada de muros y con 2 puertas principales. Fuera de los muros hay otro conv. de fr. franc. y un monast. de monjas. Su térm. es abundante de todo género de frut., trigo y vino. Ind. 1 fabr. de papel la mas considerable del reino. Consta de 13 parr., y en ellas 1,831 fuegos. En la de Santa Ana, que dista 1 legua de la V. al O., en una áspera sierra, hay otro conv. de fr. recoletos, y en la de Nuestra Señora de la Encarnacion, distante otra leg. N., en el térm. de Aldea Galega, hay otro conv. de monjas. Dista 30 millas de Lisboa y 32 de Scalabis ó Santarém. Los 2 conv. de franc. de esta V., fundados en la vida de este Santo por la princesa santa Sancha, disputan la primacía á los de Braganza.

ALENQUER, R. de Portugal; nace en las faldas de Montejunto, baña la villa de que toma el nombre, se une en su vega con el de Ota, que tiene igual orig., aunque mas al E. y unidos van á entrar en el Tajo, mas abajo de Vilanova de Raiña, hasta donde, y aun mas arriba, suben los barcos. Tiene este rio buenos puentes en Alenquer y en los dos cam. de Coimbra y Santarém, que le cortan en la vega de Moiñonovo y de Vilanova.

ALENTEJO, prov. de Portugal llamada asi por su sit. al mediodia del Tajo, y la mas estensa de todas las de aquel reino; conf. al E. con Andalucia y la Estremadura española, al S. con el Algarbe, del cual las separan las sierras de Caldeiraon y Monchique y los rios Bascono y Odesa que de ellas descienden; al O. con la comarca de Setubal y con el Océano, y últimamente al N. con la prov. de Beira y la Estremadura portuguesa. En aquella parte en que el Guadiana no sirve de linea divisoria entre esta prov. y los dominios españoles, forman sus lim. el rio Chanza, que baja de ellos, el Taliga y el Valverde que ciñen el part. de Olivenza, el Caya, el Gebora y el Sever, que teniendo su origen en el monte de San Mamed, corren el primero y el segundo á perderse en el Guadiana, y el tercero en el Tajo por entre Montalvan y Valencia de Alcántara. La estension de esta prov. es difícil de averiguar por internarse en ella por una parte la prov. de Estremadura portuguesa, y cortar por otra el Guadiana una faja bastante considerable que deja unida a la del mismo nombre en Esp.; pero tomando un térm. medio entre varias distancias, puede regularse como en 35 leg. de largo y 20 de ancho, que componen una superficie de 700 leg. cuadradas. Goza de clima poco sano

por haber en su campo muchas aguas estancadas. Produce mucho trigo, ceb., vino, limones, naranjas y aceite, y abunda en gan., caza y pesca. Se hallan en esta prov. muchas canteras de mármol blanco, verde y bermejo. Está defendida por diferentes plazas de guerra, siendo la principal la de Elvas, apoyada por el fuerte de la Lippe, inatacable por su sit. y magn. arquit. Su poblacion se compone de 380,480 hab. distribuidos en 4 ciudades, 8 com., 228 parr., y 50,963 fuegos. La corta poblac. de esta prov., comparada con las demas de Portug., prueban lo mal cultivado que se halla su territ. Corresponden á la misma en la costa del Oc., la de Almeyrin, Palma, Pancas y Piñeyro. Provee de reclutas y da alojamiento á los regimientos 5 y 17 de infantería y 3, 5 y 8 de caballería, al 3.º de artillería y á los batallones de cazadores 1 y 4, ademas de los de milicias de Bejá, Ebora, Villaviciosa y Portalegre, y 3 compañías de veteranos; la legion nacional de esta prov. que se compone de 2 brigadas divididas en 305 compañías, cuya fuerza total es de 43,591 hombres que resultan de 60 distritos, cada uno de ellos mandado por un gefe, llamado Capitan mayor. Los únicos terr. de la prov. de Alentejo que merecen alguna consideracion, mas por su fertilidad que por el número de sus hab., son los contornos de Ebora, Portalegre, Elvas, Villaviciosa y Beja, y finalmente el campo de Ourique y algunas vegas en las márg. del rio Sado, y de otros arroyos que entran en él; pero aun en estos distritos el sistema de agricultura es muy desigual, porque divididos entre grandes propietarios y en estensas haciendas, los pocos labradores de los pueb. inmediatos tienen que sujetarse para su subsistencia á un corto jornal, el dia que necesita emplearlos el propietario. El resto de la prov. se halla repartido en aldehuelas ó casas, con nombre de montes, á donde reunidos ó separados 4 ó 5 vec., cultivan con poco lucro las tierras que rodean su habitacion, sin que cuiden de plantar arboles, ni aun de sembrar legum. para su gasto ordinario; porque recelosos de que si mejoran de aspecto sus haciendas escitarian la envidia de sus vec., y ofreciendo aumento de rentas á los dueños del dominio, se verian despojados del terr. que cultivan desde el tiempo de sus mayores, solo cuidan de conservarle sin apariencias de mejora, y se contentan con lo que la tierra les produce y con la cria de algunas aves que venden á los recoberos de la cap. Apesar de esta constitucion y de la flojedad de los naturales del Alentejo, esta prov. es la mas abundante de trigo de todo el reino, y la que en cierto modo contribuye mas á la subsistencia de Lisboa; porque teniendo pocos consumidores, no necesita todo lo que produce para su gasto. No sucede lo mismo con el vino y con el aceite, pues el primero se despacha todo en los térm. de la prov., y no teniendo suficiente del segundo, recibe en años abundantes muchas arrobas de nuestra Andalucia y Estremadura. Otro de los principales prod. del Alentejo, es el gan. de cerda y vac. El primero se alimenta en los grandes montados ó bosques de encina y alcornoque, árboles que suelen alternar en la mas ó menos abundancia de sus frut. Las carnes del Alentejo, aunque no tan sabrosas como las de la Beyra, proveen lo mas del año la plaza de Lisboa, y sus gan. lan., despues de vestir gran parte de la prov., dan para la extraccion como unas 20 á 24,000 arrob., y proveen aquella cap. de los esquisitos quesos que llevan su nombre. Tambien abunda en esta prov. el gan. cabrio cuyo gusto, menos melindroso, sabe hallar pasto en las estensas charnecas de brezo y jara que cubren esta prov. Corren por ella varios rios, como son los que bajan de las sierras de Portalegre, Osa y Monchique, pero el único de consideracion es el Sado, donde se recogen las aguas que bajan de los campos de Beja y Ourique, y que en los meses de verano, no solo escasean, sino que inficionan la prov., porque detenidas y encharcadas llenan la atmósfera de vapores mefíticos, que producen fiebres y calenturas intermitentes. Esta es la razon principal de los males que padecen los vec. del Alentejo, que, unidos á los escesivos calores á que esta espuesto, son en parte causa del poco número y de la escasa fecundidad de sus hab. Los montes principales de esta prov., sin contar las sierras ya dichas, y la parte de la de Monchique, que la divide del Algarve, y cuyas vertientes se estienden hasta el campo de Ourique, son las sierras de Grandola y la de los Algares, ó del Martinete, que empezando 4 leg. al S. del rio Sado, se va á

enlazar con la de Monchique, y la de Portelramo de la de San Luis en nuestra Estremadura, que entrando en Portug. por Moura y Monsaraz, pasando por entre Beja y Ebora, Montemor y Alvito, Setubal y el Tajo, va á terminar en el cabo de Espichel; asi como las de Portalegre, Castello y Davide son continuacion de las de la Estrella, y cortan la prov. de N. á S. por entre Elvas y Villaviciosa, Montemor el viejo y Ebora. Las únicas fabr. de lana de esta provincia son las del Redondo, San Miguel de Machade y Portalegre; las primeras sostenidas por los propios naturales, y la tercera por una compañia de comerciantes de Lisboa. Los paños de una y otra que suelen conocerse con el nombre de Zaragozas, son de muy buena calidad, particularmente los de Portalegre que han tenido mucha fama en otro tiempo. En los conf. de la prov. hacia el Algarve, no lejos de la V. de Odemira, hay 1 fabr. de curtidos, que por hacerse con la segunda corteza del alcornoque, tiene mucha estimacion. La primera, que es el corcho, ofrece materia á otra fábr. de tapones de botellas, establecida en la villa de Melides cerca de Santiago de Cazer. Tambien hay en Estremoz una de loza escelente. Divide-se esta provincia en 8 comarcas, que son Ebora, Elvas, Portalegre, Ouriqua, Villaviciosa, Beja, Crato y Aviz, y dependen en lo civil de la casa de suplicacion de Lisboa, asi como en lo militar de una capitania general, cuya residencia ordinaria es en Elvas, aunque al presente la hace en Villaviciosa, dist. ¼ leg. Sus villas pasan de 100, y sus puertos se reducen á los de Sines y Villanova de Milfontes, que valen poco. Tiene 1 arzobispo que es el de Ebora y 3 obispos que son los de Elvas, Portalegre y Beja, 2 prioratos que son los de Aviz y Crato, y 1 colegiata que es la de Villaviciosa, á cuya cabeza se halla un dean con el distintivo de ob. *in partibus*. La mucha estension de esta prov. y la varia calidad de su suelo, contribuye bastante al diverso carácter de sus habitadores, y los de la parte oriental, que conf. con los dominios españoles, y que se hallan en las faldas de las sierras de Portalegre, Osa y Portel, se asemejan mucho á los de la Beyra; industriosos y activos saben sacar partido de los recursos que les ofrecen sus bosques de encinas, alcornoques y castañas para la cria de sus ganados, y de sus estensos olivares para la fabr. de muy buen aceite y para las preparaciones de sus panos, cuya manufact. les proporciona regulares comodidades que influyen en la buena disposicion de su animo. Por el contrario, los que habitan las partes occidentales de la provincia, cuya constitucion agraria les oprime, y cuyo clima ardiente y enfermizo les hace melancólicos y flojos, viven entregados á tristes meditaciones sobre su suerte y enfermedades. Es rara entre ellos aquella inocente alegria que se observa en las prov. del N., y que modera las incomodidades que esperimenta el viagero que, discurriendo en el bajo Alentejo por aridos arenales y espesas charnecas, carece del agradable recreo que en aquellas provincias recibe su oido á cada paso de las harmoniosas canciones con que sus naturales disminuyen la fatiga de sus labores. Esta triste disposicion no solo hace a los naturales de esta parte del Alentejo poco activos para la labor de sus campos y para el ejercicio de la guerra, sino que tiene mucha influencia en las escasas gracias de su persona, alteradas por algun resto de sangre africana que corre por sus venas, y que no deja de salirles á la cara, aun despues de las diversas mezclas con que se ha mejorado, que no han sido bastantes para que sus índoles hayan podido desmentir su primer origen, del cual es una cualidad recomendable la hospitalidad en que sobresalen los que habitan estas ardientes campiñas, en medio de las cuales no faltan algunas rústicas pero agraciadas harmosuras. Las que habitan las ciudades y villas pequeñas saben realzar las gracias que les ha concedido la naturaleza con los adornos de la moda, sin ofensa de la modestia; y como naturalmente son espirituosas, hacen agradable la sociedad a que se prestan sin melindre. Los hombres que habitan las grandes poblac. son generalmente inclinados á los conocimientos agrarios que tanto contribuyen para las mejoras de sus dilatadas posesiones, y no les falta aplicacion á las letras, que ya no pueden cultivar tan de cerca como cuando la universidad de Ebora les proporcionaba medios faciles de adquirirlas; pero aprovechándose de los varios establecimiantos militares de la prov., y de los reglamentos del ministerio, se desquitan en el servicio

militar de los recursos que les faltan en la carrera literaria.

ALENTISQUE, L. S. de España, prov. de Soria, obisp. de Sigüenza, part. da Almazan. A. P., 70 vec., 255 hab., 1 parr., 1 hosp., 1 pósito. Sit. en la falda que mira á Castilla del Monte, llamado el Puerto, que divide las aguas que van á Calatayud por el Jalon, dirigiéndose al E., y las que por O. se encaminan á Almazan por el Duero. Le circundan los pueb. de Valtueña, Cañamaque y Chercoles, á distancia de 1 leg., de quienes le separa una cordillera de montes que se dirigen al Moncayo. Los otros pueb. inmed. son: Moron, que está a 1 legua, Momblona á ½, Puebla de Eca á 1, Cabanillas á 1, Escobosa á 1 ½, y Taroda á 2; todos muy semejantes en la sit. y prod. Los de este son trign, ceb., av. y toda clase de legum. Dist. 7 leg. de la cap., 3 de la cab. de part., y 8 de Sigüenza. Contr. 2,075 rs. 17 mrs.

ALENTORN, L. S. de España, prov. de Cataluña, corregim. de Cervera, obisp. de Urgel. A. O., 18 vecinos, 77 hab., 1 parr. Sit. á la márg derec. del Segre; conf. con los pueb. de Balilla, Tosal, Vilbes y Chia de Mella. Produce trigo y legumbres. Dista 39 horas de Barcelona, y 9½ de Cervera, 4 de Agramunt y 5 de Balaguer. Contr. 3,109 rs. 14 mrs.

ALEON, Cone. R. de España, prov. y part. de Leon; comprende su jurisdiccion 7 pueb. con A. O. sujeto al corregim. de la cap. Sus veciud., sit. y prod. se hallarán en sus respectivos art. (*Véase*). Contr. 8,965 rs. 14 mrs Derec. enag. 3,409 rs. 23 mrs.

ALER, L. S. de España, prov. de Aragon, part. de Benavarre, obisp. de Lérida. A. O., 25 vec., 238 hab., 1 parr., 1 pósito. Su sit. es mont., y los prod. estan indicados en la cabeza del partido. Dista 1 legua de Benavarre. Contr. 2,68¼ rs. 28 mrs.

ALERRE, L. S. de Esp., prov. de Aragon, partido y obispado de Huesca. A. O., 36 vec., 67 hab., escuela de primeras letras; conf. al N. con el territ. de Chimillas, al E. con el de Huesca, al S. con el de Guerrios, y al O. con el de Figueruelas. Produce 1,000 fan. de trigo, 666 de cent., 600 de ceb., 333 de av., y 7,392 arrob. de vino; 32 de lana de 300 cabezas de gan., mantenidas en sus pastos, que crian 150 corderos, y 300 de ganado cabr., que crian 150 cabritos. Dista 1 leg., N. O. de Huesca, y 10 de Zaragoza. Contr. 2,461 rs. 2 mrs.

ALESANCO, L. R. de Esp., prov. de Burgos, obisp. de Calahorra y la Calzada, part. de Santo Domingo, Junta de Valpierre. A. O., 220 vec., 853 hab., 1 parr. Su sit. y prod. se hallarán en el artículo Najera con quien confina por el E., y en el de Azofra. Está en lo mas llano del valle de Valdecañas, en un terreno fértil, al pie de las sierras de Monte Yuso (*V. Valpierre*). Dist. 14 leg. de la capital. Contr. 8,084 rs. 22 mrs.

ALESON, V. R. de España, prov. de Burgos, part. de Sto. Domingo, obisp. de Calahorra y la Calzada. A. O., 52 vec., 340 hab., 1 parr., 1 pósito. Dist. 16 leg. de la cap. Contr. 3,129 rs. 26 mrs.

ALEVIA, L. R. de Esp., prov. y part. de Santander, valle de Peñamellera. Reg. P., 56 vecinos, 227 hab., 1 parr. Su sit. y prod. se hallarán en el art. del valle con quien contr. Dista 32 leg. de Burgos.

ALEXICO, L. R. de Esp., prov. y part. de Leon, cone. de Modino. A. O., 8 vec., 23 hab., 1 parr. Dista 10 leguas de la cap. Contr. con el concejo.

ALEZA, Desp. R. de España, prov. de Soria, Sexmo de Arciel.

ALFABIA, Sierras de Esp., en la isla de Mallorca. Sit. al N. de la C. de Palma; en ellas hay una hermosa casa de campo que fue habitacion de los reyes moros, y en el dia pertenece á la casa de Dameto, desde la cual se disfruta de una amenísima perspectiva de la llanura y contornos de la ciudad de Palma.

ALFACAR, L. R. de Esp., prov., arz. y part. de Granada. A. P., 368 vec., 1,435 hab., incluso 4 cortijos de su jurisd., 1 parr., 1 pósito. El nombre de este L. es de origen arab. En la sierra de este nombre nace el copioso manant. que surte de agua á 10 parr. de Granada, riega los amenos cármenes del pago de Didanamar, despues de haber dado movimiento á los molinos de pólvora, construidos en la alquería del Farque, arrabal de Granada, parr. de San Luis, y riega ademas las vegas de varios pueblos de la sierra. Produce granos y aceite. Ind. 10 mol. harin. Dista 1 ½ legua N. de la capital, y conf. con Jun, Viznar, Nivar y Pulianas. Contr. 9,190 rs. 27 mrs.

ALFAFAR, L. S. de Esp., prov., part. y arz. de Valencia. A. O., 490 vec., 1,966 hab., 1 parr. Produce trigo, maiz, seda,

frutas, legumbres y hort. Sit. á ½ de hora de la ciudad en su parte baja. Dista 1 legua de Valencia. Contribuye con la capital.

ALFAFARA, L. R. de Esp., en la prov. y arz. de Valencia, partido de San Felipe. A. O., 150 vecinos, 649 hab., 1 parr., 1 pósito. El nomb. de este lugar es de orig. arab. Produce trigo y maiz, vino y aceite, seda, higos y demas frutas y hort. Las mugeres y las niñas se ocupan en hilar para las fabr. de Bocairent. Sit. con esposicion al S. en terr. mont. Su térm. se estiende ½ hor. de E. á O., en los lugares de Agres y Bocairent, y 1½ de N. á S., entre los de Agullent y Alcoy. Dista 5 leguas de Candete, pasando por Bocairent. Contr. 15,421 rs.

ALFAHUIR, L. Ecl. de Esp., prov. de Valencia, partido de San Felipe. A. O., 47 vec., 258 hab., 1 parr., 1 pósito. El nomb. de este L. es de orig. arab. Produce aceite, trigo y otros granos, vino, seda y garr. En su término hay canteras de mármoles negros, unos con manchitas sanguineas y otros con vetas blancas. Dista 12 leg. de Valencia y 4 de San Felipe. Contr. 1,662 rs.

ALFAJARRIN, V. S. de España, prov. de Aragon, partido, corregim. y obisp. de Zaragoza. A. O., 110 vec., 525 hab., 1 parr., 1 cast. El nombre de esta villa es de orígen arab. Sit. á las inmediaciones del r. Gallego; conf. con Perdiguera, Tarlete y la Puebla de Alfinden (*Véase Perdiguera*). Produce trigo, maiz, aceite, vino, legumbres y hort. Dist. 4 leg. de Zaragoza, 1 de la Puebla de Alfinden, y otra de Villafranca de Ebro, en cuyo transito se halla la venta de Nogués. Contr. 492 rs. 6 mrs.

ALFAJES, Cot. Red. de España, prov. de Aragon, partido de Barbastro, obisp. de Lérida. A. O., que lo es el de Benifar. El nombre de este coto es de orig. arab. Dista leguas de Barbastro.

ALFAMBRA, V. Ord. de España, prov. de Aragon, part. y obisp. de Teruel. A. O., 330 vecinos, 1,380 hab., 1 parr., 1 pósito. El nombre de esta villa es de orig. arab. Sit. á 1 leg. S. O. de Orrios, cerca del rio de su nombre, que va á desaguar en el Guadalaviar; conf. con los pueblos de Escorihuela, Peralejos, Celadas y Perales. Produce 10,000 fanegas de trigo, 18,000 de centeno, 4,600 de ceb. y avena, bastantes legum. y frutos de ribera, 7,000 cab. de gan. lanar, 2,500 corderos de cria, algo de vacuno y yeguar, y 1,100 arrob. de lana. Ind., algunos telares de lana y lienzos muy ordinarios. Dista 6 horas de Teruel y 6½ de Mequinenza. Contribuye 19,688 rs. 20 mrs.

ALFAMBRA, El nombre de este rio es de orig. arab. Rio de España, en la prov. de Aragon, partido de Teruel; nace al S. de Gudar, en lo mas alto de la sierra, de dos fuentes que distan ½ leg. una de otra, llamada la una el Cubo de Santa Isabel, en Sollamientos, término de Alipuz; la otra en Prados redondos, término de Alcala de la Selva; corren por distintos rumbos, entre el N. y O., poco mas de 1 legua, y dejando en medio á la montaña en que está sit. Gudar, se unen á su S., formando ya un grande arroyo que baja lamiendo por S. y O. la montaña, en cuya falda está Alipuz; pasa inmediato a Jorcas y Aguilar por el término de Camarillas, cuyo pueblo queda á 1 leg. al E., y por cerca de Galbe. Desde allí, aumentado su caudal con las aguas de varios arroyos, va doblando su curso hacia O., deja á Mezquita y Cañadabellida, cerca de 1 legua al N. y tuerce su curso hácia el S., quedando al O. Perales, y al E. Villalba-alta, Orrios y Escorihuela, donde se le reunen otros arroyos. Despues pasa por la villa de Alfambra que le da el nombre, y luego por los pueblos de Peralejos, Villalba-baja, Cuevas labradas que queda algo mas distante, y Tortajada; y entrando en el término de Teruel, recibe el arroyo de Concud, que nace en Candete, á ½ de legua de la ciudad; desagua en el Guadalaviar.

ALFAMEN ó PARDINA, L. S. de Esp., prov. de Aragon, part., arz. y corregim. de Zaragoza. A. O., 100 vec., 554 hab., 1 parr. El nomb. de este lugar es de orig. arab. Sit. en una gran llanura llamada el Campo de Cariñena, á 1½ leg. de este pueblo; terr. secano. Produce trigo, cent., ceb., avena, escelente vino, aceite, hort. y finisimas yerbas para gan. lan., de que pueden mantenerse mas de 8,000 cab. en las dehesas. Ind., fabr. de vidrio. Dist. 8 leg. de Zaragoza. Contr. 4,027 rs. 8 mrs.

ALFANDEGA-DA-FEE, El nombre de esta V. es de orig. arab. V. R. de Portugal, provincia de Tras-los-montes, comarca de Torremoncorvo; 1 parr., 151 vec., 1 casa de miser., 3 ermitas y 16 fuentes que riegan su term., compuesto de 17 felig. que, con la de la villa, contienen 1,256 fuegos, 1 juez de fora; conserva vestigios de un ant.

castillo, del cual salian 200 hombres de á caballo y de espuelas doradas á defenderla de los árabes, y que por esa razon se le dió el nombre de Alfondega. Situada á 4 leguas N. de la Torre de Moncorvo, y entre los rios Zacarias y Vallariza Su sit. elevada y espuesta á los vientos, la hace de clima mas templado que otras de esta comarca. Produce mucho trigo, aceite y castañas, algun vino, ganado y caza.

ALFANTIGA, L. Ord. de Esp., prov. de Aragon, part. de Barbastro, obispado de Lérida A. O, 60 vecinos, 300 habitantes, 1 parr., 1 pósito. Sit. a las margenes del rio Cinca, en terreno y clima agradable. Produce trigo, orlio, cebada, maiz, vino, aceite, lino, cáñamo, seda, legumbres y frutas. Ind., telares de lienzos comunes (*v. Velver de Cinca*). Dista 4 leguas de Barbastro. Contr. 2,684 rs. 28 mrs.

ALFAQUES, Puerto R. de España, en Catalnña, corregim. y obisp. de Tortosa. A. O.; su vecindario esta incorporado con el de Amposta y asciende a 115. Tiene salinas de agua de mar. La poblacion consiste en la administracion de las salinas, las fabricas, almacen para la sal y habitaciones para los empleados y trabajadores. Este puerto no esta habilitado, pero se embarca la sal de su fabrica.

ALFAR, L. Ecl. de España, provincia de Cataluña, corregim. de Cervera, obisp. de Solsona. A. O., 62 vecinos, 285 hab., 1 parroquia. El nombre de este pueblo es de orig. arab. Situado cerca de la costa del Mediterraneo, entre la rivera de Llabaneras y la de Argentona; conf. con Sabadell, San Vicente de Llabaneras, Cañamas y Malananes. Produce trigo y legumbres. Dist. 21 horas de Barcelona y 4 ½ de Cervera. Contr. 1,273 rs. 20 mrs.

ALFARA, L. S. de España, provincia de Cataluña, corregimiento y obispado de Tortosa. A. O, 89 vecinos, 445 habitantes, 1 parr. El nombre de este lugar es de orig. arab. Sit. en terreno mont.; conf. con los pueblos de Aldovér y santuario de San Bernabé. Produce trigo, vino, aceite y escelentes maderas. Dist. 43 hor. de Barcelona y 3 de Tortosa. Contr. 3,620 rs. 10 mrs.

ALFARA DEL PATRIARCA, L. Ecl. de Espana, prov., arz. y part. de Valencia. A. O., 170 vec., 687 hab., 1 parr., 1 conv. de fr. El nomb. de este L. es de orig. arab. Sit. a 1 ½ leg. N. de Valencia, al estremo de la huerta de dicha ciudad, á un lado del barranco de Carraiget y al E. de la villa de Moncada. Produce trigo, panizo, aceite y hort. Ind., fabrica de agnardiente, tejas y ladrillos. Dist. 1 legua de Valencia y ½ del lugar de Benifarraix. Contr. 12,702 rs.

ALFARA DE TORRES-TORRES, L. S. de Esp., prov., arz. y part. de Valencia. A. O., 115 vecinos, 460 hab., 1 parroquia, 1 pósito. El nomb. de este lugar es de orig. arab. Ind., 2 alfarerías. Su sit. y productos se hallarán en el art. Torres-Torres, Baronia (*Véase*). Contr. 6,935 rs.

ALFARAZ, L. R. de Esp., prov. y obisp. de Zamora, part. de Sayago. A. P., 56 vec., 218 hab., 1 parr., 1 pósito, 1 erm. Situado al mediodia de un cerro, entre dos arroyuelos llamados el uno de las Peñas, hácia el mismo rumbo, y el otro que va por el del N., Arroyo del Prado del Concejo. Confina al E. con términos de Viñuela, al S. con la dehesa del Asmesnal, al O. con la de Torre-mu, y al N. con el pueblo de Escuadro. Su circunferencia esta toda poblada de monte de encina y roble. Produce trigo, centeno, cebada, bellota, garbanzos y pasto para la cria de ganado. Dista 6 ½ leg. de la cap. y ½ de Torre-mu. Contr. 1,983 rs. 25 mrs.

ALFARBE, L. S. de Esp., prov. y arz. de Valencia, partido de Alcira. A. O., 300 vecinos, 1,100 hab., 1 parr. aneja de Llombay, del cual dista ¼ cuarto de hora por el E., 1 pósito. El nomb. de este lugar es de orig. arab., y se halla sit. á la orilla del rio Joanes ó rio Magno. Los montes cercan á ambos pueblos en forma de herradura abierta por el S., y la vega que queda en medio tendrá 4,354 fan. de tierra de huerta, de las cuales pertenecen á Alfarbe 870. Produce 1,200 fan. de trigo, 750 de adaza, 2,000 cantaros de vino, 400 arrob. de aceite, 5,000 de garr., 300 libras de seda, algunas legumbres y mucha alfalfa. En la falda del monte que llaman la *Colayta* hay una mina de plata que no se beneficia, y á corta dist., la cueva de las Maravillas, cuya entrada es á manera de pozo, que tiene de profundidad 2 ½ varas, y penetrando su centro se hallan varias piezas de escultura que forman las agnas que destilan por algunas partes, cuyo color natural es blanco y trasparente. Hasta ahora no se ha podido registrar del todo por sus muchos despeñaderos. Se encuentran en este término,

en la parte de Malá, unas piedras chicas que los naturales llaman Jaciutos, y por lo regular tienen 6 caras, formando una punta á los estremos en forma de dados. Las hay blancas, encarnadas y de color rojo, tan brillantes é iguales que cuantos las ven creen que son labradas y pulidas por algun lapidario. Extramuros de este lugar se ha encontrado una piedra de bastante magnitud, con una inscripcion que denota haber servido de sepulcro á un senador romano Hay mercado todos los martes. Dista 4 leguas de Valencia y 3 de Aleira. Contr. 10,178 rs.

ALFARNATE, Puebla R. de Esp., prov. de Granada, part. de Velez Malaga, obisp. de Malaga. A. P., 757 vecinos, 2,200 hab., inclusos 13 cortijos de su jurisd., 1 parr., 1 pósito. El nombre de esta puebla es de orig. arab. Sit. entre 4 sierras casi al N. de Malaga y de la cabeza de partido, y al occ. de Alcancin, de donde dista 2½ leg. Produce trigo, cebada, garbanzos y lentejas. Ind. telares de paños y cria de ganado lanar y de cerda; conf. con Saucedo, el Trabuco, el Jovo y Alfarnatejo. Dista 2 leguas de Colmenar. Contr. 31,000 rs.

ALFARNATEJO, Puebla R. de Esp., prov. de Granada, part. de Velez Malaga, obisp. de Malaga. A. P., 79 vec., 290 hab. sin los párvulos, pero inclusos 11 cortijos de su jurisdiccion, 1 parroquia, 1 pósito. El nombre de esta puebla es de orig. arab. Sit. al E. de unas sierras; dista 5 leguas N. de la cabeza de partido al N. de Malaga y al O. de Alcancin, 2 de Colmenar y ½ leg. de Alfarnate, de quien fue anejo. Produce trigo, cebada, garbanzos, habas, yeros, escaña, lent., alberjones, aceite y un poco de vino que sirve para hacer aguardiente. Ind. 3 molinos de aceite, 2 harin. y 1 fabr. de aguardiente. Contr. 2,200 rs.

ALFARO, C. R. de Esp., en la Rioja, prov. de Soria, part. de Logroño, corregim. de segunda clase; 1,239 vec., 6,450 hab., 3 conv. de frailes y 2 de monjas, 1 iglesia colegl. que se compone de su abad, 2 dignidades, 4 canónigos, 1 cura coadjutor, 5 raciones, 2 medias raciones y competente número de sacerdotes, 1 pósito, caja de correos. Sit. en los conf. de Navarra, al pie de una colina á orilla del r. Alhama, que riega su campiña abundante de granos, aceite, vino, cáñamo, legumbres y frutas; últimamente se ha abierto una acéquia sacada del r. Ebro, con la cual riegan la tercera parte del territorio. Ind. fabr. de paños bastos, valdeses y sombreros para el uso del pueblo (*V. Villareal de Ebro*). Es patria del jesuita Alonso Ezquerra, autor de varias obras místicas, y de don García Perez de Araciel que lo fue de *un escelente informe sobre el Patronato Real de las Indias, y bulas tocantes á estas regalías.* Dist. 12 leg. de la cab. de part. y 4 de Calahorra; pero desde Cintruenigo hay 4 hor. de marcha milit., en cuyo interm. solo se encuentra Corella. Desde esta ciudad de Alfaro parte un camino militar para Logroño, que sirve para comunicarse la cap. de la provincia de Aragon con las Vascongadas, pasando por Calahorra. Contribuye 51,624 rs. 13 mrs.

ALFARRAS, L. S. de Esp., en el principado de Cataluña, corregim. y obisp. de Lérida. A. O., 69 vec., 276 hab., 1 parr., 1 pósito. El nomb. de este lugar es de orig. arab., y se halla sit. en terr. llano, cerca del rio Noguera Rivagorzana. Conf. por el E. con Algerri, por el S. con Almenar, por O. con Tamarit y por el N. con Andeni. Produce trigo, vino, aceite, legumbres, cañamo y seda. Dist. 37 hor. de Barcelona y 12 de Lérida. Contr. 5,883 rs. 12 mrs.

ALFARRASI, L. S. de Esp., prov. y arz. de Valencia, part de San Felipe. A. O., 1 pósito, 126 vec., 507 hab., 1 parr. Sit. á leg. y ½ de la cab. de part., en la montaña que domina la ciudad; confina con Benisuera, Bellius, Olleria y Ayélo. Produce trigo, maiz, seda, aceite, vino. Dist. 10½ leg. de Valencia y 1½ de S. Felipe. Contr. 3,354 rs.

ALFAS, L. de España, prov. y arz. de Valencia, partido de Denia; 200 vecinos, 927 hab., 1 parr.; tiene un térm. de mucha estension que produce trigo y otros granos, algarrobas, legumbres, pasas, lana, aceite, seda y vino. Es anejo de Polop (*Véase*).

ALFAYATES, V. de Portugal, prov. de la Beyra, comarca de Trancoso; 1 parr. El nombre de esta villa es de orig. arab. 388 hab., J. O., 3 vereadores y procurador del conc. Tiene fuero. Sit. á 11 leg. S. E. de la villa de Trancoso y 6½ S. de la de Almeyda, sobre la raya del reino de Leon, en frente del lugar de Navasfrias, en sitio alto y cercada de muros, con 2 puertas y varias trincheras, dentro de las cuales tiene 1 castillo y fuera una atalaya. Su térm. se compone de 393 fuegos en 3 feligresías,

y abundante de todo género de granos, escelente lino, legumbres y hortaliza.

ALFECHE, L. de España, provincia de Valencia; 40 vecinos, 156 hab. Produce trigo y granos, aceite, algarroba, pasas, higos, almendras, seda y vino. Para su situacion y demas (*V. Lahuár*).

ALFEIZERAON, V. Abad. de Portug., provincia de Estremadura, comarca de Alcobasa; 1 parr., 270 fuegos, 2 ermitas, 1 fuente pública, J. O., 2 vereadores, procurador del conc. y demas oficiales de justicia. Situada 1 leg. O. de la villa de Cella, entre una sierra que le cae al E. y la costa del Océano, en una estensa campiña. Sus tierras se hallan cercadas de lagunas, y en gran parte cubiertas de arena. No obstante, su terr. abunda de granos, y en él se coge algun trigo. Tiene un antiguo castillo con A. M. nombrado por el abad. de Alcobasa. En su término hay varios lugares que se hallan gobernados por las mismas justicias de la villa.

ALFES, L. E. de Esp., prov. de Cataluña, corregim. y obisp. de Lérida. A. O., 68 vecinos, 253 hab., 1 parr., 1 pósito. El nomb. de este lugar es de orig. arab. Sit. en terr. llano y or. izq. del r. Sed; conf. por el E. con Aspa, por el S. con Alcano, por O. con Suine y por el N. con Sudanell. Prod. trigo y aceite. Dista 33 horas de Barcelona y 4 de Lérida. Contr. 4,780 rs. 26 mrs.

ALFILORIO, Barrio de España, prov. de Asturias, conc. de Morcin, parroquia de Piñera (*V. este art.*).

ALFOCEA, V. S. de España, prov. de Aragon, part., corregim. y arz. de Zaragoza. A. O., 20 vec., 96 hab., 1 parr. El nombre de esta villa es de orig. arab. Dista 2 leg. de Zaragoza. Contr. 447 rs. 16 mrs.

ALFONDEGUILLA, L. S. de España, prov. de Valencia, part. de Castellon de la Plana, obisp. de Tortosa. A. O., 107 vec., 446 hab., 1 parr. Sit. en uno de los terrenos mas escabrosos de la prov. Sus hab. son todos inclinados á la agricultura. Produce trigo, aceite, judias, algar. é higos. Dista 7 leg. de la cap. y 4½ de la cab. de partido.

ALFORJA, V. Ecl. de Esp., prov. de Cataluña, corregim. y obisp. de Tarragona. A. O., 404 vec., 1,817 hab., 1 parr., 1 hosp. El nomb. de esta villa es de orig. arab. Está sit. en terr. llano, cercado de sierras, en que hay bastante plantío de viñas. Comprende dentro de su térm. general las villas de Borjas del Campo, con quien conf. por el S., Ruidecols, las Voltas y las Irlas; por E. con Vilaplana, por N. con Musára y por O. con Pradéll. Todos de iguales ó semejantes productos, que se reducen á granos, vino, aceite y avellanas. Industria fabr. de aguardiente. El clima es fresco y sano; tiene pozos de nieve, de que se surten las mas de las villas del campo; se entra en la poblac. por 4 puertas, á cuyo lado se hallan otras tantas fuentes de aguas muy saludables. Tiene por armas un castillo, y por timbre esta letra: *Castrum Alfurgiæ*. Dist. 26 hor. de Barcelona, 5 E. de Tarragona, poco menos del puerto de Salò, 3 de Reus y otras 3 O. del célebre monasterio de Cartujos de Escala Dei. Contr. 40,074 rs. 24 mrs.

ALFORNON, L. S. de España, prov. y arz. de Granada, part. de Torviscon, en las Alpujarras. A. P.; su poblac. y contr. está incorporada en Sorvilan; para su situacion (*V. Contraviesa, sierra*). Produce trigo, cebada y vino. El nombre de este lugar es de orig. arab. Dista 5 leg. N. E. de Motril.

ALFORQUE, L. S. de Esp., en Aragon, partido, corregim. y arz. de Zaragoza. A. O., 90 vec., 400 hab., 1 parroquia. El nombra de este lugar es de orig. arab. Sit. en una pequeña altura á las inmed. del rio Ebro. Conf. con Cinco Olivas, Sastago y Alborge, que tienen iguales circunstancias. Produce por un quinquenio 1,500 arrob. de aceite, 300 cahices de panizo, 150 de trigo, 50 de habas, 20 de judias, 2,000 cantaros de vino, 200 libras de seda, y muchos higos y pasas. Ind. 1 molino harin., otro de aceite y fabr. de alpargatas. Dista 10 leg. de Zaragoza. Contr. 5,593 rs. 10 mrs.

ALFOU, Ald. R. de Esp., prov. de Cataluña, corregim. de Mataró. A. O., 25 vec., 117 hab., 1 parr. Sit. cerca del nacimiento del rio Besos. Confina con Vilamayor, Trentapasos, Car de Deu y Llerona. Produce granos y legumb. Dista 2 y ½ hor. de Mataró.

ALFOZ (Santa Eulalia de), Felig. S. de España, en Galicia, prov. y obisp. de Lugo, jurisdiccion de Triacastela. A. O., 45 vec., 176 hab., 1 parr. que comprende la Aldea Arjeleno, y tiene por aneja la de Santa Maria do Monte. Sit. en el valle de Triacastela, y de iguales productos. (*Véase este artículo*). Contr. 750 rs. Derec. enag. 137 rs. 16 mrs.

ALFOZ DE BRAÑOSERA, Com. de

Esp., prov. de Palencia, part. de Carrion. Es denominacion puramente económica. Contr. 1,722 rs. 11 mrs. Derec. enag. 902 rs. 23 mrs.

ALFOZ DE PAREDES RUBIAS, Com. de Esp., prov. de Palencia, part. de Carrion. Es denominacion puramente económica. Contr. 996 rs. 1 mrs. Derec. enag. 143 rs. 16 mrs.

ALFOZ NUEVO DE AGUILAR, Comarca de Esp., prov. de Palencia, part. de Carrion. Es denominacion puramente económica. Contr. 6,337 rs. 2 mrs. Derec. enag. 972 rs. 27 mrs.

ALFOZ VIEJO DE AGUILAR, Com. de Esp., prov. de Palencia, part. de Carrion. Es denominacion puramente económica. Contr. 2,318 rs. 26 mrs. Derec. enag. 351 rs. 8 mrs.

ALFRANCA, Cot. Red. de Esp., prov. de Aragon, part. de Zaragoza. Es de Real. con A. P.

ALGABA (LA) (BALAILI), V. S. de Esp., prov. y arz. de Sevilla, part. de San Lucar la Mayor. A. O.; 688 vecinos, 2,619 hab., inclusos los cortijos de su jurisdiccion, 1 parr., 1 conv. de franc. extram. de la V. á la parte del N.; 2 erm., 1 pósito. El nomb. de esta V. es de orig. arab., y hay en ella varias inscrip. y otras ant. rom. Se halla sit. al N. de Sevilla, entre el Guadalquivir, y arroyo de Huerba; en medio de la poblac. hay una torre ó atalaya ant. con puertas de yerro y de construccion muy fuerte. Su nombre ant. era Aljava, y en tiempo de los romanos fue un ameno jardin de Italica. Produce su vega trigo ceb., maiz, yeros, habas y garb. Es terr. muy fértil cuando no hay inundaciones que son muy frecuentes por la falta de obras necesarias en aquel precioso rio. Ind., labrar palmas que compran en los pueb. inmed. para hacer espuertas, cenachos y aventadores que llevan á vender á Sevilla. Dist. 1 leg. de la cap. Contr. con Alcala del Rio.

ALGADEFE, V. S. de Esp., prov. de Leon, Exenta. Abad. de San Pedro de Eslonza. A. O., 200 vecinos, 618 habitantes, 1 parr., 1 erm., 1 pósito. Sit. en terreno llano y barroso, $\frac{1}{2}$ leg. distante del rio Esla; conf. con Rivera del Grajal, Villamandos, Laguna, Villarabines y Villahornate que está del otro lado del rio. Produce granos y vino. Los naturales se ocupan en la agricultura y en comerciar con sus trigos y vinos en los mercados de la Bañeza y otros pueblos. Dista $6\frac{1}{2}$ leg. de la capital, y $1\frac{1}{2}$ de Valencia de don Juan. Contribuye 7,884 rs. 21 mrs. Derec. enag. 2,158 rs. 27 mrs.

ALGAIDA, El nomb. de esta V. es de orig. arab. V. R. de España, en la isla de Mallorca y de su obisp. A. O., 608 vecinos, 2,700 hab., 1 parr. matriz que tiene 2 filiales, 1 erm. con 6 ermitaños, 1 col. con cátedra de latinidad por cuenta del ayuntamiento da Palma. Sit. en la eminencia llamada Randa, donde se retiró á hacer penitencia el célebre Raymundo Lulio. Este pueb. es de los mas altos de la isla. Sit. en la parte O. de ella, á 4 leguas de Palma. Produce mucho trigo, ceb., avena, legumb., esquisitos higos, buen vino y gan. lan., vac. y de cerda. Abunda de pozos y fuentes, con cuyas aguas se riegan algunos cañamares; tambien se hace una corte cosecha de aceite. Ind., fabr. de ollas de barro, tejas y de aguardiente. Sus armas son un cast. y encima de sus almenas las barras catalanas sostenidas de 2 leones. Su riqueza líquida asciende á 28,263 lib. Contr. 5,754 lib. 1 sueldo.

ALGAMITAS, L. S. de Esp., prov. y arz. de Sevilla, part. de Osuna. Teniente correg., 140 vecinos, 450 hab., 1 parr. Sit. al pie de unos cerros elevadísimos y poblados de encinas, quejigos, madroños, etc., los cuales la dominan por el O. En lo mas alto de uno de ellos se halla una fuente, cuyas aguas se dice son útiles contra el mal de orina, las demas aguas son escelentes. Aunque su sit. es la de una cañada, forma llanura, y en los años muy copiosos de lluvias se padecen bastantes enfermedades. Las tres quintas partes de su térm. estan pobladas de montes muy productivos, algunos olivares y viñas, lo restante es tierra calma de segunda calidad. Tiene 6 huertas que producen buenas frutas y legum. No tiene mas ind. que la cria de ganados; conf. con Pruna, Villanueva de San Juan, Mezquitillas, Saucejo y Majalahonda. Dista 17 leg. de la cap.

ALGAR, V. S. de Esp., prov. de Guadalajara, part. y obisp. de Sigüenza, tierra de Molina de Aragon, Sexmo del Campo. A. O., 40 vecinos, 155 hab., 1 parr. aneja de Moehales, 1 erm., 1 pósito. Sit. á orilla del rio Mesa, que nace en Selas y cria muy

buenas truchas, algunas de ellas con un ojo saltado como si fuera un granizo; terr. quebrado en la ladera S. de un elevado cerro poblado de encinas y sabinas, con cuya oja mantienen el gan. vac. y cabr. Produce trigo, ceb., avena, cañamo, patatas, gan. y frutas. Ind., tel. de lienzos. El clima de este pueblo y su sit. exigen imperiosamente que se sangre el dicho rio por medio de acequias. Dist. 18 leguas de la capital, 2 de Milmareos y 2 de Mochales. Contribuye con el Sexmo.

ALGAR, V. S. de Esp., prov. de Granada. A. O. Es exenta de la jurisd. de part. Se fundó por los años 1773 en una dehesa que llamaban de Algar ó Sotogordo; hay una parr.; tiene casa capitular, pósito bueno, posada y habitacion para el cura; médico, cirujano, escribano, cárcel etc. Está entre la villa de Jerez y la de Benoacoz, cerca de la Serrania de Ronda.

ALGAR, L. Ab. de Esp., prov. y arz. de Valencia, part. de Castellon. A. M. y O.; 130 vec., 700 hab., 1 parr. El nombre de este L. es de orig. arab. Sit. en una llanura a la falda de un monte que se estiende por todos sus alrededores, plantado de moreras, olivos, almendros y vinas. Produce trigo, maiz, aceite, vino, seda, gan. lan. y cabr. Ind., tejedores, herreros y 2 fabr. de aguardiente. Tiene por armas un escudo partido por medio; en la parte superior una cruz blanca, y en la inferior, en campo de oro, las 4 sangrientas barras de los condes de Barcelona. Dista 6 leg. de la cap. y 7 de la cab. de part. Contr. 3,734 rs.

ALGARES Y EL MARTINETE, Sierras de Portug. (*Véase este articulo*).

ALGARINEJO, V. S. de Esp., prov. y arz. de Granada, part. y vic. de Loja. A. M. de primera clase y 2 ord., 1,045 vec. 3,876 hab., inclusos 7 cortijos de su jurisd., 1 parr., 1 pósito. El nomb. de esta V. es de orig. arab., y se halla sit. al pie de las sierras de su térm. y á la or. y confl. del rio Genil y el arroyo Turca, que nacen de ellas y fertilizan una hermosa y dilatada campiña. Produce trigo, cebada, aceite, algun vino y seda; y en su terr. mont. se crian gan. vac. y de cerda; conf. con térm. de Zagra, La-hoz y Monte-frio. Dista 9 leg. de la cap. y 3 N. E. de la cab. de part. Contr. 40,487 rs. 8 mrs.

ALGARBE, El nombre de esta prov. es de orig. arab. Reyno y prov. de Portug., obispado de su nombre. Es la sexta y la mas merid. de los dominios portugueses; y su estension es de E. á O. una fsja de 26 leg. contadas desde la marg. derec. del rio Guadiana hasta el cabo de San Vicente, asi como su ancho de N. á. S., de unas 7 leguas desde la cumbre de las sierras de Monchique y Caldeyraon, y da la corriente de los rios Vascon y Odesexe que le separan del Alentejo; de suerte que su area podrá ascender á unas 182 leguas cuadradas que pueblan 127,615 hab. en 29,023 fuegos. La poblac. del Algarbe solo propiamente se estiende y debe entenderse en la tercera parte de su anchura que corre lo largo del mar meridional, porque el resto le componen las ya dichas sierras de Monchique y Caldeyraon, en las cuales solo hay unas cuantas felig. de las 71 que comprende la prov., y algunas pequeñas aldeas, porque el pais es mont. y de poca produccion, a no ser para pastos y cria de gan., particularmente cabrío; asi como toda la costa y varios valles por donde las aguas descienden á ella, está bien cultivada y es muy productiva de granos, vino y frutas, abundancia y variedad de peces que constituyen en gran parte las riquezas de sus naturales, los cuales, en el ejercicio de su pesca, proporcionan al estado los mejores marineros de sus dominios. Aunque antiguamente se dividia el Algarbe en solo 2 comarcas que eran las de Tavira y Lagos, en las cuales se comprendian varias jurisd. de la casa y estado de las reinas de Portug., hoy se halla dividido en tres, porque de aquellas jurisd. se formó una tercera comarca, de que se hizo cap. a la C. de Faro, que con la de Silves que está en su distrito y las otras dos ya referidas, son las 4 que hay en esta prov., á las que se deben agregar 10 villas y 56 feligresias que hay en el campo. Toda esta poblacion es gobernada en lo ecl. por un solo ob. que lleva el nombre del Algarbe, y en lo milit. obedece a un capitan general que reside en Faro ó en Tavira, por ser CC. mas considerables y de mas comercio y sociedad. Los naturales de esta prov. son industriosos, trabajadores y buenos marinos y aplicados al comercio y negociacion, y sus costumbres en gran parte son parecidas a las de la vecina Andalucía. El suelo mezclado de tierra caliza y arenisca con algunas producciones

marinas está recordando la ant. posesion que sobre gran parte de este pais ha tenido el Oc. que insensiblemente se va retirando hácia la costa de Africa para entrar con rapidez por el estrecho, y ofrece un plano inclinado al S. que recibiendo, no solo los rayos directos drl sol, sino los qne se reflectan de nn mar, por lo comun poco agitado y defendido por las montañas de los vientos del N. y de las nieblas del O., proporciona en los frecuentes valles y quebradas que le cortan, y de las cuales algunas reciben las aguas que descienden de sus cimas, las situacionrs mas ventajosas para los frutos mas drlicados, como son, escelentes higas, almendras, limones, naranjas, aceite, algar., y podrian ser mny a propósito para recibir las plantas de los paisrs ultramarinos que se qnisirsen aclimatar en Europa, purs á lo menos algunas que se cultivan rn varias hucrtas particulares dan prueba de ello (*v. el art. España*). Pero esta misma disposicion del terr., tan ventajosa para las producciones ya mencionadas, ofrece muy pocas para la mas esencial á la subsistencia del pueblo, esto es, para los granos, porque el Algarbe carece de aquellas dilatadas y pingües campiñas tan frecuentes y tan fértiles en nuestra Andalncia, de donde el Algarbe se provee en cambio de sus frutas y pesca, que son los ramos que mas contribuyen á su subsistencia. Una costa que tomada desde la barra del Odesexe hasta la entrada del Bascaon en el Guadiana, pasa de 40 leg., ofrece en todas partes puertos, radas y ensenadas para abrigo de los buques, y en una palabra, esta llena de atractivns y frecuentes comederos á las dos especies mas abundantes, como son los atunes y sardina. Asi como aqnellos salienlo al principio de la primavera del mar de Sargazo, á donde han pasado el invierno, para ir a deponer sus crias en lo mas tranquilo del mar Negro, recalan sobre el cabo de San Vicente, y ciñéndose á la costa del Algarbe caen en las varias armazonrs ó almadrabas qua les previene la industria de sus naturales, y que empiezan en la ensenada del Bolicha, entre aqnel cabo y la plaza de Sagres, de las qua los que logran salvarse van a caer en las de Bolyera, Torralta, Torraltiña, Lagos, Prdranegra, Almadana, Zavial, Prra, Cnarteyra y Santa Maria, sobrando todavia muchos para ir á enriquecer las de Conil, y otras de la costa drl mediterranro, asi la sardina que bajando de los helados mares del N., despues de haber enriquecido las costas de Francia y Cantabria, y las rias de Galicia y Portugal, viene á concluir su carrera, ya flaca y desustanciada, en las playas de Montegordo, auuque no sin utilidad de muchos pescadores de las nuevas poblaciones de Villarral, en la boca del N. de Guadiana, y de la Higuerita en la del S., ya perteneciente á los dominios españoles.

ALGARRA, L. S. de Esp., prov., obisp. y partido de Cuenca. Reg. P., sujeto á la jurisd. de Moya; 30 vec., 156 hab., 1 parr., 1 pósito. El nombre de este L. es de origen arab. Sit. en terreno escabroso, en la falda de un errro de bastante elevacion, en cuya cima hubo un fuerte castillo, segun pneda inferirse de sus arruinadas murallas. Abunda de aguas con que se riega una vega qua hay al pie del cerro. Término dilatado, montuoso, poco fértil é indiviso con el de Garcimolina, que esta á su inmediacion; conf. por E. con el obisp. de Segorve, en Valencia, por N. con el de Albarracin. A ¼ de lrgua esta el santuario de Ntra. Sra. del Sitio, cuya fiesta se celebra el segundo dia de Pascua del Espiritu Santo. Produce patatas, judías, hort. y gan. Dista 10 leguas de la capital y 1 de Moya. Contr. 864 reales 2 mrs. Derechos enagenados 317 rs. 27 mrs.

ALGARROBO, V. S. de Esp., prov. de Granada, part. de Velez-Malaga, obisp. de Malaga. A. O., 701 vec., 3,500 hab., incluyendo 6 cortijos de su jurisd., 1 parr. Sit. á orill. del rio ú arroyo Prio que baja de la sierra Tejéa y fertiliza sus naranjales, desagnando a ½ leg. en el mar. Dist. 12 leg. de la cap., 6 de Malaga, 1 E. de Velez, 3 de Nerja y Maro, y 1 de la Torre del Mar. Produce limones especialrs y rica almrndra, pasa moscatel, batatas, buenas naranjas, higos, canas dulces, trigo y maiz, buen aceite y vinos deliciosos. Ind. 1 fabr. de aguardirnte, 1 molino harinero, otro de aceite, 1 ingenio de azucar y alguna cria de ganado lanar. Contr. 11,308 rs.

ALGAS, Coto red. de España, prov. de Aragon, part. y obisp. de Huesca; 1 vec., 11 hab. El nombre de este coto es de orig. arab. Conf. al N. con el territ. de Castejon da Becha, al E. con el de Alcrri, al S. con el de Figuernelas, y al O. con el de Otura. Produce 1,000 fan. de trigo, 333 de ceb., y

65 arrobas de lana que dan 600 cabezas de ganado mantenido en sus pastos, que erian 300 corderos. Dista 1 ½ leguas O. N. O. de Huesca y 10 de Zaragoza.

ALGAS, Rio de Esp., prov. de Aragon (*V. Ebro*).

ALGATOCIN, V. S. de Esp., prov. de Granada, partido de Ronda, obispado de Malaga. A. O., 689 vec., 2,372 habitantes, 1 parroquia, 1 pósito. El nombre de esta villa es de orig. arab. Sit. en la falda E. del carril que desde Ronda va a Gibraltar, entre Gaucin y Benadalid. Tienen poca labor, y su riqueza consiste en los montes y viñas, pues surten de vino a los pueb. inmediatos, y en algo de castaña, guindas y pasas. Industria 1 fábrica de tinte azul, 2 de jabon blando y 20 de aguardiente. Dista 1 legua de Gaucin, ½ de Benadalid y 1 de Benalauria. Contr. 9,816 rs. 2 mrs.

ALGAYDA, Ald. S. de Esp., provincia de Granada, part. de Antequera; 372 vec., 1,156 habitantes (*V. Archidona*). Dista 20 leguas de la capital.

ALGAÑON, Ald. R. de Esp., provincia de Aragon, partido de Barbastro, obispado de Lérida. A. O. dependiente del de Tamarite; 29 vec., 133 habit. Sus productos estan indicados en el art. de la cabeza del partido. Dista 6 leguas de Barbastro.

ALGECILLA, V. S. de España, en la Alcarria, provincia y part. de Guadalajara, obisp. de Sigüenza. A. M., 200 vec., 750 hab., 1 parr. Sit. en el declive de una cuesta que conf. con los pueb. de Almadrones, Hontanares, Vallehermoso de las Monjas y Villanueva. Tiene una vega bastante fértil en granos, hortaliza, legumbres y vino; abundante tambien de cáñamo y ganado lanar. A ½ de legua O. hay un monasterio de monjas Benitas. Dista 7 leguas de la cab. de partido. Contr. 5,221 rs. 8 mrs.

ALGECIRA, Masadas de Ladruñan en España, provincia de Aragon, arzobispado de Zaragoza, corregim. de Alcañiz. Dista 6 leguas de Alcañiz.

ALGECIRAS (PORTUS-ALAUS), C. R. de Esp., prov., partido y obisp. de Cadiz. A. M. de primera clase, subdeleg. de polic., administrador, contador y depositario de efectos estancados, 3,407 vec., 12,829 hab., 1 parr., 1 conv. de frailes mercenarios, 1 hosp. de caridad, 2 cuarteles, caja de correos, admin. subalt. de lot., buenas casas y cómodas, las calles anchas, y una plaza magnífica con una gran fuente en medio, mandada ejecutar por el Capitan general don Francisco Javier Castaños, hallandose comandante general en el campo de S. Roque, desde cuyo tiempo residen en esta C. los que ejercen este mando. Su nombre es de origen arab., y hay en ella varias inscrip. y antig. romanas. Sit. a los 12° 28′ de longitud oriental y 36° de lat. del merid. de Cadiz, y a 0° 43′ 04″ long. oc. y 36° 08′ lat. N. de Madrid, en la or. del mar y costa occid. de la bahía de Gibraltar, dist. 1½ legua de la plaza y monte de este nomb., llamado por los ant. Monte Calpe, asi como llamaban Heraclea a la C. que esta á su falda, tan nombrada en las historias por la particularidad de su rara sit. en forma de península, elevandose aquel peñasco 1,881 pies por encima del nivel del mar y de la costa, con la cual no tiene mas comunicacion que un istmo de arena, tan bajo que en grandes borrascas casi le baña el mar junto al monte. Este se adelanta 1 ½ legua hacia el mar, de N. a S. directamente, como para señorear la entrada del estrecho, por donde se comunica el mar Mediterr. con el Oc., del mismo modo que lo hace en la costa de Africa el monte y cabo que está opuesto tambien en forma de peninsula, donde esta sit. la plaza de Ceuta, cuyas puntas ó cabos (llamados vulgarmente de Africa y Europa) forman la embocadura del estrecho que tiene solo 5 leguas de travesia. Los cabos que forman la entrada de la bahía de Gibraltar, son por la parte del E. el ya mencionado cabo de Europa, y por la de O. el cabo Carnero, que dista 1 ½ leg. uno de otro, haciendo hacia el monte una entrada ó ensenada de cerca de 2 leg. en figura de medio óvalo, que es lo que llaman la Bahía, cubierta por la disposicion de sus costas de los vientos de O. N. y E., y solo espuesta a los del S. y S. E., siendo su fondo muy considerable y limpio hasta sus margenes, que casi todas son playas llanas, escepto la porcion que circunvala el monte de Gibraltar que es peñasco cortado a pico. Algeciras ó las Algeciras (pues efectivamente eran dos CC.) esta, como queda dicho, a la misma lengua del agua en la medianía de la costa occ. de la bahia, E. O. con Gibraltar, de suerte que las olas del mar combaten continuamente sus ya arruinadas mur. El ámbito que ocupa es un terreno casi llano, escepto

á la parte de O. donde hay una altura que coronaba un fuerte castillo. Lo restante del terr. es alto, ondeado con alg. vallecitos, por donde corren varios arroyuelos y el rio de la Miel que dividia las dos ciudades. Lo demas de la costa desde ½ legua N. es terr. mas bajo, especialmente los prados de Riopalmones, dist. 1 legua de la ciudad, y los de los otros 2 riachuelos que estan mas al E., y prod. abundantes pastos. La parte de la costa hacia el S. va subiendo insensiblemente hasta la dist. de otra ½ legua, donde empiezan las colinas mas altas que se comunican con los montes que se siguen. El terreno alto que corresponde directamente al O., es una llanura de 1½ legua de ancho de tierras de labor mas fértiles, y lo demas hasta el monte de Gibraltar, siguiendo la costa, consiste en un terreno bajo de pastos que tiene por lo largo de ella mas de dos leguas, y todo junto al rededor de 3. Desde allí se va alzando y ensanchándose mas á medida que se penetra tierra adentro, siendo esta la garganta que conduce al centro de la Andalucía baja. El clima es sumamente benigno y apacible, mereciendo justamente los elogios que de él hicieron los romanos y los arabes durante su respectiva dominacion. El puerto está precisamente enfrente de la boca del rio de la Miel, cubierto y abrigado de todos los vientos por la disposicion de la costa, menos por el S. E., del cual tambien le reparan mucho 5 órdenes de peñas estrechas casi paralelas entre sí, con distancia de 20 toesas una de otra, las cuales tirando del S. O. al N. E. como otros tantos muelles, donde se rompen las olas, le defienden enteramente por elevarse estas peñas á la altura de la marea alta, que se diferencia de la baja de braza a braza y media. Tiene ademas un islote llamado de la Palomilla, sit. á 400 toesas E. O. de la ciudad, contigua á la primera órden de peñas, que sobrepuja 30 pies la mas alta marea. El plan del puerto es de muy seguro surgidero de lama y arena, bien limpio, como tambien casi todo el bajo hasta la desembocadura del rio de la Miel; pero desde este parage, tirando al S. y los contornos del islote, consiste en cascajo, yerba y algunas peñas. El fondo es considerable, pues aunque la playa es muy llana, pueden llegar los botes y lanchas á 20 toesas de la orilla; a las 40 hay 3 a mas de una braza de agua en marea baja, y enfrente del rio de la Miel á 70 toesas hay 3 brazas sobre pie mas ó menos. Es puerto habilitado para la importacion de cueros al pelo del estrangero y cabotage. Es patria del geógrafo Pomponio Mela, que floreció en el primer siglo de la era cristiana. Dista 28 leg. de Sevilla, 4 de Gibraltar por tierra y 4 de Tarifa. Desde S. Roque a esta ciudad hay 6 horas de cam. milit. con alg. chozas y cuerpos de guardia interm. á orilla de la playa, entre Palmones y Algeciras. Desde Medina Sidonia al cortijo de la China hay 8 y ½ horas, y se encuentra el cortijo de Casas viejas, y desde aquel punto á Algeciras se cuentan 7 horas y ½, pasando por el cortijo de la Habés y la venta de Ojén, que está situado en lo alto de la sierra y rodeada de bosques; es de mediana capacidad y con buenas cuadras. Contribuye 321,078 rs. 12 maravedises.

ALGEMESI, V. R. de España, prov. y arz. de Valencia, part. de Alcira. A. O., admin. subalt. de lot., 2,300 vec., 8,397 hab., 1 parr., 1 conv., 3 erm., 1 hosp., 3 posadas, y buenas casas, 1 pósito, caja de correos. El nomb. de esta villa es de orig. arab. Sit. á 7½ horas de Valencia, en el cam. real que conduce á Alcira y San Felipe de Jativa. Tiene una rambla que se hace intransitable en algunas avenidas. Produce mucho arroz, poco trigo, maiz, seda, aceite y algarrobas. Median entre Valencia y este pueblo los de Masanasa, Cataroja, Silla, Almuzafe, y á su derecha é izquierda Benifayó y Sollana. Dista 1½ legua de Alcira, en cuyo interm. se pasa el riachuelo de Requena y el rio Júcar por puente. Contr. 87,229 rs.

ALGERRI, L. Ab. de España, prov. de Cataluña, corregim. de Lérida, obisp. de Urgel. A. O., 130 vecinos, 600 hab., 1 parr., 1 pósito. El nomb. de este lugar es de orig. arab. y está sit. en terreno ondeado, aunque de buena calidad, a las inmediaciones del rio Noguera Ribagorzana; confina por el E. con la Noguera, por el S. con Albesa, por O. con Alfarras y por el N. con Boix. Produce mucho trigo, cebada, maiz, legumb., aceite, vino y pastos. Dista 36 horas de Barcelona y 7 de Lérida. Contr. 6,717 rs. 30 mrs.

ALGESUR, V. de Portugal, provincia de Algarve, com. de Lagos J. O. 148 vec., 1 parr. El nomb. de esta villa es de origen arabigo. Sit. en un pequeño valle, apegada por la parte O. a un elevado monte, y un poco mas abajo de un antiguo castillo, en la

marg. izq. de un arroyuelo, sobre el cual hay un buen puente de madera. El arroyo tiene su origen en la sierra de Monchique, y despues de haber corrido de S. a O., entra en el mar en el sitio llamado la Foz de Moreira. El término consta de una sola parroquia con 148 vecinos. Tiene algunas viñas y olivos. En los contornos de la villa hay muy buenas tierras de pan llevar, y en el resto muchos montes y charnecas en que abunda la caza. Dist 2 leg. del rio Odeseje, que divide este reino del de Alentejo, y 4 á 5 de la ciudad de Lagos, que le cae al S.

ALGEZARES, L. R. de Esp., prov. y partido de Murcia, obispado de Cartagena. A. O., 571 vecinos, 2,286 hab., 1 parr. El nomb. de este pueb. es de orig. arab. Está sit. á legua y ½ S. E. de Murcia y otro tanto N. O. del cerro *Cabezo-Gordo*, en terreno llano y en los límites de la huerta de Murcia y el Campo de Cartagena. Su término que es sumamente fértil, produce toda clase de granos, frutas y hortaliza. Dista 7½ leguas de Cartagena.

ALGIMIA DE ALMONACIR, L. S. de España, provincia de Valencia, partido de Morella, obisp. de Segorve. A. O., 200 vec., 751 hab., 1 parr., 1 ermita, 2 escuelas de primeras letras. El nomb. de este lugar es de orig. arab., que significa *junta é congregacion*. Esta sit. en terreno mont., cubierto de moreras, olivos, almendros y viñas. En las inmediaciones hay 3 abund. fuentes, cuyas aguas sirven para el riego de la huerta, y en la cercana sierra de Espadan algunas minas de cobre que no se benefician. Los prod. comunes se reducen a trigo, aceite, seda, vino, frutas y hort. Dista 10 leguas de Valencia y 20 de Morella. Contr. 6,453 rs.

ALGIMIA DE TORRES-TORRES, L. S. de España, provincia, arz. y partido de Valencia. A. O., 160 vec., 746 hab., 1 parr., 1 pósito. El nomb. de este lugar es de orig. arab., que significa *junta ó congregacion*. Está á la falda de un monte en terr. llano que fertiliza el rio Palancia. Su término esta plantado de moreras, viñas y arboles frutales, y los montes de encinas, alcornoques, pinos y chaparros, en los que hay caza mayor y menor, y buenos pastos para la manutencion de sus ganados. Produce granos, maiz, seda, vino, higos, algarr., frutas y hortaliza *(v. Torres-Torres)*. Dista 5 leg. de la capital. Contr. 7,532 rs.

ALGINET, V. S. de España, prov. y arz. de Valencia, partido de Alcirà. A. M. de primera clase y 2 ordinarios; 537 vecinos, 2,300 hab., 1 parr., 1 pósito. El nombre de esta villa es de orig. arab, y se halla sit. en una dilatada y fértil llanura. Su término es corto, pues se reduce a ½ de leg. entre los de Sollana y Lombay, y á ¾ legua entre los de Benifayó y Carlet; le baña la acequia real de Alcira. Prod. trigo, panizo, arroz, aceite, algarr., moreras y vino. Dista 4 leguas de Valencia y 2 de Alcira. Contr. 14,024 rs.

ALGODONALES (Lixar), L. S. de España, prov. y arz. de Sevilla, partido de Marchena. A. O., 950 vecinos, 3,470 hab., 1 parr., 1 conv. extram. Sit. en la falda de la sierra llamada Bijar, donde nacen tres fuentes perennes y abundantes aun en los años mas secos, con las que se riegan y cultivan de 300 á 400 fanegas de tierra, plantadas de árboles frutales de toda especie. Está defendido por su situac. de los vientos N., y goza de una temperatura constantemente templada, sin haber padecido ninguna de las epidemias que han infestado á la Andalucía, a pesar de haber tenido comunicacion sus vecinos con los de los pueb. infestados. Produce aceite, frutas y vino; ganados de todas especies; mediana cosecha de trigo, cebada y semillas, pero no las suficientes para el consumo de los habitantes. Ind. 5 molinos de harina y 8 de aceite, fabrica de esparto y lienzos de producto del pais. A distancia de 1 legua esta la cortijada de la Muela. Dista 14 leg. de la capital. Contribuye con Zahara.

ALGODRE, L. R. de España, prov. y obisp. de Zamora, part. de los lugares del Pan. A. P., 71 vecinos, 273 hab., 1 parr., un pósito. Sit. cerca del rio Valderaduey; confina con Merendeses, Moracillos y desp. de Lenguar. Produce granos. Dista 3 leguas de la capital. Contr. 2,424 rs. 3 mrs.

ALGORA, V. S. de España, provincia de Guadalajara, en la Alcarria, obisp. de Sigüenza. Es exenta de la jurisd. de partido. A. O., 98 vecinos, 419 hab., 85 casas de morada, en las que se distingue la del ayuntamiento y sus 2 posadas, por ser de alguna mas capacidad, 1 parr., 1 pósito. Situada á 2 leguas de Sigüenza y 6½ hor. de camino milit. en la carret. que desde Madrid va á Zaragoza por Guadalajara y Daroca. En el transito se pasa por puente un arroyuelo que corre por una vega, y se hallan los pueblos de Grajanejos y Almadrones, y en

el intermedio la venta del Puñal. Produce granos y hortaliza, con algun vino, aceite, y abundancia de leña y agua. Contribuye con Medinaceli.

ALGORFA, L. S. de España, provincia de Valencia, partido de Orihuela. A. O., 53 vecinos, 193 habitantes. Dista 2 leguas de Orihuela y 28 de Valencia.

ALGOSO, V. de Portugal, provincia de Tras-los-montes, comarca y obispado de Miranda, 1 parr., 133 vec., 1 J. de fora, 3 vereadores y otros oficios de justicia. Sit. á 4 leg. O. de la ciudad de Miranda, y entre los rios Angueira y Mazañas. La domina un altísimo castillo, y á su O. tiene una capilla de San Juan Bautista, con una fuente de admirable virtud para dolores de ojos y otras enfermedades. Tiene fuero.

ALGUARDO, L. de España, provincia de Asturias, concejo de Ivias, 17 vecinos, 71 hab., perr de Cecos (*Véase*). Está sit. á la margen derecha del rio Ivias, en donde desembocan varios arroyos que bajan de las sierras de Juncelos, Collada, la Gnleo y la Escrita, cuyas aguas van todas a parar al rio Návia; confina con los pueblos de Aumonte, Villar de Cendias, Villarin San Clemente y Bustero.

ALGUAYRE, V. de Esp., provincia de Cataluña, corregim. y obisp. de Lérida. A. O., 220 vec., 1,200 hab., 1 parroquia, 1 pósito. El nombre de esta villa es de orig. arab. Sit. en una llanura, a orilla del rio Noguera Rivagorzana, y en la raya de Aragon; confina por el E. con la Portella, por el S. con Roselló, y por O. y N. con Almenor. Su terreno abunda en trigo, cebada y mucha fruta, y le riega dicho rio. Tiene por armas la cruz de San Juan de Malta. Dist. 37 hor. de Barcelona y 4 de Lérida. Contribuye 19,002 rs. 4 mrs.

ALGUAZAS, V. R. de España, prov. y partido de Murcia, obispado de Cartagena. A. O., 1 parr., 398 vecinos, 1,712 hab., 1 pósito. El nombre de esta villa es de orig. arab., y está sit. en terreno llano, cercado de huertas. Desde la plaza que está en el centro salen 4 calles rectas á los 4 vientos principales. Por el S. la baña el riachuelo de Mula, y por el E. el rio Segura; confina con Cenli, Molina, Cnllillas y Albudeite. Produce trigo, cebada, panizo, aceite y seda. Ind. 6 telares de lienzo, 5 arrieros y 3 tratantes en ganado lanar y cabrio. Dista 2 ½ leg. de la cap. Contr. 12,553 rs. 29 mrs.

ALGUIJUELA, V. S. de España, prov. y obisp. de Salamanca, partido de Miranda del Castañar. A. O., 200 vec., 860 hab., 1 parroquia que tiene por anejo a Rebollosa. Su situacion y productos se hallarán en el artículo Sotoserrano.

ALHAMA, Partido de Esp., prov. de Granada, comprende su jurisd. 6 pueb., que son: la villa de su nombre, Arenas de Alhama, Cacin, Fornes, Jayena, Jatar y cortijos, cuyos vecindarios se hallarán en sus respectivos art. El nombre de este part. es de orig. arab., y está sit. al O. de Granada, con cuyo partido conf. por E., por N. con el de Loja, por O. con el de Antequera y Velez Malaga, y por S. con pueb. de este último partido y del de Almuñecar; terr. sumamente elevado y montañoso, cuya cordillera es una ramificacion de las sierras de Antequera. Riegan sus términos los rios Velez y Marchan, que fecundan alg. vegas muy productivas de granos y buenos vinos. Los montes estan poblados de arboles, yerbas medic., buenos pastos y ganado lanar y de cerda. La cab. del partido se comunica con Granada por un camino, sobre el cual se han establecido escelentes salinas; y con Malaga por el estraordinario puerto de Zafarrayas, que no sabemos por qué no se le ha designado en ninguna carta de España, siendo una de las comunicaciones mas faciles y mas directas entre Granada y la costa. El estribo, sobre el cual esta sit. la villa de Alhama, es bastante escarpado, destacado y separado por una angosta cañada de la sierra llamada de la Mucla, el que tiene en su mayor altura, y sobre el mismo pueblo un castillo antiguo arruinado; pero que aun conserva una torre de bastante elevacion, que, aunque desmoronada por algunas partes, se descubre á muchas leguas. La espresada sierra de la Muela es una continuacion de la de España, de la que se separa el rio de este nomb. á ½ leg. de Alhama, continúa en la misma direccion S. O. á N. E. próximamente á encontrar en la rambla de Algeciras la del Castellar.

ALHAMA (Antigis Iliensis), C. R. de Esp., prov. y arz. de Granada, cabeza del part. de su nombre, correg. de tercera clase; 1,915 vec., 6,285 hab., incluso un cortijo, 1 parr., 2 conv. de frailes, 1 de monjas, 1 hosp., 4 erm., 1 pósito, caja de correos, admin. subalt. de lot., y algunos

edificios de buena construccion y capacidad con buena agua potable. El nomb. de esta ciudad es de orig. arab., que significa *aguas calientes*, y parece enteramente morisca, conservando todavia sus murallas. En ella permanece la nieve durante algunos meses del año, y los restantes la abrasan los ardores del sol. Está sit. á los 14° 20′ de lat., 30° 5o′ de long., en una grande elevacion, respecto al rio que pasa por su orilla, que llaman Marchan ó de Alhama, el cual nace á cosa de 1 leg. mas ariba de esta C. Esta se halla en una vega muy abundante de frut. y particularmente de buenos vinos. A ½ de leg. tiene unos baños termales muy célebres, con alojamientos para los dolientes; sus aguas son gruesas, azufrosas, y dejan el paladar como de haber gustado aceite, asi como el olor á el azufre; son diafanas y muy cristalinas con crecido color. El sitio en que nacen es sumamente áspero, entre horribles peñascos; pero la froudosidad de los árboles le hacen divertido. Los baños consisten en dos estanques, uno menor que otro al que llaman baño de la Reyna, acaso por haberse bañado alguna en él. Está cubierto todo de una buena fabr. de arquitectura, y embetunado por dentro. Cuando el sol entra por las lumbreras, se ve sobre el agua cierta erasitud, la que hace ereer á los que se bañan, que estan untados de aceite, particularmente el pelo. En tiempo de frios despide una niebla, y deja en las canales por donde pasa como un jabon blanquecino. Estas aguas se usan tambien en bebida. Los moros sacaban muchas riquezas de estos baños, pues hay autor que dice que llegaban á 5oo,ooo ducados cada año. Ind. dos tenerías y 6 molinos. Sus armas son un cast. en medio de 2 llaves atravesadas. Dist. 7 leg. S. E. de Granada, y 8 N. de Almuñecar. Desde Gavia la grande á esta ciudad hay 8 horas de cam. milit., en cuyo interm. se encuentran el pueblo de la mala, Escusar, la venta de Huelma y Cazin. Contribuye 115,o49 rs. 6 mrs.

ALHAMA (Aquae), V. S. de España, prov. y part. de Murcia, obisp. de Cartagena. A. M. de primera clase y dos ordinarios, 1,015 vecinos, 4,185 hab., 1 parr., 1 conv. de frailes franc., 1 hosp., 1 pósito., caja de corr., admin. subalt. de loterias, 1 cast. arruinado. El nombre de este pueblo es arab. y significa *aguas calientes*, sin duda por el manantial que hay de ellas en el centro de la poblac. Está sit. á los 37°, 51′, 52″ de lat. N. 02°, 25′, 22″ de long. or. del merid. de Madrid, en un llano á la falda de un peñasco bastante elevado, y rodeado, escepto por la parte del S., de otras montañas que siguen formando cordill. por Totana, Lorca y los Velez. Al principio de esta se halla la encumbrada sierra llamada en el dia Espuña, aunque su verdadero nombre es España, por ser la primera que descubren los navegantes viniendo de Africa, y es célebre por sus delgadas aguas y la abundancia de nieve, de que se surten Murcia, Cartagena, Orihuela, Lorca, Totana, Mazarron y Librilla. El baño se reduce á un estanque grande, á manera de algibe bastante profundo. El agua es azufrosa y betuminosa, moderadamente caliente y muy cristalina. Se estiende el término jurisd. de esta villa, á 3 leg. por la parte del S., mas por las de E. N. y O. solo á leg. y ½, y pasa por ella el rio Sangonera, de cuyas aguas solo se aprovechan los hab. del pueblo de este nombre, jurisdiccion de Murcia. Produce sosa, granos, maiz, higos, aceite, escelente vino, frutas y barrilla. Ind. 5 mol. har., 5 de aceite y 3 de salitres. Tiene por armas un cast. con un leon andante, una espada con el pomo en tierra, y en la parte inferior del escudo una casa fuerte. Dista 6 leg. E. de la cap., 6 S. de Lorca y 2 de Totana. Desde Alhama á Lorca hay 6 leg. de camino militar, en cuyo intermedio se encuentra Totana á las 2 leg., y en el tránsito se atraviesa un olivar, la Rambla Celar, que nace en la sierra de Espuña, y se derrama por el llano antes de encontrar el camino real; luego se pasan unos cerros de poca consideracion que se estrechan al paso angosto y penoso de la Rambla Sisquilla, despues del cual es muy llano el terreno. Desde este mismo punto á la Huerta de Espuña hay 4 ¼ leguas de camino militar y 3 ½ al Valle, que continúa en el mismo sentido, degradandose hasta el rio Segura. Dista de la sierra de Carrascoy y de la punta de Ichola ⅓ de legua, que es proximamente la anchura que tiene el valle en su principio, formado por dichas sierras y la de Carrascoy, que corre paralelamente a ellas, el que continuando forma la huerta de Murcia y Orihuela etc., y por el cual corre el rio Sangonera de Lorca, hasta que desagua en el Segura.

Contr. 21,698 rs. 21 mrs. Derechos enag. 7,112 rs. 10 mrs.

ALHAMA, L. R. de Esp., prov. de Aragon, partido de Calatayud, obisp. de Tarazona. A. P., 71 vecinos, 486 hab., 1 parr., 1 pósito. Sit. en una fértil vega, á la marg. izq. del Jalon, y al pie de un escarpado monte que abunda de canteras de piedra jaspe, y en su térm. se coge trigo, aceite, frutas y hort. Es memorable por sus escelentes baños, cuyas aguas salen calientes de entre unas peñas. Contienen azufre, hierro y vitriolo. Los rom. las conocieron con el nombre de *aquæ Bilbitanæ*, y los árabes las dieron el que hoy conserva; conf. con Bubierca, Godojos y Cetina. Dista 2 leguas de Ateca, 18 de la capital, y 4 de la cabeza de part. Contr. 8,949 rs. 12 mrs.

ALHAMA, Rio de Esp., en Andalucia. (*V. Guadalquivir, rio*).

ALHAMA LA SECA, L. S. de Esp., prov. y arz. de Granada, part de Almeria. A. P., 392 vecinos, 1,461 hab., incluso 1 cortijo de su jurisd., 1 parroq., 1 pósito. El nombre de este L. es de orig. arab. Sit. cerca del rio Gergal, en la tierra de Marchena; confina con los pueblos de Huecija, Alianu y Gador. En este L. hay una fuente cuya agua sale caliente, y la usa el pueblo para beber por no haber otra, y dejandola enfriar no ofende al gusto. Ella rigurosamente es mineral, segun la opinion de los qnimicos, y haria provechosísimos efectos si se usase con método, por ser el agua de las mismas calidades que la de la C. de Alhama. Dista 20 leguas de la cap. Contr. 11,153 rs. 10 mrs.

ALHAURIN DE LA TORRE, V. R. de España, provincia de Granada, partido y ubispado de Malaga. A. O., 769 vecinos, 3,600 hab., incluso 1 cortijo de su jurisd., 1 parr., 1 conv. extramuros de frailes Mínimos, 1 pósito. Sit. a 2 leg. al O. de Málaga, en su hoya, a la falda E. de la sierra de Mijas, y a 1½ legua de Cartama, clima sano, benigno y abundante de aguas, buenas huertas. Produce uva de todas clases, trigo, cebada, maiz, garb., habas, batata blanca y encarnada, y todo género de frut. y hortaliza. Ind. panaderia. Hay minas de alcohol y ocre. Dista 1½ leg. de Alhaurin el Grande. Contr. 12,296 rs. 15 mrs. Derec. enagenados 778 rs.

ALHAURIN EL GRANDE (Lauaum), V. R. de Esp., prov. de Granada, partido y obisp. de Málaga. Teniente Corregr., 1,217 vec., 5,479 hab., 1 parr., 1 conv. de frailes, 3 erm., 1 palac. de los dnques de Fernannuñez, 1 cuartel de caballeria. Sit. entre los arroyos de Cerezo y Taola, que uno y otro se vadean por sus pocas aguas; á 5 horas del mar, 5 y ¾ O. N. O. de Malaga, en cuyo intermedio se encuentra una multitud de casas de labor, abundantes de aguas. Produce granos, aceite, higos, pasas y ganados; pero escasea de leña. Dista 3 y ½ leguas de Churriana, y 1 S. E. de Coin. Contr. 38,707 rs. ¼ mrs.

ALHAVIA, L. S. de Esp., prov. y arz. de Granada, partido de Almeria. A. P., 340 vecinos, 1,467 hab., incluso 1 cortijo de su jurisd., 1 parr., 1 pósito. Situado en la confl. de los rios Nacimiento y Gergal; conf. con los pueblos de Soduz, Santa Fé, Huécija, Terque y Ventarique. Produce granos, vino y aceite. Dista 20 leguas de la capital. Contr. 7,021 rs. 8 mrs.

ALHENDIN, V. S. de España, prov., arz. y part. de Granada. A. M. de primera clase y otro ordinario, 540 vec., 2,200 habitantes, 1 parr., 1 pósito. Sit. a la or. izq. del Genil (*V. Gabia grande*). Produce trigo, cebada, maiz, habas, lino, cañamo, vino, aceite y seda. Ind. 1 horno de ladrillo. Conf. con los pueb. de Hijar, Ujijares, Ortura y Salinas. Dista 1 ½ leguas O. de la capital. Contr. 15,155 rs.

ALHONDIGA, V. S. de Esp., en Cast. la Nueva, prov. y partido de Guadalajara, arz. de Toledo. A. O., 180 vec., 600 hab., 1 parr., 1 hosp. para pobres transeuntes, 1 pósito. El nomb. de este pueb. es de orig. arab. que significa *Depósito de granos*. Esta situada parte en cuesta y parte en una vega: la parr. esta en una grande elevacion. Produce trigo, ceb., avena, alazor, vino, judias, patat., cañamo y alg. garb.: muchos olivos y nogueras. Dist. 13 leg. de Madrid, 5 de su capital, y 3 hor. de cam. mulit. de Tendilla (*V. Sacedon*). Contr. 13,000 rs.

ALHONDIGA, Despoblado R. de Esp., provincia de Toledo. Exento.

ALHUCEMAS, Plaza y presidio de Esp., en la costa de Africa, sobre el Mediterr. Sit. a 7 leg. E. del Peuon de Velez de la Gomera, 18 O. de Melilla, y 36 S. de Malaga. Es una roca aislada de corta estension dentro de la bahia ó ensenada que forman los cabos Quilates y el Morro, en la provincia de Erif, reino de Marruecos.

Su figura es irregular y su plano inclinado de E. á O., en que estan construidas sus fortificaciones y habitaciones con 40 varas de desnivel. Tiene de largo 194 varas, su mayor anchura es de 98, y la circunferencia 501. Sus frentes N. y E. son inaccesibles por naturaleza: el del O. tiene dos baterías con que ofender la playa y vega enemiga hasta cerca del rio Mancor. El del S. tiene 3 baluartes y 2 cortinas defendidas con un espaldon de mampostería, que cubre á los sirvientes de los fuegos. En lo interior de la plaza hay un castillo con 4 torreones ó cubos cilíndricos, y en medio la plaza de armas. Tiene 2 puertas, la 1 principal, y la otra llamada del Socorro; al S. del pueblo hay un fondeadero para las embarcaciones de la correspondencia de España, aunque con buenos tiempos tambien suelen fondear allí los jabeques de Rey. El agua para beber se conserva en 3 algibes; por lo que hace á su poblacion (*V. Melilla*).

ALI, L. de Esp., de la herm. y vic. de Vitoria, prov. de Alava; 35 vec., 190 hab., 1 parr., 1 erm. Confina por E. con Vitoria, de la cual dista $\frac{1}{2}$ leg. Se hace mencion de este pueblo en el antiguo catálogo de San Millan, colocandole en la merindad de Malizhaeza; es una de las que llaman Aldeas viejas, por ser las primeras que adquirió Vitoria en virtud de donacion de don Alonso X, rey de Castilla, como consta de su privilegio dado en Segovia á 18 de agosto de la Era 1296, año 1258: consta del mismo instrumento que florecia el cultivo de viñas en todo el territ. que se estendia desde el r. Zadorra, *Fata en Heali*, que así se llamaba entonces este pueblo. Se cogen como 6,600 fanegas de todo grano.

ALIA, V. S. de Esp., prov. de Toledo, partido de Talavera. A. O., 619 vec., 2,083 hab., 1 parr., 1 hospital, 1 pósito. Sit. á la falda del cerro de Santa Catalina, mirando al S., sobre una lomita que está entre 2 arroyos que nacen en dicha falda. Produce aceite, vino, trigo, ceb., cent., mucho ganado de toda especie, bastante monte de encina, lino, garb. y mucha caza mayor y menor, de que sacan grande utilidad. Ind. telares de lienzos, comercio en gan. cabr., 2 fabr. de jabon, 1 de cera. Dist. 13 leguas de la cabeza de partido y 4 de Valdecaballeros. Contr. 31,110 rs. 13 mrs.

ALIAGA, V. Ord. de España, prov. de Aragon, partido de Alcañiz, arzob. de Zaragoza. A. O., 271 vec., 1,032 hab., 1 parr., 1 cast. ant. El nomb. de esta V. es de orig. arábigo, y se halla sit. en un llano entre ásperos riscos, y cerca de la confl. de los rios Mirabet y Labal, con cuyas aguas riegan algunos huertos, pero no las haciendas mayores, porque su terreno no lo permite. El término de esta V. es bastante dilatado, pues ademas del que se beneficia para la labor, tiene un pedazo de 1 legua de circunferencia poblado de pinos, cuyas maderas sirven para edific. Asimismo está en este térm. la Granja llamada la *Puente del Infierno*, que pertenece al Comendador de San Juan, cuya circunferencia es de mas de $\frac{1}{4}$ de leg., poblada de muchos pinos y otros arboles. Hay canteras de mármol blanco de buena calidad. Produce trigo, cebada, avena, frut. y pastos, con los que se cria mucho gan. lan. Ind. 10 telares en uso para cordellates y bayetas, y 4 para lienzo. Se celebra una feria anual, que principia el 20 de setiembre, y dura 8 dias, en la que se venden varios géneros que llevan algunos mercaderes y comerciantes, y las telas que se fabrican en este pueblo. Dist. 14 leguas N. E. de Alcañiz y 20 de la capital. Contr. 18,346 rs. 6 mrs.

ALIAGUILLA, L. S. de España, prov., partido y obisp. de Cuenca, sujeto al corregidor de Moya; 2 Reg. P., 191 vec., 700 hab., 1 parr., 1 pósito. Sit. parte en una vega y parte en ladera, rodeado de eminencias cubiertas de pinares. Hay 1 fuente en el mismo pueb. y otras fuera de él, como las de Torre la Huerta, de donde viene un pequeño arroyo por el S. del lugar. Produce por un quinquenio 4,000 fan. de trigo, 600 de ceb., 600 de av., 2,000 arrobas de vino, 200 de lana, 1,500 crias de corderos, 100 arrob. de miel, 100 lib. de cera, 5,000 arrobas de patatas, 50 crias de cerdos, algun cáñamo, lino, judías, ajos y cebollas; algun verde de alfalfa y adaza. Dista 15 leguas de la capital. Contr. 6,020 rs. 26 mrs. Derec. enag. 1,344 rs. 10 mrs.

ALICANTE, Partido de Esp., prov. de Valencia. Consta de 7 pueb. á saber: 1 C., 3 VV. y 3 LL., cuyos vecind. se verán en sus respectivos art. Pero aunque en el de la C. cap. procuramos dar una ligera idea de su huerta, con todo eso nos parece que se comprenderá mejor el territorio de este partido, dando algunas nociones mas circunstanciadas de ella. Puede considerarse

como un Vergel ameno que presenta hermosas vistas por la multitud de habitaciones esparcidas por aquellos jardines, todas cómodas, y algunas verdaderamente magníficas. La variedad de verdes que resultan de los diferentes árboles y plantas, el ancho mar que le circunda por S. E. y comunica al aire frescura y movimiento y el cielo puro y despejado, hacen recomendable aquel recinto, testimonio nada equívoco de la industria, conocimientos agrarios y aplicacion de aquellas gentes. No habia allí aguas para el riego y se condujeron de 4 leg. de dist.; presentaba el suelo frecuentes obstáculos al cultivo, y se vencieron todos; se ejecutaron las soberbias obras del pantano, los azudes y canales, y en una palabra trabajaron los alicantinos con teson y conocimiento, y hallaron la recompensa en sus campos que producen deliciosas frutas, rico aceite, escelentes vinos, gran cantidad de almendras, garr., granos, legumbres, barrilla, seda y otras producciones; añadiéndose á la calidad y cantidad de estos frutos la seguridad casi absoluta de que lleguen á la madurez, á pesar del rigor de las estaciones que tales estragos ocasionan en otras comarcas. Hay en la huerta de Alicante dos especies de terrenos, muy diversos en cuanto á la utilidad, aunque del mismo origen. Uno de ellos compuesto de ormigon ó almendrilla, y otro de tierra pura mas ó menos parda, sin mudanza alguna hasta el fondo de los pozos. Hállase esta tierra preciosa y sigue largo trecho por uno y otro lado de la acequia mayor desde el molino de Gosalves, hasta la heredad de Ruiz, y de ella se componen los sitios hondos de la Condomina hasta la Albufereta, que es un depósito natural de aguas estancadas, sit. al N. E. de la sierra de San Julian y principio merid. de la huerta por la banda del mar, no lejos de la antigua *Lucentum*, segun se colige por los monumentos que se han descubierto. Las aguas de esta laguna corrompiéndose en verano por falta de movimiento y por los despojos de los vegetales nativos, infestan la atmósfera y producen tercianas, muchas veces rebeldes y malignas, que desde la Condomina se estienden á los pueblos de la huerta. En ella se hace con el mayor esmero el cultivo de las viñas que producen varias calidades de uva como moscatel, forcallada, blanquet, parrell y monastell. Hállanse mas contiguos y en mayor número los granos del parrell que los del moscatell, y por eso algunos cosecheros adulteran el vino llamado de Alicante, mezclando uvas de las dos calidades parecidas en el color. El verdadero Alicante debe hacerse de uvas de moscatell y de ellas resulta aquel vino tinto espeso, de un sabor dulce con alguna aspereza, tan estimado en todas las naciones. La malvasía se hace del moscatell, forcalla y blanquet. Las frutas de la huerta son escelentes, en especial las peras y los higos de que hay muchas variedades. La fertilidad de todo este terreno depende del riego, y este de la suma economía en el repartimiento de las aguas y de las obras hechas para su acopio y conduccion. En el art. Tibi podrán verse las que se ejecutaron para el pantano, y ahora diremos algo de las azudes ó presas de San Juan y Muchamiel, que por su utilidad y magnificencia merecen un lugar distinguido. Hállanse ambas en el ancho cauce del Monnegre; la de Muchamiel es la mas distante del mar, y se compone de un largo murallon que en arco atraviesa el rio; consta de sillares hasta el grueso capaz de resistir á las furiosas avenidas; su altura es la suficiente para que en tiempos serenos, contenga las aguas que vienen por el rio, y hacerles tomar la direccion de las huertas. En la estremidad del murallon que toca el ribazo derecho del rio está la Casamata, y en ella las compuertas para impedir, en tiempos de escesivas lluvias, la entrada al agua, que podria inundar las huertas; allí empieza el canal profundo que corre por la falda de un cerro, obra costosa por el fuerte muro que mira al rio, mas alto que el murallon ó presa. Hay en este canal 5 compuertas, por las cuales salta otra vez al rio el agua que pudo introducirse sin necesidad, de modo que la obra entera llena cumplidamente el doble objeto que se propuso el director, esto es, preservar las huertas de inundaciones, y facilitarles agua para el riego. Ni una sola gota se escapa por la presa, y solamente cae al cauce inferior del rio la que brota por una hermosa fuente situada entre sillares, á dos varas de altura. La azud ó presa de San Juan es mas costosa por ser mas largo el murallon en arco, y por los estribos que le fortifican en sus estremidades. La obra es de la misma

fábrica que la antecedente, compuesta de murallon, casamata y canal, sirve para recoger aguas en las avenidas, é introducirlas en la huerta si las necesita, y para suplir la de Muchamiel si por casualidad padeciera alguna quiebra. Con ser tan considerables los frutos de este recinto no alcanzan al mantenimiento de sus moradores, especialmente de los vecinos de la ciudad, pero estos tienen recursos poderosos en la marina y las manufacturas, y sobre todo en el comercio. El terreno que comprenden los distritos, llamados Cañada, Berdegas, Moralet, Serreta, Rebosal, Alcoraya, Rebolledo y el Raspeig, tiene 2 ½ leg. de diámetro y no hay en él mas aguas que las que las unas sacan de las entrañas de la tierra; y por ser en corta cantidad, debe reputarse secano aquel recinto donde alternan llanuras y colinas hasta los montes occidentales. Luego que se atraviesa este recinto se entra en el término de Agost que tiene 2 leguas de E. á O. y ¼ de N. á S., sembrado de cerros y barrancos y con muy pocas aguas para el riego. Al N. de Agost está el Maigmó, y siguiendo hácia el O. el llamado Cid, notable por su posicion y sus vistas. Todo el trecho que cogen estos montes está cultivado de viñas, olivos, almendros, trigos, higueras y garr. en las cañadas; en las arroyadas y barrancos contiguos al monte hay gruesas capas con varias ondulaciones de marga compacta casi blanca. Todo el monte es calizo con bancos inclinados al N. donde siguen cuestas suaves hasta las raices; por la banda del S. y S. O. tiene cortes profundos y precipicios que indican haber perdido allí parte de su mole. Mirando al S. se vé, contiguo al monte, la Serrallarga casi paralela al camino de Agost á Novelda, cuyo pueb. cae en la meridiana del punto de observacion, formando un triángulo con Monforte y Aspe, cuyos lados ó distancias son ½ hor. de Monforte á Novelda, ¾ de Novelda á Aspe y 1 entera de Aspe á Monforte. Declinando algun tanto hácia el O. se descubren los montes de Crevillente, y mas lejos los de Callosa de Segura, Orihuela y Cartagena, distinguiéndose en las raices del de Callosa la torre de este pueblo y la de Coix. Corriendo la visual siempre al O. se ven los montes del Rollo, el Vili de Avanilla y Carche de Jumilla en la provincia de Murcia, Elda y Petrel caen al N. O. á muy corta distancia, especialmente el cast. de este último; y casi en la misma visual mucho mas dist. Saix, luego la laguna de Villena, y últimamente Caudete, todos fuera de la provincia de Valencia. En la parte septentrional se avista Mariola y en la oriental el Maigmó y otros montes que caen al N. E.; de modo que desde el Cid, ó digamos mejor, desde la Serreta Llarga se cuentan 2 hor. á Agost, 5 á Alicante, 3 á Lorito, 6 á Elche, 3 á Monforte, otras tantas a Novelda, 2 al Poublanc, 2 ½ al Maigmó, 10 á Callosa, 11 á Orihuela, 3 á Monovar, 2 á Elda, 1 larga á Petrel, 2 á Saix, 5 á la laguna de Villena y 7 á Caudete. En toda esta comarca estan en sumo abandono los institutos de primera enseñanza, particularmente en Alicante. Contr. 670,408 rs.

ALICANTE (Lucentum), C. R. de Esp., prov. de Valencia, obispado de Orihuela, cab. del part. de su nomb., con 3 villas y 3 lugares de jurisd. Gobernador y A. M. de segunda clase, subdeleg. de policía; 5,635 vec., 23,443 hab., 1 colegiata y 2 anejas, 7 conv. de frailes, 2 de moujas, palac. episcopal y otro de los condes de Altamira, casa de la asegurada, consulado, aduana, 1 cuartel, 1 hosp., muchos grandes almacenes, 1 castillo sobre un elevado monte, y todas las oficinas necesarias para la real hacienda; 1 pósito, admin. principal de correos, otra tambien principal de loterías con una particular. Es puerto habilitado para América, importacion y exportacion al estrangero, inclusas las lanas y cabotage. El nomb. de esta C. es de orig. arab. Sit. á 30 ¼ leg. de la cap., en 38° 20′ 41″ de lat. N., 3° 15′ 45″ de long. oriental del merid. de Madrid, en el centro de la bahía de su nombre, al pie de un elevado cerro á quien baña el mar por el S. Es ciudad antiq. con buenas calles, hermosas plazas y casas decentes; el recinto que constituye la plaza es irregular, pero de las de mayor comercio de nuestra península y la principal de esta prov. Su escelente bahia es capaz de contener y ha contenido las mayores escuadras y armamentos que entran y salen facilmente con todos tiempos, y teniendo buenas amarras no peligran an los mayores temporales, aunque sean del S., por lo escelente de su fondo. Sus fuertes cubren en gran parte las provincias de Valencia, Murcia y la Mancha, pues una vez perdido Alicante no hay obstaculo alguno que pueda estorbar

á un enemigo poderoso el internarse por donde quiera en el pais. Los contornos de esta ciudad son aridos y de terreno salitroso: solo se ven palmeras y algunas higueras; las cosechas de trigo y cebada son escasas; lo único que se da bien es la barrilla, y la sosa vegeta con lozanía; pero la industria de los alicantinos ha logrado que se den tambien ricos y delicados frutos, trayendo aguas de los marjales de Onil y de los manantiales de los montes inmediatos, y formando un dique ó presa de mamposteria, revestida de piedra sillar, que llaman el pantano de Tivi, con cuyas aguas fertilizan una hermosa huerta que comprende muchos pueblos, y los intermedios estan llenos de caseríos que parecen ser una continuacion de la ciudad. Son muy célebres sus vinos y sus frutas agrias. Acerca de las fortificaciones de este puerto, de la prolongacion de su muelle, y de la defensa y mejora de su castillo, existen escelentes trabajos en el depósito de la real direccion de ingenieros. Su término tiene 3 leguas de E. á O. y 5½ de N. á S. desde el barranco de la alcantarrilla, junto á Villajoyosa, hasta la torre de la Aigua Amarga, en los confines del término de Elche; linda desde aqui hácia el N. con los de Monforte, Agost, Busot y Villajoyosa; cercado por todas partes, escepto la oriental, de monte ó de cerros que se internan hácia el mar, presenta un suelo desigual, árido y en partes estéril. Lo mas precioso y útil es la huerta situada casi en el centro, á ½ legua de la ciudad; tiene 1 legua de E. á O. y 1½ de N. á S., contada desde el distrito de los Llanos hasta el llamado Marjal. Hay en ella los pueblos de S. Juan y su arrabal Benimagrell, Santa Faz, Lloija (caserio), Muchamiel, Peñacerrada, Tanger y Villafranqueza, que algunos llaman Palamó, cuyos vecindarios se verán en sus respectivos artículos. Los vec. de estos y los de Alicante cogen trigo, ceb., maiz, muy buen vino, almendra, aceite, cáñamo, higos, barrilla, muchas garrofas, seda, toda clase de frutas, hort. y esparto. Ind. pesca, fábrica y comercio marítimo y terrestre. A distancia de 2 leguas de esta ciudad hay una montaña llamada Alcoray, compuesta de piedras calizas, donde se descubrió una veta de azogue mineralizado con el azufre, y un poco de tierra caliza, bajo forma y color del cinábrio. Saliendo de la ciudad por N. O., á la ½ legua, hay en unos campos gran cantidad de piedras *Numularias ó Porpitas*, que las gentes del pais llaman *Moneda de las brujas*, y algunas lenticulares, no mayores que la cabeza de un alfiler. Tiene por armas un castillo sobre roca, á la que estan batiendo las olas del mar, y en la parte superior del castillo las 4 barras catalanas. Es patria de Jayme Segarra, doctor de Medicina y profesor en la universidad de Valencia. Existen como monumentos de su ciencia: *Commentaria physiologica, complectentia ea, quæ ad partem medicinæ physiologicam pertinent. De artis Medicæ prolegomenis.* Valencia, 1596, folio. Tambien dió á luz: *Claudii Galeni librum, de morborum et simptomatorum diferentiis, cum commentariis.* Dista de Cartagena 18 leguas S., de Madrid 72 N. y 16 de camino militar de Montealegre, pasando por la venta de Pavia, Monforte, Monobar, Yecla y Pulpillo, dejando á la derecha la sierra de Salinas, y atravesando la rambla de Monobar; 13 de Yecla pasando por Monforte, Elda y Sax; y 7 de Villena por Castalla y San Vicente. Contribucion 159,774 rs. el comm. 403,672 rs.

ALICUN, V. S. de España, prov. y arz. de Granada, part. de Almeria. A. P., 121 vec., 486 hab., 1 parr., 1 pósito. Situada á la falda de un cerro, por cuyo pie pasa el camino real de Almería á Saujar. Produce granos, vino y aceite; confina con Zarzósa, Huecija, Gador y Alhama la Seca. Dista 20 leguas de la capital, 7 de camino milit. de Guadix, pasando por Caldera y Benalua y 6 de Baza por Zujar. Contribuye 2,228 rs. 3 mrs.

ALICUN DE ORTEGA, V. S. de Esp., provincia de Granada, partido y obisp. de Guadix. A. O., 54 vec., 247 hab., 1 parr. El nombre de esta villa es de origen arab. Situada en un llano, entre los rios Guadix y Guadahortuna, á la distancia de ¼ de legua de Huecija y otro de Alhama. Tiene una fuente de agua mineral que nace á la orilla del rio Fares. Dista 12 leguas de la capital, 3 S. de Cabra, 5 O de Lujar. Contr. 2,953 rs. 18 mrs.

ALIENDE (Nuestra Señora de), En Esp. Es un célebre santuario de la Rioja, en la villa de Escaray, de la otra parte del rio. Cerca de este santuario hay una piedra llamada de los moros, encima de la cual hay otra erm. antiq. de San Torcuato, obispo y martir, cuya fabrica es muy fuerte.

:

Este territorio abunda en minas de hierro, y en principios del siglo pasado habia corrientes 11 ferrerias para beneficiarlas. En el mismo valle, desde Escaray arriba, hay otra ermita de Nuestra Señora con el título de Ubago.

ALIENES (Santa María de), Parr. de España, provincia de Asturias, cone. de Valdes, obisp. de Oviedo. A. O., 41 vec., 198 hab., 1 parr. Situada en los límites que separan a este concejo del de Tinéo, al pie de la sierra del Viso, y cerca del rio Llorin; conf. con los pueblos de Ayones, Brañalonga, Labio y Castañeda. Produce maiz centeno, pastos y ganados. Contr. 380 rs. 11 mrs. Derec. enag. 6 rs. 11 mrs.

ALIGUE, Ald. Ecl. de Esp., provincia y obisp. de Cuenca, part. de Huete. Reg. Ped., 38 vec., 162 hab., 1 parr. El nombre de esta aldea es de origen arábigo, y su sit. y prod. se hallarán en el artículo Pareja. Dista 8 leg. de la cab. de part. Contr. 2,096 rs. 32 mrs.

ALIJA DE LA RIVERA, L. R. de Esp., prov., obisp. y partido de Leon, herm. de la Sobarriba. A. P., 16 vecinos, 69 hab., 1 parr. Para su sit. y productos (*V. el artículo Sobarriba*). Está a orilla del rio Bernésga, que divide esta herm. de la de Vega con Ardon y carretera que conduce desde Leon á Palanquinos; confina por N. con Mancilleros, por O. con Villasotes, por S. con Grulleros, y por E. con San Justo de las Regueras. Dista 1½ legua de la cap. Contr. 1,479 rs. 29 mrs. Derechos enagenados 221 rs. 23 mrs.

ALIJA DE LOS MELONES, V. S. de España, provincia de Leon. Exenta. A. M., 204 vec., 819 hab., 2 parr., 1 palac. bastante capaz, mediano caserio. Sit. entre el rio Orbigo, que tiene una barca de tránsito, y el riachuelo Jamúz que es vadeable en todo tiempo. El pueblo esta en la carret. real que conduce desde Benavente a la Bañeza, á la falda de un monte en terreno húmedo y pantanoso. Tiene al estremo de la villa, mirando hacia el E. en la misma llanura, un castillo en buen estado, con casa habitacion, propia de los duques del Infantado. A ¼ de leg., en la misma direccion, esta el puente de la Vizana, que fue cortado por los franceses el año de 1809, y junto a él un gran monte, propio de los mismos señores, por donde antes pasaba el camino real de carruages, y habia un buen parador y casa de postas. Hacia el S., á ¼ cuarto de legua está la casa prioral de Bened. de Onzaniego con un monge, 1 iglesia y un escelente terreno alrededor. Dista 10 leguas de la capital, y desde Benavente hay 4 ½ horas de marcha militar, en cuyo intermedio se encuentra Villabrazaro y Mayre de Castroponce. Contr. 6,261 rs. 30 rs. Derec. enag. 1,280 rs. 22 mrs.

ALIJO, Felig. S. de España, en Galicia, provincia de Orense, abad. de Villafranca, jurisd. de Valdeorras. J. O., 42 vecinos, 166 hab., 1 parr. que tiene por anexa la de Millaroso y Coedo. Sit. en ribera, a 15 leg. N. E. de la cap. Produce castañas, centeno, vino y aceite (*Véase Valdeorras, jurisd.*). Contr. 3,412 rs. 7 mrs.

ALIJO, V. R. de Portugal, provincia de Tras-los-montes, comarca de Villa-Real, 1 parr., 288 fuegos. Sit. en la planicie de un montecillo, a 4 leguas E. de Villa-Real. Produce trigo, centeno, maiz, vino, frut., castañas y algun aceite. Tiene fuero.

ALIMAN, Desp. R. de España, prov. de Toledo. Excnto. Sit. entre Chueca y Burguillos, cerca del rio Guadarranque. Produce granos, pastos y ganados.

ALINS, V. R. de Esp., prov. de Cataluña, corregim. de Talarn, obisp. de Urgel. A. O., 98 vecinos, 324 hab., 1 parr. Sit. en terreno mont. pero fértil en granos, á or. del rio Noguera; conf. con el valle de Cardos, Arreu, Noris y Bordas. Produce cent. y pastos. Ind. ganaderia y jargas de hierro; tiene minas de este metal de que se provee el valle de Aran, parte de Urgel y algun pueblo de Aragon. Dista 57 horas de Barcelona y 18 de Talarn. Contr. 4,497 rs. 6 mrs.

ALINS, L. R. de Esp., prov. de Aragon, part. de Barbastro, obisp. de Lérida. A. O., 26 vecinos, 106 hab., 1 parr., 1 pósito. Sus productos son los que estan indicados en la cab. del partido. Dista 2½ leg. de Barbastro. Contr. 1,789 rs. 30 mrs.

ALINYA, L. S. de España, en Cataluña, corregim. de Cervera. A. O., 10 vec., 69 hab., 1 hermosa parr. Sit. parte en cerro y parte en llano, y por eso las llaman Alinya de abajo y arriba, a 1 legua de Cervera, y algo mas al S. E. de Guisona.

ALIÑAR, L. S. de Esp., prov. de Cataluña, corregim. de Cervera y subdeleg. de Berga, obisp. de Urgel. A. O.; 32 vecinos, 141 hab., 1 parr. Sit. en lo áspero de la

montaña, y en lo mas eminente de nn peñasco inaccesible está el castillo llamado de San Pons, por haber alli una ermita de este Santo; la snbida es asperisima y dificil. Produce trigo, legumbres y patatas. Dista 3¼ horas de Barcelona y 12 de Berga. Contribuye 2,026 rs. 23 mrs.

ALIÓ, L. Ecl. de Esp., prov. de Cataluña, corregim. y obispado de Tarragona. A. O., 64 vecinos, 384 hab., 1 parr. Sit. en terr. llano; conf. por el E. con Serra, por el S. con Bratim, por O. con Pnigpelat, y por el N. con lo Pla. Produce trigo, ceb., vino y aceite. Ind., fabr. de aguardiente. Dist. 20 horas de Barcelona y 4½ de Tarragona. Contr. 5,774 rs. 2 mrs.

ALISEDA, L. R. de España, prov. de Estremadura, part. de Caceres, obisp. de Coria. A. P., 279 vec., 1,103 hab., 1 parr., 1 erm., 1 pósito, 180 casas de morada. Sit. en una cañada que forman los cerros del Cuco al E., el del Muelle á S., y el del Algive al S. O., casi al pia de este último: las casas son regulares y las calles llanas; corre cerca de ella el rio Salór, sobre el cual hay nn puente. Produce miel, granos y ganados, aunque estos últimos se han disminuido mucho. Abunda de aguas, y hay alg. mol. harin. Dist. 11 leg. N. N. E. de la cap., 5 S. O. de la cab. de part., y desde Alburquerque hay 5 horas de cam. militar, en cuyo intermedio se pasa el arroyo Silva y el rio Albarranega. Desde Arroyo del Puerco hay 3¼ horas, en cuyo intermedio se pasa el regato de Graguéla, los de Casilla y Pontones, el de la Pnlgosa, el Salór y el puente de la Rivera; y desde Herreruela hay 4½ horas, en cuyo intermedio se pasan el arroyo Boaldo, el de la Geregósa, otro sin nombre y el del Cano. Hay tambien 8 hor. desde Villar del Rey, en que se pasan 2 riberas y se encuentra 1 erm. y 1 casa de campo, y desde la Roca hay 7½ hor. Contribuye 6,420 rs. 6 mrs.

ALISEDA, L. S. de Esp., prov. y part. de Salamanca, cuarto de San Pedro, obisp. de Avila. A. P., 69 vec., 276 hab., 1 parr., 1 pósito. Dista 14 leg. de la capital. Contr. 2,484 rs.

ALISNE, Desp. S. de España, prov. de Córdoba. A. O.

ALISTE, Rio de España, que toma este nombre en la reunion de las fuentes y arroyos que se hallan en la falda meridional de la sierra de la Culebra, junto al pueblo de San Pedro de las Ferrerías, y signe su curso S. E. como nnas 11 leguas hasta su desagüe en el rio Esla, al S. de la Pneblica, en frente y al O. de San Pedro de la Nave. Su agua es mny pura y cria ricas truchas. En el espacio de las cinco primeras leg. de este r. sus aguas son de poca consideracion, annque se rennen con ellas varios arroyos. Es en todo tiempo vadeable; pasa inmed. á los pueblos de Pobladura, La Torre, Palazuelo de las Cnevas, San Vicente de la Cabeza, Bercianos y Flores, y riega sus vegas compnestas de tierra arenisca, de bneaos prados y pobladas de robles y álamos. Al cabo de estas 5 leg., en frente del pueblo llamado Gallegos del Rio, se le une al S. de Valer el rio Frio, que nace ignalmente en la falda meridional de la sierra de la Culebra, en el sitio llamado las Tres Fuentes, por hallarse en un corto espacio la de este rio, la de otro pequeño que se le une al N. de Valer y la del Casoron, y pasa por el pneblo de su mismo nombre. Este peqneño rio, jnnto con el arroyo Meña, que naciendo cerca de Tola pasa por San Juan del Rebollar, Mellanes, Tolilla y Lober, aumenta las aguas del de Aliste. En este punto empieza igualmente á variar el terr., y sn eurso se estrecha entre nnas colinas y cuestas mas ó menos variadas de altura y desigualdad; pasa inmediato á los pueb. de Doméz, Vegalatrabe, Losacinos, Muga, el Castillo de Alba, recibiendo al paso el arroyo Valdeladren y otros, y dejando á ¼ de leg. N. E. la villa de Carvajales hasta desemb. en el Esla, al S. de la Pueblica, y al O. de la Barca de San Pedro la Nave. Cuanto mas se va aproximando á este último rio, sus márg. llegan á ser mas intransitables, por las mnchas y elevadas peñas y escarpados. Este rio es vadeable en todo el año, á escepcion de la estacion lluviosa, de modo que en tiempo de invierno frecuentemente sncede que las crecidas impiden su paso, por cuyo motivo en el año 1709 construyeron sobre él nn puente de piedra de sillería de 3 arcos, bien labrada, a la salida del pueblo llamado Losacinos, 1½ leg. O. de Carvajales, que es el camino principal para Alcañices y la frontera de Portugal. Para la comunicacion de los otros pueblos hay nnos pasiles de madera para la gente de a pie. Desde sn nacimiento hay igualmente para el uso de los espresados pueblos varios mol., y los que se hallan al

principio de su curso carecen muchas veces de agua en tiempo de verano.

ALITAJE, Cortijo R. de Esp., prov. y part. de Granada, térm. de Pinos Puente; 60 vecinos, 347 hab. Sit. á la márg. der. del rio Genil, é izq. del Colomera; conf. con el Soto de Roma, la sierra de Elvira y el lugar de Atarfe. Produce granos, aceite, vino, pastos y ganados. Dista 3 leg. de la capital. Contr. 1,176 rs.

ALIUD, L. R. de España, prov. y part. de Soria, Sexmo de Luvia, obisp. de Osma. A. P., 36 vecinos, 196 hab., 1 parroquia que tiene por aneja la de Albocabe. Sit. á las márg. del rio Rituerto, en punto muy alegre. Produce granos de todas clases y gan. lan., vacuno y mular. Tiene un magnífico mol. harin. en las aguas de dicho rio. Dist. 4 leg. de la cap., y confina con los pueblos de Aldea la Fuente, Tapiela, Paredes Royas y Albocabe, que antes fue matriz. Contribuye 850 rs. 18 mrs.

ALIZACES, Desp. R. de España, prov. y part. de Salamanca, cuarto de Peña del Rey; 1 vec., 7 hab. Sit. á 3 leg. de la cap.; confina con los pueblos de Ariséos y la Matilla, y con los despoblados de la Reganada y el Caloco. Produce granos, legum. y ganados. Contr. 86 rs. 4 mrs.

ALJAMBRA, Rio de Esp., que nace en las sierras de Teruel. Está al N. de la ciudad, á 5 leg. de dist., en el térm. del lugar de Gudar: se une con el rio Guadalaviar, y llevando este nombre, camina por varios pueblos hasta entrar en Valencia.

ALJAN (San Pelayo de), Feligresía de España, en Galicia, prov. y obisp. de Tuy, jurisd. de Salvatierra. J. O., 125 vec., 578 hab., 1 parr.; conf. por E. con el rio Tea que la divide de la de Salvatierra, y de la de Pesqueiras; por N. con la de San Salvador de Nogueira; por S. con la de San Miguel de Cabreira, y por O. con la de Santa Maria de Salceda. Produce vino, maiz, cent., lino, fréjoles, frutas de todas clases y verduras. Dist. 2 leg. de la ciudad de Tuy, ½ del rio Miño, y 1 de la villa de Puenteareas. Contr. 6,818 rs. 30 mrs.

ALJARAQUE, V. S. de Esp., prov. y arz. de Sevilla, partido de Huelva. A. O., 89 vecinos, 346 hab., 1 parr., 1 pósito El nombre de esta villa es de orig. arab. Dist. 18 leg. de la cap. Contr. 2,192 rs. 21 mrs. Derec. enag. 843 rs. 25 mrs.

ALJORF, L. S. de España, prov. y arz. de Valencia, part. de San Felipe; 115 vec., 423 hab., 1 parr. que tiene por aneja la de Benisoda, 1 pósito. Para su situacion y productos (*v. Albayda, valle*).

ALJORRA, Ald. R. de España, prov. de Murcia, partido y obisp. de Cartagena, ejerce la justicia el gobernador; 148 vecinos, 619 hab. El nombre de esta aldea es de origen arab. Su situacion y productos se hallarán en el art. Cartagena.

ALJUBARROTA, V. Ab. de Portugal, prov. de Estremadura, comarca de Alcobaza; 2 parr., 287 fuegos, casa de miser. y 4 erm. en otros tantos lugares de su térm. Sit. al estremo merid. de una llanura, 1 leg. N. E. de Alcobaza y 2 S. O. de la villa de la Batalla, rodeada de pinares, y en el cam. real de Leyria. En su térm. se cogen con abundancia granos, vino, aceite, y se halla caza y gan.; y en la parte que mira hácia Alcobaza (que se compone de varias cañadas) escelentes frutas de todas clases.

ALJUCÉN, Rio de España, provincia de Estremadura, partido de Mérida, que nace en las inmediaciones de Cordobilla, en la dehesa Valdelayegua; corre por las de Aljucén, Carrascalejo, Carmonita y Esparragalejo, y entra en el Guadiana como á 1 leg. al O. de dicha ciudad.

ALJUCÉN, L. Ord. de Esp., prov. de Estremadura, partido de Mérida, prior. de San Marcos de Leon. A. P., 140 vecinos, 535 hab., 1 parr., 1 pósito. El nomb. de este lugar es de orig. arab. Sit. á 3 leguas S. O. de Alcuescar (*v. este art.*). En una colina suave, inmed. á la márg. S. del rio de su nombre, que es vadeable casi en todo tiempo. Su circunferencia es de tierras propias para cent., y algo mas apartado hay monte bajo de jara, madroños, abétos y tal cual encina. Dista 11 leguas E. de la capital, 2 N. de la cab. de part., 9 de Cáceres y 50 de Madrid. Contr. 3,303 rs.

ALJUCÉN, L. R. de Esp., prov. y part. de Murcia, obispado de Cartagena. A. P., 194 vec., 574 hab., 1 iglesia que es aneja y ayuda de parr. de la de Santa María de Murcia. El nomb. de este lugar es de orig. arab. Esta sit. en el cam. que conduce desde Murcia a Cartagena, á ½ de leg. N. de la primera y 8 ½ S. de la segunda. Conf. por E. con Beniaján, y por O. con Raya. Su terreno es fértil en granos, frutas y hortaliza. Dist. 57 leg. de Madrid.

ALJUSTRÉL, Villa Ord. de Portugal,

prov. de Alentejo, comarca de Ourique; 1 parr., 417 vec., casa de miser., 1 hosp., 3 erm., J. de fora y demas oficios de justicia, y tiene fuero. Sit. á 5 leg. N. de la V. de Ourique, otras tantas O. de Beja, y 1 de la de Mesejana. Su térm. comprende 1 parr., y en ella 121 vec., y sus frutos son iguales á los de toda la comarca.

ALMACELLES, L. S. de Esp., prov. de Cataluña, corregim. y obispado de Lérida. A. O., 66 vecinos, 251 hab., 1 parr. y bastante buen caserio. El nomb. de este L. es de orig. arab. Sit. en los confines de Aragon y Cataluña, en el cam. que condnce desde Monzon á Lérida. Terr. escaso de aguas, por estar sujeto solamente á las de Lluvias. Produce granos, vino y aceite. Dista 6 hor. de Monzon, en cuyo interm. se encuentra el pueb. de Binefa, y 4 hor. y ½ de Lérida, en cuyo tránsito solo se hallan 2 ventas.

ALMACHAR, V. R. de Esp., prov. de Granada, part. y obisp. de Malaga. A. P., 500 vec., 1,868 hab., 1 parr., 1 pósito. El nombre de esta V. es de orig. arab. Sit. al N. E. de la cab. de part., á las faldas de un collado y or. de un arroyuelo de pocas aguas; clima sano y templado. Produce pasa moscatel, vino, higos, algun aceite y pocas algar., almendras, algo de grano y cria de gan. Ind. arrieria. Dista 1 ½ leg. de Velez-Malaga, y 1 N. E. de Benaque. Contr. 9,171 rs. 2 mrs.

ALMADA, V. R. de Portug., prov. de Estremadura, com. de Setubal; 2 parr., una en la parte superior, y otra pertenece al arrabal de Casillas; 993 fuegos, 4,166 hab., casa de miser., hospital, y alg. capillas y erm. J. de fora, 3 vereadores y otros varios dependientes. Goza de voto en córtes con asiento en el banco 6.° El nombre de esta V. es de orig. arab. Sit. enfrente de la corte de Lisboa, sobre la márgen merid. del Tajo, y por su elevacion es una atalaya, desde donde se registra todo lo que pasa en aquel gran pueb. Tiene una playa ó ensenada hacia el S., y la bañan las aguas del Tajo. La principal poblac. de esta V. se halla en una planicie que forma el cerro sobre que está sit., y á su falda E. tiene un grande arroyo llamado Casillas, donde desembarcan las gentes que pasan de Lisboa, y en donde hay varios almacenes, figones y cafées, en que los vecinos de aquella gran C. vienen á distraerse los dias festivos. En la parte superior tiene una muy buena calle con decente caserio. Su término consta de 5 parr., contiene 2,486 fuegos, y es abundante de vino, frutas y ganado, caza, leña y pescado, de que no solo la provee el Tajo, sino la costa esterior, dist. como 1 ½ legua en la cual, y LL. de la Traferia y Costa, se hallan establecidos muchos pescadores. En este térm. y en la felig. de Caparica hay 3 conv. de fr. En uno de los puntos mas eminentes, hay un bello cast., 1 hosp. para los marineros ingleses. En su inmed. se halla la mina de oro descubierta en 1815, llamada da Adica. Dista ¼ de legua de Lisboa.

ALMADEN (Sisapona Cetobaix), V. Ord. de Esp., prov. de la Mancha, partido de Ciudad-Real, arz. de Toledo; Gob. milit. y polít. Director de minas, A. M. de segunda clase, 1,987 vec., 6,375 hab., 1 parr., 1 pósito, 1 hospital y cárcel para presidarios. El nomb. de esta V. es de orig. arab., y se halla sit. en los confines de las prov. de la Mancha, Estremadura y Córdoba, sobre una colina de cinabrio, entre dos cumbres que son ramales de Sierra-Morena. No teniendo esta villa otra cosa particular que la distinga, sino la célebre mina de azogue, nos limitaremos á hablar de ella, conformándonos con la descripcion publicada por don Guillermo Bowles. Dice este ilustrado viajero, que esta mina de cinabrio es la mas rica para el estado, la mas instructiva en su labor, la mas curiosa para la historia natural, y la mas antigua que se conoce en el mundo. Teofrasto que vivia 300 años antes de Jesu-Cristo, habla del cinabrio de España; y Vitruvio, contemporáneo de Augusto, hace tambien mencion de él Los romanos creian que el mercurio era veneno, pero no obstante, sus matronas se afeitaban los rostros con el cinabrio, y los pintores le usaban para sus colores. Plinio dice positivamente que esta mina de que hablamos se cerraba y sellaba con la mas esquisita custodia, y que solamente se abria para sacar la cantidad suficiente de cinabrio que se habia de enviar á Roma. Es constante que labraron esta mina los rom.; pero despues acá, es tanto lo que en ella se ha revuelto, que no quedan indicios de sus trabajos. Los moros no parece que la cultivaron, y quizá seria por la preocupacion que aun subsistia en su tiempo, de que el mercurio era

veneno. La igl. y una gran parte de la V. estan sobre el cinabrio, y todos sus hab. subsisten de los provechos de la mina. Esta se comprende en un cerro de peñas de arena, que forman dos planos inclinados, y en la cima sale una cresta de peñas peladas, en que se ven algunas manchas pequeñas de cinabrio, que naturalmente servirian de indicios á los primeros descubridores de las minas. Por lo restante del cerro, se ven algunas vetillas de pizarras con venas de hierro, las cuales en la superficie siguen la direccion de la colina. Todo este pais abunda en minas de hierro; y lo que es mas en la misma mina de Almaden se hallan á veces pedazos en que el hierro, el azogue y el azufre estan tan mezclados entre sí que no forman cuerpo diferente. Los cerros vecinos al de Almaden son de la misma peña que este, y sobre uno y otros crecen las propias especies de plantas, de lo cual se infiere que la mina de cinabrio no exhala los vapores venenosos que se creen, y que las exhalaciones mercuriales tampoco dañan á la vegetacion ni á los hombres, pues un minero puede dormir con seguridad sobre una veta de cinabrio. Los presidarios que alli se envian no padecen nada en la mina, ni sufren convulsiones como se ha creido por mucho tiempo, ni hacen otra cosa que acarrear tierra en los carretoncillos; pero suelen fingirse paraliticos alg. de ellos para mover á piedad y estafar algo á los que van á ver aquello. Cualquier vecino de Almaden trabaja voluntariamente mas de un doble que los forzados para ganar menos de la mitad de lo que le cuesta al Rey cada uno de estos. Dos son las vetas que atraviesan la colina á lo largo, y tienen de 2 á 14 pies de ancho. La piedra de estas vetas es la misma que la de lo restante de la colina y sirve solo de matriz al cinabrio, que es mas ó menos abundante, segun la piedra que le contiene es de arena mas ó menos fina ó mas gruesa. Se hallan en ella piritas y pedazos de cuarzo blanco, ramificados ricamente de cinabrio, y tambien espato ligero, y á veces cristalino, lleno uno y otro de la misma materia, ya en forma de rubies, ya en hojas. Hay tambien pizarras llenas de lo mismo; y el *Hornestein* de los mineros, se ve penetrado del cinabrio como si fuera de puntas de clavos. Por fin se ve el azogue puro y natural en las quebraduras de las pizarras y de las piedras de arenas. La direccion del cerro de Almaden es de N. E. á S. O., y tiene como unos 120 pies de elevacion. Dos venas suyas mas ó menos preñadas de cinabrio, cortan casi verticalmente la colina, y forman las vetas que como ya hemos dicho, tienen desde 2 hasta 14 pies de anchura. Estas se juntan hacia la parte mas convexa de la colina, ensanchándose hasta 100 pies, de suerte que de tan feliz union, resultó la prodigiosa riqueza del mineral que llamaron *del Rosario*, el cual ha dado muchos millares de quintales de azogue, y fue en un tiempo causa del incendio de la mina. Una faja de peñas no calizas, de 2 á 3 pies de ancho, corre de N. á S., atravesando el cerro, y corta las dos vetas, de suerte que mas allá no se ve señal alguna de cinabrio. Pueden producir estas mismas como 20,000 quintales de azogue. En el térm. de esta V. hay 6 aldeas, de las cuales hacemos mencion en sus art. correspondientes. Dista 15 leg. de Ciudad-Real, 18 de Córdoba, 36 de Granada y 44 de Madrid.

ALMADEN DE LA PLATA, El nomb. de este pueblo es de origen arab. V. R. de España, provincia y arz. de Sevilla, part. de Constantina. A. O., 186 vec., 623 hab., 1 parr., 1 pósito. Sit. en la ribera de Guadalquivir, en tierra llana y fértil, a 1 ½ leg. de Real de Jara, entre esta V. y el L. de Ronquillo, mediando entre la primera el arroyo de Cala, en la carret. que conduce de Madrid á Sevilla por Mérida. Produce trigo, aceite y otros frutos. Dista 18 leg. de la capital. Contr. 9,666 rs. 23 mrs. Derechos enagenados 24 rs. 6 mrs.

ALMADENEJOS, Ald. Ord. de Esp., prov. de la Mancha, part. de Ciudad-Real, térm. de Almaden, arz. de Toledo, Gob. y A. P., 333 vecinos, 1,103 hab., 1 capilla construida á espensas de la Real Hacienda, 1 hosp. dependiente en todo del principal del Almaden. Sit. a la falda de una sierra en medio de los dos rios llamados Valde azogues y Rivera de Gargantiel, que se reunen a dist. de ¼ de leg. El orig. de esta poblac., que es un departamento Real, fue el descubrimiento que se hizo de un mineral de azogue el año de 1755, en el millar nombrado Moheda obscura, de la dehesa de Castilseras, antes encomienda perteneciente a la órden de Calatrava, y secularizada para incorporarse á la Corona el año de

1780, á fin de dar ensanche al reducido término de Almaden. El producto de esta mina está en razon del mayor ó menor numero de quintales de azogue que se benefician, segun la riqueza de aquellos y los brazos que se emplean; y aunque algun año ascendió á 12,000 qnintales, lo regular son 3,000, cuyn valor en venta es de 2 millones y ½ de rs. Está este pueblo cercado de muralla bien construida, con solas dos puertas, una al E. y otra al O. Los productos agrícolas se limitan á un poco de trigo y cebada, con una corta ganaderia de vacas, sin que haya otras heredades mas que unas 8 ú 10 huertas, distantes las mas 1 legua de la poblacion, que surten de legumbres al vecindario. Ind. fabricas de fundir los minerales. Dist. 4¼ leguas de Madrid y 36 de Granada.

ALMADRA, L. R. de España, en la Isla de Mallorca y de su obispado; 1 regidor, 1 convento con un vicario, y es anejo de Alaró *(V. este art.)*.

ALMADRAZ, Despoblado R. de España, provincia de Toledo. Exento.

ALMADRONES, V. S. de España, en la Alcarria, prov. y part. de Guadalajara, obisp. de Sigüenza. A. O. 83 casas, de las cuales 3 buenas y 4 medianas; 89 vecinos, 337 hab., 1 parr., 1 pósito, casa de postas con 7 caballos. El nomb. de esta villa es de origen arabigo, y se halla situada cerca del camino que va de Madrid á Zaragoza y Barcelona. Confina con Mirabueno, Hontonares y Argecilla. Tiene buenas aguas, pero escasean; y regular granj. de ganado lanar. Produce granos, pastos, y se cria ganado. Dista 8 leg. de la cap. y 4¾ de hor. de cam. milit. de Trijueque, en la carret. que desde Madrid va a Navarra por Alcalá de Henares y Sigüenza. En el tránsito se pasa por puente un arroyuelo, y se halla el pueblo de Grajanejos. Contr. 3,340 rs. 2 mrs.

ALMAGARINOS, L. S. de Esp., prov. de Leon, part. de Ponferrada, jurislic. de Bembibre. A. P., 42 vec., 173 hab., 1 parr., 1 pósito. Sit. á 6 leg. y ½ de la cab. de part. á orill. del rio Tormor que desagua en el Cerezal. Conf. con Pobladura de las Regueras, Tremor de Abajo y Rodrigatos. Prod. granos, legumb., pastos y ganados. Contr 449 rs. 27 mrs. Derec. enag. 69 rs. 6 mrs.

ALMAGRO, El nomb. de este part. es de orig. arab. Part. de Esp., prov. de la Mancha *(V. su descripcion en el art. Mancha)*. En la nueva division esta incorporado, como tambien su cuota de contribuciones provinciales, en el partido de la cap. Dista 23 leguas de camino militar y muy llano de la Roda, por Manzanares, Tomelloso, Villarobledo y Minaya; y 14 de Pedro Muñoz, pasando por Bolaños, Manzanares, Lugar Nuevo, Suma y el Tomilloso.

ALMAGRO, V. Ord. de Esp., prov. de la Mancha, cabeza de part. de su nomb. y campo de Calatrava, con 75 villas y aldeas, 69 granjas y cotos de jurisd.; gob. militar y politico. A. M. de segunda clase, 2,900 vec., 11,360 hab., 2 parr., 5 conventos de frailes, 4 de monjas, 1 hospicio, 1 hospit., 1 cuartel de caballeria, 1 edificio muy capaz aunque algo deteriorado, con otros bastante regulares, 1 pósito, caja de corr., admin. subalt. de lot. El nomb. de esta villa es de orígen arab. y hay en ella varias inscripc. y otras antig. romanas. Está sit. en terreno llano á 3 leg. de Ciudad Real y 4 del gran conv. de la órden de Calatrava. El terr. que disfruta esta villa es de los mas pingües de la Mancha. A 2 leg. de la villa hay una fuente de agua mineral que llaman de la Nava, y nace en una sierra pequeña, casi en la ribera del rio Jabalon que sale por el hueco de una peña en cantidad del grueso de un brazo. En el nacimiento esta muy clara, pero al beberla se le percibe un sabor agrio, el que pierde á poco tiempo, como no se conserve en alguna vasija de vidrio. Esta villa está rodeada entre ella y sus arroyos de una zanja que se une con el arroyo Pellejero que está mas elevado que la campiña inmediata é inunda sus términos y los de Bolaños, ocasionando graves perjuicios á la salud y á la agricultura, los cuales se aumentan por no cuidar de la limpieza de la zanja y reforzar sus bordes como está mandado. Prod. con abundancia trigo, cebada vino, aceite, legumbres, patatas y pastos. Se crian famosas mulas y machos para coches, carros, labor ect., con cuyo motivo celebra una feria de mucha consideracion el dia de San Bartolomé; no obstante que van algunos otros géneros aunque de poca consideracion. En el térm. de esta villa hay 2 cotos redondos y 16 granjas, de las cuales se hace mencion en sus correspondientes artículos. Dist. 30 leguas de Madrid, 36 de Granada, ½ de Bolaños, 3½ hor. de camino milit. de Miguel Turra, y ½ del cortijo de la Caridad (*Véase el Moral de Calatrava*). Contr. 260,586 rs. 17 mrs., y por aguardiente 2,439 rs. 23 mrs.

ALMAGRO, Ald. R. de Esp., prov. de Murcia, partido de Lorca. A. P. sujeto al corregim. de la cab. de part.; 70 vecinos, 344 hab. El nombre de esta aldea es de orig. arab.

ALMAJANO, L. R. de España, prov. y part. de Soria, Sexmo de San Juan, obisp. de Osma. A. P., 66 vec., 330 habitantes, 1 parr. Sit. entre dos arroyos que van á desaguar en el Duero; conf. por N. con Cirujales, por E. con Naharros, por S. con Canos y por O. con Ventosilla y Renieblas (*V. Osma, obispado*). Dist. 3 leg. de la cap. Contr. 1,650 rs. 18 mrs.

ALMAJAR, Ald. R. de España, prov. y obisp. de Cadiz, part. de Jerez de la Frontera, (*V. Prado del Rey*). Hay 1 estanco. Dist. 11 leg. de Sevilla, 13 de la cap. y 9 de la cabeza de partido.

ALMALEL, Desp. de España, prov. de Aragon, part. de las Cinco Villas. Sit. á poca dist. de Luna.

ALMALVEZ, V. S. de Esp., prov. de Soria, obisp. de Sigüenza. Exenta. A. O., 120 vec., 496 hab., 1 parr., 1 pósito. Sit. a 3 leg. de Medinaceli; conf. por E. con Huerta de Ariza, por S. con términos de Utrilla y Arcos, por O. con Utrilla y por N. con Chercoles. Sus prod. son iguales á los de Huerta de Ariza (*Véase*). Dist. 11 leguas de la cap. Contr. 4,544 rs. 15 mrs. Derechos enagenados 775 rs. 28 mrs.

ALMANCAYA, Desp. R. de Esp., prov. y obisp. de Zamora, part. del Vino. A. P. Sit. en el centro de este part.; confina con Cazurra, valle de Gema, Peleas de abajo y Bermillo de Campean.

ALMANDOZ, L. de Esp., en Navarra, valle y arcip. de Baztan, merind. de Pamplona y de su sexto part. y dióc.; 31 casas, 251 hab., 1 parr. Sit. al S. de Elizondo y á 2 leguas de él, en sitio pendiente; esta a la izquierda del r. principal, a distancia de $\frac{1}{4}$ de legua. Por sus cercanias pasa una regata que nace en Velate, y el r. Zeberia, que uniéndose a la anterior en el puente de Zoraga, entra en el Bastan-Zubi, mas abajo de Oronozco. Dist. 7 leg. al N. de Pamplona, y conf. con Berrueta, Aniz y puerto de Velate. Ind. 2 molinos.

ALMANSA, C. R. de España, prov. de Murcia, part. de Villena, obisp. de Cartagena. A. M., 1,745 vec., 7007 hab., 1 parr. de una sola nave y de bella arquitectura, 2 conv. de cada sexo, 1 hospital, 1 pósito, administ. subalt. de loterias, caja de corr. y parada de diligencia, 1 castillo antiguo, varias ermitas, 8 posadas y 4 ventas. El nombre de esta ciudad es de orig. arab. Está sit en medio de una espaciosa vega de 4 leguas de long., y desigual en su lat. Lo estuvo antiguamente sobre un montecito de piedra, único en aquella llanura, que es el sitio donde esta ahora el ruinoso castillo, fundado, segun la tradicion, por los griegos, aunque es mas probable que lo fuese por los romanos. Sus calles son anchas y espaciosas, y los naturales muy aficionados a grandes empresas de utilidad pública, de las cuales haremos una ligera mencion. La primera que ejecutaron, por ser la mas necesaria, fue un pantano, donde reunen las aguas de las lluvias, y las que nacen en las fuentes de la villa de Alpera, de donde se conducen por un cauce de 4 leguas de largo. A fines del siglo pasado construyeron a su costa un cuartel de caballeria, capaz de 900 plazas, y despues de concluido se le regalaron á S. M. A principios del presente, desaguaron la laguna llamada de Salahar, por medio de una dilatada zanja y mina. Por el mismo tiempo emprendieron desaguar tambien la llamada de San Benito, empresa muy árdua, en que llevan gastados ya mas de 70,000 duros, y su mina es de 11,078 varas de longitud, y por partes de 50 a 60 de profundidad; la zanja es de 10,613 varas, haciendo de este modo que ambas sean útiles y sanas en el terreno muy fértil que ocupan. En esta última tienen $\frac{1}{6}$ de propiedad los vecinos de Ayora, y con arreglo a él han contribuido para el gasto del desagüe. Actualmente estan trabajando en otra magnifica zanja, cuyo costo está calculado en medio millon de reales, para extraer unas aguas que se manifestaron al abrir los cimientos del gran puente de la vega el año de 1793, con objeto de dirigirlas al insinuado pantano. Han abierto ya 2,200 varas de zanja, y 200 de las 800 que debe tener la mina, fortificada de cal y canto. Los interesados tienen ya el placer de ver correr por ella cerca de un hilo de agua, y si logran triplicarla sera este pueblo uno de los mas ricos del reino por la ventaja de poder conservar sus aguas en el pantano los tiempos en que no se riega. Su término se estiende a cerca de 6 leguas de largo y otro tanto de ancho, con muchas

alquerias y casas de campo, y 12 molinos harineros. Los montes producen espontaneamente muchos pinos y abundantes pastos, que mantenian en otro tiempo 25,000 cabezas de ganado lanar y cabrio; pero que en el dia no pueden mantener 16,000, por la funesta manía tan general en toda España de talar y quemar estos preciosos y perennes manantiales de la riqueza pública. En ellos se cria tambien mucho esparto, que se extrae para Valencia y otras provincias. Los productos agrícolas consisten en trigo, cebada y azafran en grande abundancia: avena, almortas y barrilla, la suficiente para el consumo y el de las fabr. de jabon; mucho vino, aguardiente y caza menor. Ind. 2 fabr. de curtidos, 6 de cencerros, 5 de jabon blando, 3 de aguardiente, alg. tel. de paños ordinarios, y muchos de lienzo, en que se ocupa gran número de mugeres. Esta C. es antiquísima é histórica; fue arruinada en las sangrientas guerras de los cartagineses contra los romanos, y reedificada despues. En la historia moderna es memorable por la completa victoria que en su vega consiguieron las armas del rey don Felipe V. mandadas por el mariscal duque de Berwik, contra las inglesas, austriacas y portuguesas, que mandaban el lord Galloway y el marques de las Minas, el dia 25 de abril de 1707. En esta batalla hubo cerca de 6,000 muertos y 13,000 prisioneros; de sus resultas, mandó el rey construir una pirámide en lo mas llano de la vega, á ½ de hora de la poblacion; pero este monumento no corresponde por su grandeza á la importancia de la causa que le motivó. El arrecife real, que se abrió en tiempo del rey don Carlos IV, desde Madrid á Barcelona, atraviesa la poblacion, y la divide en dos partes casi iguales. En su entrada y salida hay dos olmedas, siendo mas floreciente la que dirige á Valencia, por el beneficio que disfruta del riego. A distancia de 1 ½ legua está el santuario de Ntra. Sra. de Belen, patrona de la ciudad, y en él hay una congregacion de sacerdotes. Hay 15 dias de feria franca, y mercado todos los sabados. Tiene por armas al lado derecho del escudo un castillo de oro sobre un peñasco, y dos brazos alados con espada en la mano; y al izquierdo una columna de plata en campo rojo, y sobre ella un leon de oro coronado, con espada en mano. Dist. 47 leguas S. de Madrid, 17 O. de Valencia y 19 de Murcia. Long. 16° 35′; lat. 38° 54′ 10″ de la I. del H. Desde esta ciudad á Minaya hay 18 leguas de marcha militar, en las cuales se hallan los pueblos de Venta la Vega, Bonete, Villar, Venta de Pena Cárcel, Venta de Pozo la Peña, Albacete, la Gineta y la Roda. Contrib. 47,544 reales 23 mrs. Derec. enag. 18,168 rs. 23 mrs.

ALMANTIGA, L. S. de España, prov. de Sória, part. de Almazan. A. P., 10 vec., 50 hab., 1 parr., 1 pósito. Sit. á 7 leguas de la cap. y 6 de la cab. de part., á orilla del rio Moron; conf. con los pueb. de Lodares, Villalbas, Bordeje y Frechilla, cuyos dos ultimos estan del otro lado del rio. Produce granos, legum., pastos y gan. Contrib. 345 rs. 6 mrs.

ALMANZA, Jurisd. S. de Esp., prov. y part. de Leon. Comprende 19 pueb. con A. P. y 1 corr. para toda ella. Sns vecind., sit. y prod. se hallaran en sus respectivos art.; conf. por N. con el conc. de la Guzpeña, por E. con la provincia de Palencia, por S. con la jurisd. de Cea, y por O. con el conc. de Ribésla. La atraviesa de N. á S. el rio Cea.

ALMANZA, V. S. de España, prov. y part. de Leon; jurisd. de su nomb. A. M. de primera clase con otro O.; 68 vecinos, 215 hab., 1 parr., 2 erm., 1 posada, mediano caser. El nomb. de esta villa es de orig. aráb., y se halla sit. en la carret. que conduce desde Leon á Cervera del rio Pisuerga, á or. del rio Cea, sobre el cual tiene un puente de piedra, y una parte de él reparado con maderas. Produce granos, gan. y leña. Conf. por N. con Mondreganes, por E. con Canalejas, por S. con Castromudarra y Villaverde de Arcayos; y por O. con Coorcos. En sus inmed. tiene su nacim. el rio Valderadnéy. Dist. 9 leg. O. de la cap. y desde Gradafes hay 6 horas de marcha militar, en cuyo intermedio se encuentran Saechores y Llamas. Contrib. 3,873 rs. 6 mrs. Derec. enag. 634 rs. 23 mrs.

ALMANZOR, Rio de Portug. que 1 leg. al S. O. de Benavente entra en el Tajo por la villa de Zamora, y al acercarse á ella recobra el nombre con que empezó en la sierra de Montemor ó Novo; únesele el de Caña, que pasa por la villa de este nomb., donde se le junta otro arroyo; riegan todos la deliciosa rib. de Caña; reciben en ella el rio Labre que da nomb. á otra no menos

deliciosa, y bajan, como hemos dicho á Zamora.

ALMANZORA, Rio de Esp., en la prov. de Granada, que nace en la sierra de Baza y toma su nomb. de la ant. casa de Almanzor, que es propiedad del marques de los Velez y Villafranca. Pasa inmediato á ella y á los pueb. de Seron, Tijola, Armuña, Purchena, Olula del Rio, Fines, Cantoria, Arboleas, Zurgena, y entra en el mar una leg. mas abajo de la villa de Cuevas, cerca del cast. de Monroy (*V. Somontin*).

ALMARRAIL, L. R. de Esp., prov. y part. de Soria, Sexmo de Luvia, obispado de Osma. A. P., 33 vec., 147 hab., 1 parr. Sit. junto a la confl. de los rios Rituerto y Duero, que bañan sus térm. por la parte del N.; por E. conf. con Alparrache, por S. con Nepas y por O. con Viana. Sus producciones se hallaran en el art. *Osma*, obisp. Dist. 3 leguas de la cap. Contrib. con Ruituerto 732 rs. 7 mrs.

ALMARAZ, V. S. de Esp., prov. de Estremadura, part. y obisp. de Plasencia. A. O., 96 vec., 374 hab., 1 parr., 1 pósito, caja de corr. y casa de post. con 6 caball. El nombre de esta villa es de origen arab. Está sit. en una llanura, á la caida del N. y E. de la margen del rio Tajo, sobre el cual esta el magnifico puente de su nomb. construido de piedra de silleria, por orden de Carlos V. y cortado el año de 1808 con motivo de la invasion de las tropas de Buonaparte. Este puente tiene 352 pies de largo y 14 de ancho; es de muy solida construccion, y estriba sobre dos grandes arcos, el uno gótico y el otro de medio punto. El pueblo esta a dist. de 1 legua N. E. del rio, en el cam. real que conduce desde Madrid a Estremadura y Portugal. Sus alrededores son tierras de labor, dehesas de pasto y encinas claras; por la parte del S. hay haciendas de olivares y viñas. El terr. aunque es feraz, esta mas aprovechado para dehesas de pasto y gan. lan. Dist. 32 leg. de la cap., 9 E. N. E. de Trujillo y 8 de la cab. de part.

ALMARAZ, V. S. de España, prov. y obisp. de Zamora, partido de Toro, obisp. de Palencia. Ten. A. M., 38 vec., 133 hab., 1 parr., 1 pósito. Sit. a ¼ leg. de la capital, casi al N., en el camino que va de Madrid a la Coruña, al caer de una pequeña sierra, en cuya falda da principio la tierra de Campos. Es pueb. muy ant., y se halla ya memoria de él en el año de 1097. Sus tierras de pan llevar son escelentes. Produce abundantes granos; y un monte inmed., que tiene buena encina, cria mucha caza. Contr. 1,580 rs. 17 mrs. Derec. enag. 878 rs. 21 mrs.

ALMARAZ, L. R. de España, prov. y obisp. de Zamora, part de los lugares del Pan. A. P., 178 vec., 555 habit., 1 parr. Sit. cerca de la marg. der. del rio Duero; conf. con Villaseco, Valverde y las Vegas que estan del otro lado del rio. Produce granos, garb., legum., pastos y ganados. Dist. 3 leguas de la capital. Contr. 3,551 rs. 7 mrs.

ALMARCHA (LA), V. S. de España, prov., obisp. y part. de Cuenca. 2. A. P., 315 vec., 1,200 hab., 1 parr. El nomb. de esta villa es de origen arabigo. Conf. por el N. con la villa de Olivares de Cuenca, y sus prod. son absolutamente los mismos (*Véase*). Dist. 7 leg. de la cap., 2 de Valverde de Jucar, y 5 ½ por marcha militar de Belmonte, en cuyo tránsito se halla Villar de la Encina. Contr. 10,591 rs. 17 mrs. Derec. enag. 3,769 rs. 3 mrs.

ALMARJEN, Ald. S. de Esp., prov. y arz. de Sevilla, part. de Osuna. A. P., 200 vec., 616 hab., 1 parr. donde hay una imagen de Jesucristo muy venerada en las inmediaciones. El nomb. de esta aldea es de orig. arab. Sit. en una llanura saludable rodeada de huertas, llamada de Majaborregos, a 1 leg. N. de Cañete y otra N. O. de Teba. Fue muy poblada antes que le destruyese una epidemia y tuvo conv. de fr. franciscos. Produce trigo, ceb., maiz y habichuelas. Ind. cria de gan. lanar y cabrio. Tiene al O. un arroyuelo que riega 180 fan. de tierra de su término. Dist. 17 leg. de la cap. Contr. con Teba.

ALMARIEGO, Desp. R. de Esp., prov. de Salamanca, campo de Camaces, part. de Ciudad-Rodrigo. Sit. en los limites de esta jurisd. y las de Argañan y térm. de la de Socampana, 6 de la cab. de partido, cerca del rio Agueda; conf. con los pueb. de Palacios, Pizarral, Castellanos, Chamorilla y Casasola del Rio. Produce granos, legumbres y ganados.

ALMARZA, L. S. de Esp., prov. de Soria, Sexmo de Tera, obispado de Osma. A. P., 90 vec., 370 hab., 1 parr., 1 pósito, mediano caserío (*Véase San Andres de Soria*). En este pueblo se encontraron, el

año de 1775, con motivo de abrir unos cimientos para construir una casa, varias espadas, lanzas, dardos, saetas, hachetas y otras armas estrañas y muy antig. Coofina por N. con Vadillo, por N. E. con Gallinero, por E. con Cerberiza, por S. con San Andres, y por O. con Castilfriejo que está del otro lado del Tera, en cuyo intermedio se encuentra Garray. Dist. 4 leg. de la cap. Contr. 1,969 rs. 21 mrs.

ALMARZA, Desp. de España, prov. y part. de Avila, Sexmo de Santo Tomé, sen. S. A. O. Dist. 5 leguas de la cap. Contrib. 691 rs. 23 mrs.

ALMARZA DE CAMEROS, V. S. de España, prov. de Sória, part. de Logroño, obisp. de Calahorra. A. O., 70 vecinos, 266 hab., 1 parr. Sit. en una colina desde la coal se descubre mucho horiz. Su esposicion es al S., la baña el sol desde que nace, hasta que se pooe, pero está muy batida de los vientos. Por N. S. y S. E. la cercan elevados cerros poblados de arboles, de donde deseienden las aguas que atraviesan el pueb. y fertilizan sus campos; conf. con Torrecilla y Laguna, cuyos prod. son muy semejantes. Los de esta son trigo y ceb. en abundancia, poco de los demas granos y legum.; mucho gan. lanar. Dist. 6 leg. de la cabeza de partido. Contr. 3,070 rs. 17 mrs.

ALMASERA, L. S. de España, prov. arz. y part. de Valencia. A. O., 205 vec., 958 hab., produce seda, trigo y granos; riquísimos melones y chufas, vino y algar. Sit. al E. del camino de Barcelona. Dirt. ¼ de legna de Valeocia.

ALMATRET, L. S. de España, prov. de Cataluña, corregim. y obisp. de Lérida. A. O., 68 vec., 299 hab., 1 parroquia, 1 pósito. Sit. en terreno llano pero circundado de montes cerca del Ebro; conf. por el E. con Mayals, por el S. con Berrus, por O. con Tabara y por el N. con Serós. Entre este L. y Mequinenza hay una torre llamada de Roldan, en cuyo circuito se ven unos horribles fosos que llaman las Argenteras, cuya circunferencia esta llena de malezas. Produce trigo, vino, aceite, almendras, hort., higos, anís y pastos. Abunda de toda especie de caza y gan. Ind. 1 molino de aceite y 1 fabrica de vidrio que se halla á 1 legua de la poblac. Tiene por armas una mano orlcada del nombre de Almatret. Dist. 38 ½ hor. de Barcelona y 8 ½ de Lérida. Contrib. 3,874 rs. 8 mrs.

ALMAYATE, Desp. R. de Esp., prov. de Granada, part. de Velez Malaga, obisp. de Malaga. Sit. á ½ legua S. de Iznate y 4 E. de Malaga. Produce granos, almendra y seda.

ALMAZAN, V. S. de Esp., prov. de Sória, cab. del part. de su nomb., obisp. de Sigüenza, con 42 lugares de jurisd. A. M. de prim. clase con otros 2 ord.; 508 vecinos, 1,940 hab., 6 parr., 2 conv. de fr., 1 de monjas, 1 pósito, caja de corr., admin. subalt. de lot., 1 palac., buenas posadas. Sit. á orillas del Duero, con un hermoso poente en la carret. que conduce de Barahona á Agreda. Produce su térm. muchos granos, linos y escelentes pastos para la cria de toda especie de gan. Ind. fabr. de paños y de alfarería. Es patria del P. Diego Lainez, segundo general de la compañia de Jesus. Dist. 6 leguas de la cap., 5 hor. y ¾ de marcha militar de Barahona, en cuyo interm. se encuentran Villasayas y Covertelada, y 7 ½ pasando por Orterucla y Fuente el Puerco. Contr. 34,781 rs. 8 mrs. Derec. enag. 18,268 reales 2 mrs.

ALMAZARA, Desp. de Esp., en Navarra, merindad de Tudela. Consta de su existencia en los fueros que dió á Tudela en el año de 1117, el rey don Alonso el batallador, á los cuales estuvo sujeto. En 1349 hizo donacion de este pueb. de Bonamayson y de Ablitas el rey don Cárlos II de Navarra, á su mariscal Mosen Martin Enriquez de Lacarra.

ALMAZARRON, V. R. de Esp., prov., part. y obispado de Murcia. A. O., 1,152 vec., 5,562 hab., 2 parr., un conv. de monjas, 1 posada. Sit. en una sierra cerca de la costa del mediterr. y no lejos del rio Guadalentin, que desagua en el cabo de Cope. Es célebre por la cantidad inmensa que se saca de él, de una tierra fina, roja y sin arena, que la llaman del mismo nombre del pueblo Almazarron, y en otras la llaman Almagre. Esta tierra sirve para las fabr. de cristales y para la del tabaco de Sevilla, con la que lo adoban, junto con el polvo de una yerba de la Habana, que le da color y le comunica la suavidad que tiene al tacto y al olfato; cuyas circunstancias hacian mas apreciable el tabaco de España, porque no hay de esta especie de tierra tan fina en ninguna parte de Europa. Tambien se saca

en el térm. de este pueblo la piedra que llaman alumbre de pluma: y hay vestigios de una mina de plata, que en lo antig. fue muy rica. Produce trigo, ceb., esparto, barrilla, hort. y poca leña. Ind. ademas de lo dicho, 5 fabr. de salitres y 4 de esparteria. Hay en esta villa muchas inscripciones y otras antig. romanas, y está á 8 horas de Cartagena sin haber en el interm. mas que el puerto de Almazarron, del cual dista 7 leguas, y en el intermedio se encuentra Corral Rubio. Su térm. jurisd. ocupa un valle cercado por todas partes de montes y sierras elevadas, infructíferas y sin árboles. Su mayor estension es de leg. y $\frac{1}{2}$ por las sierras, y por las demas partes solo $\frac{1}{2}$, escepto la del mar que es de 1 leg. La mitad de su vecindario son matriculados, sujetos al departamento de Cartagena, y al capitan del puerto de esta villa que reside á 1 leg. de dist. de ella. En el radio de esta jurisd. hay 7 part. de campo, con el nombre de diputaciones, que son casas de Navarro, campo de Calantin, Morata, Chuécos, Torre del Pozo, Tévar, la Escueba, y tambien la erm. de San Pablo. Dist. 10 leguas de Murcia.

ALMAZCARA, L. S. de Esp., prov. de Leon, part. de Ponferrada, obisp. de Astorga, jurisd. de Bembibre. A. P., 71 vec., 224 hab., 1 parr., 1 pósito. Sit. en una planicie, cuyos lim. se estienden de oriente á poniente como á $\frac{1}{2}$ leg.; á corta dist. corre el rio Boeza: al N. tiene 1 colina poblada de viña, y en la cima 1 planicie de tierras de labor que lindan con las de la villa de Cangosto: el clima es sano y alegre, dist. 1 $\frac{1}{2}$ leg. de las villas de Ponferrada y Bembibre. Produce trigo, ceb., cent., vino, heno, castañ. y lino, con toda especie de legum., y se fabrican lienzos; confina por E. con San Roman de Bembibre; por O. con San Miguel de las Dueñas, llamado asi por ser de propiedad de un monasterio de monjas Bernardas que hay allí: por S. con Castropodame donde hay una mina de oro; y por N. con Congosto. Dist. 1 $\frac{1}{2}$ leg. de la cab. de part. Contr. 3,405 rs., 2 mrs. Derec. enag. 455 rs.

ALMAZORA, V. S. de Esp., en Valencia, part. de Castellon de la Plana, obisp. de Tortosa. A. O., 853 vec., 4,339 habit., 1 parr., 1 hosp. El nombre de esta villa es de orig. arab., y hay en ella inscrip. y otras antig. romanas. Produce trigo y demas granos, cáñamo, algarr., aceite, frutas, vino y seda: 1 fabr. de aguardiente, sastres, carpinteros, tejedores y herreros. Esta sit. á la or. izq. del r. Millares y á 1 hor. del mar, cuyas aguas fertilizan tambien los térm. de Villareal, Burriana y Castellon, y le cruza, por medio de un puente magn. de 13 ojos, el cam. real de Barcelona á Valencia. Tiene por armas las 4 barras de los antig. condes de Barcelona. Dist. 9 leguas de la cap., y $\frac{1}{4}$ de la cab. de part. Contr. 27,342 rs.

ALMAZORRA, L. S. de Esp., prov. de Aragon, part. de Barbastro, obisp. de Huesca. A. O., 21 vec., 79 hab., 1 parr. El nombre de este lugar es de orig. arab., y esta sit. á 4 leg. de Barbastro, cerca del rio Véro; conf. con Bagnes, Almunia de Pedruél, Betoz y Sarza de Surta: sus prod. son los indicados en el art. de la cabeza de part., de donde dist. 4 leguas; igualmente podrán verse en el art. Betoz. Contr. 1,342 rs. 14 mrs.

ALMAZÚL, L. de Esp., prov. de Soria, part. de la Recompensa, obisp. de Osma. A. P., 68 vec., 235 hab., 1 parr. Conf. con los pueblos de Cabrejuélas, Cardejon, Peroniél y Almenar (*V. Osma, obisp*). Dist. 6 leg. de la cap., y lo mismo de la cab. de part. Contr. 2,981 rs. 6 mrs.

ALMEDIJAR, L. S. de Esp., prov. y part. de Valencia, obisp. de Segorbe. A. O., 150 vec., 800 hab., 1 parr., 1 pósito. Es abundante en cosechas de granos, vino y seda, pero en particular en esquisita pasa. El nombre de este lugar es de orig. arab y está sit. en las raices meridionales de la sierra de Espadan y á la izq. del r. Palancia. Dist. 10 leguas de Valencia. Contrib. 3,990 rs.

ALMEDILLA, Desp. de Esp., prov. y obisp. de Segovia; 1 vec., 6 hab. Contrib. 197 rs. 22 mrs.

ALMEDINA, V. Ord. de Esp., prov. de la Mancha, part. de Villanueva de los Infantes, arz. de Toledo, corresponde á la de Santiago. A. O., que ejerce la jurisd. 139 vec., 456 hab., 1 parr., 1 pósito. El nomb. de esta villa es de orig. arab., y hay en ella inscrip. y otras antig. romanas. Sit. en un alto cerro, terr. quebrado y raso. Confina por el E. con Santa Cruz de los Cáñamos, por el S. con la Puebla, por O. con la Torre de Juan Abad, y por el N. con Aldea Torres. Produce granos, y se crian gana-

dos. Dista 16 leguas de la cap., 35 de Madrid, 32 de Granada, y 2 de la cabeza de part. Es patria de Bartolomé Jimenez Pastor que escribió *el arte de la Elocuencia Espanola*, *el Mercurio Trismegisto* y otras varias obras. Contr. 1,954 rs. 6 mrs.

ALMEDINILLA, Ald. S. de Esp., prov. de Córdoba, part. de Priego, de cuya jurisd. depende su dióc. y la abad. de Alcalá la Real; 590 vec., 2,213 hab., 1 parr. Sit. á 1 leg. de Priego, en los conf. de esta prov. con la de Jaen, junto al riach. Caicena. Conf. con la Sierra y la Piñosa. Produce trigo, ceb. y vino, aceite, zumaque, seda, bellotas, frutas, legumbres, pastos y ganados. Contr. con Priego.

ALMEGIJAR Y NOTAES, L. R. de Esp., prov. y arz. de Granada, part. de Ujijar. A. P., 208 vec., 826 hab., 1 parr. El nombre de este lug. es de orig. arab. Sit. en la pendiente S. del cerro de Corona, mirando á la Contraviesa, entre los rios de Trebeles y Cadiar. Produce trigo, maiz, ceb., aceite, vino y seda. Dist. 11 leg. S. E. de la capital. Contr. 1,863 rs. 29 mrs.

ALMEIRIM, V. R. de Portugal, prov. de Estremadura, comarca de Santarem; 1 parr., 312 vec., 1,371 hab., casa de miser., rico hosp. A 1 leg. de la villa, a la parte S., hay un conv. de fr. Fue en otro tiempo residencia de los reyes de Portugal; tiene J. O., y se halla sit. en la parte merid. del Tajo, 1 leg. S. E. de Santarem. Riega su térm. por el lado del N. el rio Alpiarza, y abunda en granos, frut. y gan., con variedad de caza mayor y menor. No lejos de la villa tiene una deliciosa quinta el marques de Alorna, y en ella ha plantado muchas moreras, con cuya hoja cria algunos gusanos de seda, que ya dan algo de este precioso fruto.

ALMENAR, V. S. de España, prov. de Soria, Exenta, obispado de Osma. A. O., 79 vec., 317 hab., 1 parr., 1 buen cast. con palac., 1 erm. muy concurrida de los naturales del arcip. de Gomara. Sit. en la carretera real que conduce desde Barahona a Agreda. Conf. con Esteras de Soria, Castejon, Jaray y Pinilla del Campo. A su inmediacion esta el santuario de Nuestra Señora de la Llana. Produce granos, lena, gan. y escelente lino. Ind. un buen esquileo. Dist. ¼ leg. de la cap. y ½ de Castejon del Campo. Desde Almazan a esta villa hay 8 hor. y ¼ de marcha militar, en cuyo interm. se encuentran Almaráil, Zamajón y Tapiela. Contr. 2,200 rs. 29 mrs. Derec. enag. 723 rs. 1 marav.

ALMENAR Y TORRE DE SANTA MARIA, V. S. de Esp., prov. de Cataluña, corregim. y obisp. de Lérida. A. O., 258 vec., 1,300 hab., 1 parr., 1 pósito. Produce trigo, vino, aceite, judías, cañamo y sedas. Tambien se crian en su térm. 4,000 cabezas de gan. lan. El nomb. de esta villa es de orig. arab., y está sit. en una eminencia. A dist. de ½ de leg. al E. pasa el rio Noguera Rivagurzana, del cual se toman las aguas para el riego del término de esta villa. Dist. 37 horas de Barcelona y 7 de Lérida. Contr. 30,069 rs. 12 mrs.

ALMENARA (CASTRUM ALTUM), V. S. de Esp., en Valencia, part. de Castellon. A. O., 326 vec., 1,308 hab., 1 parr., 1 erm, 1 conv. de fr. Domin., 1 hosp., 1 posada. El nomb. de esta villa es de orig. arab., y hay en ella inscrip. y otras antig. romanas. Sit. cerca de la antig. Sagunto, al pie de una montaña con ruinas de un viejo castillo, y cercado de murallas, con 2 arrabales. Su término es poco sano á causa de las aguas que estan estancadas en unos marjales, y produce trigo, ceb., maiz, garr., aceite, vino, higos y judías. Ind. herreros, caldereros, carpinteros y sastres. Dist. 3 leg. S. de Castellon y 3 ½ del mar. Contr. 19,893 rs.

ALMENARA, L. R. de Esp., prov. de Valladolid, part. de Olmedo, obisp. de Avila. A. P., 30 vec., 102 hab., 1 parroquia, 1 pósito. Sit. en una llanura regada por el r. Adaja, en el cam. que conduce desde Olmedo a Arévalo. Conf. con Fuente de Coca ó de Santa Cruz. Produce trigo, cent, ceb., avena, poco vino, gan lan., y alguno de las demas especies. Dist. 10 leguas de la cap. Contr. 1,999 rs. 14 mrs.

ALMENARA, L. S. de Esp., prov., part, y obisp. de Salamanca, Roda de Carei-Rey. A. P., 78 vec., 300 hab., 1 parr., 1 pósito, 1 erm. El nomb. de este lugar es de origen arab. Pertenece al condado da Ledesma, y esta sit. en un llano a or. del Tormes que baña sus térm. por el S., y sobre el hay 1 barca. Produce 12,000 fan. de granos, lena, bellota y pastos. Ind. obra-prima y herreria. Dist. 4 leguas de la cap., pasando por Villamayor, y 3 E. de Ledesma. Contrib. 1,706 rs 31 mrs Derec. enag. 175 rs.

ALMENARA BAJA, Ald. Ab. de Esp., prov. de Cataluna, corregim. de Cervera,

obisp. de Urgel. A. O., 2 vec., 9 habitant., 1 parr. Sit. á or. del rio Noguera Rivagorzana, sobre un collado. Sus campos son muy amenos, y producen trigo, ceb., legumbres, hort., y mucha fruta. Dist. 26 y ½ hor. de Barcelona y 5 de Cervera. Contr. 545 rs. 4 mrs.

ALMENDRA, V. S. de Esp., prov. y obisp. de Zamora; Exenta. A. O., 27 vec., 129 hab., 1 parr., 1 pósito. Sit. á la márg. izq. del r. Esla. Conf. con la Barca de S. Pedro de la Nave, Palacios, Andavías, Mazares y la Pueblica, que está del otro lado del r. Produce granos, pastos y gan. Dist. 3 leg. de la cap. Contr. 636 rs. 14 mrs.

ALMENDRA, L. S. de Esp., provincia, obisp. y part. de Salamanca, Roda de Villarino. A. P., 160 vec., 807 hab., 1 parr. Pertenece al Condado de Ledesma, y está sit. en un llano, á cuyo N. pasa el r. Tormes, sobre el cual tiene una barca. Conf. con los pueb. de Sardon de los Frailes, Villarejo, Trabanca y Zarza de D. Beltran. Produce leña, bellota, cent. y abundante caza. Ind. 1 aceña sobre el Tormes, 1 fabr. de sayal. Dist. 12 leg. de la cap. y 6 S. O. de Ledesma. Contr. 2,647 rs. 2 mrs. Derec. enag. 448 rs. 16 mrs.

ALMENDRA, V. S. de Portug., prov. de la Beyra, Comarca de Troncoso, 1 parr., 270 vecinos, cas. de Miser., 4 crm.' con un pequeño fuerte. Sit. á 7 leg. N. E. de la villa de Troncoso, 2 N. E. de Castelo Rodrigo y 1 E. del r. Coa. Tomó este nombre por la abundancia de almendras que hay en su térm. Abunda este en granos, vino, gan. y pesca, por hallarse sit. entre el ya dicho r. Coa, el Aguiar y el Duero.

ALMENDRAL, V. S. de Esp., prov. de Toledo, part. de Talavera, obisp. de Avila. A. O., 135 vec., 501 hab., 1 parr., 1 pósito. Sit. á 1 leg. E. de Navamorcuende en terr. áspero. Produce granos, vino, aceite, lino, frutas, seda, mucho gan. de toda especie, y grandes montes de encina y roble (*V. Navamorcuende*). Conf. con Sartajada, Iglesuela, Puente de Casavieja que está sobre el Tiétar, y con Fresnedilla. Dist. 5 leg. de la cab. de part. Contr. 3,667 rs., 4 ½ mrs.

ALMENDRAL (EL), V. S. de Esp., prov. de Estremadura, part. y obisp. de Badajoz. A. O., 506 vec., 2,068 habit., 2 parr., 1 conv. de cada sexo, 1 hospital, 1 pósito. Sit. á 6 leg. S. E. de Badajoz, en una cañada espaciosa y llana que forma unas suaves colinas, entre las cuales corre el r. de Tardamasa ó Santa Colomba, de corto caudal, y que desagua en el de *chica pierna*, para ir á parar al de la Albuéra, y ambos en el Guadiana. Produce muchos granos y aceite. Desde Barcarróta á este pueb. hay 2 hor. de cam. milit., en cuyo interm. está el conv. de Rocamadór. Contr. 13,047 rs., 18 mrs. Derec. enag. 3,284 rs. 29 mrs.

ALMENDRALEJO, V. R. de Esp. prov. de Estremadura, part. de Mérida, Prior. de San Marcos de Leon, A. M., de primera clase, 1,336 vec., 6,119 hab., 1 parr., 1 conv. de fr. de gran capacidad, 2 de monjas, 3 crm., 1 pósito. Sit. en una campiña de las mas fértiles de la prov. á leg. y ½ de la sierra de S. Servan con buen caserío, muchas tierras de labor y huertas de regadío. Produce granos, aceite y vino. Las dehesas son de buen pasto donde se mantiene mucho gan. lan., cabr. vacuno y de cerda (*V. Azuchal*). Dist. 9 leguas de la cap., 4 de la cab. de part., 5 ½ hor. de marcha milit. de Mérida, en cuyo interm. se pasa por Torremesia á las 3 hor., y el rio Guadiana; y 7 á los Santos, en cuyo interm. se encuentra Fuente del Maestre, Villafranca de los barros si se toma el cam. de la izq. á las 4 hor. y ½, y se pasa la rivera de Robledillos sin puente. Desde Lobon hay 6 hor. de la misma marcha. Contr. 72,566 rs.

ALMENDRES Y S. CRISTOBAL, V. R. de Esp., prov. y arz. de Burgos, mer. de Cuesta-Urria. Reg. P., 17 vec., 78 hab., Dist. 14 leg. de la cap. Contr. con la cab. de la merind.

ALMENDRICOZ, Ald. R. de Esp., prov. de Murcia, part. de Lorca, sujeta al corregdc la cab. de part.; 74 vecinos, 373 hab.

ALMENDRO (EL), L. S. de España, prov. y arz. de Sevilla, part. de Ayamonte. A. P., 351 vec., 1,624 hab., 1 parr., 1 pósito. Sit. en la sierra de Andévalo á 3 leg. de Portug. en terr. bastante estéril. Produce bellota y madroño, trigo, cent., ceb., av. y habas. Fabr. de botones de metal amarillo: 8 telares para lana con sus correspondientes tornos. Conf. con Castillejos, y por E. con San Bartolomé de las Torres que dist. 2 leg. Al O. está el Granado, á igual dist., dejando á la izq. la Sierra-Morena, y al S. está la villa de San Silvestre de Guzman. Dist. 12 leg. de la

cap., desde la cual se cuentan 29 hor. de cam. milit., pasando por San Bartolomé, que dist. de aquella 21 hor. y ¼, y 7¼ de el Almendro (*V. Villanueva de los Castillejos*). Contr. 4,940 rs. 12 mrs. Derec. enag. 2,66¼ rs., 31 mrs.

ALMENDROS, V. Ord. de Esp., prov. y obisp. de Cuenca, part. de Huete. A. O., 270 vec., 1,045 hab., 1 parr. Está sit. en una llanura que conf. por el E. con térm. de Saelices, y al S. corre el rio Jiguela. Produce granos y se cria gan. lan. Dista 5 leg. de la cab. de part., 1¼ de Madrid y 5¼ de Granada. Contr. 9,495 rs. 33 mrs.

ALMENDROS, Granj. S. de Esp., prov. de la Mancha, part. de Infantes. Confina con los pueb. de Moraleja, Herondo, Alambra, Perdiguero y casas de la Calera. Está en el mismo camino que conduce desde Infantes á Lugar-Nuevo. Produce granos, vino, pastos y algun gan. lan.

ALMENSILLA, L. R. de Esp., prov., arz. y part. de Sevilla. Reg. P., 106 vec, 489 hab., 1 parr. El nomb. de este L. es de orig. arab., y está agregado a la V. de Palomares. Sit. á 2 leg. de Sevilla, intermediando el rio Guadalquivir y San Juan de Alfarache; conf. con Mairena y el referido Palomares. Produce granos, mucho aceite y alg. gan. Dist. 2 leg. de la capital. Contr. con Palomares.

ALMERIA, Part. de Esp., prov. de Granada; comprende su jurisd. 29 pueblos, 135 anejos y cortijos, cuyo vecind. podrá verse en sus respectivos art. El nomb. de este part. es de orig. arab. Le baña por el S. el Mediterr.; tiene mas de 30 leguas de costa, y le fertilizan los rios Andarax y Almanzora. Este nace en la sierra de Baza y toma su nomb. de la ant. casa de Almanzor; riega los pueb. de Seron, Tijola, Armuña, Purchena, Olula del Rio Fines, Cantoria, Arboleas, Zurgena, y desagua en el mar, 1 leg. mas abajo de la villa de Cuevas. Aquel otro toma el nomb. de la Thaa de Andarax en la Alpujarra, y desemboca en el mar (*V. su art.*). De O. á E. tiene los puertos de Roquetas, Almería, Castillo de San Pedro, de Carboneras, de Garrucha y de Terreros (*V. Granada, prov.*). Los naturales son aplicados al trabajo, y en años de muchas lluvias cogen abundantes cosechas de trigo, cent., ceb., maiz, patat. y legum., barrilla, sosa y mucho esparto, de que extraen grandes cantidades. Tambien abunda de hort., frut. agrias y dulces, pesca, caza, ganados de toda especie, seda, cáñamo, lino, aceite, almendras, pasas, higos y escelentes vinos. Hay muchas palmeras, platanos y chirimoyos de América, y muchas tueras ó coloquintidas que venden á los estrangeros para tintes. Sus tierras abundan de minas, particularmente la de Gador. Ind., ademas de las elaboraciones de esparto, hay muchas fabr. de aguardiente, de albayalde, de jabon duro y blando, de cordage, de vidrios ordinarios, de pólvora y municiones, de paños, estameñas, cobertores y mantas para caballos. Contr. 229,956 rs. 8 mrs.

ALMERIA (Portus Magnus, Murgis), El nomb. de esta C. es de orig. arab. C. R. y Ep. de Esp., prov. de Granada, cab. de part. de su nomb. Gob. polit. y militar. A. M. de segunda clase, subdeleg. de polic., 4,863 vec., 18,930 hab., Cated., 6 parroquias, 3 conv. de fr., 2 de monjas, 1 hosp. de la caridad y milit. por contrata, 9 erm., 1 col., 1 cast. de la Alcazaba, 1 hospicio, 1 pósito, caja de correos, admin. subalt. de lot. Sit en una llanura inmed. al mar, entre la punta de la Testa y la de Elena, y contigua por el O. á la sierra de Gador. A dist. de 2 leg. N. y S. E. está la sierra de Alhamilla con unos baños termales prodigiosos; á 5 leg. E. la sierra de Gata. En su interm. hay un torrente que fecunda su vega y pasa á ½ leg. de la C. Lo restante del terr. es campo de pan llevar ó de barrilla, que es uno de los frut. mas especiales y productivos de su suelo, pues en su exportacion se ocupan muchos hombres, como tambien en la del plomo y alcohol de las minas de la Alpujarra. Su cated. se compone de 6 dignidades y canóng., 6 racioneros, 6 capellanes reales con alg. extravagantes, 9 acólitos y demas ministros subalternos. Es pueb. muy ant.; los moros engrandecieron su puerto, y le reconquistaron los reyes católicos en 26 de diciembre de 1490. Era riquísimo por sus manufact. de seda, y tanto que pasaba por proverbio entre los arabes que rivalizaban con los de Granada, el que cuando *Almería era Almería, Granada era su alqueria*. En el dia produce esparto, mucho maiz, algun trigo y ceb., legum. muchísimas y muy buenas. Ind. fabr. de esparto, sin otro fomento que el que le dan 5 ó 6 maestros de escasos fondos, y que deberian prosperar

mucho si hubiese una sociedad de amigos del pais. Muchos brazos se ocupan en la pesca, y se forman marineros para los buques de guerra, y asi en sus extracciones cubre su cupo. Lat. N. 36° 52′ 30″, long. E. 1° 10′ 25′. Feria en 22 de agosto. Dista 24 leg. O. de la cap., 19 S. de Guadix y 24 de cam. militar de herrad. de Lorca, en cuyo interm. se encuentran los pueb. de Tabernas, Huelcar, Vera y Lumbreras. Se pasa el rio Almanzora 1 leg. de Huelcar, y el de Mojacar; las sierras de Filabres se encuentran á la der., y á la izq. las de Alamilla, y despues de la venta del Nacimiento se pasa el rio Antas 1 leg. de Vera y el Almanzora, antes de llegar á aquella ciudad. Desde Gador á este pueb. hay 3 horas y ¼ de cam. milit., en cuyo interm. se encuentra Benahaduz y varios cortijos. La fundacion de esta C. se pierde en la noche de los tiempos; lo único que se sabe es que la mejoraron los fenicios, quienes la llamaron *Puerto magno*, por ser entonces el de mas reputacion que habia desde Malaga a Cartagena de Levante. Los romanos la engrandecieron bajo el nombre de Urci ó C. Urcitana, situandola entre la C. de Adra y el promontorio Carideno ó Cabo de Gata. Despues cayó en poder de los moros, de quienes tomó el nombre que hoy conserva; estos pusieron una atalaya y faro para guia de los navegantes, y fabricaron un muelle, mar adentro, que salia de la torre del Obispo y concluia en el Espolon. Centenares de buques fondeaban dentro del puerto, seguros de los vientos de O. y de E., y aun se advierten debajo del agua vestigios de sus mur. y edif. arruin. Era tanta la utilidad que sacaban de sus grandes navegaciones, manufact. de paños y telas de oro y plata, que su comm. marítimo se llamaba *Llave de ganancia*, pues embarcaban mucho azucar de sus grandes ingenios, seda y abundancia de granos. Por fuera de mur. tenia 1½ leguas de circunferencia, en el dia no pasa de ½ leg., y conserva en buen estado sus almenas, torreones y castillos. En un cerro que domina la C. esta la Alcazaba ó Ciudadela, donde se alojaban mas de 20,000 moros, y aun se conservan grandes vestigios del palacio que en ella tenia el rey. Ahora hay en ella una campana de vela que repite durante la noche todas las hor. del relox para despertar á los pescadores y jornaleros. Tambien existen las Atarazanas ó la Darsena, donde construian toda clase de barcos. Su comm. actual es de poca consideracion. Por la noche anuncian la hora los serenos y se cierran sus 4 puertas llamadas la del Sol, la de Purchena, la del Mar y la del Socorro; tiene buenos paseos, pero el puerto carece de muelle, y es habilitado para la importacion y exportacion al estrangero y cabotage. Contr. 739,605 rs., y por aguardiente 10,307 rs. 23 mrs.

ALMERIA, Rio de Esp., en Andalucia, prov. de Granada, que bajo el nomb. de Rambla-Cortal nace en las desceudencias merid. de los montes de Baza, entre los cuales y la Sierra Nevada, forma su curso una separacion total; de suerte que desde Guadix, cuyo rio corre hácia el N. para desagnar en el Guadalquivir, se puede ir á Fiñana, que es la primera ald. que se encuentra en el valle del rio Almería, por entre una meseta muy parecida á la que se atraviesa viajando entre los sistemas Ibérico y Mariánico (*V. el art. general de Esp.*), por el cam. merid. desde Valencia á Madrid. La rambla de Juancho, que es un torrente por cuyas or. baja el cam. de Guadix al mar, se precipita hácia el valle del rio Almería, habiendo tenido su nacimiento en los llanos del Marquesado. Todavia continúa con el nomb. de *Nacimiento*, recibiendo bajo la figura de una espaldera diversos arroynelos que riegan los valles de Tabernas, Gergal, Oanes y Laujar, cuyos arroyos reunidos en un solo canal bajo el nombre de rio Almería, atraviesan para llegar al mar una cordill. de montañas, de las cuales la de Or. toma el nomb. de sierra Alamilla y Pechina, y la de Occ. el de sierra de Almería.

ALMEIDA, V. R. de Portug., prov. de la Beira, comarca de Piñel; 1 parr. que se halla dentro del cast., á la parte N., casa de miseric., hospital, 3 erm., J. de fora, 3 vereadores, 1 proc. del concejo y demas oficios de justicia; por hallarse en la raya de Esp. tiene aduana con juez, escribano, factor y guardas de á pie y de á caballo; 205 vec., 1,152 hab. El nombre de esta V. es de orig. arab. Sit. en una campiña llana, pero tan elevada que desde su cast. se descubren los térm. de 12 obisp. á los 40½° de lat. 9° 56′ de longitud, 3 leguas S. S. E. de la ciudad de Piñel y 6 N. E. de la Guarda, entre los rios Coa y

Turones, que sirve de linea divisoria á los reinos de Portugal y Leon. Su templo es suntuoso con una buena y alta torre de campanas. Los antiguos muros de la villa eran de buena piedra sillar, con 2 puertas, y otra fortaleza ó castillo a la parte O., cisterna de agua nativa, almacenes y alojamientos para la tropa; pero en el dia se hallan aumentados y reformados á la moderna, con 6 baluartes, 6 rebellines, un caballero que domina toda la campiña, buenos fosos, camino cubierto y almacenes a prueba de bomba. Su término consta de 2 feligresías, y abunda de granos.

ALMEYDA, L. R. de Esp., provincia y obisp. de Zamora, part. de Sayago. A. P., 308 vecinos, 918 hab., 1 parr., 1 posito. Sit. en una hondonada al abrigo de unos peñascos que caen hácia el N., detras de los cuales hay un gran monte de encina. Linda por esta parte con términos de Villamor de Cazos, erm. de Nuestra Señora de Gracia y dehesa de San Lorenzo. Por el oriente es llano el terreno con un montecillo, y linda con las dehesas de Paredes y de Villoria y término de Escuadro de donde dist. 1 legua. Hacia el O. le cae el término y lugar de Carvellino a 1 legua; y últimamente al S. tiene las dehesas de Estacas y de Toraelmu y un arroyo al pie del monte Conejal. Atraviesa el pueblo un arroyo bastante caudaloso, con buen puente, 1 mol. harinero y bastante pesca de anguilas, tencas y sardas. Hay tambien un escelente prado, llamado el Herviilero, donde brota un abundante manantial de aguas minerales muy acreditadas para la curacion de varias enfermedades. En la referida ermita de Ntra. Señora de Gracia se celebra feria el dia 9 de cada mes, muy concurrida, donde se vende toda clase de gan., paños, lana y otros varios géneros. El clima es benigno, el cielo despejado. Produce trigo, cebada, cent., y mantienen sus habitantes bastante ganado lanar y vacuno. Su ind. se reduce á la fabrica de paños bastos para las gentes del pais, mantas y alforjas. Era naturaal de esta villa Antonio Villamor, coetaneo de Palomino que le llamaba su competidor, el cual murió el año de 1729 á los 68 de su edad; vivió con crédito de profesor muy habil, como lo manifiestan varias obras que dejó en la iglesia de Salamanca. Dista 7 leg. de la capital, y desde Ledesma hay 6 hor. de marcha milit., en cuyo intermedio está Velilla. Contribuye 10,562 rs. 13 mrs.

ALMEYDA, L. de Esp., provincia de Asturias, conc. de Castropól; 6 vec., 27 hab., parr. de S. Estevan de Pianton (*Véase*).

ALMEYRAS (San Julian de), Ald. R. de Esp., en Galicia, provincia y jurisd. de la Coruña, sujeta al corregimiento de dicha ciudad; 39 vecinos, 167 hab., 1 parr. Su situacion y productos son los mismos que estan indicados en el art. del Burgo (*Véase*). Contr. 2,095 rs. 2 mrs.

ALMILDA, L. de Esp., prov. de Asturias, conc. de Grandas de Salime; 2 vec., 16 hab., parr. de Grandas (*Véase*).

ALMIÑE (el), L. R. de Esp., prov. y arz. de Burgos, merindad de Valdivielso. Reg. P., 40 vec., 176 hab., 1 parr. Dist. 10 leg. de la cap. Contribuye con la cab. de la merind., en cuyo articulo se hallaran su sit. y productos; conf. con Arenas y Ntra. Señora de la Hoz, a 1 leg. y ½ del primero y ¼ del segundo.

ALMIRUETE, L. S. de Esp., prov. de Burgos, part. de Aranda. A. P., 45 vecinos, 184 hab., 1 parr., 1 pósito. Sit. en los conf. de esta prov. con la de Guadalajara; conf. con los pueb. de Ocejon, Valverde, Palaucares y otros. Produce granos, legumbres, pastos y gan. Dist. 29 leg. de la cap.

ALMISERAT, L. S. de Esp., prov. de Valencia, partido de San Felipe. A. O., 53 vec., 214 hab., 1 parr., 1 pósito. El nomb. de este lugar es de orig. arab.; conf. con a baronia de Lluchent. En su térm. se hallan varios cerros, principalmente el llamado Trancus, y en ellos preciosos mármoles. Los vecinos cultivan con cuidado sus huert. y parte del secano, donde hay viñas, olivos, higueras y muchos garrofales; cogen trigo, maiz, aceite, garr., higos, vino, seda, mucha hort., pimientos y melones. Dist. 12 leg. de Valencia y 4 de S. Felipe. Contr. 2,759 rs.

ALMOAJA, L. R. de Esp., provincia de Aragon, part. de Daroca, arz. de Zaragoza. A. P., 35 vec., 181 hab., 1 parr., 1 pósito. Situado en terreno mont., y abundante de fuentes que surten de aguas marciales. Conf. con los pueblos de Peracense, Rodenas, Pozohondon y Alba. Produce trigo muy bueno, ceb., avena, lent., garb., guisantes, yeros y manzanilla; pastos para gan. lanar, miel, minas de hierro y muchos y buenos prados; hay en uno de ellos un sumidero visible que da salida a las muchas

aguas que allí vienen á reunirse. Dista 9 leg. de Daroca. Contr. 2,237 rs. 12 mrs.

ALMOHALLA, Barrio de Esp., prov. y partido de Avila. Es arrabal de Piedrahita; 23 vecinos, 112 hab. Dista 10 leg. de la cap. Contr. con su principal, el cual paga 546 rs. 23 mrs. Los pueb. inmediatos son Sebastian Perez, Pesquera, Palacios y Santiago del Collado.

ALMOCHUEL DE SAN AGUSTIN, V. Ecl. de Esp., provincia de Aragon, arz. de Zaragoza, part. de Alcañiz. A. O., 21 vec., 108 hab. El nombre de esta villa es de orig. arab. Dista 7 leg. de Alcañiz.

ALMOCITA, L. R. de Esp., provincia y arz. de Granada, partido de Ujijar. A. P., 144 vec., 540 hab., 1 parr., 1 pósito. Sit. en la mitad de la pendiente de un cerro, cerca del rio Beires; conf. con el pueblo de este nombre y término del de Canjayar, Padules y el santuario de Nuestra Señora de la Salud. Prod. trigo, maiz y aceite. Dista 22 leg. de la cap. Contr. 2,069 rs. 13 mrs.

ALMODAYNA, L. S. de Esp., prov. y arz. de Valencia, baronía de Planes. R. P. sujeto al A. M. de Planes, 80 vecinos, 334 hab. Produce vino y aceite. El nombre de este lugar es de orígen arábigo que significa *Ciudadeja ó poblac. pequeña* (*V. Planes*). Dista 17 leg. de Valencia y 2½ de Alcoy. Contribuye con Planes.

ALMODOVAR, V. de Portug., prov. de Alentejo, comarca de Ourique; 2,471 hab., 1 parr. con 3 naves, casa de miser., 1 ermita, 1 convento de Franciscos con muy buena huerta. Tiene fuero. El nomb. de esta villa es de orig. arab. Sit. á 6 leg. O. de Mertola y 3 S. E. de Ourique, en una fértil y alegre campiña que riega el rio Oeyras por la parte de E.

ALMODOVAR DEL CAMPO, V. Ord. de Esp. prov. de la Mancha, partido de Ciudad-Real, arz. de Toledo, campo de Calatrava. A. M. de primera clase, 1,096 vec., 4,556 hab., 1 parr., 1 conv. de frailes, 1 hosp., 1 pósito, caja de correos, admin. subalt. de lot. El nomb. de esta villa es de orígen arab., y se halla sit. en la falda de una sierra, en que hay 1 castillo antiguo arruinado, y sus aires y aguas son muy saludables. Llega su térm. hasta el rio Gualmez, donde principia el de la ciudad de Montoro con muchas ald. y caseríos. Tiene al S. el valle real de la Aleudia. Esta villa fue en otro tiempo una de las mayores fortalezas que tuvieron los moros en toda la Mancha. De sus cerros y sierras bajan muchos arroyos que riegan sus campos, donde se crian en abundancia yerbas medicinales. Tiene al E. las villas de Argamasilla de Calatrava y Puerto llano, á dist. de 1 leg., al N. id. Villamayor, y á O. id. Tirateafuera. Detras de la enesta del castillo hay una laguna de consideracion rodeada de huertas. Prod. su término mucho trigo, algun aceite, y se cria bastante ganado de todas clases. Sus hab. fueron en otro tiempo muy industriosos. Es patria del venerable Juan de Avila y del beato Juan Bautista de la Concepcion. Dista 6 leg. de la cab. de partido, 36 de Madrid, y á igual dist. de Granada. Contr. 54,441 rs. 5 mrs.

ALMODOVAR DEL PINAR, V. S. de España, prov., obisp. y partido de Cuenca. A. O., 383 vec., 1,188 hab., 1 parr., 1 conv. de Esculapios, 1 pósito. El nomb. de esta V. es de origen arab. Sit. al S. de una pequeña sierra, que es la última de la serranía; clima sano y abundante de buenas aguas. Produce su monte muchos enebros y yerbas aromaticas, granos, azafran, 6,000 cab. de ganado lanar y 1,000 colmenas. Indust. carreteria. Dist. 8 leg. de la capital, 10 de camino mulit. de San Clemente, en cuyo interm. se hallan Gabaldon, Motilla, Pieazo, Sisante, y 6 de Iniesta, pasando por Campillo. Contr. 15,407 rs. 4 mrs.

ALMODOVAR DEL RIO (Cartuja), V. S. de Esp., prov. y obisp. de Córdoba, partido de Carlota. A. O., 401 vec., 1,364 hab., 1 parr., 1 hosp., 1 castillo, 2 ermitas; es título de duc. El nombre de esta V. es de origen arabigo, y se halla sit. entre Sierra-Morena y Guadalquivir, casi a la or. derec. de éste, en la falda oriental de un cerro. Tambien riega su término el rio Guadiato, sobre el cual hay un puente, y á corta dist. de la V. pierde su nombre en el Guadalquivir. Produce mucha caza, trigo, ceb., habas, aceite, miel, ganado lan., yeguar y vacuno. Ind. 2 hornos de cal y ladrillo. En la inmed. del castillo se ve una gran plaza con las murallas arruinadas, y desde una de estas se forma un puente como de 4 varas de largo y 3 de ancho, por el cual se pasa á la torre. Dentro de la plaza se ven otras 4 torres casi arruinadas y de menor altura que la primera; tres son de la misma figura que la anterior, la otra es redonda, y todas 4 estan algo destrozadas;

Digitized by Google

aun habia otras 2 mas; de una han quedado dos medios lienzos y la otra ya no existe. En la plaza se encuentra como un almacen subterraneo, y dos brocales como de algibes; mas los fosos de la parte de O. se distinguen y conocen muy bien. Esta obra (que al parecer es de los sarracenos) manifiesta que esta villa se hallaba en aquella época perfectamente defendida por todas partes. Dista 4 leg. O. de Córdoba, 2 de Posadas por la sierra, 1 de Guadalcazar por la barca, 5 de Palma del Rio y 5 de Écija. Contr. 22,422 rs. 22 mrs.

ALMOFREY (San Lorenzo de), Felig. S. de Esp., en Galicia, prov. de Santiago, jurisdiccion de Cotovad. J. O., 123 vecinos, 537 hab., 1 parr. Sit. á orilla del rio Leréz, cerca de Pontevedra; conf. con Caldela, Touron y Leréz. Produce centeno, maiz, patatas, pastos y ganados. Contr. 1,000 rs.

ALMOGUERA, V. S. de España, en la Alcarria, provincia de Madrid, arz. de Toledo, part. de Alcalá. A. O., 226 vec., 931 hab., 1 parr, 2 erm., 1 pósito. Produce trigo, ceb., avena, cañamo, vino y aceite, aunque en cortas cosechas. Ind. 8 telares de lienzo de cañamo y malacuenda para costales. El nombre de este pueblo es de orig. arab. Sit. en un valle hondo, rodeado de cerros y cuestas; pasa el rio Tajo á ¼ legua de dist.; conf. con los pueb. de Mazuécos, Albares y Yebra. Dist. 12 leg. de la cap., 6 de la cabeza de partido, y 4 de camino militar de Fuente la Encina, pasando el Yebra á 1 leg. Contr. 11,255 rs. 27 mrs.

ALMOHARIN, V. Ord. de Esp., prov. de Estremadura, partido de Mérida, prior. de San Marcos de Leon. A. O., 440 vec., 1,500 hab., 1 parr., 1 pósito. El nombre de esta villa es de orig. arab. Sit. á la falda de la sierra de Montanches, á 2 leg. de este pueb.; sus olivares ocupan la mayor parte de su término escabroso, y los mas son injertos de acebuche. Escasea de aguas en los veranos, por lo que prosperan poco las granjerías. Su térm. jurid. conf. con el de Medellin: clima calido. Produce granos, aceite, vino, lino, garb., legumb., frutas, miel y gan. lan., vacuno y de cerda. En el sitio que llaman de la Parrilla nace una fuente medicinal, que nombran del Carrasco. Ind. telar de lienzo liso y labrado, y colchas de lino y lana bastante buenas. Dista 14 leg. de la cap., 7 de Cáceres y 46 de Madrid. Desde Valdefuentes á este pueblo hay 4 horas de camino militar, en cuyo intermedio se pasa el arroyo de las Malezas, el pueblo de Valdemoralcs y otros 2 arroyos. Contr. 11,358 rs. 19 mrs.

ALMOITE (Santa Maria), Felig. S. de España, en Galicia, prov. y obisp. de Orense, jurisd. de Baños de Molgas. J. O., 62 vec., 260 hab., 1 parr. Sit. en el valle de Maceda, en la cima de una colina con esposicion al E. Prod. cent., algar., trigo, maiz, lino, castañ. y patat. Contr. 1,000 rs.

ALMOLDA (la), V. R. de Esp., prov. de Aragon, partido, arz. y corregim. de Zaragoza. A. O., 1 hosp., 1 parr., 280 vec., 1,573 hab. El nomb. de esta villa es de orig. arab. Sit. en terreno secano muy escaso de aguas (*V. Monegrillo*). Conf. con los pueb. de Valfarta, Bujaralo, Venta de Santa Lucía y Castejon de Monegros. Produce solamente trigo y cebada, por falta de aplicacion de sus moradores; pero es terreno á propósito para viñas y olivos, con lo cual se enriqueceria este pueblo y tendria mas aguas, cuya escasez actual le hace casi inhabitable. Dista 10 leguas de Zaragoza. Contr. 19,464 rs. 28 mrs.

ALMONACID, L. R. de Esp., prov., arz. y partido de Toledo. A. P., 317 vec., 1,080 hab., 1 parr., 1 pósito, 1 castillo. El nombre de este pueblo es de orig. arab., y está sit. al pie de una pequeña sierra y cerca de las márg. del rio Guadalete, que suele quedarse sin agua algunas veces. Conf. por O. con Chuéca, por S. con Mascaraque y por N. con Alameda de la Sagra. En su térm. se dió una sangrienta batalla entre franceses y españoles el dia 11 de agosto del año 1809. Prod. granos y vino. Dista 3 leg. de la cap., y ¼ de hora sobre la izq. del camino en la distancia media, entre Nambroca y Mascaraque (*V. Mora*). Contr. 18,305 rs. 11 mrs. Derec. enag. 6,859 rs. 26 mrs.

ALMONACID, L. S. de España, prov. de Soria, part. de Almazan. A. P., 3 vec., 15 hab. Sit. á 7 leguas de la capital y 5 de la cabeza de partido; confina por N. con Nepas y Nolay, por E. con Escobosa, por S. con Soliedra y por O. con Valdemora. Produce granos y escelentes pastos. Contr. 128 rs. 7 mrs.

ALMONACID, Rio de España, prov. de Aragon (*V. Ebro*).

ALMONACID ó VAL DE SAZ, V. S. de España, prov. de Leon, Exenta. A. O., 63 vecinos, 247 hab., 1 parr., 1 pósito. Sit.

á 6 leg. de la cap. en el cam. que conduce desde Valencia de Don Juan á Sahagun; conf. por N. con Fuentes y Pobladura de los Otéros, por O. con Pajares de los Otéros del Rey, por S. con Quintanilla y por E. con Matadeón. Produce granos, legumbres, pastos y ganados. Contr. 1,630 rs. 20 mrs.

ALMONACID DE ZORITA, V. Ord. de Esp., en la Alcarria, prov. de Madrid, part. de Alcalá de Henares, arz. de Toledo. A. M. de primera clase, 370 vec., 1,310 hab., 1 parr., 1 conv. de monjas extramuros, 1 hosp., 1 ermita dentro del pueblo y 2 extramuros, 1 pósito. Sit. en terreno fértil, templado y benigno, con cielo despejado y alegre, circunvalada de plantios de olivos, negrales y algunos otros árboles, en union con una hermosa casa y dilatada huerta cercada y unida á ella, poblada de olivos, árboles frutales, emparrados y una noria. Se halla esta villa inmediata a los rios Tajo y Guadiela, los cuales se reunen en su término al pie de una montaña ó sierra que se estiende de E. a S., y es divisoria de este arz. y del obisp. de Cuenca; conf. por el S. con Albalate de Zorita, distante $\frac{1}{4}$ de leg.; por el O. con Zorita de los Canes a $\frac{1}{4}$; por el mismo rumbo con Yebra y Pastrana á 2 leguas; por el N. con Sayaton a 1, y a poco mas el desierto de Bolarque, con inclinacion al E. Abunda de aguas potables, conducidas por canales de sillería, colocados al intento en las calles públicas, y con ellas se riega gran parte de su térm. Tiene 3 fuentes dentro del pueblo y otra fuera muy inmediata y abundante, con un hermoso lavadero separado de ella. Produce su término vino, aceite, cañamo de muy buena calidad, poco grano, algunas legumbres y alazor. Hay mercado todos los jueves del año y feria anual el 6 de setiembre. Dista 15 leg. de Madrid, 9 de la cabeza de partido, 35 de Granada y 4 hor. de camino militar de Fuente la Encina, pasando por Valdeconeha y el rio Tajo por una barca. Contr. 24,474 rs. 13 mrs.

ALMONACID DEL MARQUESADO, V. S. de Esp., prov. y obisp. de Cuenca, part. de Huete. A. O., 177 vec., 636 hab., 1 parr., 1 pósito; conf. por el E. con el Hito, por el S. con Tres Juncos, por O. con la Puebla de Almenara y por N. con Saelices. Sit. en terr. áspero, donde se encuentran algunos minerales desconocidos, muchas yerbas medicinales, entre ellas la doradilla, la ruda, y la mas fina salvia que se conoce: jaspes de varios colores y abundancia de pedernal. Tiene una dilatada vega con aguas, de que no se saca casi ningun partido. Prod. su término pastos para ganados, trigo, centeno, cebada, avena, garbanzos, almortas y algun vino. Dista 5 leg. de la cabeza de part. Contr. 7,409 rs. 32 mrs.

ALMONACID DE LA CUBA, L. S. de Esp., prov. de Aragon, part., corregim. y arz. de Zaragoza. A. O., 115 vecinos, 408 hab., 1 parr., 1 pósito. El nombre de este lugar es de orig. arab. Sit. al pie de un monte, en cuya cima hay un castillo de figura octagona; confina con Belchite, Letux, San Per del Saz y Azuara. Riega sus términos el rio de su nombre. Produce trigo, cebada y avena. Ind. hacer bieldos para las labores del campo. Dist. 8 leg. de la capital. Contr. 15,437 rs. 22 mrs.

ALMONACID DE LA SIERRA, V. S. de España, provincia de Aragon, partido, corregimiento y arz. de Zaragoza. A. O., 507 vec., 1,312 hab., 1 parr., 1 pósito. Sit. en una gran llanura que forma el campo de Cariñena, á $1\frac{1}{2}$ leg. de esta villa. Los demas pueblos inmediatos son: Alpartir, Cosuenda, Aguaron y Longares. Riega su término el rio Grio, que va á desaguar en el Ebro. Produce trigo, centeno, cebada, avena, escelente vino, aceite, hortaliza y ganado lanar. Dist. 10 leguas de Zaragoza y $1\frac{1}{2}$ de la Almunia de Doña Godina. Contr. 21,030 rs. 32 mrs.

ALMONASTER LA REAL, V. R. de España, prov. y arz. de Sevilla, part. de Aracena. A. O., 465 vec., 1,919 hab., 1 parr. Sit. a 17 leg. de Sevilla, al pie de las sierras, cerca del nacimiento de los rios Odiél y Oribarra; confina por N. con Cortegana, por E. con Castaño, por S. con Santa Ana y por O. con Cabezas-rubias. Prod. granos, vino, bellota y pastos para el ganado lanar y de cerda. Contr. 8,050 rs. 25 mrs.

ALMONDA, Rio de Portugal; nace en la sierra de Ayre hácia la villa de Ourem, corre al principio de N. E. a S. E., y al acercarse a la Golega vuelve primero al S. O. y luego al S., y entra en el Tajo junto al lugar de Aziñaga.

ALMONTE, V. S. de Esp., prov. y arz. de Sevilla, part. de Niebla. A. M. de primera clase con otro ord., 856 vec., 2,933 hab., 1 parr., 1 conv. de fr. Mínimos, 1 de monjas Dominicas, 1 posito, admin. subalt.

de lot. El nombre de esta villa es de orig. arab., y se halla situada en una llanura rodeada de olivares, pinares y viñas; clima sano. Su término es de 26 leg.; confina con el de Hinojos, Palacio de Lomo de Grullo, Chucena, Villalba del Alcor, Bollullos del Condado, Rociana, Niebla, Bonares, Lucena del Puerto, Moguer y Palos, siguiendo la costa de Arenas Gordas, de que dist. 5 leg. á la desembocadura del Guadalquivir, por su margen derecha hasta el term. de Villamanrique. Los productos de estos pueblos son muy semejantes a los de este. Abunilan de maderas de pino, aceite y vino, aunque no de la mejor calidad; gan. yegnar, vacuno, de cerda y cabrio; caza mayor y menor. No produce mucho trigo porque su terr. es ligero y arenisco, y asi tiene que surtirse de los pueb. circunvecinos para las dos terceras partes del año. Sus moradores son laboriosos, pero el terreno no corresponde á su trabajo. A 3 leg. de dist. hay un célebre santuario de Ntra. Sra. del Rocio. Las armas de esta villa son un escudo partido de arriba á bajo; á la derecha dos calderas, y a la izquierda una banda orlada de las Quinas de Portugal. Dista 10 leg. S. de la capital. Contr. 35,037 rs. 8 mrs. Derec. euag. 15,973 rs. 18 mrs.

ALMOR, L. R. de Esp., provincia de Cataluña, corregim. y obisp. de Gerona. A. O., 40 vec., 196 hab., 1 parr. Produce trigo, legumbres, vino y aceite. Situado en terreno montuoso; confina por el E. con Ausiña, por el S. con Altorn, y por el O. con Lamiana. Dista 27 horas de Barcelona y 7 de Gerona. Contr. 506 rs. 22 mrs.

ALMORADI, V. R. de Esp., prov. de Valencia, partido y obisp. de Orihuela. A. O., 790 vec., 3,930 hab., 1 parr., 1 conv. de frailes. El nomb. de esta villa es de orig. arab. Se halla situada á $\frac{5}{4}$ de leg. al S. de Catral, en la márg. izq. del rio Segura, en medio de la huerta de Orihuela, la cual se riega con las aguas del citado rio; goza de un cielo sereno y apacible. Produce trigo, panizo, cebada, aceite, vino, higos, naranjas y otras frutas y hort., seda, cañamo, lino, sosa, barrilla y datiles (*V. Catral*). Ind., 1 fabrica de aguardiente. Dista 2 leguas E. de Orihuela, 30 de Valencia y $\frac{1}{2}$ de Formentera. Contr. 27,302 rs.

ALMORÓX, V. S. de Esp., prov., part. y arz. de Toledo. A. O., 286 vec., 1,445 hab., 1 parr., 1 pósito. El nombre de esta villa es de origen arábigo. Sit. á 9 leg. de la cabeza de partido, y le atraviesa un arroyo que viene de Cadalso y desagua en el rio Alberche; confina con Cadalso, Cenicientos y Paredes. Produce granos, legumbres, pastos y ganados. Contr. 7,596 rs. 15 mrs. Derec. euag. 5,264 rs. 9 mrs.

ALMOXIA, V. R. de Esp., prov. de Granada, part. y obisp. de Malaga. A. P., 857 y cc., 3,000 hab., 1 parr., 1 erm., 1 cast. de moros, 1 pósito. El nomb. de esta villa es de orig. arab. Sit. al N. N. O. de la cab. de part., á 1 leg. de Casabermeja, en terr. asperо y mont. como poblacion arab.; su term. es dilatado y feraz, tiene en él mas de 300 cortijos con casas pobladas, y se estiende por todos lados á mas de 1½ legua; casa capitular, carneceria y cárcel. Pasa á su inmediacion el rio Campanillas y el arrecife para Malaga. Confina con término de Antequera, Malaga, Alora, el valle Casabermeja, Cartama y otros. Produce trigo, cebada, habas, yeros, garbanzos, vino, aceite, higos, pasas y almendras. Ind., arrieros, trafico de pleita y palma, 1 fabrica de aguardiente, 1 de jabon, 3 molinos de aceite. Hay caniceria de alcohol y 1 fuente de aguas minerales. Dist. 3½ leg. de Alhaurin el grande. Contr. 27,025 rs.

ALMOINES, L. S. de España, prov. y arz. de Valencia, part. de Denia. A. P., 102 vec., 547 hab. El nombre de este lugar es de origen arabigo. Produce seda, trigo, maiz y hortalizas, algarrobas y aceite (*V. Villalonga*). Dist. 10 leguas de Valencia y 4 de Denia. Contr. 5,274 rs.

ALMUCERA, Arroyo de Esp., que nace en los confines de la prov. de Valladolid, partido de la Puebla de Sanabria y conc. de Castro Calvon de la de Leon, no lejos de los pueblos de Villaverde y el Cubo. Corre en direccion S. E. hasta su confl. con el Tera, cerca del puente de Villanazar, bañando los term. de Congosta, Ayoó y Carracedo, y atravesando la merindad de Vidriales en su mayor long. (*V. Tera, rio*).

ALMUDAFAR, L. S. de Esp., prov. de Aragon, partido de Barbastro, obisp. de Lérida. A. O., 32 vec., 142 hab., 1 parr. 1 pósito. El nomb. de este lugar es de orig. arab. Sit. á or del Cinca, en terr. y clima agradable. Produce trigo, ordio, cebada, maiz, vino, aceite, lino, cañamo, seda, legumbres y frut. Ind., telar de lienzos comunes y de seda (*V. Oso*). Dista 7 leguas

de Barbastro. Contribuye 89¼ rs. 32 mrs.

ALMUDEBAR (Burtina), V. R. de Esp., prov. de Aragon, part. y obisp. de Huesca. A. O., 496 vecinos, 2,044 hab., 1 parr., 1 cast. arruinado que solo conserva 2 torreones y algunas murallas muy destruidas, 1 erm., 2 cuarteles para caballeria, 1 pósito, 1 hospital y escuela de primeras letras. El nombre de esta villa es de origen arabigo. Situada entre el rio Gallego y un arroyuelo que dista 3 hor. de la poblacion y una llanura bastante árida y dilatada por donde pasa el camino real de Huesca á Zuera; confina al N. con los términos de Cuarte, al E. con los de Sangarren, al S. con Senes y al O. con Alcala de Gurrea. Produce 43,332 fanegas de trigo, 20,000 de cebada, 6,664 de avena, 17,472 arrobas de vino, 432 de barrilla, 108 de cera, 1,080 de miel; esparto, buenos montes y pastos donde se crian 14,000 cabezas de gan. lanar que dan 1,512 arrobas de lana y 8,000 corderos. Tiene minas de hierro. Las aguas corrientes son escasisimas y los naturales conservan las de lluvia, en una balsa, de las que se aprovechan. Tiene por armas las 4 saogrientas barras de Wifrédo, conde de Barcelona, en campo dorado a la derecha, y á la izqnierda, en campo verde, una medida que llaman *Almuz*. Dist. 3 leguas S. O. de la cabeza de partido y 7 de la cap. Contr. 27,071 rs. 24 mrs.

ALMUDEFAR, Desp. Ord. de España, prov. de Cataluña, corregim. y obispado de Tortosa; 1 parroquia. Situado á orilla del rio Algas; conf. por S. con Caserras y por N. con Batea. Produce trigo, vino y aceite. Dist. 43 horas de Barcelona y 12 de Tortosa. Contr. 1,193 rs. 19 mrs.

ALMUDIEL, R. de Esp., en Andalucía (*V. Guadalquivir*). Este es el principal afluyente del Guadalen, y la garganta por donde discurre atravesando la Sierra Morena, es por donde se abrió el magnifico camino de *Despena-Perros*. Recibe sus primeras aguas de la meseta superior de la Mancha meridional, como igualmente el Guarrizos, cuyo caudal recibe por su margen izquierda y el del rio Magaña por su der. Cuando el viagero sigue el curso de sus primeras aguas, le parece que tiene que subir, por las inmensas alturas que distingue en el horizonte; pero advierte con sorpresa, que en lugar de subir, va descendiendo por suaves colinas; tal es la destreza con que está egecutada esta carretera. Con el auxilio de estos afluyentes del r. Almudiel, que pasan desde la Mancha á Andalucia cortando las montañas, se puede penetrar á esta prov., en primer lugar, por Aldea-Quemada, á donde vienen á parar los caminos de Infantes y Alcaráz, en la direccion de Valencia; el de Valdepeñas, en la direccion de Madrid por Villarta; el de Santa Cruz de Mudela por la misma; y el de Ciudad-Real en la direccion de Toledo. En segundo, por Despeña-Perros donde, como hemos dicho, está el magnífico camino real que no se separa del Almudiel, y está coronado á derecha é izquierda por los espantosos precipicios del Visillo, Santa Elena, la venta de Cardenas y las Correderas. En tercero, por el puerto del Rey que esta a la derecha y casi contiguo al precedente, y es por donde pasaba el camino antiguo que se aparta del nuevo hacia la venta del Judio, y vuelve á reunirsele en Santa Elena. Ultimamente, en cuarto lugar, por el puerto de Magaña, que conduce desde el Viso á la Carolina, pasando por el puente del rio Magaña, en la aldea de este nombre.

ALMUEDANO, Donadio R. de España, provinria y partido de Sevilla. Sit. entre los pueblos de Jerena y el Garrobo; conf. con el despoblado de Castrejón y el pueblo de Guillena. Produce granos, legumbres, aceite y algun ganado. Contr. 1,100 rs.

ALMUIÑA, Ald. S. de Esp., en Galicia, provincia y obisp. de Lugo, jurisd. de Taboada, y una de las que componen la parr. de San Lorenzo de Gondulfe (*Véase*).

ALMUNIA DE DOÑA GODINA (la), V. R. de Esp., prov. de Aragon, partido, corregim y arz. de Zaragoza. A. O., 1,020 vec., 3,976 hab., 2 parr., 1 conv. de frailes, 1 hospital, 1 pósito, caja de correos y casa de postas con 6 caballos, buenos edificios y sus calles anchas y empedradas. Sit. á los 15° 22′ de long. y 41° 37′ de latitud de la I. del H. en una gran llanura declinante por todas partes hacia la Villa, menos por el N., por donde salen las aguas que de lluvias y riegos, se recogen en un pequeño rio llamado Mediano y desaguan luego en el Jalon. Una de las dos parr. es la que perteneció al ant. pueb. de Cabañas, que el rey don Pedro el II permutó con los templarios por cierto número de vasallos moros y judios. Produce 8,000 cahices de trigo,

2,000 de ceb., 300 de habas, 200 de judias, 700 arrob. de cañamo, 8,000 de aceite, 96,000 cántaros de vino y hort. de toda especie. Ind. 5 fabr. de jabon, 5 de aguardiente y 5 mol. de aceite. Dista 9 leguas de Zaragoza y 5 de Muéla, en cuyo intermedio se encuentra la venta de la Romera, casa de postas con 6 caballos. Contr. 62,197 rs. 30 mrs.

ALMUNIA DE SAN JUAN, L. E. de Esp., prov. de Aragon, part. de Barbastro, obisp. de Lérida. A. O., 91 vec., 645 hab., 1 parr., 1 pósito. El nomb. de este L. es de orig. arab. Sit. a or. del rio Alcanadre; conf. con los pueb. de Pedruél, Yeso, San Saturnin, Betorz y Rodellar. Sus prod. son los indicados en el art. de la cab. de part., de donde dista 2½ leguas. Contrib. 6,264 rs. 20 mrs.

ALMUNIA DEL ROMERAL (LA), Ald. S. de Esp., prov. de Aragon, partido de Huesca. A. O., 13 vec., 47 hab., 1 parr. Sit. a la marg. izq. del rio Guatizalema. Conf. al N. con el territ. de Santa Olaria Mayor, al E. con el de Coscullano, al S. con el de Sepan, y al O. con el de Castilsabas. Produce 335 fan. de trigo, 100 de cebada, 100 de avena, 4,032 arr. de vino, 345 de aceite, y mantiene en sus pastos 300 cab. de gan. lan. que crian 150 corderos. Dist. 1½ leg. N. E. de Huesca y 11½ de Zaragoza. Contr. 2,237 rs., 12 mrs.

ALMUNIA CUADRADA, Desierto y Rural en Esp., prov. de Aragon, correg. de Barbastro, obisp. de Lérida. Dista 2 leg. de Barbastro.

ALMUNIENTE, L. S. de Esp., prov. de Aragon, part. y obisp. de Huesca. A. O. con 99 vec., 221 hab., 1 parr., 1 pósito, escuela de primeras letras. El nomb. de este L. es de orig. arab. Sit. a la marg. izq. del rio Flumen. Conf. al N. con el territ. de Barbués, al E. con el de Callen, al S. con el de Grañen y al O. con el de Senés. Produce 6,664 fan. de trigo, 666 de centeno, 4,998 de ceb., 1,000 de avena, 13,440 arrobas de vino y 21 de lana, para lo que mantiene 4,000 cab. de ganado en invierno, y 200 todo el año. Tambien se mantienen 200 mulas cerriles y 100 vacas de vientre. No pagan diezmo ni primicia, pero dan al señor la quinta parte de los granos que se cogen en las tierras de riego, ⅙ y medio de los que cogen en secano, la décima del vino y del gan. lan. y una gallina cada vecino. Dista 3 leguas de Huesca y 8 de Zaragoza. Contr. 6,712 rs. 2 mrs.

ALMUÑA, L. de España, provincia de Asturias, conc. de Valdes, 9 vec., 41 hab., parr. de Santiago de arriba (*Véase*). Esta sit. cerca de la costa del mar y del rio Reicedo, que desemboca en la atalaya de Luarca. Conf. con la sierra de Ambas-vias, Barcia y Herreria de Arriba.

ALMUÑECAR. El nomb. de este part. es de orig. arab. que significa *Lugar de los renegados*, part. de Esp., prov. de Granada, comprende su jurisd. 12 pueb., que son la C. de su nomb., las villas de Casulas, Guajar, Fondon, Guajar-faraquit, Salobreña, y los lug. de Guajar Alto, Irabo, Gete, Lentegi, Lobres, Molvizar y Otivar, con 5 cortijos cuyos vecindarios se hallaran en sus respectivos art. Conf. por S. con el mediterr., por O. con el de Velez-Malaga, por N. con el de Orgiva, y por E. con el de Motril. Sit. en la costa del mar, defendida por las torres del Anchuelo, Velilla, los Diablos, la Galera y los cast. de Almuñecar y Solobreña, aunque este último está inutilizado en el dia, como puede verse en la descrip. de la costa de Granada. Atraviesa su territ. el rio Grande. El clima es benigno, templado y propio para hacer que prosperen las cañas de azucar, que fueron antiguamente su princ. riq., y las celebradas pasas, el algodon, los lugos, vinos y frutas que se cultivan hoy en dia.

ALMUÑECAR (SEXITARUM ALMUNECARA), C. R. de Esp., prov. y arz. de Granada, cab. de part. de su nomb. A. M. de primera clase con un ten., 1,156 vec., 5397 hab., 1 parr., 1 conv. de fr., 1 hosp., 1 pósito. El nomb. de esta C. es de orig. arab. que significa *Lugar de los renegados*. Sit. en terr. quebrado en la costa del mediterr. Su puerto está al abrigo de los vientos de E. y O., habilitado solo para el cabotage con buen fondo, y a su inmed. distintas calas, y el puerto de Berengueles muy frecuentado de los corsarios. La C. esta al pie de un cerro, sobre el cual se conservan vestigios de la antig. Alcazaba ó cast. de los arabes, que se llamaba *Jate*. Estuvo cercada de murallas y torres cuadradas que en el dia estan destruidas. Su clima es templado, y el terreno poco fértil en granos; las calles estrechas segun la costumbre de los arabes. Su cast. arruin. y la cueva de los 7 palacios y la de la Herradura, acreditan su mucha antig. Sus

armas son en su escudo una galera en mar ensangrentado, y en el varias cabezas de moros. Produce muchos frutos, vinos, frutas, pasas, hortaliza y caña dulce. Dist. 11 leg. de la cap., 8 S. de Alhama y 18 E. de Malaga. Sit. a los 14° 37′ de longitud, y 36° 50′ de latitud. Desde Motril á este pueblo hay 5½ horas de camino militar, en cuyo intermedio se encuentran Salobreña, la Torre del Cambron, la de los Diablos y la de la Galera. Contr. 130,850 rs. 20 mrs., y por aguardiente 1,553 rs. 16 mrs.

ALMURE, Parr. de Esp., prov. de Asturias, conc. de Miranda (*V. este art.*).

ALMUZA, Desp. de Esp., prov. de Navarra, en el condado de Lerin, del 3.° part. de la merind. de Estella, dióc. de Pamplona, 1 Bastida de Santa Maria: es un term. redondo al S. de Sesma, y á dist. de 1 leg. Consta de mas de 14,000 robadas de tierra de labor, sin incluir los pagos de viñas, olivares y otras tierras que cultivan los vec. de Lodosa y Alcanadre, y muchos cuellados estériles que se estienden de N. O. al N. E.

ALMUZALES, V. R. de Esp., en la prov. y arz. de Valencia, part. de Alcira. A. O., 270 vec., 1,095 hab., 1 parr., 1 hosp., 1 escuela de primeras letras, 1 pósito. El nomb. de esta villa es de orig. arab. Sit. a la or. de la Albufera, al N. E. de Valencia; confina por S. O. con Algemesi, por E. con dechnacion al S. con Sollana, y por N. O. con la Torre de Espioca, rastro unico de la antigua poblac. que desapareció con el tiempo. Produce trigo, maiz, arroz, habas, judias, aceite, hort., vino y seda. Su térm. tiene de estension 1 leg. de long. y ½ de lat. Dist. 3 leg. de la cap. y otras tantas de Alcira. Contr. 11,161 rs.

ALMUZARRA, L. R. de Esp., prov. y part. de Leon, conc. de la Mediana de Argüello. A. O., 10 vec., 47 hab., 1 parr. Sit. a 8½ leg. de la cap. Conf. por N. con Escovio y Peña del Pontédo, por O. con Camino, por S. con Valverde, y por E. con el conc. de Lugueros. Rie. a su term. el rio Torio, y pasa por su inmediacion la carret. que conduce desde el puerto de Piedralita al conc. de Vega-Cervera. Produce granos, legumbres, pastos y ganados.

ALOBRAS, V. S. de Esp., prov. de Aragon, part. y obisp. de Albarracin. A. O., 57 vecinos, 302 hab., 1 parr., 1 pósito. Sit. cerca del riachuelo Ebrou, que desagua en el Guadalaviar. Conf. con los pueblos de Tormon, el Cuervo y Javaloyas. Terreno montuoso, que produce pocos granos, pastos y ganados. Dista 5 leg de Albarracin. Contr. 0,712 rs. 2 mrs.

ALOCEN, V. R. de Esp., en la Alcarria, prov. y part. de Guadalajara, arzobispado de Toledo. A. O., 130 vec., 432 habitantes, 1 parroquia, 1 hospital, 1 pósito. Sit. en un barranco inmediato al Tajo. Prod. trigo, cebada, avena, centeno, cañamo, viñas, olivos, alazor, nogueras y bellota. Confina con el Olivar. Dist. 6½ leg. de la capital y 13½ de Madrid. Contr. 6,437 rs. 4 mrs.

ALÓN (Santa Maria de), Felig. E. y S. de Esp., en Galicia, prov. de Santiago, jurisd. de Jallas. J. O., 52 vec., 219 hab., 1 parr. Contr. 1,074 rs. Derec. cruz. 382 rs.

ALONGOS, Felig. E. de España, en Galicia, prov. y obisp. de Orense, jurisd. de Mugares. J. O., 70 vecinos, 289 hab., 1 parr. Sit. cerca del rio Mino, á 1 leg. de Orense. Produce vino, maiz, algun trigo, castañas y poco centeno. Contr. 4,800 rs.

ALONI, L. de Esp., prov. de Asturias, concejo de Valdés; 13 vec., 56 habitantes, parroquia de Barcia (*Véase*).

ALONSO-ARENAS, Granj. S. de Esp., provincia de la Mancha, part. de Alcaraz, término de la villa de Munera.

ALONSO-CALLEJA, Granj. S. de Esp., provincia de la Mancha, part. de Alcaraz, término de la villa de Munera.

ALONSÓTEGUI, Anteigl. de la merindad de Uribe, señ. de Vizcaya, obisp. de Calahorra, una de las que no tienen voto en las juntas generales de Guernica; 23 casas, 202 hab., 1 parr., 1 ermita. Sit. en la falda septentrional de la montaña de Pagazarra; y a la banda meridional del rio Cadagua; y confina por N. con Abando y Baracaldo. Ind. 1 ferreria y 3 molinos.

ALOÑOS, L. R. de Esp., prov., part. y obispado de Santander, valle de Carriedo. Proc. P., 56 vecinos, 230 hab., 1 parr. (*Véase Escovedo y el art. Carriedo, valle*), donde se hallara su sit. y prod. Los pueblos inmediatos son: Soto, Vega y Santibañez. Dista 20 leg de Burgos. Contribuye con el valle.

ALORA (Iluro), V. R. de Esp., prov. de Granada, part. y obisp. de Malaga. Ten. correg., 1,567 vec., 6,322 hab., 1 parr. que tiene por aneja la de Pizarra, 1 convento de cada sexo, 2 posadas, 1 pósito. El nombre de esta villa es de orig. arab., y hay en ella inscrip. y otras antig. romanas. Esta sit. á

3 leg. de Casa-Palma, al N. N. O. de Coin, y al N. N. E. de la cab. de part., á or. del rio de Malaga, sobre el cual hay una barca para el transito de caballerias. Abunda de aguas, granos, ganado, algo de frutas y vino. Tiene una fuente de agua mineral. Dista 2½ leg. de Alhaurin el grande, y 7½ hor. de cam. milit. de Malaga, sin que en el interm. se encuentre mas que la Cortijada de las Torres (*V. el art. Encina Sola*). Contr. 37,003 rs. 10 mrs.

ALORIA, L. de Esp., prov. de Alava, herm. de Arrastaria, dióc. de Calahorra. Tiene A. O. y el Gob. de Avala, 18 vec., 82 hab., 1 parr. Sit. en la falda oriental de la Peña de Orduna, y le atraviesa el rio Nervion. Sus naturales son labradores, y sus cosechas se regulan a unas 1,005 fan. de granos y 150 cantaras de vino chacolí.

ALÓS, V. S. de Esp., prov. de Cataluña, corregim. de Lérida, obispado de Urgel. A. O., 126 vec., 700 hab., 1 parr., 1 pósito. El nombre de esta villa es de orig. arab. Produce trigo, vino, aceite y pastos. Ind. ganaderia. Esta situada cerca del rio Segre, terreno montañoso; conf. por el E. con Clua, por el S. con Cubells, por O. con Camarasa y por el N. con Garsola. Dista 32 hor. de Barcelona y 10½ de Lérida. Contr. 3,871 rs. 32 mrs.

ALÓS, L. S. de España, prov. de Cataluña, corregim. de Talarn, obispado de Urgel. A. O., 24 vec., 103 hab., 1 parr. El nombre de este lugar es de orig. arab. Sit. en terreno muy montañoso a orilla del Pallaresa y pie de la montaña de Monredondo, en los últimos conf. de España y Francia, por donde se pasa un puerto bastante largo; tiene un buen puente sobre dicho rio. Sus pueblos inmediatos son Arreu y Epina. Produce centeno y pastos. Ind. ganaderia. Dista 60 hor. de Barcelona y 20 de Talarn. Contr. 2,133 rs. 12 mrs.

ALOSNO (EL), L. S. de Esp., prov. y arz. de Sevilla, part. de Ayamonte. A. P., 650 vec., 2,700 hab., 1 parr. con dos curas, 1 pósito. Terreno mont., en el principio de la Sierra Morena que solo dista 5 leguas. Hay muchas minas de fierro, en las cuales acaso no se trabaja desde el tiempo de los romanos; y es de inferir que sean muy abundantes segun los escombros, concavidades, silos y demas restos que hay en unos montes distantes 1 legua de la poblac. A un tiro de bala de ella, en el sitio llamado el Calvario, hay una mina de plata descubierta en tiempo del Sr. D. Carlos III, que se estaba beneficiando el año de 1802 por unos vecinos de Cadiz, los cuales abandonaron el trabajo por las muchas aguas, ó mas bien por falta de recursos. Produce el terreno encinas, naranjas y legumbres en abundancia, vino, trigo, cebada y semillas. Ind. las mugeres se dedican a labrar lana y lino de su cosecha, y hacen paños negros, azules y lienzos; los hombres a la arrieria. Hay en este pueblo muchas inscripciones y otras antigüedades romanas. Dista 20 leguas de la cap. Contr. 14,272 rs. 5 mrs. Derec. enac. 4,835 rs. 22 mrs.

ALOVERA, V. S. de España, prov. y part. de Guadalajara. A. O., 82 vec., 364 hab., 1 parr., 81 casas, 1 pósito, 1 posada. El nombre de esta villa es de orig. arab., y está situada a orilla de un arroyuelo que desemboca en el rio Henares. Conf. con los pueblos de Quér, Azuqueca y Chiloeches, que esta del otro lado del rio; sus aguas son de pozo y malas. Prod. trigo, cebada, vino, algun aceite, pastos y ganado lanar. Dista 1 legua S. O. de la capital; y desde Alcalá de Henares hay 3 hor. y ¾ de marcha militar, y ¾ de hora de Azuqueca. Contr. 6,640 rs. 26 mrs.

ALOZAYNA, V. R. de Esp., prov. de Granada, part. y obisp. de Malaga. A. P., 500 vec., 2,362 hab., 1 parroquia, 1 pósito. El nombre de esta villa es de orig. arab. Sit. en una altura donde termina la sierra, á 1 legua de Casarabonela, al N. O. de Coin, al O. N. O. de la cabeza de partido. Produce granos y ganado, aceite, vino y frutas. Dista 2 leguas de Coin y 1 de Yunquera. Contr. 16,959 rs. 20 mrs.

ALP, L. R. de Esp., prov. de Cataluña, corregim. de Puigcerda, obisp. de Urgel. A. O., 350 vec., 500 hab., 1 parr. Produce centeno, ganado vacuno, caballar y lanar. Ind. medias de lana y estambre. Sit. a or. del rio de su nombre en una ladera que participa del monte y la llanura; conf. por el S. con Castellas de Nuch y por O. con Das. Dista 3¼ hor. de Barcelona y 1½ de Puigcerda. Contr. 9,114 rs. 21 mrs.

ALPANDEIRE, V. R. de Esp., prov. de Granada, partido de Ronda, obisp. de Malaga. A. O., 267 vec., 792 hab., 1 parr., 1 pósito. Sit. a ½ leg. de Juscar y a 10 de Farajan, al S. O. de Ronda, en la falda de la sierra. Prod. montes de bellota, ganados,

granos, vino, castaña y miel. Dista 3 leg. de Gaucin. Contr. 5,342 rs. 20 mrs.

ALPANSEQUE, L. S. de España, prov. de Guadalajara, part. y obisp. de Sigüenza. A. P., ducado de Medinaceli, 88 vecinos, 324 habitantes, 1 parroquia de quien es aneja la de Marazobel, 4 leguas de la cabeza de partido, paga contribucion con Medinaceli, 1 pósito, 1 hospital. Situado en terreno llano con dos fuentes y bastantes prados de siega, y 1 dehesa de poca yerba, pero fina: tiene tambien dos montes que todavia estan poco poblados. Prod. trigo, cebada, avena y ganado lanar. Ind. 2 telares de paño y lienzos.

ALPAÑAON, V. Ord. de Portugal, prov. de Alentejo, comarca de Portalegre, 1 parr., 443 vec., casa de miser., hospital, 6 ermitas, y tiene fuero. Sit. a 2 leg. S. de la villa de Alegrete y 4 N. E. de la ciudad de Portalegre, en medio de una estensa llanura, y a la orilla del pequeño arroyo conocido con el nombre de Engueiro. Hallase cercada de muros con un castillo. Produce el contorno de esta villa algunos granos; pero la mayor parte de él se halla destinado á pastos y a ganado menor, cuyas lanas asi como las de Niza, Tolosa, Gafete, Castelo-lavde y Crato, son las mas estimadas de Portugal; porque pastando en terrenos areniscos, sus bedijas se hacen mas finas y limpias, y se cargan menos de materias estrañas.

ALFARTIL, L. Ord. de España, prov. de Aragon, part., corregim. y arz. de Zaragoza. A. O., 200 vec., 1,000 habitantes, 1 parr., 1 conv. de frailes, 1 pósito. Sit. en terreno aspero y quebrado, a 1 legua de la Almunia con quien confina por N., por O. con Inoges, por S. con Aldehuela, y por E. con Longares. Baña su término el rio Grio, que va a desaguar en el Ebro. Prod. 130 cahices de trigo, 300 de cebada, 50 de menuceles, 1,000 cantaros de vino, 300 arrobas de aceite y 500 corderos. Industria alfareria. Dista 8 leg. de Zaragoza. Contr. 14,045 rs. 6 mrs.

ALPARRACHE, L. R. de Esp., prov. y part. de Soria, Sexmo de Luvia, obisp. de Osma. A. P., 8 vec., 40 hab., 1 parr. Sit. cerca del r. Rituerto, en su confluencia con el Duero; confc. con los pueblos de Nonparéles, Castilde tierra, Sauquillo, Rituerta y Almarail (*V. Osma, obispado*). Dista 2 leg. de la capital. Contr. 199 rs. 4 mrs.

ALPATRÓ, L. S. de España, provincia de Valencia, duc. de Gandia, en la parte occidental del valle de la Gallinera. A. O. y 1 parr., 64 vec., 273 hab. En su término hay cantos considerables de alabastro cristalizado y marmoles.

ALPEDRETE, V. R. de España, prov. y part. de Madrid, arz. de Toledo. A. O., 41 vecinos, 125 hab., 1 parroquia, 1 pósito, 1 ermita. Sit. á orilla del rio Guadarrama; conf. con los pueblos de Moralzarzal, Monasterio y Collado de Villalba. Produce pocos granos y buenos pastos para ganado lanar. Dista 6½ leg. de la capital. Contr. 2,040 rs. 6 mrs. Derec. enag. 551 rs. 4 mrs.

ALPEDRETE, V. S. de España, en Castilla la Nueva, prov. de Guadalajara, arz. de Toledo, part. de Colmenar Viejo. A. O., 63 vec., 256 hab., 1 parroquia. Sit. a 13 leg. de Guadalajara, 6½ de Madrid y 12 de Alcalá; confina con los pueblos de Atazar, Torrera, Valdepeñas y Casas de Uceda. Produce granos, pastos y ganados. Contr. 1,121 rs. 7 mrs.

ALPEDRIÑA, V. de Portugal, prov. de la Beyra, comarca de Castelo-branco; 1 parr., 297 fuegos, 1,241 habitantes, casa de miser., 6 ermitas, 1 abundante y bien adornada fuente, y varias casas y quintas de muy buena fabrica, J. de fora. Sit. a 4 leg. N. N. E. de Castelo-branco, y 1 N. E. de Castelo-novo, en la falda orient. de la sierra de la Gardunha, con estensas vistas sobre toda la Beyra baja. Es pueblo de mucha frescura por hallarse regado de abundantes fuentes, y rodeado su término por la parte de la sierra de frondosos castan., asi como en la llanura de variedad de frutales y fértiles viñas. Su térm. consta de 1 parroquia con 207 fuegos. Por esta villa pasa uno de los caminos que desde Idunha-a-Vella se internan en la Beyra, y por Fundaron y las ventas de la Vela van a la Guarda.

ALPEDRIZ, V. de Portugal, prov. de Estremadura, comarca de Leyria; 1 parr., 185 fuegos y varias erm., JJ. OO., 3 vereadores, 1 procurador y otros varios oficiales. Tiene fuero, y se halla sit. a 3 leg. O. de la ciudad de Leyria y 1 N. de la villa de Aljubarrota, en una espaciosa planicie, y a las marg. de un arroyo. El nomb. de esta villa es de orig. arab. Su término, que hermosean varias quintas, es fértil en granos, vino, aceite, frutas, ganado y caza.

ALPEDROCHE, Desp. S. de Esp., prov.

de Soria. Exenta; conf. con los pueblos de Señuela, Allepuz, Valtneña y Cabanillas. Produce granos, pastos y ganados.

ALPEDROCHES, L. S. de Esp., prov. de Guadalajara, part. y obisp. de Sigüenza. A. P., 36 vecinos, 137 hab., 1 parr. Sit. en la falda de una sierra árida en su altura, y fructífera en su parte baja, la cual es una ramificacion de la del Alto-rey. Todo lo que coge el pueblo es húmedo, y tiene el agua muy somera, filtrada sin duda de la sierra, por ser el terreno arenisco. Por eso en la mayor altura del pueblo hay una fuente que, aunque no muy abundante, es perenne en todas las estaciones. Al contrario, los alrededores del pueblo que son áridos y escasos de aguas. Produce trigo, cebada, centeno, avena, garbanzos, algarrobas, legumbres, y algun ganado lanar y vacuno. Dista 5 leg. de la capital. Contr. 1,089 rs. 12 mrs.

ALPENS ó PENS, L. Ab. de España, en Cataluña, subdeleg. de Camprodon, corregim. y obispado de Vich. A. O., 128 vec., 641 hab., 1 parr. Produce trigo y legumbres. Ind. pelairería é hilados de algodon. Sit. en terreno mont., aunque de buena calidad; conf. por el E. con Viñolas, por el S. con Lluía, y por el N. con las Llesas. Dista 21 horas de Barcelona y 8 de Camprodon. Contr. 7,506 rs. 22 mrs.

ALPEÑÉS, L. R. de Esp., provincia de Aragon, part. de Daroca, arz. de Zaragoza. A. P., 52 vec., 183 hab., 1 parr., 1 ermita. El nombre de este lugar es de origen arab. Sit. en un alto rodeado de peñas. Tiene una llanura bastante espaciosa, por donde corre un riachuelo llamado Pancrudo; pero sus moradores no se aprovechan de sus aguas; confina con los pueblos de Cervera, Corvaton, Portal-rubio y el santuario de Nuestra Señora de Langosa. Produce trigo esquisito, cáñamo, patatas y pastos para ganado lanar. Dista 7 leguas de Daroca. Contr. 4,922 rs. 4 mrs.

ALPERA (Apiarum), V. S. de España, prov. de Murcia, partido de Villena, obisp. de Cartagena. A. O., 697 vec., 2,351 hab., 1 parr., 4 erm., 1 pósito. Sit. á 3 leguas de Almansa, de que la separa una gran montaña llamada el Mogron; tiene una buena vega, regada por las aguas de unas fuentes que nacen á dist. de 1 leg. Produce trigo, cebada, maiz y vino; poca ind. Tiene por armas un castillo con 2 torreones; en cada uno una águila con un pie en el torreon, y el otro en el castillo mirándose una á otra, y debajo de los torreones 2 ciervos, uno en cada lado. Dista 19 leg. de la capital, 7½ de camino milit. de Albacete, en cuyo interm. se encuentran la Higuerela y el Rincon; 6 de Caudete, pasando por Almansa; cam. carret., pues el de herradura, que pasa por las Casas Viejas, no tiene mas que 5 leg., y 9 de Villena por Almansa. Contr. 15,180 rs. 32 mrs. Derec. ensg. 4,285 rs. 10 mrs.

ALPERIZ (San Pedro de), Ald. S. de Esp., en Galicia, prov. y obisp. de Lugo, jurisd. de Deza. Juez merino, 12 vecinos, 64 hab., 1 parr. Sit. cerca del rio Arnego; conf. con Parada, Lalin, Maceira y Borguiro. Produce centeno, trigo, maiz, lino, pastos y ganados. Contr. 209 rs. 2 mrs.

ALPIARZA, Rio de Portugal, casi paralelo al Tajo; corre por la llanura que le domina por el lado del S. F. el Alpiarza, que tiene su origen en la Charneca ó monte Lajo; recoge los manantiales que fluyen de ella, y los rios Couto y Lamarosa, que se forman en las de Montargil, y se une finalmente al Tajo, 3 leguas mas abajo de Santaren, y 1½ mas arriba de Salvatierra. Pasa este rio por la villa de Almeirin, y amenaza la ribera de Mugen, que es una de las pocas donde en este reino se cultiva el arroz. Abunda el rio por esta parte de pesca que sube del Tajo, y particularmente de mugiles, que son los que le han dado el nomb.; pero aunque por una parte enriquece y regala á los que viven en sus márgenes, por otra los perjudica con sus inundaciones, y con las enfermedades que causan las aguas encharcadas de resultas de aquellas. Por Salvatierra pasa otro pequeño rio que entra luego en el Tajo, desde el que suben los barcos hasta esta villa; sale de la laguna de Magos, muy frecuentada de aves acuáticas, y de otras vertientes de la Charneca.

ALPUEBREGA, Desp. Ecl. de España, prov. de Toledo. Exento.

ALPUENTE, V. R. de Esp., en Valencia, partido de la cap., obisp. de Segorve. A. O., 504 vec., 1,994 hab., 1 parr., 1 pósito. Sit. sobre peñas en las faldas del monte Castillo; térm. muy estenso y poco productivo; sin embargo hay algunas viñas, que producen 6,000 cántaros de vino, alg. trigo y cebada. Su término tiene 3½ leguas entre los de Chelva y Areos, y 1 entre los

de la Yesa y Aras ó Titaguas. Dist. 16 leg. de Valencia. Contr. 16,959 rs.

ALPUJARRAS, El nombre de este distrito es de orig arab. Distrito moot. de Esp., prov. de Granada, que se estiende de E. a O., prolongandose por espacio de 17 leg. desde Motril a Almeria, siendo su mayor anchura de 11 leg. Compren le 12 tahas ó cab. de part., cuya capit. es Ugijar, y se estiende su jurisd. a 30 pueb. y 49 anejos, de los cuales hacemos mencion separadamente. Las sierras de Gador y la Contraviesa, llamadas por los arabes *montes del Sol y del Aire*, que son el núcleo ú armazon de las Alpujarras, forman parte del sistema bético (*V. la descrip. general de España*), y pueden considerarse como dos estribos muy elevados en linea paralela a la sierra Nevada entre esta y el mediter. Las faldas meridionales de estas montañas presentan el cuadro mas variado y delicioso que la naturaleza puede ofrecer al hombre para morada suya. Estan cortadas por valles profundos en direccion de N. á S., muy abundantes de aguas, refrescados con los ventisqueros de las sierras, y caldeados por los ardores del Africa. Cerca de la costa prospera el algodon y la cana dulce, y han llegado á naturalizarse un gran número de vegetales de la zona tórrida, como los anañas, el café y el anil. Son muy pocas las plantas que no pueden cultivarse al aire libre, como que en un solo dia se puede pasar desde una playa ardorosa, cubierta con el verdor de los trópicos, hasta las cumbres heladas, viendo a cada paso variar el aspecto de la naturaleza, y llegando por fin al término donde desaparece toda vegetacion. Las últimas plantas que allí se encuentran son las de los montes Hiperbóreos, el Androsace sept., la sabina de Noruega, la sagifraga ó quebranta piedras de Groenlandia, mezcladas y confundidas con los sauces herbaceos de la Laponia: de suerte que en el espacio de pocas horas se pueden recorrer todos los climas desde el ecuador hasta las regiones polares. La parte sept. es estéril de suyo, pero la industria de los naturales la hace producir bastante vino, mucha seda, granos, aceite y abundantes castañas. Sus pastos son admirables, y con ellos se mantiene mucho ganado, lan. y de cerda, cuyos perniles son los mejores del reino. Hay una multitud de yerbas y plantas medicinales, minas y canteras de piedra esquisito, muchas fuentes y arroyos que llegan a formar rios y vistosas cascadas, bosques de arboles frondosos y huertas delicadas. Verificada la conquista de Granada por los reyes católicos, hicieron merced al rey Abdilhei de todo este terr., dejandole en posesion de las villas y lugares de Orgiba, Berja, Dalias: Marchena, Bolobur, Lucha r, Andarax, Jubiles, Ugijar, Jubilein, Ferreira, Puqueira y Adra, que eran entonces las tahas de toda la poblacion; pero habiéndose rebelado algunos años despues, fueron expelidos de aquella tierra el de 1570, por órden de Felipe II (*Véanse los art. Orgiba y Contraviesa*). Es increible el numero de minas de plomo que se han descubierto de pocos años aca, y que siguen descubriéndose casi sin intermision, pudiendo asegurarse que no bajaran de 1500 a 2,000 las que se trabajan con mas ó menos éxito; y que van convirtiendo este pais en una de las comarcas mas ricas de España. Considerada militarmente, esta comarca merece tambien la mayor atencion, pues la sierra Nevada principia en los cerros de Montenegro, interm. de las juntas del rio Andarax ó Ragol con el de Almeria, y encadenadamente sigue hasta la C. de Granada en que fenece; sus faldas orientales vierten al rio Almeria, el que da principio con las aguas del arroyo ó rio de la V. de Guenja, primera y mas oriental del marquesado de Cenet, y situada en la falda N. E. de dicha sierra. Continuando estas faldas hacia occidente, a poco mas de $\frac{1}{2}$ legua, se halla la segunda villa del mismo marquesado de Dolar, cuyas aguas y demas de las faldas septentrionales de la referida sierra hasta la Cruz del Puerto en los prados del Rey, corren en direccion casi opuesta, y forman el rio Guadix, que sigue á introducirse en el Guadiana menor. Desde el nombrado cerro de Montenegro continuan hacia el mediodia la sierra de Gador y de Almeria hasta tocar los muros de la C. Desde las faldas occidentales de la indicada sierra Nevada, inmediatas a Granada, siguen tambien ligadamente hacia el medio dia los cerros del Caballo, que juntos con otras sierras de las marg. derecha é izquierda del rio Durcal y del de Orgiva, continuan hacia Motril en el mediterr., formando una barrera milit., que aunque menos fuerte que las anteriores, no deja de presentar continuos

obstáculos que vencer á un enemigo que intente penetrar por ella en los pueblos de las Alpujarras y adyacentes desde Roquetas á Motril. Por las tres indicadas fronteras milit. de las Alpujaras, oriental, septentrional y occidental; no penetran mas caminos carreteros que el corto trozo que va desde Gador al Presidio, de donde no pasa, y es malísimo de Almería á Roquetas, no introduciéndose tampoco ninguno por la meridional ó costanera, desde Almería hasta Motril, y aun hasta Málaga, punto del que parte uno para Granada, que pasando por Loja, va muy distante del insinuado rio Durcal. Los de herradura que las penetran son varios, aunque sujetos á pasos precisos, y aun parte de ellos sujetos tambien á ciertas estaciones del año en que solo se pueden transitar. La elevacion arramblada ó entrecortada de todo el pais de que se va hablando, y en que apenas hay un pequeño llano, le constituyen naturalmente fuerte, por manera que se puede decir, que las Alpujarras y demas pueblos adyacentes estan por naturaleza tan abrigados, que á poca costa se puede intentar su defensa, especialmente con tropas ligeras; asi como tambien que dichas Alpujarras y Sierra-Nevada constituyen un fuerte flanco de la posicion de la Venta del Baul; pues las tropas que las cubriesen amenazarian directamente el flanco derecho del enemigo en Guadix, y aun su retaguardia, dejandose caer á la Calahorra y demas pueblos inmediatos del marquesado, por los puertos de Prado mocho, Larraga del Lobo y de Rejon, y por las piedras de Vicente, Loma de Maitena, y cortijos de Mendez, sobre los Prados del Rey é Iznalloz; puntos por donde pasan los caminos directos de Guadix á Granada.

ALQUERIA DE ASNAR, L. S. de España, provincia de Valencia, partido de Alcoy. A. O., 44 vecinos, 199 habitantes, 1 parroquia, 1 pósito. Produce maiz, trigo, seda, vino, aceite, frutas y hortalizas. Sit. en las raices de la sierra de Mariola. Su término confina con los de Concentayna, Benimarfull, Benillup y Muro. Las huertas se riegan en parte con las fuentes de la Alcudieta y parte con las de Muro y Concentayna. Dista 14 leguas de Valencia y 1 de Alcoy. Contr. 1,539 rs.

ALQUERIA DE FUENTES, Desp. de España, provincia de Toledo, partido de Talavera; 36 vecinos, 108 hab., 1 parr. Dista 7 leguas de la cabeza de partido.

ALQUERIA DE GUARDAMAR, Granja S. de Esp., prov. de Valencia, partido de Denia; 26 vec., 113 hab., 1 pósito. Sit. cerca del mar en la huerta de Gandia. Sus productos son iguales á los de esta ciudad. (*Véase*).

AQUERIA DE LA CONDESA, L. S. de Esp., prov. y arz. de Valencia, partido de Denia. A. M., 140 vec., 700 habitantes, 1 parr., 1 pósito. Sit. en una llanura en la huerta de Gandia, y la fertiliza el rio Alcoy. Su término es muy frondoso, bien arbolado de moreras y otros árboles; tiene 3 huertos magníficos cercados de pared, 2 en el mismo lugar, y otro á corta dist. de ron hanegadas de tierra, con un oratorio público. Produce trigo, seda, maiz, ciruelas, manzanas de invierno y de verano; peras, granadas y muchas naranjas chinas, limones, y todo género de verduras. Ind. arrieria. Dista 10 leguas de Valencia y 4 de Denia. Contr. 5,028 rs.

ALQUERIA DELS CAPELLANS, Alq. de Esp., prov. de Valencia, partido de Alcoy, 7 vecinos, 34 hab. Sit. a la inmed. de Muro. Sus vec. se esmeran en cultivar las huertas regadas por el rio Alcoy: para sus productos (*v. Muro*).

ALQUIFE, V. S. de España, provincia de Granada, part. y obispado de Guadix. A. P., 119 vec., 473 hab., 1 parr., 1 pósito. El nombre de esta villa es de orig. arabigo, y unido con los de Aldeyre, Dolar, Ferreida, Calahorra, Hueneja, Jerez y Lanteyra, forman el marquesado del Zenet, cuya cap. es Calahorra. Está cerca del rio Guadix; confina con el referido Lanteyra, el cerro de Cuancanal, Alcudia y Llanos del Marquesado. Produce trigo, cebada, centeno, habas, garbanzos, maiz, habichuelas, lino, seda, castañas, algun vino y pocas frutas. Ind. las ferrerias de Jerez, y se empiezan a beneficiar algunas minas que prometen varios metales. Dista 10 leguas de la capital y 2 de cam. milit. de Guadix por el cortijo del Berral y Albuñan, ¼ S. E. de Aldeyre y ¼ N. E. de Lanteyra. Contr. 7,030 rs. 23 mrs. Derechos enag. 1,020 rs. 29 mrs.

ALQUIRIA DEL CONDE, L. de Esp., prov. de Mallorca.

ALQUITEE, L. S. de España, prov. de

Burgos, partido de Aranda, obispado de Sigüenza. A. P., 15 vec., 63 hab., 1 parr. de que es aneja la de Martin Muñoz, con quien confina por S. E., por E. con Becerril, por N. con Villacorta, y por O. con el rio Riaza. Produce granos, legumbres, pastos y ganados. Dist. 22 leg. de la cap.

ALQUIZA, V. H. de España, prov. de Guipúzcoa, de la union de Ainzu, del arcip. mayor y obisp. de Pamplona; justicia ordinaria, 88 vec., 301 hab., 1 parr. de fabrica costosa y magnifica. Sit. 1 leg. hacia N. de la villa de Tolosa al pie del monte Hernio, famoso por las guerras que hubo allí con los romanos. De este monte nacen dos rios pequeños de dos quebradas ó barrancos que distan cerca de ½ leg., los cuales habiendo dado el agua suficiente a cada uno de los molinos que muelen los granos para este pueblo, como tambien la mayor parte al lugar de Larraul, dist. ½ leg. hacia el N. E., se dirigen el uno a la villa de Anoeta, que esta a ½ legua hacia el S. E., y el otro á la villa de Astizu que dista ¾ de legua hacia el N. E., juntandose los dos en Villabona con el rio Oria. Esta villa se compone en sus ¾ partes de caseríos esparramados, en la mayor parte bien construidos; y en la cuarta parte de su caseo hay 4 casas que compiten con cualquier palacio por la suntuosidad de su construccion, que es toda de piedra sillar muy bien trabajada. Conf. con las jurisd. de Regil, Vilania, Goyaz y Albistur, y con las de las villas de Tolosa, Anoeta, Asteazu y lugar de Hernialde y Larraul. El monte Hernio, de quien hemos hablado, abunda de pastos para el ganado y de bastantes fuentes. Esta poblado en su mayor parte de hayales; tiene agujeros entre las peñas, en los que cabe mucha gente, con unos arcos que parecen fabricados por el arte, especialmente el llamado Zapate que tiene 20 pies de ancho, formando la figura de semicirculo, y se distingue a mas de 1 leg. de distancia. Produce trigo, maiz, habas, habichuelas, castañ., lino, manzanas, guindas, cerezas, ciruelas, peras y otras frutas, como tambien todo género de hortaliza, se cria mucho ganado ovejuno, cabrio, yeguar y vacuno. Industria, telares de lienzo del pais, molinos y carboneo para las ferrerias.

ALSASUA, L. R. de Esp., en Navarra, valle de Burunda, tercer part. y obispado de Pamplona. A. O., 220 vecinos, 891 hab., 1 parr., 232 casas, 1 aduana y administracion de tabaco. Esta a 8 leguas N. O. de la capital, en el centro del valle sobre la izq. del rio Burunda, al O. Por su sit. y mayor vecindario es como la cabeza del valle, aunque sin preeminencia sobre los demas pueblos. En su térm. hay una abadia rural. Fuera del pueblo, en la cumbre de una montaña, hay una ermita de San Pedro, y otra en sus inmediaciones con el titulo del Santo Cristo. Es santuario antiguo y de mucha devocion. Desde Villanueva de Araquil a este pueblo hay 6 horas de camino militar, y en su intermedio se encuentra a Iluarte-Araquil, Albazo, Launza, Arvizu, Echarri-Aranaz y Bacaycoa.

ALSINA, L. Eel. de España, provincia de Cataluña, corregim. de Talarn, obisp. de Urgel. A. O., 25 vec., 130 hab., 1 parr. Situado en terreno montuoso; confina por el E. con Estaron, por el S. con Ager, y por el N. con Mur. Produce centeno. Dista 41 horas de Barcelona y 4 de Talarn. Contribuye 1,909 rs. 11 mrs.

ALSODUZ, L. S. de España, prov. de Granada, part. de Almeria. A. P., 91 vec., 317 hab., 1 parr. El nombre de este lugar es de orig. arab. Sit. á orillas del rio Nacimiento; conf. con los pueblos de Sodnz y Santa Cruz, que todos ellos estan al pie de los cerros de Monegros. Produce granos, vino, aceite y frutas. Dista 20 leguas de la capital. Contr. 2,168 rs. 3 mrs.

ALTA (Santa María de), Felig. Ab. de España, en Galicia, provincia, obispado y jurisdicion de Lugo. Merino, 39 vec., 218 hab., 1 parr. que se compone de las aldeas de Matelo, Marcoy, Locaya, Vdari y Rioboo. Contr. 87½ rs. 25 mrs.

ALTABEITAR, L. R. de España, prov. y arz. de Granada, part. de Ujijar. A. P., 1 pósito (*Véase Ferreirola*).

ALTABISCAR, Monte elevado de España, en Navarra, que está en el valle de Valcarlos. Empieza a formarse y elevarse desde el monte de Ibañeta, y sigue hasta los Pirineos que dividen á España de la Francia.

ALTABLE, V. R. de Esp., prov. y arz. de Burgos, jurisd. espiritual de la abadia de San Millan de la Cogulla, partido de Bureba, cuadrilla de Quintanilla San García. A. O., 71 vec., 244 hab., 1 parr., 1 ermita, 1 hosp. Sit. en lo mas alto de la Bureba; conf. con los pue... de Paucorvo, Foncea,

Arce Foncéa, San Millan de Yecora y Balluercanes. Produce trigo, cebada, avena y bastante ganado de toda especie. Dista 2 leg. de la cap. Contr. 1,116 rs. 27 mrs.

ALTAFULLA, V. S. de España, prov. de Cataluña, corregim. y obisp. de Tarragona. A. O., 290 vec., 1,440 hab., 1 parr., 1 east., cátedra de latinidad y esc. de primeras letras. Sit. en la pendiente de una montaña á orilla del mar con quien confina por S., por O. con Tamarit, y por N. con Vespella. Produce trigo, cebada, vino, aceite algarroba, cáñamo y judías. Ind. marineria, fabrica de aguardiente y jabon. La plaza de este pueblo es medianamente grande, pero las calles son incómodas, y solo hay dentro de la villa dos pozos de agua dulce para el abasto de todo el vecindario. Tiene por armas una hoja de laurel en escudo de gules. Celebra mercado todos los jueves. Toda la costa del mar, desde Tarragona hasta Villanneva de Cubellas, está llena de Salinas que se administran por cuenta de la Real Hacienda. Entre este pueblo y el de Tamarit desemboca en el mar el r. Gaya. Dista 18 ½ horas de Barcelona, 2 y ½ de Tarragona y 1 de Crexell. Contribuye 17,441 rs. 10 mrs.

ALTAMIRA, Ald. de Esp., provincia de Asturias, conc. de Avilés, jurisdiccion de Castrillon (*V. el art. de Pillarno*).

ALTAMIRA, Ald. S. de España, en Galicia, prov. y obisp. de Lugo, jurisd. de Saviñao. Es una de las aldeas de que está compuesta la parroquia de San Julian de Villacaiz (*Véase*).

ALTAMIROS, L. R. de España, prov. y part. de Avila, Sexmo de San Vicente. A. P., 13 vec, 47 hab., 1 parr. Sit. á 3 leg. de la cap.; conf. con Benitos, Grajos, Cillan, Gallegos de Altamir y las Bertanas. Produce granos, legum., pastos y ganados.

ALTARÉJOS, V. S. de España, prov., obisp. y partido de Cuenca. A. O., 125 vec. 670 hab., 1 parr., 1 pósito. Sit. á 4 leg. de la cap. entre 2 arroyos; conf. con la Huerta del marquesado de Laguna, Tejadillos y Peñarrubia. Produce granos, legumbres, pastos y ganados. Contr. 3,075 rs. 8 mrs.

ALTARRIBA, Ald. Ab. de Esp., prov. de Cataluña, corregim. de Cervera, obisp. de Solsona. A. O., 2 vec., 10 hab., 1 parr.; confina este pueblo con los de Castell de Moya, Tudela, Malacara, Astor y Gaver, cerca del nacimiento del rio Sio. Produce trigo y legumbres. Dista 20 horas de Barcelona 3 y ½ de Cervera. Contr. 473 rs. 19 mrs.

ALTASOBRE, Desp. de Esp., prov. de Aragon, part. de Jaca. Señ. ecl., A. O.

ALTEA (Althea), V. S. de Esp., prov. y arz. de Valencia, part. de Denia. A. M. de primera clase con dos ord.; 1,452 vec., 6,900 hab., 1 parr., 1 conv. de frailes, 1 pósito, admin. subalt. de lot., 1 posada. Hay en esta villa inscrip. y otras antig. romanas, y se halla situada cerca del mar en lo interior de la bahia de su nombre, en la pendiente falda de un montecillo de pequeña altura, y á la derecha del rio Algar. Antiguamente estaba cercada de murallas, pero hoy solo conserva el castillo en la cumbre. Sus calles son desahogadas, pero en cuesta rapida, y las casas decentes. Su terreno es abundante de aguas. Es puerto habilitado para la exportacion al estrangero y cabotage. Produce moreras que dan algunas de ellas 35 arrob. de hoja, algodones, naranjos, frutas de todas especies y poca leña. Ind. 1 fab. de jabon y alfar. Dist. 17 leg. S. E. de la cap., 84 de Madrid, y 5 hor. de Benisa, mediando entre los dos pueblos a la izquierda del camino la villa de Calpe. Contr. 25,967 rs.

ALTEJOS, Desp. R. de España, prov. obisp. y partido de Salamanca, cuarto de Baños. Dista 10 leg. de la cap., corresponde á Tamames; 1 vecino, 5 hab. Sit. entre cuatro grandes cerros, á cuyo pie pasa un arroyuelo. Produce mucha leña, pastos para ganado lanar, vacuno y de cerda, poco grano, mucho lino. Industria, carboneo y maderage.

ALTERDOCHAO, V. R. de Portugal, prov. de Alentejo, com. de Villaviciosa; 1 parr., 508 fuegos, 1,968 hab., casa de miser., hosp., 1 conv. de frailes y 10 erm. juez de fora y voto en córtes, con asiento en el banco 10. Es esta villa la mas populosa y la mas bien sit. de la com., y está entre las de Aviz y Crato, á las marg. del pequeño rio Aviz, que luego se aumenta con las aguas de otros arroyos. Está cercada de muros con un cast. Dentro de la villa, y arrimada al cast. tiene una copiosa fuente y un grande estanque, y en un campo que le cae á la parte merid., otra no menos copiosa y bien adornada, que con sus aguas se riegan muchas huertas y plantios de árboles de espino que hacen muy

deliciosos sus contornos. El térm. consta de 1 parr. con 26 vec. Está plantado de viñas y olivares; abunda en pastos, en que se cria mucho ganado, y de monte poblado de colmenas que dan una miel muy blanca y gustosa. La principal ocupacion de sus moradores es la cultura de varias semillas que producen con abundancia, y la fabrica de algunos paños gruesos de color, llamados Rajas. Dista 8 leguas N. O. de su capital y 4 S. O. de la ciudad de Portalegre.

ALTERRI, Rio de España, provincia de Cataluña (*v. Tér*).

ALTES, L. S. de España, provincia de Cataluña, corregim. de Cervera, obisp. de Urgel. A. O., 20 vecinos, 83 hab., 1 parr. Sit. a la marg. de un arroyo llamado Riera Salada, no lejos del rio Segre, cuyas aguas riegan el término de su jurisdiccion, y en él se coge bastante trigo, cebada, legumbres, vino y fruta; hay mucha bellota y gran cria de ganado de cerda. Dista 28 horas de Barcelona, 10 de Cervera y 1 O. de Castellbell. Contr. 2,231 rs. 16 mrs.

ALTET, L. S. de España, provincia de Cataluña, corregim. de Lérida, obisp. de Urgel. A. O., 26 vecinos, 119 hab., 1 parr., 1 pósito. El nomb. de este lugar es de origen arab. Sit. parte en llano y parte en cerro, en el confin oriental del valle de Urgel. Produce trigo, vino y aceite. Dista 24 horas de Barcelona y 7 de Lérida. Contr. 3,650 reales 4 maravedises.

ALTILLO, Ald. R. de Esp., provincia de la Mancha, partido de Villanueva de los Infantes. A. P., 32 vecinos, 124 habitantes.

ALTO, Granja S. de España, provincia de la Mancha, part. de Villanueva de los Infantes, término de la villa de Beas.

ALTO (San Juan de), Feligresía Ab. de España, en Galicia, provincia, obisp. y jurisdic. de Lugo. Merino, 26 vec., 170 hab., 1 parr. compuesta de las aldeas de Abelayras, Seara, Soane, Villaestebez, Louzaneta y Gorgoso. Su situacion y productos se hallarán en el artículo Burgo San Vicente. Contr. 297 rs. 19 mrs.

ALTOBAR, V. Ord. de España., prov. de Valladolid, part. de Benavente, obisp. de Astorga. A. O., 59 vec., 224 hab., 1 parr., 1 pósito. Sit. en una elevacion regular entre montes, y al pie de una fortificacion de tierra antigua, al O. y márgen izquierda del rio Orbigo; conf. por N. con Pozuelo del Páramo, por O. con Mestajas, por S. con Puente de la Vizana y por E. con Saludes. Produce centeno, trigo y lino. Ind. muchos molinos harineros. Contr. 1,442 rs. 28 mrs. Derec enag. 560 rs.

ALTORRICON, Ald. R. de Esp., prov. de Aragon, part. de Barbastro, obisp. de Lérida; 31 vecinos, 172 hab., 1 parr. Sit en los límites de este partido y los del principado de Cataluña; conf. con los pueblos de Almenar, Cornaba, Cuquet y el Tosal. Sus productos son los indicados en la cabeza de partido, de donde dista 6 leguas.

ALTRON, L. S. de España, provincia de Cataluña, corregim. de Talarn, obisp. de Urgel. A. O., 36 vecinos, 195 hab., 1 parr. Sit. en terreno montañoso, cerca del rio Noguera Pallaresa; conf. por el E. con Rialp, por el S. con Olp, por el O. con Sanri y por el N. con Escias. Produce centeno y pastos. Industria ganadería. Dista 48 horas de Barcelona y 10 de Talarn. Contribuye 2,675 rs. 4 mrs.

ALTURA, L. Ab. de Esp., prov. y part. de Valencia, obispado de Segorbe. A. O., 593 vec., 2,211 hab., 1 parr., 1 pósito. Situado en una vega, á ½ legua de Segorbe y 5 de Liria, pasada una grande cordillera de montes. Su término es llano, y lo atraviesa el rio Murviedro; está todo cubierto de moreras, almendros, olivos, viñas y otros árboles frutales; es fértil en trigo, cebada, vino, almendra, aceite, legumbres, seda, frutas y hortal. A ½ legua O. de esta villa está el santuario de Ntra. Sra. de la Cueva Santa. Dist. 8 leguas de Segorbe. Contrib. 12,044 rs.

ALTUZARRA, Barrio (*Véase Escaray*). Está entre Posadas y Ayabarrena.

ALUMBRES, L. R. de España, prov. de Murcia, part. y obisp. de Cartagena. A. P., 589 vecinos, 2,107 hab., 1 parr. Su situacion y prod. se hallarán en el art. Cartagena.

ALUSTANTE, Ald. R. de Esp., prov. de Guadalajara, part. y obisp. de Sigüenza, Sexma de la Sierra. A. P., 340 vecinos, 1,025 hab., 1 parr., 4 ermi., 1 hospital, un pósito. Sit. en una llanura entre sierras; conf. con Orea y Tordesilos. Hay en la torre de su igl. una escalera de caracol de 20 varas de alto; obra magnífica de piedra de sillería que parece de jaspe, y no hay otra de mas mérito en España; por ella bajan los muchachos en menos de 4 segundos. Tiene buenos montes de encina, pinos y pastos

para toda especie de ganados. Produce trigo, cebada, avena, garbanzos, yeros y patatas, poca fruta y hortaliza. Dist. 18 leg. de la cabeza de partido y 5 de Molina. Celebra mercado todas las semanas y 1 feria. Es patria del Ilustrisimo señor don Andres Estevan, actual obispo de Jaen. Contrib. con la Sexma.

ALVIRES, V. S. de España, provincia de Leon. Exenta. A. M., 77 vec., 314 habit., 1 parr. Sit. en las inmediac. de Mayorga; conf. por N. con Valdespino-Vaca, por O. con Monasterio, por S. con Izagre y Ntra. Sra. de la Vega y por E. con Galleguillos. Produce granos, lino, pastos y ganados. Dista 8 leg. de la capital. Contr. 3,138 reales 12 mrs. Derec. enag. 829 rs.

ALVITO, V. S. de Portugal, provincia del Alentejo, comarca de Ebora; 1 parr., 360 vec., casa de miseric., hosp., 7 erm., un conv. de trinitarios, y estramuros otro de franc. de la provincia de Algarbe; la gobierna un J. O. Sit. en la margen derecha del rio Odivelas, sobre el cual tiene un buen puente, 6 leg. S. O. de la ciudad de Ebora, y 4 N. N. O. de la de Beja, en parage llano y saludable. Su término abunda en granos, aceite, vino, ganado, caza, muchos montes de encina y alcornoque y muchas colmenas, con una gran fuente de escelente agua, que riega sus huertas.

ALZA, Barrio de Esp., prov. de Guipúzcoa, jurisd. de San Sebastian; comprende 150 caserios y casas, 10 de estas en su casco, y entre ellas la consistorial y la carniceria, 1,200 hab., 1 parr. Se halla a ¼ de hora de San Sebastian, y es un barrio suyo. Se gobierna independientemente por si en lo economico, politico y gubernativo; tiene un ayuntam. compuesto de 2 reg. jurados, sindico personero y 2 diputados del comun; en lo contencioso pertenece y esta sujeto á los alcaldes de San Sebastian. Produce trigo, maiz, manzana, de la cual se hace mucha sidra que se extrae para la ciudad y la villa de Pasages. Iud. pesca. Hay una cantera de piedra jaspe con pintas. Tiene tambien unos montes que llaman francos que dan mucha leña, y su producto se distribuye entre las familias que tienen acreditada su hidalguía ó limpieza de sangre y 10 años de vecindad, y las que carecen de este requisito son escluidas del aprovechamiento.

ALZAGA, V. R. de España, provincia de Guipúzcoa, part. llamado de la Union del rio Oria. Tiene A. O., 15 casas, 155 habitantes, 1 parr. Sit. en una pendiente en las cercanias del dicho rio Oria; conf. por N. con Legorreta, por E. con Beliarrain, por S. con Zaldivia y por O. con Isasondo. Tiene asiento en las juntas generales y particulares que celebra la provincia, para cuya asistencia nombra el conc. un proc.; su asiento le corresponde al núm. 59, y vota en ellas con 5 fuegos. Su térm. comprende como 1 legua de circunferencia, y en él cogen unas 900 fanegas de trigo y como 1,500 de maiz.

ALZAMORA Y TÉRMINO, L. S. de España, prov. de Catalnña, corregim. de Talarn, obisp. de Urgel, A. O., 9 vecinos, 47 hab., 1 parr. Sit. en terreno montañoso; confina por el S. con Ager y por el N. con Clua, cerca del rio Noguera Ribagorzana y límites de la prov. de Aragon. Prod. centeno, pastos y ganados. Dist. 42 hor. de Barcelona, 2 de Talarn. Contr. 758 rs. 13 mrs.

ALZANIA, Monte elevado en España, término divisorio del reino de Navarra por la parte de Burunda y provincia de Alava y Guipúzcoa. Está en la jurisdic. de Idiazabal, Segura, Cegama y Cerain, villas de esta provincia, las cuales tienen comunidad de pastos, aguas y árboles. Se atraviesa este monte por un camino de herradura que sale al valle de Burunda, en Navarra, por donde seguia la via militar de los romanos desde Astorga á Burdeos.

ALZATEA, Monte en el valle de Aezcoa, en Navarra, conocido con el nombre de puerto, por serlo de comunicacion con Francia. Llamase tambien puerto de Orbaiceta por estar en las inmediaciones de este lugar; es muy frecuentado de gente de a pie y a caballo, y de facil defensa por estrecharse entre la montaña y rio Irati Este cam. sirve tambien para Valcarlos, pueblo de España en Navarra.

ALZIBAR, Barrio del valle de Oyarzun, provincia de Guipúzcoa (*V. Renteria*).

ALZO DE ABAJO, L. R. de España, prov. de Guipúzcoa, obisp. de Pamplona, union de Aitpurua. Tiene A. P., su vecind. está incorporado con el de Alzo de arriba. Sit. á la orilla der. del rio Oria, á 1 leg. de Tolosa al S. La parroquia está dedicada á S. Salvador, servida por un rector y un beneficiado. Contr. con 8 fuegos.

ALZO DE ARRIBA ó ALZO MUÑOZ, V. R. de España, en Guipúzcoa, obispado de Pamplona, union de Aitpurua. A. O.,

377 hab., 1 parr. Está sit. á 1 leg. de Tolosa.

ALZOLA, Anteigl. de la univ. de Aya. en España, de la alcaldía de Sayaz, prov. de Guipuzcoa; tiene 32 caseríos y 1 iglesia parroquial dedicada á San Roman. Sit. al O. de dicha universidad.

ALZOLA, L. de Esp., prov. de Guipúzcoa, jurisd. de la villa de Elgoibar (*V. Elgoibar*), 274 hab., 1 parr. aneja de la de Elgoibar, 1 hosp. Sit. á las inmed. de una ria, cerca de la cual pasa el cam. real para la costa y pueblos marítimos de Deva y Motrico. Hay 2 fuentes medicinales cerca de dicha ria, cuyas aguas son tan calientes y suaves que en tiempo de invierno humean y hacen espeler los males por medio del sudor y las evacuaciones menores. Tambien se encuentran á cada paso otras aguas minerales. Produce trigo, maiz, castaña y poca manzana. Industria 3 ferrerías, 2 que labran muy buen fierro y 1 de acero; dos hornos para calcinar el fierro con que se labra acero.

ALZOLARAS, Barrio de Cestona, de la prov. de Guipúzcoa (*V. Cestona*).

ALZORRIZ, L. R. de Esp., en Navarra, cuarto partido de la merid. de Sangüesa, en el valle Unciti, obispado de Pamplona. A. O., 36 vec., 175 hab., 1 parr., 3 ermi. Sit. en un llano á $\frac{1}{2}$ leg. del monte Izaga que á su falda se crian robles y hayas; tambien nacen en él 3 fuentes de buen agua. Sus frutos son trigo, avena, maiz, arberja, vino, lino y legumbres.

ALZUZA, L. R. de Esp., en Navarra, valle de Egues, tercer part. de la merind., areip. y obispado de Pamplona, 7 casas; 9 vec., 54 hab., 1 parr., 1 erm., 2 diputados. A. O. Sit. sobre un cerro, y confina por N. con el lugar de Egulbati, y por S. con Olloqui. Produce trigo, cebada, poco vino y otros frutos menores.

ALL, L. R. de Esp., prov. de Cataluña, corregim. de Puigcerdá, obisp. de Urgel. A. O., 25 vec., 112 hab., 1 parr. Produce centeno, gan. vacuno, lan. y caballar. Sit. en terreno llano, cerca del rio Segre. Conf. por el E. con Ger, por el S. con Sanabastra, por O. con Isobol, y por el N. con Greixer. Dista 37 hor. de Barcelona y 1 $\frac{1}{2}$ de Puigcerdá. Contr. 3,823 rs. 32 mrs.

ALLANDE, Concejo S. de Esp., prov. de Asturias, comprende las parr. de Pola (San Andres de la), cap.; Linares (Santa Maria Magdalena de), Presna su anejo, Villagrufe (San Martin de), Villavaser (Sta. Maria de), su anejo, Aramiego (S. Juan de), Villar de Sapos (Santiago de), Beduledo (San Martin de), Lomes (San Clemente de), Villaverde (San Juan de), Celon (Sta. María de), su anejo, Valledor (San Martin de), Berducedo (Ntra. Sra. de la Visitacion de), Lago (Ntra. Sra. las Nieves de), Santo Millano, Erias su anejo; Bustantigo, Santa Coloma, cuarto de Besullo (San Martin de). Esta parr. parte corresponde á este concejo y parte al de Cangas de Tineo. Los vec. se espresarán en sus art. Su sit. es mont. Conf. con el conc. de Cangas, Pezós, Salime y Navia.

ALLANDRA, V. de Portug., prov. de Estremadura, com. de Ribatejo; 1 parr. de tres naves, 591 vec., 1,569 hab., casa de misericordia, hosp. y varias ermi., 1 conv. de frailes junto á la villa, J. de Castañeira. Sit. á lo largo del curso del Tajo y en igual terr. que la villa de Villafranca de Xira, de donde dista $\frac{1}{2}$ leg. En su térm. y en la parte de la montaña hay 1 parr. y tiene 160 vec. En esta villa hay fábricas de tejas y ladrillos. Contigua á ellas hay una estension de terrenos bajíos, conocidos con el nombre de Lezirias de Villafrauca, cuya superficie es de 68 millas cuadradas que pueden considerarse como islas formadas por el Tajo, siendo todas ellas muy fértiles en trigo y pastos.

ALLARIZ, Jurisd. de Esp, en Galicia, prov. de Orense. Comprende 17 felig. entre ellas la villa de su nombre, cuyos vecindarios podrán verse en sus respectivos art. Ocupa el estremo occidental del valle de Junquera de Ambia; terreno quebrado donde principian por el S. los montes de Pestama que se introducen en Portugal. Riega sus térm. el rio Arnoya, abundante de anguilas y truchas. Sus prod. son trigo, centeno, maiz, almendras, lino, patatas, frutas, anis y bastante ganado. Los granos no bastan para el consumo. Florece mucho la industria de elaborar curtidos de suelas y becerrillos; la lencería y una fábrica de cristal de Tartaro.

ALLARIZ, V. S. de Esp., en Galicia, prov. y obisp. de Orense, cab. de la jurisd. de su nombre. A. O., 340 vec., 1,660 hab., 1 parr. que comprende otras 3 unidas y son las de San Pedro, Santiago y San Estevan; 1 conv. de monjas, 1 hosp., casa de post. con 4 caballos. Sit. las tres a la falda

de un monte bastante elevado por E. y por S.; las baña por N. y por N. O. el rio Arnoya, sobre el cual tienen 2 puentes que sirven de camino real para Madrid desde Santiago. Es pueb. amurallado con 5 puertas y un castillo bien cooservado. De aqui parte un camino que conduce á Ginzo, el cual principia á subir desde el mismo pueblo, y es sumamente penoso, pues para evitar los pantanos se han construido diferentes trozos de calzadas que se elevan como un pie del terreno, y son de piedras gruesas y desiguales. Le atraviesa la laguna de Limia que tiene 4 leguas de longitud y 2 de lat. Confina con Piñeira y Taboadela. Produce trigo, centeno y maiz, almendras y anises. Industria 6 fabricas de curtidos, 2 de sombreros ordinarios y una de paños finos, en decadencia. Feria el primer domingo de cada mes, abundante de todo; y mercado los martes. Es pátria del P. M. Fr. Felipe Gandara, coronista; y de otros buenos varones, y esta sepultado en esta villa el rey Witiza. Dista 27 ½ hor. de la Coruña. Contr. 36,300 rs.

ALLAS, Granja del conv. de los Huertos de Segovia, en esta prov. y obispado, jurisd. de Jnarros de Rio-moros. Es una gran casa de labor de los religiosos Mostenses, que tiene su parr. y hay un copioso plantio de arboles. Contr. 166 rs. 26 mrs.

ALLENDELAGUA, Arrabal de Castro Urdiales, de España, prov. y obispado de Santander, partido de Laredo, junta de Samano (*V. Castro Urdiales*).

ALLEN DEL HOYO, L. R. de España, provincia de Palencia, partido de Reinosa, arzobispado de Burgos. R. P., 21 vecinos; 96 hab., 1 parr. Dist. 5 leguas de la cabeza de partido. Sit. á la margen izq. del rio Carrales que vá á desaguar en el Ebro, y por la parte opuesta riega tambien su término el riachuelo Presa. Confina por N. con Soto Rucandio, por E. con Espinosa de Bricia y cuesta de Lita, por S. con la Serna, y por O. con Cejancas. Sus productos son los que estan indicados en el artículo Reynosa. Contribuye con Valderredible (*Véase*).

ALLENCE, Parroquia de Esp., prov. de Asturias, concejo de Pravia; 7 vecinos, 26 habitantes, 1 parroquia.

ALLEPUZ, L. R. de España, prov. de Aragon, partido y obisp. de Teruel. A. P., 310 vec., 1,357 hab., 1 parr. El nomb. de este lugar es de orig. árab. Sit. á 1 hor. al N. de Gudar, en terreno frio, a la falda de una sierra que baña el rio Alfambra. Confina con los pueblos de Gudar, Mouteagudo y Jorcas. Produce 14,000 fan. de trigo y centeno, 2,200 de cebada y avena, 13,000 cab. de ganado lanar, 4,500 corderos de cria, 2,000 arr. de lana, mucho vacuno y algo de yeguar; minas de carbon de piedra y muy buenos pinares. Ind. muchos telares de paño y otras telas de lana que se consumen en el pais. Dista 7 leg. de Teruel. Contr. 13,200 rs. 14 mrs.

ALLER, Conc. R. de Esp., prov. de Asturias, consta de las parr. de Boo (San Juan de), Nembra (Santiago de), Piñera (San Pedro de), Serrapio (San Vicente de), Bello (Santa Eulalia de), Santibañez, Casomera (San Roman de), Moreda (San Martin de), Murias (Santa Maria de), Soto (San Martin de), Pelugano (Santa María de), Pino (San Felix de), Pola de Collanzo (San Estevan de), anejo de Pino y cap. del conc., Vega (San Martin de), Cabana quinta, su anejo, Couforcos (San Miguel de), Llames (San Juan de), Cuerigo (San Martin de) y Villar (Santa Maria de), su anejo. Tiene este conc. 1 hosp. y varias erm. Está sit. en un valle, por medio del cual corre un rio; por uno y otro lado de este hay alguna llanura, lo mas es cuesta, rodeado de muchos montes cercanos, poblados de robles, hayas y otras infinitas especies de árboles y yerbas de todas clases. Linda por E. y S. con Castilla, por S. E. con el conc. de Lena, y por N. con el de Laviana. Corre por este conc. un arroyo copioso, cuyo orig. viene de los puertos de Vegarada, San Isidro y la Carisa; se va aumentando con los arroyos que se le unen, sigue todo el canal del conc., y uniéndose con el de Lena, desaguan en el Nalon. Es uno de los rios y arroyos de la prov. que mas abundan de truchas y anguilas, y en el estio se suelen coger algunos salmones. Tiene algunos puentes provisionales para el servicio de los LL. y muchos molinos, como tambien infinitas fuentes de aguas puras, frias y saludables. A las faldas del puerto de San Isidro se halla un miner. de hierro, que si se beneficiase, no dejaria de ser muy útil. Se crian en sus montes osos, javalies, lobos, robezos y corzos; abunda de gan. lan., caballar, de cerda y vacuno, el cual es el ramo mas

importante del conc.; lechones, cabras y ovejas, de cuya lana se fabrica el sayal que suelen vestir sus naturales. Produce su término trigo, escanda, maiz, castañas, avellanas, nueces, manteca y lana. No se nota costumbre particular en las funciones y festividades públicas, ni en los bautizos, matrimonios y entierros, por donde se distingan de los demas de la provincia. Sus juegos son de bolos y barra, y sus diversiones ordinarias son la danza prima y baile. Se gobiernan por dos jueces nobles y varios regidores perpetuos.

ALLÉS, L. R. de España, prov. y part. de Santander, obisp. de Oviedo, valle de Peña Mellera, cab. del Cueto de Arriba. A. P., 70 vec., 330 hab., 1 parr. titulada abadía de San Pedro de Plecin, que es magnífica, con un abad y otro clérigo; 1 casa rectoral con su buena capilla, 1 maestro de primeras letras, 1 preceptor de latinidad. Hay ademas 1 fundacion piadosa para socorrer á los pobres de solemnidad, vecinos del pueblo, particularmente á los enfermos. Sit. en una elevacion bastante despejada, con buenos caminos y terreno fértil que produce trigo, maiz, castañas, avellanas, nueces, manzanas, cáñamo, yerba y habas. Ind. cria de gan. vacuno, cabrio, lanar y de cerda *(Véase el art. del valle con quien contribuye, y el de Pinmango)*. Dista 3½ leguas de Burgos.

ALLI, L. de España, en Navarra, valle de Larraun, que corresponde al cuarto part. y obisp. de Pamplona. A. O., 1 dip. para todo el valle, 14 casas, 19 vec., 114 hab., 1 parr. Sit. en terreno llano, á ¼ de leg. de Lecumberri. Confina con Oderiz, Astiz, Puerto de Trulegui y el monte de San Miguel de Excelsis. Ind. 2 molinos. Dista 5½ leguas de la capital (*Véase Larraun*).

ALLIN, Valle de España, merindad de Pamplona, provincia de Navarra (*V. Lin*).

ALLO, V. de Esp., en Navarra, condado de Lerin, merind. de Estella, diócesis de Pamplona; 836 hab., 1 parr. Sit. á la orilla derecha del rio Ega, al E. de Dicastillo y al O. del bosque de Baygorri.

ALLO (San Pedro de), Feligres. y Cot. Red. S. de Esp., en Galicia, prov. de Santiago, jurisd. de su nomb. J. O. 20 vecinos, 93 hab., 1 parr. Sit. cerca del rio de la Puente. Conf. con Pazos, Borneiro, Santa Elena y Bayo. Sus productos son los indicados en el art. general de la prov. Contr. 350 rs.

ALLÓ, Ald. S. de Esp., en Galicia, prov. de Lugo, jurisd. de Villar. Es una de las que componen la parr. de Esperante *(Véase)*.

ALLONCA, Feligr. S. de Esp., en Galicia, prov. de Lugo, jurisd. de Baron, obisp. de Oviedo. A. O., 41 vec., 288 hab., 1 parr. compuesta de las aldeas de Lamas de Campos, Pumeda, Campos, Frontal, Tronsa y Pantaras, y es aneja de la de S. Pedro de Hérnes. Pertenece á la orden de San Juan. Sit. en un valle conf. con la provincia de Asturias, y con los pueblos de San Bartolomé de Monte Séiro, Santa Maria Magdalena de Fonfria, y S. Ciprian de la Trapa. Produce trigo, centeno, maiz, avena, patatas, nabizas, castañas, y toda clase de gan. Contr. 759 rs.

ALLONES (San Felix de), Feligres. S. de España, en Galicia, prov. de Santiago, en la jurisd. de su nombr. J. O., 115 vecinos, 487 hab., 1 parr. Sit. á la márg. derecha del rio de su nomb., que desagua en la ria de Lage y Corme, en la carretera que conduce desde Malpica á Vimianzo, cerca del mar; confina con las feligr. de Tallo, Caspindo, Puenteceso y Esto. Sus productos estan indicados en el artic. de la descripcion de la prov. Contr. 1,250 rs. por el lugar de Tella, y el coto de Allones 757 rs. 22 mrs.

ALLOSO, Granja S. de Esp., provincia de la Mancha, part. de Villanueva de los Infantes, térm. de la villa de Alhambra.

ALLOSO CHICO, Granja S. de Esp., provincia de la Mancha, part. de Villanueva de los Infantes, término de la villa de Alhambra.

ALLOS-VEDROS, V. Ord. de Portugal, prov. de Estremadura, comarca de Sétubal; 1 parr., 119 vecinos, comprendidos los de su término; tiene fuero. Sit. entre los pueblos del término de Monta, sobre la margen del Tajo. Dista 1½ legua N. de su capital.

ALLOZ, L. de España, en Navarra, valle y arciprest. de Yerri, merind. de Estella, primer partido y dióc. de Pamplona; 83 habitantes, 1 parr., 1 erm. Situado en la pendiente de un cerro; corre por su término á la banda de E. el rio que baja de Guesalaz, cuyas aguas son dulces y salobres; confina por O. con Montalban, por N. con Ugar y por S. con Irurre. Es lugar chico, aunque con buen monte encinal. Produce granos y vino. Dista 2 leguas de Estella.

ALLOZ, Granja de España, merind. de Estella, prov. de Navarra, de su primer partido y dióc. Sit. en sitio llano y hondo, á

la banda del E. del lugar del mismo nomb., y á 500 pasos del rio que baja de Guesalaz. Pertenece al monasterio de Iranzu, y le produce 300 robos de granos y 800 cantaros de vino (*V. Mongiliberri*).

ALLOZA, L. Ord. militares de España, prov. de Aragon, arzob. de Zaragoza, part. de Alcañiz. A. P., 1 parr., 9 erm., 1 pósito, 368 vecinos, 1,582 hab., 1 hosp. El nombre de este lugar es de orig. arab. Sit. en el declive de una cuesta en la ribera del rio Martin; confina con los pueblos de Andorra, Ariño, Crevilleos y Berge. En lo mas alto y en el valle tiene miner. de alumbre y caparrosa que sacan y clarifican con ventajas considerables a este pueblo en su comercio. Produce trigo, cebada y mucho aceite; en sus cercanos montes tienen pinares. Ind. telares de lana y cañamo para el consumo del pueb. Dista 6 leg. de Alcañiz, 14 de Zaragoza y 60 de Madrid. Contr. 24,387 rs.

ALLOZAR, Coto Red. S. de Esp., prov. de Jaen, part. de Úbeda. A. O.

ALLUDEN, Despob. R. de Esp., prov. y part. de Madrid. A. P.

ALLUÉ, L. R. de Esp., prov. de Aragon, part. y obisp. de Jaca. A. P. 13 vec. 60 hab., 1 parroquia. Sit. cerca del rio Basa; confina con los pueblos de Saviñaniejo, la Nave, Osan y Yebra. Sus productos son los indicados en la cabeza de part. Dista 4 leguas de Jaca. Contr. 894 rs. 32 mrs.

ALLUÉVA, L. R. de España, prov. de Aragon, part. de Daroca, arz. de Zaragoza. A. P., 24 vecinos, 90 hab., 1 parr., 1 pósito. Sit. á 4 leguas de Daroca y orilla del rio Aguas; conf. con los pueblos de Rudilla, Anadon, Sacedillo, Nuecos y el santuario de Ntra. Sra. de Pelarda. Produce granos, aceite, vino, legumbres, pastos y ganados. Contr. 2,013 rs. 20 mrs,

AMADORES, Granj. Ecl. de Esp. prov. de la Mancha, part. de Alcaraz, término de la villa de Munera.

AMAGO, Aldea de Esp., prov. de Astorias, cooc. y arcipr. de Cangas de Tiueo, de la parr. de Obaoca (*V. este art.*).

AMALAIN, Granja S. de España, prov. de Navarra, valle de Atez, merindad de Pamplona, y de su quinto part. y diócesis; 11 hab. 1 parr. Sit. en alto y al E. de Erice, á 2 leguas por N. O. de Pamplona. Pertenece al marques de Footellas; su montes tienen buenos pastos (*Véase Beunzalarrea*).

AMAMIO, Desp. que está al N. de Albeniz, lugar de la herm. de S. Millao, prov. de Alava; se hace mencion de aquel en el privilegio llamado de los votos del coode Fernan Gonzalez. Existe hoy en él 1 erm. dedicada á san Juan, y su término es comunal con Araya de la herm. de Asparrena, á la cual perteoece privativamente la jurisdiccion.

AMANDI (San Juan de), Parr. de Esp., prov. de Asturias, concejo de Villaviciosa, obisp. de Oviedo. Consiste su poblacion en varias casas dispersas y 15 lugareitos con 5 erm. y 1 escuela. Quiza es esta parroquia la de mas consideracion del concejo bajo todos respetos. La bañan 5 rios, dividiéndola en otras tantas porciones designales. El valle que la recorre desde el paseo del Retremar hasta Casquita, como igualmente las pendientes de Llavares, es de lo mas ameno y delicioso que puede ofrecer Asturias, por la agradable variedad del terreno, la buena disposicion de los caseríos, y la frondosidad y arbolado que se ve por todas partes, alternando con las praderías, tierras de labor y plantios de manzanos. Se cuentan en ella 11 montes pelados, 14 de robles y otros muchos de castaños; abunda en granos y produce mucha sidra. Uno de los monumentos mas bellos que pueden conservarse de la edad media es sin duda la iglesia de esta parroquia, la cual si hubiera de darse crédito á una inscripcion que se dice copia de otra muy antigua, ya existiria el año de 634; pero si la sana critica se opone a concederle tanta antigüedad, puede sin embargo asegurarse que estaba ya en pie en el siglo X, y quiza mas de un siglo antes, segun lo manifiesta la inscripcion de un sepulcro ant. que se conserva en la iglesia al lado del Evangelio. Dista ½ leg. de la cab. de part.

AMANDI (Santa Maria de), Feligr. E. de España, en Galicia, prov. y obispado de Lugo, jurisd. de su nomb. A. O. 26 vecinos, 232 hab., 1 parr. correspondiente al cabildo de la santa iglesia de Lugo. Este valle está sit. á 2 leguas S. del Brollon y orillas del Sil; tiene 1 legua de largo y ¼ de ancho (*V. el art. Coto Nuevo*). En este pueb. está la barca de Gudin sobre el rio Sil, ya unido con el Cabe. Prod. escelente vino y castañ. Dista 2 horas S. de Monforte. Contr. 965 rs. 16 mrs. Der. enag. 181 rs. 2 mrs.

AMANDI, Aldea Ab. de España, en Galicia, prov. de Lugo, jurisd. de Pombeiro,

y una de las que componen la parroquia de Pombeiro (*Véase*).

AMARANTE, Feligr. S. de España, en Galicia, prov. de Orense y de su obispado, jurisd. de Maside. J. O., 100 vec., 320 hab., 1 parr. Su situacion y productos se hallarán en el art. Maside (*Véase*). Contr. 3,800 rs.

AMARANTE (San Felix), Felig. S. de España, en Galicia, prov. de Lugo, cabeza de la jurisd. de su nomb., con 10 feligr. que corresponden al conde de Amarante. A. O., 25 vec., 200 hab., 1 parr. compuesta de las aldeas de Bellos, Bilalion, Chorente y Ermide. Hay en esta jurisd. 3 telares, y en ellos se fabrican 150 varas de lienzo, 176 de estopa y 180 de Buriel. Contrib. 335 reales 23 mrs. Derec. enag. 228 rs.

AMARANTE (San Martin de), Felig. S. de Esp., en Galicia, provincia de Lugo, jurisdic. de Amarante (San Felix). A. O., 15 vec., 98 hab., 1 parr. que se compone de las aldeas de Fontelo y Lodeiro. Contrib. 188 rs. 32 mrs. Derec. enag. 109 rs. 17 mrs.

AMARANTE, V. R. de Portugal, prov. de Entre Dnero y Miñn, comarca de Guimaraens, obisp. de Portn. J. de fora, vereadores y otros oficios de justicia, 354 vecinos, 1,039 hab., 1 parr., que es el convento de dominicos, 1 conv. de monjas y casa de miser. Sit. en la márgen derecha del rio Tamaga, sobre el cual tiene un puente fabricado con mucha solidez sobre tres arcos, y adornado en sus entradas con pirámides é inscripciones, y en el medio con placetas sobre los estribos. Esta villa, que empieza desde el puente, se compone de una larga, tortuosa y pendiente calle, en que hay algunas buenas casas; pero el edificio mas notable de este pueblo es el convento de Santo Domingo, dedicado a San Gonzalo de Amarante, á cuya industriosa caridad se debio el antiguo puente, que no solo facilita el paso de este caudaloso rio, sino que dió motivo para la fundacion de esta villa. Tiene muy buena iglesia y consta de 3 cláustros. A pesar de la situacinn pendiente en que se halla esta villa, como por otra parte domina el frondoso valle por donde corre el Tamaga, no deja de ser agradable su contorno, asi como divertida su residencia. Tiene voto en córtes, y celebra feria á 6 y á 20 de cada mes, y es muy concurrida. Dist. 5 leguas S. E. de Guimaraens.

AMARELA, Es la misma cordillera de Mijmanda en Galicia, (*Véase sierras de Portugal*). Tambien toma el nombre de Labruja y Arga.

AMARITA, L. R. de España, prov. de Alava, herm. de Vitoria, obisp. de Calahorra; 26 vecinos, 106 hab., 1 parr., 1 erm. Sit. á orillas de un rio que sin nombre baja desde Hurunzaga y se introduce en el Zadorra, mas adelante de Mendivil. Sus hab. son labradores, y sus cosechas se regulan en 2,400 fanegas de todos granos.

AMASA, V. R. de España, provincia de Guipúzcoa, obispado de Pamplona A. O., 318 vec., 981 hab., 1 hosp. Sit. á las márgenes del rio Oria, á 1 legua de distancia de la villa de Tolosa, a la parte septent. Esta villa se halla unida con la de Villabona. Tiene voz en las juntas generales y particulares de la provincia, para cuya asistencia nombra un procurador que tiene su asiento al núm. 38, y vota con 13 fuegos. Produce trigo, maiz, manzanas, castañas, alubias, lino y nabos para el sustento del ganado. Ind. 1 ferrería y 1 alfarería. La principal industria de Villabona, consiste en la panadería.

AMATOS, Alq. S. de Esp., provincia de Salamanca, part. de Salvatierra de Tormes, cuarto de abajo. A. P., 3 vec., 17 habit. Sit. á orillas de un arroyuelo que se incorpora con el rio Alándiga; confina con los pueblos de Berrocal, Alameda, Fresno y Pedrosillos de los Aires. Produce granos, legumbres, pastos y ganados. Dista 5 leguas de la capital. Contr. 872 rs. 27 mrs.

AMATOS, Despob. R. de España, provincia y part. de Salamanca, cuarto de Rio al mar. A. P., 18 vecinos, 75 habitantes. Es arrabal de la villa de Alba. Dista 4 leguas de la capital.

AMATOS DEL RIO, Desp. R. de Esp., prov., part. y obisp. de Salamanca, cuarto de Peña del Rey; 1 vecino, 6 habit., 1 parr. Sit. á orillas del Tormes; confina con los pueb. de Andresbueno, Castañeda, Huerta y San Pedro, los cuales estan del otro lado del rio. Produce granos, legumbres, vino, pastos y ganados. Dista 2 leguas de la cap. Contr. 2,750 rs. 18 mrs.

AMATRIAIN, L. de Esp., en Navarra, de la merind. de Olite, valle y arcipresztazgo de Orba. A. O., 7 casas, 57 hab., 1 parr., obisp. de Pamplona, 1 palacio de cabo de Armeria. Sit. en terreno llano rodeado de montes; confina por N. con Artariain, por E. con Olleta, por S. con Maquiriain, y por O. con Berquiz. Produce 860 robos de

trigo, 240 de cebada y 370 de avena. Dist. 5 leg. de la cap.

AMAVIDA, L. y Ald. S. de Esp., prov. obisp. y part. de Avila, estado de Villatoro. A. P., 85 vec., 356 hab., 1 parr. Sit. entre sierras en terr. que produce lino, legumbres, trigo, cebada, centeno y garrobas. Hay esquisitas y abundantes aguas en su térm., y muchas canteras de piedra pajarilla. La estension de su término es de 2,592 fanegas, 1,962 de tierras cultivadas y 530 de incultas; de las cultivadas 82 de primera clase destinadas á lino y legumbres, 540 de segunda á trigo y cebada, 1,320 de tercera á centeno y garrobas; fertilidad general 3 por 1; tierras incultivables 530, que se siembran cada año 795, que descansan con variedad de tiempo 1,140, empleadas en granos 1,935, en hortaliza y frutas 10, en nabos y patatas 15, en primeras materias 57, pastos naturales 120, tierras concejiles 20, regadías 162, cultivadas por sus propietarios 1,538, por arrendadores 434, de capellanías cultivadas 40, de comunidades religiosas cultivadas 38. Es pueblo escaso de aguas. Dista 6 leguas de la cap. Contr. 2,268 rs. 25 mrs. Derec. enag., 300 rs. 31 mrs.

AMAYA, con su barrio Peones (A REGIA), V. S. de Esp., part. y arz. de Burgos, jurisd. de Villadiego, cuadr. de Amaya. A. O., 77 vec., 292 hab., 1 parr. El nombre de esta villa es de orig arab. Sit. al pie de una alta peña y dividida en 2 barrios, cerca del nacimiento del rio Fresno, que corre de N. á S. por las inmed. de los dos espresados barrios, y va á desaguar en el Pisnerga, junto al pueblo de Castrillo de rio Pisuerga; conf. con Puentes, Congosto y Salazar de Amaya. Produce granos, pastos y ganados. Dist. 10½ leg. de la cap. Contr. 1,740 rs. 20 mrs.

AMAYAS, Ald. R. de Esp., prov. de Guadalajara, part. y obisp. de Sigüenza, Sexma del Campo. Reg. P., 47 vecinos, 180 hab., 1 parr., 1 erm., 1 pósito. Sit. en una altura llana; conf. con Mochales y Labros. Produce buenos montes de encina, roble y pastos; trigo, cebada, avena, garbanzos, guisantes, yeros y alguna fruta y hortaliza en la ribera del Mesa; ganado lanar, vacuno y de cerda. Ind. pastoreo y arriería. Dista 9½ leg. de la cab. de part.; 4½ de Molina y 2 de Milmarcos. Contribuye con la Sexma.

AMAYUELAS DE ABAJO, V. R. de Esp., prov. y obisp. de Palencia, partido de Carrion. A. O., 39 vecinos, 200 hab., 1 parr. Sit. en el valle de Ojeda; confinando con Amayuelas de arriba, Manquillos y San Cibrian de Campos, a dist. de ½ leg. Produce trigo, cebada, legumbres y vino. Debe pasar por término de estos pueblos el canal de Castilla. Dista 4 leg. de la cap. Contr. 1,484 rs. 10 mrs.

AMAYUELAS DE ARRIBA, L. S. de Esp., prov. y obisp. de Palencia, partido de Carrion. A. M., 30 vecinos, 250 hab., 1 parr. Sit. en el valle de Ojeda; conf. con Amayuelas de abajo, Manquillos y San Cibrian de Campos á dist. de ½ legua. Produce trigo, cebada, legumbres y vino. Dista 12 leg. de la cap. y 3½ de la cabeza de partido. Contr. 1,518 rs. 18 mrs.

AMBAS (SAN SALVADOR DE), Parr. de Esp., prov. de Asturias, conc. y arcedianato de Grado, part. y arcip. de Saleedo, obispado de Oviedo; 112 vec., 560 hab., 1 igl. parr., 1 erm. y en el L. de Sorribas 1 igl. que es anejo de esta parr. de Ambas. Sit. á 2 leg. de la V. de Grado, en las marg. del rio conocido antiguamente con el nombre de Cubia, y hoy de Grado; confina por N. con la de Pereda y la de Dorigas en Salas, por S. con la de Molenas, por E. con las de Rodiles y Rubiano, y por O. con la de Villandas. La poblacion se compone de los LL. y Ald. de Ambas, Pumariega, Tablado, Cubia, Sorribas, Corujas (las). En el sit. que llaman Berduledo está la ermita. Contribuye 283 rs. 21 mrs. Derec. enag. 39 rs.

AMBAS (SANTIAGO DE), Parr. de Esp., prov. de Asturias, conc. y arcip. de Carreño, dióc. y obisp. de Oviedo; 59 vecinos, 290 hab. labradores, 1 igl. matriz. Sit. en la parte merid. del conc.; conf. por N. con la de Valle, por S. con la de Serin del conc. de Gijon, por E. con el monte Arco y por O. con la de Logresana. Se compone esta parr. de los LL. de Huerno, Pinella, Monte (El). Sus cosechas son como en las parr. inmediatas de este conc. Contr. 200 rs. 21 mrs.

AMBAS AGUAS, Felig. S. de España, en Galicia, prov. de Orense, jurisd. de Valde-Orras. J. O., 13 vecinos, 47 hab., 1 parroquia.

AMBAS AGUAS, L. R. de Esp., prov. de Soria. A. P. 40 vec., 193 hab., 1 parr.

aneja de Muro (*Véase este artículo*). Contribuye 1,8 7 rs. 15 mrs.

AMBAS AGUAS, L. S. de Esp., prov. de Leon, jurisd. de la gobernacion de la Cabrera, obispado de Astorga; 3¼ vecinos, 116 hab., 1 parr., cuya feligresia componen Quintanilla, Robledo y Nogar. Situado en la rivera de Lozada, en la parte baja de la jurisdiccion (*V. este art.*). Produce centeno, lino y yerba. Dista 14 leg. de la cap. Contribuye con la jurisdiccion.

AMBAS MESTAS, L. S. de Esp., prov. de Leon, part. de Ponferrada, merindad de Valcarce, obisp. de Lugo. A. P., 22 vec., 88 hab., 1 parr. Su sit. y prod. (*V. en la descripcion de la merindad-Valcarce y la Faba*). Está junto al rio Valcarce; confina con la Vega y la Portela de este nombre, y con Soto Gayoso. Dista 6½ leguas de la cabeza de partido. Contr. 1,244 rs. 2 mrs. Derec. enag. 188 rs 14 mrs.

AMBAS MESTAS, Ald. Ab. de España, en Galicia, prov. y obisp. de Lugo, jurisd. de Olleros de Chantaila. Es una de las que componen la parroquia de San Miguel de Olleros (*Véase*).

AMBAS VIAS (Santa Eulalia de), Felig. S. de España, en Galicia, provincia de Lugo, jurisdiccion de Cervantes. J. O., 30 vecinos, 118 hab., 1 parr. que se compone de las aldeas Vilor, Vilela, Cerredo, San Esteban y Santa Eulalia. Su situacion y productos se hallaran en el artículo de la jurisdiccion. Contr. 375 rs. 17 mrs.

AMBEL, V. Ord. de Esp., prov. de Aragon, part. de Borja, obisp. de Tarazona. A. O., 170 vecinos, 813 hab., 1 parr. Sit. á 1 leg. N. de Borja y 12 N. O. de Zaragoza, en terreno quebrado. A la parte del N. tiene una gran vega llamada la Val, muy abundante en granos, judías, lino, cáñamo, barrilla, garbanzos, vino y aceite. Contr. 17,003 rs. 26 mrs.

AMBIA, Felig. S. de Esp., en Galicia, provincia y obisp. de Orense, jurisdiccion de Armariz. J. O., 27 vecinos, 124 hab., 1 parr. Sit. en el valle de su nombre cerca del rio Arnoya. Produce buen maiz, poco centeno, algun trigo, lino y castañas. Contribuye 1,611 rs. 24 mrs.

AMBIEDES (Santiago de), Parr. de España, prov. de Asturias, concejo y arcip. de Gozon, obisp. de Oviedo; 144 vec., 483 hab. Confina al E. con la parr. de Vioño. Consta esta parroquia de 3 aldeas que son: Barredo, Perdones é Iboya. Contribuye 359 rs. 21 mrs.

AMBINQUE, L. de España, prov. de Asturias, conc. de Ponga; 46 vec., 155 hab., parroquia de Cazo (*V. este art.*).

AMBITE, V. S. de España, en la Alcarria, provincia de Madrid, arz. de Toledo, part. de Alcalá de Henares. A. O., 141 vec, 630 hab., 1 parroquia, 1 pósito, 1 ermita. El nombre de esta villa es de orig. arab. Sit. en la ladera de una cuesta áspera y de muchas peñas, le baña el rio Tajuña; conf. por el E. con Mondéjar, por el S. con Uría, por O. con el Villar, y por el N. con Olmeda. Produce granos, vino, aceite, miel, cáñamo, frutas y hortaliza, tambien se cria ganado lanar y cabrio Dista 4½ legnas de la cabeza de partido y 7 de la capital. Contribuye 7,687 rs. 23 mrs. Derec. enag. 1,931 rs.

AMBOADE, Ald. S. de Esp., en Galicia, provincia de Lugo, jurisdiccion de Deza, y una de las que componen la parroquia de San Estevan de Barcia (*Véase*).

AMBOJO, Ald. R. de Esp., prov., obisp. y part. de Santander, merindad de Trasmiera, junta de Cudeyo (*V. Elechas*).

AMBOTO, Elevada sierra de Esp., en la parte mas boreal de la prov. de Alava, al O. de la hermandad de Aramayona; es continuacion de la de Albina, y ambas de la de San Adrian, y siguen de E. á O. á incorporarse con la de Gorbea.

AMBREIJO, Aldea R. de España, en Galicia, provincia de Lugo, jurisdiccion de Ulloa. Esta aldea forma parte de la parr. de San Vicente de Vina (*Véase*).

AMBRES (Santa Eulalia de), parr. de España, prov. de Asturias, concejo de Cangas de Tineo, arciprestazgo de Sierra, arcedianato de Tineo, obisp. de Oviedo; 27 vec., 119 hab., que ocupan los lugares de Ambres, Ridera, Cuadrillas y Trailes, 1 iglesia matriz; conf. por N. con Santiago de Sierra y montes de la Rebellada, por E. con el cone. de Somiedo y el rio Pigueña, por S. con Mieldes y por O. con Maganes. Produce granos, pastos y ganados.

AMBREYJO (San Vicente de), Felig. S. de Esp., en Galicia, prov. y obisp. de Lugo, jurisd. de Ulloa. J. O., 8 vec., 43 hab., 1 parr. compuesta de las aldeas de Areosa, Castro y Viñas; y es aneja de Sta. María de Cuiña. Estos pueblos estan sit. en el pequeño valle de Ulloa, a 6 leg. S.

de la capital, 1 ½ de Mellid y 10 N. O. de Orense. Produce poco trigo, centeno, maiz, legumbres, frutas y algunas castañas. Ind., hilar y tejer lino y lana para el uso de sus naturales.

AMBROA (San Tirso de), Felig. S. de España, en Galicia, prov. de Betanzos, jurisd. de Puzos, arz. de Santiago. J. O., 173 vec., 821 hab., 1 parr. Su situacion y productos se hallarán en el art. Irijoa; conf. con Villozas, Adragonte, Viñas y Monfero. Dista 2 leg. de Betanzos y 10 de Santiago. Contribuye 1,691 rs. 13 mrs.

AMBRONA, L. S. de España, prov. de Guadalajara, partido y obisp. de Sigüenza, ducado de Medinaceli; 28 vec., 133 hab., 1 parr. de que es aneja la de Torralba. Sit. en una colina rodeada de cerros bastante elevados. Tiene una vega en que hay algunas lagunas y pantanos que le hacen poco saludable. Produce granos de inferior calidad y pastos en que se cria ganado vacuno y lanar. Confina por S. con Torralba, por O. con Horna, y por N. con Miño del ducado. Dist. 3 leg. de la cabeza de partido, 1 de Medinaceli, con quien contribuye.

AMBROSERO, L. R. de España, prov., obisp. y part. de Santander, merindad de Trasmiera, junta de Cesto. Proc. Pedanco, 27 vecinos, 123 hab., 1 parr. Sit. al pie del monte de Ocinas; conf. con los pueblos de Bárcena de Cicero, Beranga y Moncalian, cerca del rio Campezo. Produce trigo, maiz, heno, pastos y ganados. Dist. 28 leg. de Burgos. Contribuye con la junta.

AMBROX, L. R. de Esp., prov., arz. y part. de Granada. A. P., 40 vec., 140 hab., inclusos 5 cortijos de su jurisd.; 1 pósito, anejo de Cullar de la Vega, á cuya inmediacion está. Sit. á la orilla izq. del Genil; tiene de térm., ademas del terreno secano, mas de mil marjales de regadío. Produce trigo, habas, cebada, maiz, habichuelas, melones, lino, cáñamo, guisantes y alazor (*V. Gabia grande*). Confina con Purchil, Velicena y Churriana. Dist. 1 leg. O. de la cap. Contr. 704 rs. 28 mrs.

AMBROZ, Pequeño L. R. de España, prov. y partido de Madrid, arz. de Toledo. A. P., 10 vecinos, 40 hab., 1 parr. aneja de Vicálvaro. Sit. en una llanura muy escasa de leña. El rio mas inmediato es el Jarama. Conf. por el E. con Coslada, por el S. con Vicálvaro, por el O. con Madrid, y por el N. con Alameda. Dista 1 ½ leguas de la capital. Produce granos. Contr. 7,775 rs. 10 mrs.

AMBROZ, Rio de Esp., prov. de Estremadura, que nace en la sierra de Pinajarro, una de las de Bejar, engrosandose inmediatamente con el rio Balosano, y despues con las gargantas de Hornacinos, Regato de Baños, Gargantilla, Garganta ancha, la de Malrigal y otras menores, con las cuales corre en direccion de N. E. á S. O. por espacio de 8 leg., y puede considerarse en tres trozos distintos. El primero desde su nacimiento hasta el pueblo de la Abadia engargantado entre suaves riberas durante 3 leguas, en las que vienen casi despeñadas sus aguas arrastrando grandes peñascos, por lo que sus vados solo son transitables para la gente de a pie, y para las caballerías tienen los puentes de Hervas, la Doncella, la Aldea-nueva del Camino y el de la Abadia. Desde este pueblo al puente de Caparra sigue durante 3 leguas, por una vega espaciosa, que toda ella puede considerarse como un continuo vado de piso firme, llano, de arena gorda y cascajo. Desde el puente de Caparra hasta el sitio de la Potras, donde entra en Alagon, corre el espacio de 2 leg con márgenes intransitables, aun mas agrias que las del rio Alagon, y en toda esta distancia no tiene vado alguno. En estio tiene muy corta corriente, y la pierde del todo algunos años. En invierno es vadeable luego que cesa la fuerza de las lluvias y aun durante estas, si no son escesivas (*Véase Alagon, rio*).

AMEA, Ald. Ord. de Esp., en Galicia, prov. de Orense, jurisdiccion de Codosedo, priorato de San Marcos de Leon. Es una de las que componen la parroquia de Codosedo (*Véase*).

AMEAR, Ald. R. de Esp., en Galicia, prov. de Lugo, jurisd. de Dozon. Es una de las que componen la parroquia de Santa Maria de Viduciros (*Véase*).

AMEDO, Ald. de Esp., en Galicia, prov. y obispado de Lugo, jurisd. de Chantada. Es una de las que componen la parroquia de San Felix de Asma (*Véase*).

AMEDO, Ald. S. de Esp., en Galicia, prov. de Lugo, jurisd. de Somoza mayor, y una de las que componen la parroquia de San Pedro de Cubela (*Véase*).

AMEDO, Ald. S. de Esp., en Galicia, prov. de Lugo, jurisd. de San Miguel de

Penas Es una de las que componen la parroquia de Santa Engéa *(Véase)*.

AMEDO, Ald. R. de Esp., en Galicia, provincia de Lugo, jurisdiccion de Dozon. Es una de las que componen la parroquia de Santiago de Saá (*Véase*).

AMEDO, Ald. Ord. de Esp., en Galicia, prov. y obispado de Lugo, jurisdiccion y encomienda de Puerto Marin, San Juan. Es una de las que componen la parroquia de Santiago de Saá de Paramo (*Véase*).

AMEDO, Ald. S. de Esp., en Galicia, provincia y obispado de Lugo, jurisd. de Villar. Es una de las que componen la parroquia de Santa María de Taboada dos Freires (*Véase*).

AMEDO, Ald. S. de Esp., en Galicia, provincia de Lugo, jurisd. de Saviñao, y una de las que componen la parroquia de San Saturnino de Chave *(Véase)*.

AMEIXEIROS, Ald. S. de España, en Galicia, prov. de Lugo, jurisdiccion de Saviñao. Es una de las que componen la parr. de Santa María de Segan (*Véase*).

AMEIGIDE (Santa María de), Felig. S. de España, en Galicia, prov. de Lugo, jurisd. de Castro del Rey. Juez letrado, 10 vec., 40 hab., 1 parroquia. Su situacion y productos se hallarán en el art. Gobierno san Martin. Contr. 193 rs. 18 mrs. Derec. cuag. 88 rs. 32 mrs.

AMEIJENDA (Santa María de), Felig. E. de España, en Galicia, provincia y arz. de Santiago, jurisdiccion de Giro de la Rocha. J. O., 70 vec., 300 hab., 1 parr. Sit. á 1½ legua de Santiago, en terreno montañoso (*V. Fecha San Juan*), con quien confina igualmente que con las feligresías de Tapia, Ames, Cobas y Villestro. Produce maiz, centeno y patatas, poco trigo y lino. Contr. 1,350 rs.

AMEIJENDA (Santiago de), Felig. S. de España, en Galicia, provincia y arz. de Santiago, jurisd. de Corcubion. A. O., 50 vec., 184 hab., 1 parr. compuesta de 3 lugares. Esta felig. y las de Bren, Ezaro, Toba, Sardiñeiro, Duyo, Tonriterre, Pereiriña, Salgueiros, Ferriñan, Morquintian, Cee y la villa de Corcubion estan sit. á la orilla del mar, y en la parte occidental de la costa de Cantabria. Tienen a la vista el cabo de Finisterre, donde esta la poblacion de este nombre. Este cabo dista de Corcubion 2 leguas, y en el intermedio estan las parroquias de Sardiñeiro, Duyo y Finisterre. En frente de él estan los altos montes del Pindo, a cuyas faldas hay un lugar del mismo nombre y pertenece a la parr. de San Mamed de Carnotas. Entre sus elevados peñascos hay unos campos de mucha yerba, con la cual se mantienen muchos ciervos, toros y ganado cabrio, cuyas hembras paren dos veces al año. Desde este monte del Pindo hasta el cabo de Finisterre hay 1 legua por mar y ¼ por tierra. Produce trigo, centeno, mijo, y se hace mucha pesca. Contr. 500 rs.

AMENDOA, V. de Portugal, prov. de Estremadura, comarca de Thomar, obisp. de la Guarda; 1 parroquia y 2 ermitas. Sit. á 4 leguas de Abrantes á la parte del N. E. Es abundante de cerezas y caza, particularmente de perdices.

AMER, V. R. de Esp., prov. de Cataluña, corregim. y obisp. de Gerona. A. O., 300 vec., 1,406 hab., 1 parroquia. Sit. en la márgen izq. del rio Ter, con quien en sus inmediaciones se une el rio Bugent, sobre el cual tiene un buen puente de piedra. Confina por el E. con San Clemente de Mer, por el S. con Susqueda y por el N. con las Planas. Produce trigo, legumbres, vino, aceite y castañas. Tiene en su térm. minas de barniz. Dista 21 hor. de la cap. y 5 de la cab. de part. Contr. 17,856 rs.

AMES (Santo Tomé de), Felig. E. de Esp., en Galicia, prov. y arz. de Santiago, jurisd. de Mahia. J. O., 206 vec., 960 hab., 1 parr. que tiene por anejo a San Cristóbal de Tapia. Situada en terreno montañoso á ½ leg. N. de Cobas y 1 del rio Tambre, en el camino que va de Santiago a Fiopanes. Sus vecinos son todos labradores, y el terreno produce trigo, lino, castañas, patatas, yerbas y leña. Contr. 3,100 rs.

AMESCOA, LA ALTA, Valle de Esp., en Navarra, del segundo partido de la merindad de Estella, arcip. de Yerri, obisp. de Pamplona. Es un barranco que forman por S. los elevados montes de Santiago de Loquir, y por N. los de Encia y Urbasa. Conf. por E. con el térm. labrantio del L. de San Martin, del valle de Amescoa la baja, y por O. con la villa de Contrasta, prov. de Alava. Se compone de los pueblos de Aranache, Eulate y Larraona, en los cuales hay 567 personas. Estos 3 pueblos forman comunidad, y por sus comisionados eligen un A. P. que lo es de todo el valle; pero el electo debe ser siempre de

Enlate. Las justicias ord. son á nombramiento de cada pueblo. Produce trigo, habas, cebada, avena, leutejas, jiron, arbejas, garbanzos, lino, cañamo, lana y alguna fruta. En el apeo de 1,366 se confunden los 2 Amescoas alta y baja, y en ellas se contaron 50 fuegos que contribuyeron con 125 florines.

AMESCOA LA BAJA, Valle de Esp., en Navarra, del segundo partido de la merindad de Estella, obisp. de Pamploua. Es de figura oval, en el barranco que forman los montes de Santiago Loquir y Urbasa. Confina con este por N., por S. con el de Loquir, por O. con el término de Enlate, y por E. con los montes de Artavia y Galdeano. Sus pueblos son Artaza, Urra, Gollano, Baquedano, Zulaire, Barindano, San Martin y Egala, sin que ninguno de ellos sea cabeza de los demas. El mas central es Zudaire, y en él se tienen las juntas del valle. Hay un A. P. a eleccion de los pueblos entre los que turna el oficio; las justicias ord. las elige cada uno. Baña el valle el rio Viarra que le hace producir los mismos frutos que se cogen en Amescoa la alta. La poblacion consiste en 983 hab.

AMESTAS, L. de España, provincia de Asturias, conc. de Boal; 2 vec., 10 hab. Parr. de Castrillon (Santiago de) (*Véase*).

AMEYER, Hoy Maya, en la parte de Bastan, fronteriza á Francia, de la que era señor Garcia Ortiz, segun el fuero que Sancho el Fuerte dió á Urroz, en octubre de 1195 (*V. Maya*).

AMEYUGÓ, V. R. de Esp., provincia y arz. de Burgos, part. de Bureva, cuadr. de Quintanilla San Garcia. A. O., 70 vecinos, 350 hab., 1 parr., casa de postas con 8 caballos y parada de diligencia. Sit. en el camino real que conduce desde Briviesca á Miranda de Ebro, entre este último y Pancorvo. Le dominan las montañas por S. y N. a orilla del rio Oroncillo; conf. con los pueblos de Encio, Fuentes de Onteria, La Hoz y Bujedo. Produce trigo, centeno, cebada, algun maiz, vino y algunas frutas. Ind. 1 molino harinero con 6 piedras. Dista 12 leguas de la capital, 1 de Pancorvo y 2 de Miranda. Contr. 3,487 rs. 21 mrs.

AMEZAGA, L. de señ. de España, en el valle y herm. de Zuya, provincia de Alava, obisp. de Calahorra y la Calzada. Jurisd. O., comun a todo el valle; 33 vecinos, 153 hab., 1 parr., 1 arm. Sit. sobre la derecha del rio Bayas. Conf. por N. con Orozco de Vizcaya, por S. con Zarate, por E. con Murguía y por O. con Astobiza, de la hermandad de Ayala. Produce toda clase de granos.

AMEZAGA, L. R. de España, prov. de Alava, obisp. de Calahorra, jurisd. de la hermandad de Asparrena. A. O., 10 vec., 48 hab., 1 parr., 1 erm. Conf. por E. con Albeniz, por S. con San Roman y Equilaz, por O. con Zalduendo y por N. con Arraya. Hacia el S. le baña el rio que baja de Zaldnendo, y al N. O. tiene un monte de roble contiguo al pueblo.

AMEZQUETA, V. R. de Esp., prov. de Guipúzcoa, union de Bozué Mayor, obisp. de Pamplona. Tiene A. O., 1,552 hab., 1 parr. Sit. a la falda del monte Aralar ó Arara y 1 legua N. de Alegria, donde se divide por aquella parte el término de esta provincia y el de Navarra. Tiene asiento en las juntas generales y particulares de la provincia, para cuya asistencia nombra un procurador el concejo, que vota en ellas á su nombre con 17 fuegos, y su asiento le corresponde al número 43.

AMIEBA, Conc. de Esp., provincia de Asturias, obisp. de Oviedo; 460 vec., 2,228 hab., 5 parr. Conf. con la prov. de Leon, estando intermedia la gran cordillera del Pirineo que de E. a O. la separa de Castilla. Terr. quebrado, rodeado y cortado de altas y asperas montañas y breñas. Su cap. es Sames, en la parr. de Mian. Dista 2 leg. a Cangas de Onis y 11 a la ciudad de Oviedo. Conf. por N. con el conc. de Parres, por S. con térm. del de Ponga y del de Sajambre en Castilla, por E. toca con este mismo y linda con el de Cangas de Onís, mediando las montañas que llaman Picos de Europa y el rio Dobra, y por O. con el de Ponga y coto de Can, estendiendo sus términos como 3 leg. de N. á S. y 2½ de E. á O. Le atraviesa casi por el medio el rio Precendi, el cual nace en las montañas de Leon en el conc. de Sajambre, y corriendo de S. á N., formando curvas y tortuosidades, desemboca en el rio de Ponga, poco antes de llegar éste al lugar de Sames. Deja á su der. poco despues de su nacimiento el puerto de Beza, el L. de Amieba, habiendo recibido anteriormente por su izq. el rio Biamon que nace en el puerto de Ponton, y baja desde el conc. de Ponga con direccion a N. N. E., y luego los LL. de Cien,

San Roman, Carbes, Mian y Sames, y á la izq. los de Vega, Argolivio y Villaverde. Abunda en truchas, salmon y anguilas; hay en él 4 molinos harineros y un puente de madera casi en el centro del concejo, entre los lugares de Vega y Cien. Por la banda E. y conf. con Cangas de Onis, le baña otro rio que llaman Dobra, el cual se forma de varios arroyos y fuentes que nacen en las montañas, sit. a la der. del puerto de Beza, viniendo de Castilla á Asturias, en término del concejo de Valdeon; corre de S. á N. y desemboca en el rio de Ponga, cerca y antes de llegar éste á los lugares de Pervis y vegas de Pervis, en cuyas inmediaciones y poco antes de entrar en el Ponga, atraviesa el camino real de Cangas de Onis y tiene aqui un puente de piedra. Abunda en buenas truchas y en todo su curso no tiene poblacion, sino el pequeño L. de Vis, sit. a su izq. en un alto y casi en el confl. con el Ponga. Este baña sus term. boreales, corriendo de S. O. a N. E. entre los cotos de Cano y Formin. Atraviesa igualmente todo este conc., el cam. real antiguo de Castilla a Cangas de Onis, hoy poco frecuentado por haberse compuesto el del puerto de Ventaniella, mucho mas cómodo. Comienza aquel cam. en el puerto de Rna, donde hay una albergueria para auxilio de los caminantes, de que se habla en el artículo Amieba, sigue luego el L. de este nombre, el primero en Asturias entrando desde el reino de Leon por este punto, continua por los lugares de San Roman, Mian, Lames, y por la vega de Pervis hasta el coto de Tornin, incorporado ya en Cangas. Hay muchos montes dispersos por todo este distrito, poblado de robustos arboles de varias clases: hayas, abedules, robles, alamos negros y castaños, de que se han extraido muchos miles de codos de madera para la real fabr. Se crian en ellos osos, javalies, lobos, zorros; y en las peñas altas corzos, y unos animales que llaman mojos, tan raros que solo se conocen en este pais. Se compone el conc. de 5 parr., a saber: Sebarga (Santa María de), Mian (Santa María de), cap., vicaria San Roman; Amieba (San Juan de), Argolivio (San Martin de). Se gobierna por 2 jueces, noble y plebeyo, que nombra el ayuntamiento, el cual se compone de 4 Reg. P., y 1 alferez mayor. Tiene el privilegio de invertir los propios y arbitrios en reparar los puentes y caminos interiores del concejo. El terreno cultivable es muy corto, y si de este se escluyen los prados y algunos plantios de arboles frutales, se puede calcular que dividido todo este distrito en 15 partes, apenas hay una destinada al cultivo de granos. Produce trigo, maiz, habas blancas y negras, nabos y patatas, avellanas y castañas; pero su total producto no alcanza ni con una tercera parte para el sustento de su poblacion. En medio de la escasez, que en parte nace de la fragosidad del terreno, y parte de la desidia de varios dueños de tierras y distritos susceptibles de labor, no hay pobres porque viven en sobriedad, y la abundancia de ganado vacuno, principal apoyo de estas gentes, les proporciona copiosos esquilmos de leche de que hacen buen queso y manteca. Tambien hay ganado cabrio, lanar y de cerda, que se alimenta en los bellos y abundosos pastos de los montes altos y en las camperas y matorrales de los bajos. Aunque las frutas no son aqui abundantes no faltan los arboles comunes en Asturias: manzanos, perales, cerezos, prunales, membrillos é higueras.

AMIEBA (San Juan Bautista de), Parr. de Esp., prov. de Asturias, del conc. de su nombre, arcip. de Ponga y Amieba, arcedianato de Villaviciosa, obisp. de Oviedo. Esta sit. en la falda del puerto de Beza y de la gran montaña que llaman Picos de Europa, á la derecha del rio Precendi, a 3 leguas de Cangas de Onis y 13 de la C. de Oviedo; confina por N. con la parroquia de Argolivio, por S. con term. del conc. de Sajambre en Castilla, por E. con Picos de Europa, y por O. con los de la parr. de San Ignacio en Ponga, estendiendo los suyos 2 leguas de N. á S. y 1 de E. á O. No tiene mas que el lugar de Amieba sit. a la derecha de dicho rio, en una espaciosa vallada y á la falda de una eminente peña, y es el primero que se encuentra en Asturias, bajando desde Castilla por el puerto de Beza; junto á él hay 1 ermita con la advocacion de Ntra. Sra. de Sabugo, con 2 casas contiguas, una de devocion para los fieles que pasan á visitar este santuario, y la otra es albergueria para todo transeunte. La obligacion del casero establecido en ella, bajo la direccion y disposicion de los vecinos, que son sus patronos, es recibir los pasageros, darles fuego, y

pagando lo necesario, hacerles caldo; y entrada la noche tocar la campana de la capilla, para que los viajantes en las oscuridades puedan evitar los estravios y atinar con la casa. En el pueblo hay una capilla con la advocacion de San Agustin, y una escuela de primeras letras, fundada y dotada por don Diego Canesa, canónigo que fue de la santa iglesia de Oviedo. La poblacion es de 56 casas, otros tantos vec. y 200 personas. El terreno cultivable, aunque fértil, es tan corto que no rinde ni con mucho lo necesario para la manutencion de los naturales. Produce granos, maiz, habas blancas y negras, avellanas y castañas; pero tiene este distrito abundantes y ricos pastos, y un gran monte llamado Llamarces, poblado de buenas maderas, de roble, haya, alamo negro y abedules, y se crian en él osos, lobos y javalies; hay tambien 2 molinos harineros. La iglesia parr., que es bastante indecente, esta dedicada a San Juan Bautista y servida por un parroco, cuyo curato es de presentacion de los vecinos en todo tiempo. Contr. 3,010 rs.

AMIEIRA, V. de Portugal, prov. de Alentejo, com. de Crato; 1 parr., 253 vec., 912 hab., casa de miser., hospital, 2 ermi. y 5 fuentes perenes, que riegan muchas huertas y plantios de frutas de espino. J. O., y tiene fuero. Sit. a ½ leg. del rio Tajo, y 4 N. de Crato, en terr. bajo y poco ventilado. Abunda de aceite, vino, gan. y algun trigo, y en él hay muchos lugares, molinos y batanes, y una barca sobre el Tajo.

AMIEIRA, Ald. S. de Esp., en Galicia, provincia de Lugo, jurisd. de Amarante. Es una de las que componen la parroquia de Jian (*Véase*).

AMIEIROS, Ald. S. de Esp., en Galicia, prov. de Lugo, jurisdiccion de Saviñao. Es una de las que componen la parroquia de San Victorio de Ribas de Miño (*Véase*).

AMIELLA, Ald. de España, provincia de Asturias, concejo de Liero, partido de Anés (*V. este art.*).

AMIL (San Mamed de), Felig. S. da España, en Galicia, provincia de Santiago, jurisd. de su nombre. J. O., 122 vecinos, 487 habitantes, 1 parroquia. Situada en terreno montuoso; confina con Portela, Brañas de Acibal y Rebón. Produce centeno, maiz, patatas, pastos y ganado. Contribuye 1,100 rs.

AMILLANO, L. R. de Esp., en Navarra, segundo part. de la merind. de Estella, en el valle de Cin, obisp. de Pamplona. A. O., 9 fuegos, 35 hab., 1 parr. Sit. en terr. pendiente, a la izq. del rio Urederra. Conf. por N. con Echevarri, por O. con Galdeano, por S. con Larrion, y por E. con Eraul.

AMIO, L. S. de España, provincia de Leon, concejo de Luna de Abajo (*V. el art. Soto y Amio*).

AMIUDAL, Feligresia S. de Esp., en Galicia, prov. y obisp. de Orense, jurisd. de Avion. J. O., 130 vecinos, 524 hab., 1 parr. Sit. en el valle de su nombre, a 2 leguas de Rivadavia, en una montaña quebrada, cercada de 2 riachuelos, y al pie del monte Suido. Produce centeno, maiz y algun vino, mijo, castañas, ganado lanar, cabrio y vacuno. Contr. 3,917 rs. 5 mrs.

AMMELLA (la), L. R. de España, prov. de Cataluña, corregim. de Mataró, obisp. de Barcelona. A. O., 125 vec., 583 hab., 1 parr. Sit. en terr. montañoso, aunque de buena calidad. Conf. por E. con la Garriga, por S. con Canovellas, por O. con Santa Eulalia, y por N. con Monmany. Produce trigo, legumbres y vino. Dist. 7½ horas de Barcelona y 4½ de Mataró. Contr. 12,485 rs. 10 mrs.

AMMETLLA DE BALAGUER, L. E. de Esp., prov. de Cataluña, corregim. de Lérida, obisp. de Urgél. A. O., 11 vec., 55 hab., 1 parr., 1 pósito. Sit. a la margen der. del rio Noguera Pallaresa que desagua en el Segre, cerca de Camarasa. Confina con los pueblos de Oronés, Regola, Coll de Colabo y Coll de Rubies. Produce vino, trigo y aceite. Dist. 36¾ de hor. de Barcelona y 13 de Lérida. Contr. 764 rs. 28 mrs.

AMMETLLA DE TARREGA, L. E. de España, prov. de Cataluña, corregim. de Lérida, obisp. de Vich. A. O., 25 vec., 117 hab., 1 parr., 1 pósito. Sit. en terr. llano, y en los confines de este corregim. y el de Cervera, lindando con los pueblos de Cabestani, Gnimera, Montornes, Montelin y el santuario de Ntra. Sra. de Boveda. Produce trigo, vino y aceite. Dista 22 hor. de Barcelona, 8 de Lérida, 3 de Tarrega y 3 de Cervera. Contr. 2,472 rs. 18 mrs.

AMOCAIN, L. de Esp., en Navarra, valle de Arce, del 3.° part. de la merind. de Sangüesa, obisp. de Pamplona; 8 hab., 1 parr. A. O. y Reg. Conf. por N. con Belzuneguí del valle de Esterivar, por E. con

Galduroz y Aguinaga, por S. O. con Elia, lugar del valle de Egues. Situado en terr. alto y costeroso, en donde se crian pinos y otros arbustos, y se coge trigo, cebada, centeno y avena.

AMODIA, Ald. S. de España, en Galicia, provincia de Lugo, jurisd. de Parga (San Brojome), obispado de Mondoñedo. Es una de las que componen la parroquia de Villar (*Véase*).

AMOEDO (San Saturnino), Felig. E. de Esp., en Galicia, prov. y obisp. de Tuy, jurisd. de Redondela-Nueva. J. O., 90 vec., 326 hab., 1 parr. Sit. cerca de la cab. de la jurisd.; conf. con Agrelo, Borbén, Pazos de Borbén y Reboredo. Produce maiz, centeno, patatas, pastos y ganados. Contr. 2,561 rs. 25 mrs.

AMOEIRO (Sta. Maria de), Felig. S. de Esp., en Galicia, prov. y obispado de Orense, jurisdiccion de su nombre. J. O., 110 vec., 459 hab., 1 parr. que comprende 14 aldeas. Sit. a 3 leg. N. O. de la capital, en clima bastante frio y sano, tiene una feria el 14 de cada mes, muy abastecida y concurrida. Sus productos son los mismos que los de Parada de Amoeiro (*Véase*). Contr. 1,629 rs.

AMOEJA (Santiago de), Felig. S. de Esp., en Galicia, prov. y obisp. de Lugo, jurisd. de Peiba. J. O. para toda la jurisd., 29 vec., 200 hab., 1 parr. que comprende las aldeas Outeiro, Riobo, Caira, Perciras y Casilmonre; sit. en terreno montañoso. Produce centeno, muchas patatas, y nabos, castañas, trigo, maiz y algunas frutas de tarde, cria de ganado vacuno y mular. Contr. 516 rs. 23 mrs.

AMOIN, Ald. de Esp., en Galicia, prov. de Lugo, jurisdiccion de Chantada. Es una de las que componen la parr. de Argonzon (*Véase*).

AMONGO, L. de Esp., prov. de Asturias, conc. de Nava, parr. de Nava (San Bartolomé de) (*V. este art.*).

AMOR, Desp. E. de Esp., prov. y obisp. de Zamora, partido de Sayago, 1 vecino, 3 hab., 1 erm. aneja de la Tuda que dista ¾ de leg. O. Sit. en terr. despejado y alegre cercado de colinas pobladas de árboles las unas, y sembradas de peñas peladas las otras, donde alterna la tierra de labor para trigo, centeno y buenos garbanzos, con el monte bajo de pasto en que se cria buen número de cab. de ganado lanar y vacuno, y el encinar que da bellota para la cria del de cerda.

AMOREBIETA, Anteigl. de Esp., en el Señ. de Vizcaya, merindad de Zornoza, obisp. de Calahorra, 1,441 hab., 2 parr. Situada a la izq. del rio de Durango. Comprende su término 2 leg. de largo, 1 ½ de ancho y 5½ de circunferencia. En él tienen varios montes con buenos pastos, algunas aguas min. Las casas se hallan esparcidas en tres barrios. Tiene voto y asiento en las juntas generales de Guernica, su asiento es el 29. Divídese en 2 felig., cada una de las cuales tiene su parr. Tiene buena casa consistorial, 1 hosp., escuela de primeras letras, 4 ferrerias, 10 mol., y se celebra anualmente una feria de ganados.

AMORIN (San Juan de), Ald. E. de Esp., en Galicia, provincia y obispado de Tuy, jurisd. de su nombre. J. O., 122 vec., 380 hab., 1 parr. Contr. 2,207 rs. Derec. enag. 375 rs.

AMOROCE, Felig. abad. de España, en Galicia, prov. y obisp. de Orense, jurisd. de Celanova. J. O., 48 vecinos, 187 hab., 1 parroquia. Situada en el valle de Celanova (*Véase Milmanda*). Produce maiz, poco centeno, trigo, lino, castañas y vino inferior. Contr. 1,100 rs.

AMORÓS, L. E. de Esp., prov. de Cataluña, correg. de Cervera, obisp. de Vich. A. O., 4 vec., 18 hab., 1 parr. Prod. trigo y legumbres. Dista 18 horas de Barcelona, 3½ de Cervera. Contr. 833 rs. 4 mrs.

AMOROTO, Anteigl. de España, en el Señ. de Vizcaya, merindad de Basturia, obisp. de Calahorra; 1 parr., 462 hab. Sit. en terreno elevado á la derecha del rio de Lequeitio. Tiene asiento en las juntas generales, le corresponde el 22 asiento. Confina por N. y O. con Izpazter y Guizalurruaga, y por E. y S. con Berriatua, Xemein y Murelaga.

AMPOSTA (Ribera), V. Ord. de Esp., prov. de Cataluña, correg. y obisp. de Tortosa. A. O., 280 vecinos, 1,255 hab., 1 parr., hay parada de dilig. Sit. en la or. derecha del Ebro, y en su mismo desague en el Mediterr. Junto a este pueblo empieza un canal navegable hasta introducirse en el mar, para facilitar lo que por él se conduzca al inmediato puerto de los Alfaques, que estan a 2 leg. de dist. Produce trigo, cebada, aceite, poco vino, algarrobas, barrilla, sosa y maiz, ganado vacuno,

Industria una fábrica de jabon de las mejores de España y de estracto de regaliz. En su término hay un famoso estanque de donde se saca con abundancia pescado para el abasto de Tortosa y pueblos circunvecinos, y el monte de Monsía que produce gran cantidad de escelentes maderas. Tiene por armas la cruz de la órden de Malta. La castellanía de este nombre goza de muchas encomiendas, prior. y otras dignidades que tienen estos reinos. La llaman la Lengua de Castilla, Leon y Portugal, y tiene en todo 4 dignidades, 36 encomiendas 10 prioratos de capellanes, 2 conventos de religiosos de la Orden, y 5 de monjas sin los de Aragon, á cuya corona está adjudicada esta castellanía. Dista 39 hor. de Barcelona. Contr. 19,587 rs. 6 mrs.

AMPRIUS DE CIUTADILLA, Cuadra Ab. de Esp., prov. de Cataluña, corregim. de Montblanc, obisp. de Tarragona. A. O. Produce trigo, legumbres, vino y aceite. Dista 23 horas de Barcelona y 5 de Montblanc. Contr. 1,062 rs. 12 mrs.

AMPUDIA, V. S. de España, prov. de Palencia, part. de Campos, Abad. Exenta. Mitrada. *Nullius diœcesis*; pero en la demarcacion de aquel obisp. A. M., t cabildo coleg., al que está unido la parr., 3 erm., 1 convento de Gilitos, 1 hospital, 1 posito, 1 castillo ant. con un balcon, desde el cual se descubre casi todo el campo; 500 vec., 2,168 hab. V. muy ant. y poblacion, cuyo vecindario llegó a ser en los pasados tiempos, de 16,000 familias; fue silla episcopal, y hubo en ella t conv. de Templarios, otro de Agust. y otro de monjas Claras. Sit. á los 42° de latitud N., entre Palencia y Rioseco, de los cuales dista 4 leg. y 6 de Valladolid. La rodean por E. N. y S. unas altas colinas, formando un profundo valle abierto por el N. O., desde el E. hasta N. O. la baña un arroyo que desagua en la Nava, 2 leguas mas abajo. Se compone su cabildo del M. I. S. Abad, 4 dignidades y 12 canónigos, siendo patronos los duques del Infantado. Produce trigo, cebada, lino y vino. Ind. fabricas de lanas y de yeso, en que se emplean mas de 200 personas. Sus cosechas agrícolas ascenderán á 1,200 fan. de trigo otras tantas de cebada, y de 8 á 10,000 cantaros de vino de mala calidad; tienen mas de 15,000 cabezas de ganado lanar que crian en la parte que les corresponde del monte de Torozos que abunda de venados javalíes y demas caza mayor y menor. Feria el 6 de setiembre. Contr 19,801 rs. 26 mrs. Derec. cuag. 827 rs. 21 mrs.

AMPUERO, V. R. de España, prov. y obisp. de Santander, part. de Laredo. A. O., 209 vec., 973 hab., 1 parr. que tiene por aneja la de Cerviago (*V. Cicéro*). Sit. en una llanura; pero sus barrios estan en las faldas de los montes; conf. por O. con el rio Marron, en que desemboca el Bernales que la atraviesa. Produce maiz, y chacolí. Ind. pesca de salmones, y tiene un buen mercado los sabados. Dista 23 ½ leguas de Burgos, y 1 ½ de Laredo, en la carretera general. Contr. 3,180 rs. 4 mrs.

AMPURDAN (EL) (EMPORITANUS TRACTUS), Territorio de Cataluna, corregim. de Gerona, que toma su denominacion de la villa de Ampúrias, y comprende gran número de lugares y villas entre el rio Ter y la villa de Rosas, estendiéndose desde el mar 6 leg. tierra adentro. Es el pais mas fértil en granos y frutos de toda la prov. Tiene unas 8 leguas de largo, costa de mar, y 6 de ancho.

AMPURIAS, Ciudad en otro tiempo grande y populosa, reducida ahora a muy corta poblac. que no pasa de 41 vecinos y 187 habitantes. Se halla sit. en un alto sano, inmediato al mar Mediterraneo, en la costa oriental de Cataluna, en el golfo llamado de Rosas, y en la parte opuesta a la V. de este nombre. Pertenece al obisp. y corregimiento de Gerona, de cuya C. dista como 7 horas, y por ella pasa el camino de Ampurias a Barcelona, bien que hay otro malo y poco transitado que deja Gerona á la derecha, y por él se ahorrara como cosa de una hora. Sus producciones no son otras que trigo, legumbres, maiz y un poco de vino, y sus naturales no tienen ind. alguna ni otra ocupacion que la labranza; algunas dehesas que en varias ocasiones han sido arrendadas por los cuerpos de caballeria. Al principio se llamó esta C. *Alba*, y despues tomó el nombre de *Emporium* ó *Emporium* por su mucho comercio y amenidad; a la parte de oriente tenia un gran puerto de figura cuadrada, y de ½ hora de circuito, capaz y muy seguro para cualquier armada, del cual existe todavia un pedazo de una gran muralla, construida sobre una cordillera de rocas combatidas por el mar. La inutilidad de este puerto y su conversion en campos, dehesas y arenales, pro-

viene de Laberse retirado el mar á causa de la mucha tierra qne con el tiempo han llevado los rios Ter y Fluvia, que tenia muy vecinos. Por la parte de poniente se ven tambien fragmentos de murallas y otros edificios qne indican su suntuosidad; y hasta en el último siglo se han encontrado en el sitio donde existió tan grande poblac. monedas de varios metales y otras preciosidades, señales todas de su mucha opulencia. Fue esta ciudad insigne colonia del imperio romano, y teatro de grandes sucesos entre romanos y cartagineses. El año 118 de la era cristiana, los romanos que vivian en esta C. dieron graves quejas al emperador Trajano contra los indígenas ó naturales de ella; y habiendo creido el emperador que las quejas eran fundadas por las averiguaciones que hizo, envió contra Empurias fuerzas muy considerables, que despues de una tenaz resistencia la tomaron por asalto, pasando á cuchillo la mayor parte de sus moradores, é incendiando casi toda la ciudad; desde cuya época ha ido en continua decadencia, habiendo venido á parar una ciudad de mas de 35,000 familias al escaso número de 40 malas casas de pobres labradores. En tiempo de los godos era todavia ciudad respetable, y con silla episcopal. De Ampurias viene la denominacion de Ampurdan al territorio que se llama con este nombre, y de esta poblacion, aunque reducida en los términos que está en el dia, tuvo origen el condado de Ampurias que posee en el dia el duque de Medinaceli. Tiene una buena parr. y 3 conv. de frailes. Es de advertir que algunos confunden Ampurias en sus descrip. con la V. de Castellon de Ampurias, y atribuyen á esta muchas antig. que corresponden á aquella. Este puerto no esta habilitado.

AMUCAIN, L. S. de Esp., en Navarra, 3.° part. de la merid. de Sangüesa. Sit. en el valle de Arce. A. O. por el virey, a propuesta del pueblo, y juris1. ord. a eleccion del pueblo; 6 vecinos, 28 habitantes.

AMUNARTIA, Barrio (*V. Ojacastro*). Sit. a la inmed. del rio Glera; confina con Zorraquin, Anguta y Santa Marta.

AMUNARRIZ, L. de Esp., en Navarra, valle de Cons (*V. Munarriz*).

AMUNDINA, L. de Esp., provincia da Asturias, conc. de Castropol; 6 vec., 28 hab., parr. de Santiago de Abres (*Véase*).

AMURRIO, L. S. de España, prov. de Alava, herm., vicaria y arcip. de Aysla, obisp. de Calahorra; 200 vec., 1,100 hab., 1 parr., 1 hosp y 5 erm. Sit. en una campiña de 1 legua de circunferencia, llana y muy hermosa, á cuyo alrededor se presentan una colinas pobladas de frondosos robles, que hacen una perspectiva muy deleitable. Pasa por medio del pueblo el rio Nervion bastante caudaloso. Produce trigo, maiz, manzanas, peras y castañas. Se crian ganados vacuno, lanar y cabrio. Industria, 1 ferreria ó fabrica de hierro con 6 molinos harineros en el rio Nervion

AMUSCO, V. S. de España, en Castilla la Vieja, prov. de Palencia, part. de las nueve Villas de Campos. A. M. y O., 373 vecinos, 1,318 hab., 1 parr., 1 erm. dedicada á Ntra. Sra. de las Fuentes, 1 hosp., 1 pósito. Sit. en un llano a 3 leg. de Palencia, donde la baten los aires por todos lados. Es mucha su antig., segun se infiere por las murallas de que estuvo cercada, de qne aun se conservan algunos vestigios. Su térm. es abundante en trigo, cebada, vino y ganados. A corta dist. de esta villa pasa el rio Cieza, de cuya agua beben los vecinos comunmente. A ½ leg. del pueblo hay una fuente que llaman del Mimbre; su virtud consiste en el nitro de que abunda y produce buenos efectos Contr. 22,007 rs. 24 mrs. Derec. enag. 8,153 rs. 16 mrs.

AMUSQUILLO, V. R. de Esp., prov. de Valladolid, part. de Portillo, obisp. de Palencia. A. O., 42 vec., 120 hab., 1 parr., 1 pósito. Sit cerca de la marg. der. del rio Esgueva. Conf. con los pueblos de Esguevillas, Alba de Cerrato, Torrefuenbellida y Villafuerte, que está del otro lado del rio. Tiene á su inmediacion los montes de Arranca y el montecillo del vizconde de Valoria. Produce 500 fanegas de granos, anis y eominos. Dist. 6 leguas de la cap. Contr. 1,332 rs. 14 mrs.

ANADIA, V. S. de Portugal, prov. de la Beyra, com. de Aveyro; 1 parr., 1 erm., 78 vec., 343 hab., J. O. Sit. á 3 leg. S. E. de la ciudad de Aveyro, en el término de la villa de Avelans de Cima; y abundante de maiz, trigo, escelente vino, bastante aceite. Es tierra muy fresca, y de muchas y buenas aguas.

ANADÓN, L. R. de Esp., prov. de Aragon, partido de Daroca, arz. de Zaragoza. A. P., 87 vec., 338 hab. Sit. en la carret. que conduce desde Montalvan al Campo

de Cariñena, cerca del rio Aguas. Conf. con los pueblos de Rudilla, Allueva, Segura, Maicas y Huesa. Produce granos, aceite, vino, legum., pastos y ganados. Dist. 4 ½ leg. de Daroca. Contr. 5,593 rs. 12 mrs.

ANAFREITA, Felig. S. de Esp., en Galicia, prov. y obispado de Lugo, jurisd. de Nodar. J. O., 12 vecinos, 315 hab., 1 parr. compuesta de las ald. Paredes, Os Mateos, Orrio, A Devesa, Oporto, Lamas, Pardiñeiras y Junto á la Iglesia.

ANAIGO DE ABAJO, Aldea Ab. de Esp., en Galicia, prov. y obisp. de Orense, jurisd. de Santa Comba de Navés. Pertenece á la felig. de Palmes, donde se hallará su poblacion, situacion y productos.

ANAIGO DE ARRIBA, Ald. Ab. de Esp., en Galicia, prov. y obisp. de Orense, jurisd. de Santa Comba de Navés. Pertenece á la felig. de Palmes, donde se hallará su poblacion, situacion y productos.

ANAS, L. de España, provincia de Asturias, concejo de Coaña, parroquia de Mohias (*V. este art.*).

ANAS, L. S. de Esp., prov. de Cataluña, corregimiento de Talarn, obisp. de Urgel, A. O., 20 vecinos, 101 hab., 1 parr. Produce centeno y pastos. Sit. en terreno montañoso; confina por el E. con Estahon, por el S. con Sauri, y por O. con Berios. Dist. 55 hor. de Barcelona y 16 de Talarn. Contribuye 1,087 rs. 32 mrs.

ANAYA, L. R. de Esp., prov., obisp. y partido de Segovia, Sexmo de San Millan. A. P., 31 vec., 140 hab., 1 parr. Sit. en terr. llano y saludable, al O. de Segovia, y a la or. del rio Moros, a ½ de leg. del cam. que conduce á Santa María de Nieva. Produce buen trigo, centeno, cebada, garr. y buenos garb., sandias y melones. Ind., cardar é hilar lana para las fabr. de paños de Segovia y Santa María de Nieva. Dist. 3 leg. O. de la cap. y 1 de Garcillan. Contr. 1,173 rs. 27 mrs. Derec. enag. 35 rs. 18 mrs.

ANAYO (Santa María de), Parr. de Esp., prov. de Asturias, conc. y arcip. de Piloña, arcedianato de Villaviciosa, obisp. de Oviedo; 120 vec., 540 hab., 1 igl. matriz y 4 ermitas. Sit. en la parte mas boreal del conc., en parage alto, despejado y sano, al N., y 1½ leg. de la V. del Infiesto, cap. del conc. Conf. por N. con térm. del conc. de Villaviciosa, mediando el moote Fresnosa; por S. con la parr. de Pintueles, por el monte de Pedrosa; por E. con la de Borines, y por O. con la de Torazo, del conc. de Cabranes. Se compone esta felig. de los 4 LL. de Robledo, Capareda, Llares y Fresnosa. Se cogen anualmente 600 fan. de granos, 1,000 de maiz, 190 de habas, 800 de castañ., 20 arrobas de peras, y hacen 300 cantaras de sidra. Mantienen gan. vac., lan., cabr., caballar y de cerda, y crian al año 100 corderos, 20 cabritos, 110 lechones, 80 jatos. La escanda de este distrito, asi como de toda la parte sept. del concejo, es de escelente calidad, y la tierra la produce con abundancia: las cosechas serian numerosas si los labradores se aprovecharan para beneficiar sus heredades de la marga que frecuentemente se encuentra en ellas; pero es vicio general en este conc. la negligencia y la desidia. Contr. 327 rs. 28 mrs. Derec. enag. 14 rs.

ANAZ, L. R. de España, prov., obisp. y part. de Santander, merind. de Trasmiera, junta de Cudeyo. Proc. P., 13 vec., 49 hab., 1 parr. Sit. á or. del rio Pamanes, cerca de su nacimiento; confina con el pueb. de este nombre, Hermosa y Sobarrivas. Produce granos y ganados. Dist 28 leg. de Burgos. Contribuye con la junta.

ANCA (San Pedro de) (Lebunca), Feligresia S. de Esp., en Galicia, prov. de Betanzos, jurisd. de su nomb, obisp. de Mondoñedo. A. O., 82 vec., 697 hab., 1 parr. Entre este pueb. y el de Neda se hallan unas ruinas, entre los rios Velelle y Narahio, que se cree sean las del pueblo llamado por los romanos *Libunca*. Dist. 4 leg. de la cap. y 13 de Santiago. Contr. 980 rs.

ANCARES, Valle de Esp, prov. de Leon, part. de Ponferrada. Comprende su jurisd. 8 pueblos con A. P. y otro O. para todo él, 1 pósito. Sit. en un llano entre dos grandes montañas; tiene 1 fuente de agua mineral, de que usan con fruto algunos enfermos. Los pueb. de que se compone son: Lumeras, Villarumil, Espinareda, Suertes, Tejedo, Pereda, Candin y Sorbeyra, cuyas poblac. se hallaran en sus respectivos art. Sus naturales salen á Galicia en el invierno, y el que no tiene caballo para traginar en pescados, sardinas etc., toma géneros de algunos comerciantes y los lleva sobre sus hombros de mercado en mercado. Sus productos se reducen a ganado lanar y vacuno, legumbres, minas de algunos metales, centeno que no basta para el consumo, yerba, patat. y algun lino. La ind. esta limitada á

algnnos telar. de lienzo y lana para su uso, y alguna arriería. Le riegan dos rios que nacen el uno en las sierras de Suertes, y el otro en las de Tejedo, con cuyas aguas se fertilizan todos los prados; hay sobre ellos 8 puentes de madera, y se reunen antes de llegar á Lumeras. Pais muy frio, pero sano: cada pueblo tiene su parroquia, escepto Candin, que solo tiene una ermita. Pertenecen al obispado de Astorga.

ANCEAAS, V. R. de Portugal, prov. de Tras-los-montes, com. de Torre Moncorvo, arz. de Braga; 46 vec., todos labradores, 1 J. O. y vereadores. Su térm. consta de 17 felig., y en ellas de 1,669 fuegos, nclusos los de la cap. Tiene por armas esta V. un cast. con la divisa *Auceaas R.* en *el reino de Portugal*. Tiene fuero. Situada a 4 leg. O. de la Torre de Moncorvo, y 1 N. del Duero, entre los rios Sabor y Tua, en la eminencia de un monte escaso de agua. Como los lugares de su térm. son de tierra fria, solo producen trigo, algun vino, ganado y caza menuda; pero en los que se acercan á los rios Duero y Tua, que son tierra mas caliente, se coge algun aceite, que se extrae con otros productos de la provincia por el puerto de Fortuna, en la confluencia de este rio con el Duero, por el cual bajan á Porto, desde donde traen sal, fierro y otras mercaderías.

ANCEAON, V. S. de Portug., prov. de la Beyra, com. de Arganil; 1 parr., 488 vec., 1,876 hab., casa de miser., 3 erm., hosp., J. O., vereadores, y tiene fuero. Sit. á 6 leg. S. E. de la ciudad de Coimbra, al pie de la sierra á que da nombre, en un valle fértil de granos, aceite, frutas, ganado y caza, por el cual corre un pequeño arroyo, que con el nombre de Denza se junta al Ceyra.

ANCEIS (San Juan de), L. R. de Esp., en Galicia, prov. y jnrisd. de la Coruña, arz. de Santiago, sujeto al corregim. de la cap.; 99 vecinos, 480 hab., 1 parr. aneja de Sigras (Santiago de). Situado en el camino real que de la Coruña va á Santiago, de la cual dista 8 leguas, 2 de la capital y 2½ de Betanzos. Para sus productos (*V. Sigrás, Santiago de*). Industria, 2 fabricas una de teja y otra de curtidos. Contr. 2,344 rs.

ANCES, L. de Esp., prov. de Asturias, concejo de Tineo, parr. de San Estevan de Bustiello (*Véase este artículo*).

ANCÉU (San Andres de), Felig. S. de España, en Galicia, prov. y obisp. de Tuy, jnrisd. de Sotomayor. A. M. y A. O., 110 vec., 500 hab., 1 parr. Sit. sobre una loma que se estiende de N. á S., desde donde se divisa el mar en la desembocadura de la ria de Vigo, aunque confusamente. (*V. el art. de la jurisd.*). Produce maiz, cent., mijo menudo, yerba, retama, esquilmos, robles y codesos. Contribuye 1,711 rs.

ANCHORIZ, L. R. de España, en Navarra, tercer partido de la merindad de Sanguesa, obispado de Pamplona, valle de Esteribar. A. O., 7 casas, 47 hab., 1 parr. Situado en una llanura, á la derecha del rio Arga; confina por O. con Olabe, y por E. con Larrasoña. Produce trigo, avena y otros frutos menores, y tiene un monte poblado de pinos.

ANCHS ó ANCKS, L. Ab. de España, prov. de Cataluña, corregim. de Talarn, obisp. de Seo de Urgel. A. O., 16 vecinos, 58 hab., 1 parr. Sit. en terr. montañoso, y sus naturales se dedican á la agricultura. Confina por el E. con Mentuy, por O. con Sarapiña, y por el N. con Povellar. Produce centeno y pastos. Ind., ganaderia. Dista 48¼ horas de Barcelona y 9¼ de Talarn. Contr. 1,874 rs. 4 mrs.

ANCHUELA DEL CAMPO, Aldea R. de España, prov. de Guadalajara, part. y obispado de Sigüenza, Sexma del Campo. Reg. P., 58 vecinos, 233 hab., 1 parr. 1 pósito. Sit. en terreno áspero y montañoso. Produce solamente lo necesario para el consumo de su corta poblacion. Dista 13 leguas de la cab. de part., 3½ de Milmarcos, y 6 hor. de camino militar de Maranchon, en la carretera que desde Madrid va á Zaragoza por Guadalajara y Daroca. En el transito se pasa el rio Mesa por un puente construido con troncos de arboles, y se halla el pueblo de Barbacil á 2¼ horas de Maranchon. Conf. con Estables y Concha. Contribuye con la Sexma.

ANCHUELA DEL PEDREGAL, Ald. R. de España, prov. de Guadalajara, part. y obisp. de Sigüenza, Sexma del Pedregal. A. P., 56 vec., 200 hab., 1 parr., 1 erm., 1 pósito. Sit. en una llanura conf con Novella, Tordelpalo y Cubillejo del Sicio Prod. buenos montes de encina, roble y pastos, trigo, ceb., avena, garbanzos, guisantes, yeros y alguna fruta y hortaliza, en la rivera del Mesa. Ind., pastoréo y arriería. Dist. 13 leg. de la cabeza de part. y 1 de Molina. Contribuye con la Sexma.

ANCHUELO, V. R. de Esp., en la Alcarria, prov. de Madrid, arz. de Toledo, partido de Alcalá de Henares. A. O., 107 vec., 342 hab., 1 parr., 1 pósito. Situada en un valle entre dos altos cerros. A distancia de 1 legua por la parte del N. pasa el rio Henares, y a la de 1 ½ por el S. el rio Tajuña. Produce granos, vino y aceite. Dista 1 ½ leguas de la cabeza de partido, 5 ½ de la capital y 3 de camino militar de Mondejar. Contr. 5,400 rs. 5 mrs.

ANCHURAS (LAS), V. S. de Esp, prov. de Toledo, partido de Talavera. A. O., 94 vec., 419 hab., 1 parr. Sit. en los montes de Toledo y camino que conduce desde el puerto de San Vicente al Horcajo de la Sierra; conf. con los pnebl. de Enjambre, Encina Caida y Valdeazores. Produce granos, vino y ganado, particularmente de cerda. Dist. 12 leguas de la cabeza de part. Contr. 6,643 rs. 32 mrs.

ANCILES, Ald. R. de Esp., prov. de Aragon, partido de Benavarre, obisp. de Barbastro. A. O., 7 vec., 25 hab., 1 parr. Sit. cerca del rio Esera, en el valle de Benasque (*Vease*). Dist. 9 leg. de Benavarre.

ANCILES, V. S. de Esp., prov. de Leon, Exenta, cone. de Valdeburon. A. O., 64 vec., 271 hab., 1 parr. Dist. 11 ½ legnas de la capital. Contr. 1,131 rs. 2 mrs.

ANCORA, Arroyo pequeño de Portugal; nace en la sierra de Arga, y forma barra defendida con un fuerte llamado de Lagarteyra.

ANCORADOS (SAN PEDRO), Felig. E. de Esp, en Galicia, prov. de Santiago, jnrisd. de Tabeyros. J. O., 56 vecinos, 221 hab., 1 parr. Sn situacion y prodnctos se hallarán en el artículo Paradela Sta. Maria. Contr. 1,500 rs. Derec. enag. 750 rs.

ANCORADOS (SAN TOMÉ), Felig. Ecl. de Esp., en Galicia, prov. de Santiago, jurisdiccion de Tabeyros. J. O., 52 vec., 217 hab., 1 parr. Sn situacion y productos se hallarán en el art. Paradela Sta. María. Contr 1,500 rs. Derec. enag. 750 rs.

ANDA, L. R. de Esp., valle y herm. de Cuartango, prov. de Alava, obisp. de Calahorra. A. O., 1 parr., 12 vec., 49 hab. Confina por N. con Abornicano, por S. con Catadiano, por E. con Aperregui, y por O. con Andagoya. En este pueblo hay una gran cantera de mármol negro con veta blanca capaz de buen pnlimento, y se pueden sacar de ella grandes piezas como la mesa que hay en la iglesia de San Pedro de Vitoria, qne tiene 13 pies y 9 pulgadas de largo, y 5 con 4 de ancho. Produce toda clase de granos.

ANDABA, Desp. S. de España, prov. de Soria, Exento.

ANDABAO (SAN MARTIN DE), Felig. de Esp., en Galicia, prov. y arz. de Santiago, jurisdiccion de Arzúa. J. O., 57 vecinos, 243 hab., 1 parr. Sit. entre los rios Tambre é Isso (*V. Arzúa*). Contr. 850 rs.

ANDAGOYA, L. del valle y herm. de Cuartango, vicaria de este nomb., diòc. de Calahorra, prov. de Alava; 33 vecinos, 112 hab., 1 parr., 1 erm. Confina por N. con Abecia y Abornicano de la hermandad de Urcabustaiz, por S. con Sendadiano, por E. con Anda, y por O. con Delica de la de Arrastaria, mediando la sierra de Guibijo. Produce granos de todas clases.

ANDALUCIA, Region de España, conocida con este nombre hace muchos siglos, y con el de *Bœtica* en tiempo de los romanos. Está situada entre los 35° 40′ y 38° 25′ de latitud N. y entre 9° 49′ 15° 17 de longitud. Tiene por limites al N. las provincias de la Mancha y Estremadura, al E. la de Murcia, al S. el Mediterraneo, al S. O. el Oceano, y el Portugal al O. Con 116 leg. de long. de E. á O. y 48 de lat. media de S. á N. Pais muy codiciado de todos los conquistadores que han dominado en España, desde tiempo inmemorial, por las riquezas que en si encierra, y tambien por la escelencia de su clima; lo cual fue causa de haber sido mirado, sobre todo por los estrangeros, como un pais fabuloso. Despues de la destruccion del imperio de occidente, los vándalos se fijaron en él, y por eso le llamaron algunos Vandalucia. Otros creen que este nombre viene del árabe, y significa tierra de occidente; pues los árabes, despues de la conquista de España, formaron en esta parte los 4 reinos de Jaen, Córdoba, Sevilla y Granada. Este último fue el que poseyeron hasta el tiempo de los reyes católicos, que le conquistaron reuniéndole á la corona de Castilla, habiendo perdido antes los otros tres en tiempo de San Fernando. La ciñe por la parte del N. atravesándola de E. á O. con alguna inclinacion al S. O. en las inmediaciones de la embocadura del Guadiana, la cordillera de montañas, llamada Sierra Morena, de la cual bajan hácia el

S. todos los rios, riachuelos, y arroyos que desembocan en el Guadalquivir por su orilla septentrional, menos el Tinto y otros menores que desembocan en el Océano, en las inmediaciones de Palos, Moguer y Huelva. Casi la misma direccion sigue la cordillera, que arrancando del confluente del Guadarmena con el Guadalimar, y en la direccion S. E. hasta Orce del partido de Huescar, se endereza luego al occidente dividiendo este partido del de Almeria, atravesando la provincia de Granada hasta la sierra de Alhama, dividiendola de las de Córdoba, Sevilla y Cadiz hasta Ronda, donde se inclina hacia el S., é internandose un poco en esta última provincia para ir a terminar en Gibraltar. Del nacimiento del rio Guadix, en el partido de este nombre, sale un ramal de la misma sierra, en direccion de E. a O., que termina hacia Montilla y Lucena, dividiendo la provincia de Granada, de la de Jaen que le cae al N. Estas dos cordilleras reunidas en la confluencia y en el curso de aquellos dos rios por medio de algunos ramales que se desprenden de la sierra de Alcaraz hacia Puerta Segura, forman el gran valle, ó la cuenca del Guadalquivir, que recibe por su orilla meridional todas las aguas que bajan hacia el N. de la segunda cordillera, menos el Guadalete y algunos otros menores, que de la sierra de Ronda, llevan sus aguas ya hacia el golfo de Cadiz, ya hacia el Estrecho; y todos los riachuelos que, teniendo su origen en la misma cordillera hacia el S., desembocan en el Mediterraneo, entre Gibraltar y el castillo de los Terreros en el límite de la provincia de Granada con la de Murcia. Los principales de estos últimos son el Guadiaro, el Guadajoz, el Grande, el de Adra, el de Almeria y el Almanzora, y de los que desembocan en el Guadalquivir, son el Genil, el Guadix, el Guadalimar, el Guadajoz y el Corbones. El Guadiana puede tambien considerarse como perteneciente a Andalucia, pues la separa de Portugal por el occidente hasta que se le une el rio Chanza que continúa dividiéndola hasta cerca de su orígen y el límite de la Estremadura. El clima de esta region dividida en una infinidad de valles mas ó menos espuestos á los ardores del sol, y á la influencia de los ramales de las montañas que la cruzan en varias direcciones, unas desnudas y sin rastro alguno de vegetacion, otras pobladas de frondosos bosques, y otras cubiertas de perpetua nieve, y que participan tambien de la accion de las aguas del mar en una costa tan dilatada, es en unas partes ardiente, sobre todo hacia las costas, en otras mas ó menos templado, y en otras deliciosísimo. Algo debe haber variado de como nos le pintaron Homero y Estrabon, y los que antes de ellos hablaron de esta parte del mundo, cuando la llamaron los campos Eliscos, ó el lugar de la Bienaventuranza de los hombres heróycos y virtuosos, despues de su muerte. En este delicioso pais no hiela sino rarisima vez en las llanuras, y cuando en inviernos muy rigorosos cae un poco de nieve, se derrite inmediatamente que toca la tierra; aun en los montes inferiores cuesta mucha dificultad conservarla, al paso que en otras cimas de esta comarca resiste a los estios mas rigorosos. Al penetrar en Andalucia desde las Castillas, se atraviesa un pais cuyos productos naturales empiezan ya a indicar el influjo de un clima mucho mas que templado; pero que no se diferencia demasiado de los estremos de aquellas. Mas apenas acaba de atravesar el viagero las cimas de los montes Marianos, parece que se encuentra rodeado de otra naturaleza distinta de la que dejó el dia anterior. La misma colina, que en su pendiente septentrional esta cubierta de jaras, tomillos antirrinos y escilas, que indican un paralelo inferior a los 43°; esa misma esta poblada en su falda meridional de lentiscos, coscojas, anagiris y otros arbustos de los paises ardientes, a cuyo pie crecen las plantas umbeliferas, malvaceas y labiadas africanas. Desde la Carolina se ven cercadas todas las posesiones de fuertes pitas, y algunas palmeras que, sobresaliendo por encima de los bosques de olivos, señalan el parage en donde estan los cortijos. Hasta los habitantes de las aldeas adornan sus ventanas con enredaderas que se cubren de una inmensidad de miramelindos de color de púrpura. En las inmediaciones de Sevilla crecen al aire libre los platanos, los eritales, el arbol del coral, y cuando se va uno acercando á las costas maritimas, ya casi ha desaparecido la vegetacion europea para dar lugar a las plantas exóticas, ó que se miran como tales

en la flora atlántica. Los palmitos ó palmeras enanas son, digamoslo así, el vegetal indígena de esta parte de Andalucía, y así cubre todo el terr. que no le disputa el labrador. El alcaparro, el olivo silvestre llamado acebuche, y los astragalos leñosos crecen espontáneamente en algunas comarcas pedregosas, y los alelíes conocidos con el nombre de *Viola matronal* adornan las estendidas huertas de los ricos, y los estrechos patios de los mas humildes artesanos. Por eso las poblaciones estan, al tiempo de la florescencia de los arboles, embalsamadas con el delicioso perfume de los naranjales y limoneros, que unos y otros forman bosques de una prodigiosa estension. Y cuando desaparece su verdor por estar cubiertos de blanquísimas flores, llega á ser casi insoportable su fragancia. El terreno, aunque seco, es feracísimo, y produce tanto que apenas hay cosa necesaria á la vida ó al antojo y caprichos del hombre, que no se halle en grande abundancia. Es copiosísima la cosecha de trigo, cebada, aceite y esquisitos vinos de que provee á una gran parte de Europa y de las Américas. La Andalucía esta cubierta de olivos, montes y colinas pobladas de árboles, en que se cria toda especie de caza mayor y menor. Son muy especiales y variadas las frutas de sus deliciosas vegas, muchas de las cuales estan cubiertas de árboles, asi como las huertas y jardines, de naranjos, limones, higueras, granadas y otros arboles frutales. En la costa del Mediterráneo, desde Gibraltar á Malaga, se cultiva el algodon y la caña de azucar, y se hace gran cosecha de seda, agrios, cidras, higos, almendras y pasas. Aunque la mayor parte del terreno es suave, llano y muy espacioso, no faltan montes arboleados, con pastos escelentes que mantienen mucho ganado vacuno, cabrío y de cerda; y en las dehesas de monte bajo y deliciosas riberas se cria considerable número de ganado lanar. Hay tambien numerosas yeguadas, en que se crian hermosos, veloces y briosos caballos, de donde han salido los mejores de España. La mayor parte de sus rios abundan de buenos pescados, pero ningunos tan sabrosos como los sabalos, albures y robalos. Tambien se cogen admirables en toda su costa, y la marisma esta poblada de aves estraordinarias, muchas de ellas no conocidas, ni aun por sus nombres, y no carece de aves domésticas y caza, especialmente perdices y conejos, siendo muy apreciables sus verduras, hortalizas y legumbres, aunque escasas por falta de riego. Esta comarca, tan rica bajo los cartagineses y los romanos, en minas de oro, plata y otros minerales, está reducida en el dia al beneficio y laboreo de algunas minas de cobre, hierro, antimonio, mercurio y de algunas piedras preciosas, bien que ahora mismo el gobierno fomenta con el mayor ardor el reconocimiento de un terreno que en sí encierra tantas y tan abundantes fuentes de riqueza, particularmente en la provincia de Granada. El comercio que hácia esta parte de España con el interior, y tambien con los estrangeros, ha decaido al mismo tiempo que sus manufacturas de paños, cueros y seda. Dígalo sino Cadiz que es el puerto principal, y Sevilla, Algeciras, Malaga, Granada, Córdoba, Almuñecar y Almería. Se cuentan en Andalucía 39 ciudades, 450 villas y grandes lugares. El caracter de los andaluces, que ha conservado algo del de los árabes, se resiente de la vivacidad natural á los que habitan bajo un cielo tan despejado, y donde las impresiones de los grandes objetos, que ofrece de continuo la naturaleza á todos los sentidos, son generalmente agradables y enérgicas; y es en estremo doloroso que siendo en general activos, industriosos, astutos y de ingenio, vivan la mayor parte de los habitantes de esta region sumergidos en la miseria, sujetos á un triste jornal que ganan solo á temporadas, del cual depende la subsistencia de toda una familia; porque sobre no poseer un solo palmo de tierra, carecen de los grandes auxilios de la industria, del comercio y aun de la agricultura misma á que los esta convidando la naturaleza, con los mas poderosos estímulos, sin tener absolutamente en que ocuparse las mugeres y los niños. Hablan el castellano con mezcla de algunas palabras arabes, y sobre todo con pronunciacion derivada de la de estos; lo cual, junto con la jactancia de que se les acusa, justificaria en cierto modo los epitetos que se les han dado por los naturales, y tambien por los estrangeros. Hay en esta region 66 minas, á saber: 1 de oro, 12 de plata, 11 de cobre, 9 de hierro,

24 de plomo, 4 de vitriolo, 2 de azufre, 1 de grafito, 1 de ocre y 1 de iman, si se ha de creer al catalogo que presenta Larruga; pero está tan distante de lo cierto como que solo de plomo llegan ya á contarse por miles las descubiertas. La vid comun que se cria en Andalucia produce gran variedad de uvas, entre las cuales citaremos como principales las siguientes: albillos, moscateles, listanes, palominos, mantuos, jaenes, mollares, jimenecias, perrunos, vigiriegos, agraceras, ferrares, teta de vaca, cabrieles y datileras. Cada una de estas clases está subdividida en otras muchas, y se conocen en general por el adjetivo que indistintamente suelen darles en las provincias. El terreno mas á propósito para su cultivo es el pizarroso, y consiste en que por razon de su textura puede empaparse en poco tiempo de una gran cantidad de agua, absorver la humedad del ambiente, y reducirse á tierra sin dificultad. Ninguna de estas calidades pueden convenir tan eminentemente á las rocas compactas. De ahi viene la aridez absoluta de los pórfidos y basaltos de Cabo de Gata, y la esterilidad y escasez de aguas que se notan generalmente en las sierras calizas de Andalucia; pueden servir de ejemplo las de Gador, Luxar y Maria, sin embargo de estar la primera cubierta de nieve ¾ partes del año, y 6 meses las otras dos. Por el contrario, las sierras pizarrosas de las mismas provincias siempre tienen humedad suficiente, á lo menos para criar la vid, y arrojan mas manantiales que los que corresponden á su mole, comparada con la de las sierras compactas. Los pueblos litorales de Sevilla y Granada sacan de la vid casi toda su subsistencia, y si en el estremo oriental de este pais privilegiado se encuentran aun grandes trechos desiertos, es porque sus naturales desconocen la bondad del terreno pizarroso para criar vides. De todo lo cual se deduce que, teniendo la costa de Andalucía tanta pizarra inculta en que nada puede criarse sino escelentes viñas, bien se puede asegurar que solo el cultivo de esta roca daria sobrado vino, aguardiente y pasas para surtir á todo el comercio de Europa.

ANDALUZ, L. S. de Esp., provincia de Sória, partido de Fuente-Pinilla, obispado de Osma, A. O., 18 vecinos, 75 hab., 1 parroquia, 1 pósito. Situado en la orilla del rio Duero, á la parte del Norte, con un puente de piedra en frente del pueblo. Muy cerca de él se descubren en la cima de una sierra baja, que esta al S., y no lejos del Duero, algunos cimientos de edificios de bastante estension; pero no se puede formar juicio por las historias de qué pueblo pudo haber en ella, aunque es cierto que se hallan medallas romanas y otros fragmentos que dan á entender su antigüedad. Dist. 7 leg. de la cap. Contr. 1,197 rs. 6 mrs.

ANDALLON (Santa Maria de), Parr. de Esp., prov. de Asturias, concejo y arcip. de las Regueras, arcedianato y obisp. de Oviedo; 49 vec., 198 hab., y 1 igl. matriz. Sit. en el valle de su nombre, en las marg. del rio Andallon, al que tambien llaman de Pumeda y Molinon; conf. por N. con la de Viedes, por S. con la de Valsera, por E. con térm. de la de Viedes y Valsera, y por O. con Riado ó Santullano. Tiene por anejos los lugares de Andallon y Marinas. Su cosecha es de 349 fanegas de escanda y trigo, 490 de maiz, 50 de habas blancas, 150 de castañas, 20 de panizo, 24 de patatas y nabos, 40 de centeno, 190 carros de yerba, algo de manzana y nuez, y mantienen 158 cabezas de ganado vacuno, y casi igual número de ovejas y carneros. Contr. 204 rs. 27 mrs.

ANDAMOLLO, Ald. Ecl. y S. de Esp., en Galicia, prov. de Santiago, jurisd. de Trasdeza, obisp. de Lugo. Esta aldea compone parte de la felig. de Manduas (*Véase*).

ANDANI, L. S. de Esp., prov. de Cataluña, corregim. de Lérida, obispado de Urgel. A. O., 6 vecinos, 35 hab., 1 parr. Prod. trigo y vino. Dist. 37 hor. de Barcelona y 11 de Lérida. Contr. 1,580 rs. 28 mrs.

ANDARAX (Presidio de), L. R. de Esp., prov. y arz. de Granada, partido de Ujijar. A. O., 143 vec., 619 hab., incluso 1 cortijo de su jurisd., 1 parr. Sit. entre dos grandes sierras, en un terr. plantado de moreras, con una vega de riego que produce buena seda, granos y frutas de toda especie, y pastos para ganados. Atraviesa la poblacion un rio que baja de Sierra Nevada, y toma el nombre de este presidio. Dist. 20 leg. de la cap. Contr. 11,468 rs. 22 mrs.

ANDARAX, R. de Esp., en la provincia de Granada, llamado asi porque nace en

la taha ó distrito de su nombre en las Alpujarras. Sigue su curso por los pueblos de Fondon, Padules, Canjayal, Ragol, Bentarique, Jerque, Alharia, Santa Fe, Gador, Rioja, Pechina, Huercal, Viator, y pasando apartado de Almeria, ½ leg. por la parte del E., desemboca en el mar. Se cree que fue en lo ant. mucho mas caudaloso y navegable para barcos pequeños.

ANDARRASO, L. S. de Esp., prov. y part. de Leon, conc. de la Lomba. Corregidor, 14 vec., 59 hab., 1 parr. Sit. á 9 leg. de la cap., en terreno montuoso, cerca del nacimiento del rio Tormor; conf. con Vega-Fujin, barrio de Puente, y el concejo de los Cilleros. Produce granos, legumbres, pastos y ganados. Contr. con el concejo.

ANDA ROMERO, Desp. S. de España, prov., part. y obisp. de Salamanca, cuarto de Cantalverque; 1 vec., 4 hab., Sit. en una altura poblada de encinas, a ¼ de leg. de Galinduste, de quien depende. Produce pastos y bellota. Dist. 7 leguas de la capital. Contr. 31 rs 2 mrs.

ANDAVIAS, L. R. de España, prov. y obisp. de Zamora, part. de las Villas del Pan. A. P., 68 vecinos, 297 hab., 1 parr., 1 pósito. Sit. á 2 leguas de la capital, en el camino que desde esta ciudad conduce á Carbajales; confina con los pueblos de Almendra, Palacios, Reales Valcavado, y Cubillos. Produce granos, pastos y ganados. Contr. 2,070 rs. 13 mrs.

ANDAZA, Barrio de la provincia de Guipuzcoa en España (*V. Cizurquil*).

ANDEADE, Felig. Ecl. de España, en Galicia, provincia de Santiago, jurisd. de Giro de la Rocha. J. O., 17 vec., 69 hab., 1 parr. Contr. 250 rs.

ANDEL Y RIGUEYRA, Cot. Red. S. de España en Galicia, prov. de Betanzos, jurisd. de Callobre. J. O., 38 vec., 202 hab., 1 parr. Contr. 831 rs. 17 mrs.

ANDEMIL, Aldea. S. de España, en Galicia, prov. y obisp. de Lugo, jurisd. de Chantada. Es una de las que componen la parr. de San Salvador de Villauje (*Véase*).

ANDEMIL, Ald. R. de Esp., en Galicia, prov. de Lugo, jurisd. de Ulloa, obisp. de Mondoñedo. Es una de las que componen la parr. de San Breijome (*Véase*).

ANDEO, L. de Esp., prov. de Asturias, conc. de Ivias; 10 vecinos, 43 hab., parr. de San Antolin (*Véase*).

ANDERAZ, Granja S. de España, en Navarra, valle de Yerri, primer partido de la merind. de Estella, obisp. de Pamplona; 10 hab. Es un palacio con una parr. Sit. en un alto, y en la vecindad de un monte de encinas. Pto luce granos y vino.

ANDERUÉ, L. de España, provincia de Asturias, concejo de Cangas de Tineo, arciprestazgo de Sierra, de la parr. de Sierra (San Martin) (*V. este art.*).

ANDÉS, Ald. y parr. de España, prov. de Asturias, conc de Navia, obispado de Oviedo; 85 vec., 493 hab., 1 parr. Sit en llano, en la costa del Océano, con quien conf. por N., por E. con Piñera, por S. con Navia, y por O. con la ria de este nombre. Consta de las aldeas de Paderni, Teifaros y Venta (la), cuyos vecind. se hallaran en sus art. Produce trigo, maiz, centeno, cebada, judías y lino. Dista ¼ de legua de la cabeza de part. Contr. 1,139 rs. 23 mrs. Derec. enag. 54 rs. 28 mrs.

ANDEIRO (San Martin de), L. R. de Esp., en Galicia, provincia y jurisd. de la Coruña, sujeto al corregim. de la cap.; 40 vec., 103 hab., 1 parr. Contr. 841 rs.

ANDIA, Montes reales de España, en Navarra, merindad de Estella. Es una cordillera al S. de Burunda y al E. de Goñi, que se estiende hacia Alava, por O. Por su grandeza y estension se le dió el nombre vascongado que tiene. Es abundante en pastos, y se mantiene en esta sierra mucho ganado menor. Muchas veces se han reclamado por los vecinos de aquellos valles las gracias concedidas á particulares para el rompimiento de porciones de tierras de aquellas serranías; y en las córtes de 1558 se prohibió hacer rotura en ellas. En el año de 1594 se erigió una abadía para que tuviesen misa los pastores y se les administrasen los Sacramentos. La dicha abadía es de patronato real.

ANDILLA, V. S. de Esp., prov. y part. de Valencia, obispado de Segorve. A. O., 234 vec., 1,300 hab., 1 parr. El nombre de esta villa es de origen arab. Sit en la falda E. de un cerro casi aislado, cuyas raices son de yeso hasta los cimientos de las casas; síguese al yeso tierra, sobre la cual descansa un cascaron calizo de muchas varas de grueso; las calles son estrechas, y los edificios reducidos a lo puramente necesario; hay en ellos y en las calles sillares y cantos de mármoles negruzcos, por ser la piedra mas abundante en aquel recinto.

Aunque poco recomendable esta villa por sus edificios, situacion y vecindario, lo es por su hermosa iglesia, y mas aun por las muchas y preciosas pinturas de Ribalta que en ella se conservan El término tiene 3 leg. de N. á S., entre los de Bexis y el Villar, y otras tantas de E. á O., entre los de Alcublas y la Yesa. Produce vino, trigo, cebada, avena, maiz, mucho aceite é higos. Se crian ganados. Dist. 10 leg. de Valencia. Contr. 10,230 rs.

ANDINA, L. de España, provincia de Asturias, conc. de Franco; 5 vec., 24 hab., parroquia de Mindes (*Véase*).

ANDINAS, L. R. de Esp., prov. y part. de Santander, valle de Riva de Deva, obisp. de Oviedo. Reg. P, 15 vecinos, 57 hab., 1 parr. Sit. á la orilla izquierda del r. Deva, en el punto donde llega el agua del mar en frente de San Pedro de las Vacéras, y cerca de la Unquera, donde amarran los pequeños buques de la pesca de salmones que suelen entrar en Tina mayor, y desde donde los conducen á Madrid y á toda Castilla. Produce robles, encinas, castañas, higos y alg. otra fruta, cent., pastos y gan. (*V. Riva de Deva*). Contr. con el valle.

ANDIÑUELA, L. S. de España, prov. y partido de Leon, jurisdiccion de Turienzo. A. O., 59 vecinos, 231 hab., 1 parroquia. Sit. á 11 leg. de la cap.; conf. con Fuencebadon, Valdemanzanas y Villar de Ciervos. Produce granos, legumbres, pastos y ganados. Contribuye 2,331 rs. 9 mrs. Derec. enag. 278 rs. 30 mrs.

ANDION (Andelus), Desp. á ½ leg. de la V. de Mendigorria, merind. de Olite, prov. de Navarra. Estuvo sit. el ant. lugar en la hermosa llanura de una eminencia, con un fuerte castillo sobre la margen izq. del rio Arga. Todavia se conservan muchas ruinas de la poblacion que manifiestan fue considerable, y 1 ermita dedicada a Santa Maria de Andion. Hay en este despoblado muchas inscrip. y otras antig. romanas.

ANDION, Ald. Ecl. de Esp., en Galicia, prov. de Lugo, jurisd. de Luaces, obispado de Mondoñedo, y una de las que componen la parroquia de Silva (*Véase*).

ANDOAIN, V. R. de España, prov. de Guipúzcoa. Tiene A. O., 200 vecinos, 1,435 hab., 1 parroquia. Sit. en las riberas del rio Oria, a dist. de 2 leg. de Tolosa y otras 2 de San Sebastian, en el camino real de Francia, donde hay casa de postas con 8 caballos y parada de dilig. Goza asiento en las juntas generales y particulares de la prov., para cuya asistencia nombra el conc. un procurador que tiene asiento al núm. 32, y vota en ellas con 24 fuegos. La igl. parr. es muy capaz y de piedra jaspe, de que abundan aquellas tierras; corresponde al obisp. de Pamplona. En la antig. fue aldea de San Sebastian; pero á solicitud de los naturales se hizo villa. Cerca del pueblo se junta el rio Leiza con el Oria, que abunda de esquisitas truchas. Es patria del célebre jesuita Manuel Larramendi, autor del Diccionario Trilingüe, ó latino, castellano y vascongado. Fabrica de hierro colado establecida por don Francisco Antonio Barandiarán, vecino de San Sebastian.

ANDOIN, L. de la herm. de Asparrena, prov. de Alava, vic. de Salvatierra. A. O., 15 vecinos, 60 hab., 1 parr. Conf. por E. con Ciordia del reino de Navarra, á ½ leg. corta de dist., por S. con la sierra y montes de Encia, en cuyas faldas está situado, por O. con Ibarguren, distante cerca de ½ de leg, y por N. con Eguino. Pasa contiguo á él por O. un pequeño rio, cuyas aguas se introducen á poco trecho en el de Araya Produce granos de todas clases.

ANDOLOGENSES, Pueblos antiguos de Navarra, estipendiarios de la república romana, segun Plinio, y que acudian al conv. juridico cesaraugustano. Tomaron el nomb. de Andelus, ciudad que Tolomeo coloca en la Vasconia, á los 15° ó 43° 30′ entre Bituris y Nemanturisa. Su correspondencia es incierta, Oihenart y Harduino quieren sea Andosilla; Ortelio la coloca entre Jaca y Santa Cristina; el P. Moret piensa que Andion es el antiguo Andelus; pero no hay datos bastantes para fijar su situacion.

ANDOLLU, Herm. de la cuadra de Vitoria, en Esp., prov. de Alava. Es representada en los congresos de prov. por el proc. de Vitoria, su apoderado. Solo consta de la villa del mismo nombre ó Villalegre de Andollu (*V. este art.*).

ANDOR, R. de España, en Andalucia (*V. Guadalquivir, rio*).

ANDORCIO, L. de Esp., prov. de Asturias, conc. de Llanera, parr. de Ablés (*V. este art.*). Esta sit. al E. de la parr.

ANDORRA (valle de), territ. de Cataluña, obisp. de Urgel, cuyo prelado es su señor temporal y espiritual. Tiene unas

15 leg. de circunferencia, 7 de largo y 6 de ancho; comprende 20 pueb., y entre ellos Andorra que es la cap. Está enclavado dentro de dos ramas de los Pirineos, entre España y Francia; conf. por E. y por S. con el corregim. de Puigcerdá, por O. parte con dicho corregim. y con el de Talárn, y por N. con el reino de Francia y condado de Foix. Está á los 43° 35′ de lat. y á los 45° de long. del meridiano de París. Le bañan varios rios, y entre ellos 3 caudalosos llamados Balira, Ordino y Os. Todo su territ. es mont., y la mayor parte de sus montañas son inaccesibles y forman una prolongacion de las faldas de los Pirineos. Se hallan en este valle ricas producciones de la naturaleza en los tres reinos, animal, vegetal y mineral; tiene preciosos jaspes, frondosos y dilatados bosques, cuyas maderas se transportan facilmente por los rios Balira y Segre hasta Tortosa, y de allí al Mediterr. Abunda de toda clase de caza, en particular de cabras monteses, javalíes, osos, lobos y gallos silvestres; mantiene toda clase de ganado, singularmente caballar. Buenas minas de hierro, y produce escelente tabaco. El emperador Ludovico Pio cedió la soberanía de este valle al Ob. Sisebuto I el año de 819, la cual han conservado despues sus sucesores, manteniendo su independencia entre las dos coronas de España y Francia.

ANDORRA, V. E. de Esp., prov. de Aragon, arz. de Zaragoza, part. de Alcañiz. A. O., 300 vec., 1,250 hab., 1 parr., 1 hosp., 5 erm., una de ellas extramuros y sit. al pie de una montaña, la cual fue parr. hasta fin del siglo XV. Esta V. tomó la denominacion de Andorra del valle de este mismo nomb., perteneciente á Cataluña, y ha estado sit. en 3 partes diversas; primeramente lo estuvo en San Julian, en donde hay solamente en el dia una cruz de piedra; despues en un llano á la falda de un monte, y en la actualidad al pie de donde se edificó la primera vez, que es en terr. llano, á 4 leguas de Alcañiz y 12 de Zaragoza. Su terr. es muy sano y produce mucho trigo, cebada, vino, cáñamo, lino, seda, miel, cera, frutas, y se cria ganado lanar. Ind., 1 fábrica para refinar ó clarificar el alumbre y caparrosa, un ingenio para sacar cera, en el que se labra la cosecha, no solo de este pueblo sino tambien de los inmed., y otra fábrica de vidrio extramuros en la que se trabajan cosas primorosas. En su térm. hay minas de alumbre, y se cria la célebre raiz del coscojo. Sus armas son un cordero con una banderita. Contr. 16,556 rs. 8 mrs.

ANDOSILLA (Andolocense), V. en el condado de Lerin, de la merind. de Estella; dióc. de Pamplona, arcip. de la Solana, prov. de Navarra. A. O., 201 vecinos, 1,028 hab., 1 parr. servida por un vicario y 8 beneficiados. Sit. sobre la or. izq. del Ega, al S. de Lerin y al N. de Azagra.

ANDOYO (San Mamed de), Felig. S. de España, en Galicia, prov. de la Coruña, jurisd. de Villapegro. A. O., 40 vecinos, 200 hab., 1 parr. Para su sit. y prod. (*V. Montemayor*). Contr. 776 rs.

ANDOZQUETA, Desp. de España, en térm. del L. de Heredia, herm. de Barrundia, provincia de Alava, donde hoy solo existe la erm. de Santiago, parr. que fue del antiguo pueblo.

ANDRADE (San Martin de), Felig. S. de España, en Galicia, prov. de Betanzos, jurisd. de Puente de Hume, arz. de Santiago. A. M. y A. O., 76 vec., 400 hab., 1 parr. Una parte de esta parr. corresponde a la jurisd. de Callobre. Sit. cerca del rio Hume; conf. con los pueb. de Villar, Carantoña y Taboada. Dista 3 leguas de la capital y 10 de Santiago.

ANDRADE, Ald. Ab. de Esp., en Galicia, prov., obisp. y jurisd. de Lugo. Es una de las que componen la parr. de San Pedro de Calde (*Véase*).

ANDRAIG, V. Ecl. de Esp., en la isla y obisp. de Mallorca. A. O., 1,169 vecinos, 4,183 hab., 1 parr. Sit. casi al estremo O. de la isla, en clima templado y sano, teniendo un puertecito de mar a ½ de hora de la V., con una fortaleza, cast. y torre á la parte del E. para su defensa. A cosa de 2½ hor. está lo ermita llamada del Desierto de San José, entre varios bosques y escabrosos barrancos. En el frente O. está la isla llamada la Dragonera, que es muy alegre y templada, pero solitaria y á propósito para vivir segun las reglas é instituto de los monges trapenses. En efecto, los de santa Susana han principiado por escavar y desmontar una gran parte de aquel terr. inculto y escabroso; han plantado árboles, construido antemurales y descubierto una fuente con que regar una pequeña huerta, y conducir las aguas

hasta casi las puertas del monasterio. Las cosechas del térm. de Andraig consisten en aceite, algarroba, almendras, granos y legumbres de toda especie, vinos esquisitos y pastos para ganados. Su valor ascenderá aun en estos años escasos á 31,360 libras mallorquinas al año. Ind., 3 molinos de aceite, pesca y comercio marítimo, manufacturas de palmitos y otros objetos cuyo valor asciende á 11,070 libras mallorquinas. Tiene por armas un sol en el escudo. Dista 3 leg. de Estelleos. Contr. 3,658 libras 16 sueldos.

ANDRAS (San Lorenzo de), Feligresía E. de Esp., en Galicia, prov. y arz. de Santiago, jurisd. de Villanueva de Arosa. J. O., 20 vecinos, 233 hab., 1 parr. Sit. en el arcip. de Salnes. Conf. por N. con Villa Juan, por O. con Caleiro, por S. con Puente Arnelas y rio de Humia, y por E. con Solobeira. Produce granos, vino, legum. y sabrosas frutas. Contr. 1,234 rs.

ANDREADE (Santiago de), Felig. S. de España, en Galicia, prov. de Lugo, jurisdiccion de Paradela. J. O., 12 vecinos, 48 hab, 1 parroquia compuesta de las aldeas Campo y Veiga. Su sit. y prod. se hallarán en el art. Monforte, de donde dista ¼ hor. N. Carece de vino. Contr. 311 rs. 32 mrs. Derec. enag. 99 rs.

ANDRES BUENO, Desp. R. de España, prov., part. y obisp. de Salamanca, cuarto de Peña del Rey: 1 vec., 5 hab. Sit. á or. del Tormes; conf. con los pueb. de Centerrubio, Amatos del Rio, Huerta y Aldea-lengua, cuyos dos últimos estan en la banda opuesta. Produce granos, legum., pastos y gan. Dista 2½ leg. de la capital. Contr. 210 rs 8 mrs.

ANDRICAIN, Cas. del valle de Elorz, del cuarto part. de la merind. de Sangüesa, obispado de Pamplona, prov. de Navarra; 11 hab., 1 parroquia. Es el último lugar del valle por E., y por esta banda confina con Elorz, que dista ½ cuarto de legua. Su sit. es en terreno costeroso y áspero, y en la parte de arriba del lugar empieza una cordillera que sigue hacia el N. por espacio de 1 legua, y va inclinandose por la izq. con mucha suavidad, formando un semicirculo. Esta cordillera es brazo de otra mayor que viene por la parte del S. y pasa por la falda de la de Igaza, y un poco antes de su mayor elevacion se desprende la otra, y ambas cercan el valle por O.

ANDRIN, L. S. de Esp., prov. de Asturias, conc. y arcip. de Llanes. A. P., 38 vec., 147 hab., 1 parr. Sit. a la orilla del mar, cerca del cabo de Llanos. Conf. con Cué, Puertas, Arqueras y Llanes. Produce centeno, maiz, habas y pastos. Contr. 283 rs. 2 mrs.

ANDRUGAL, Desp. E. de Esp., prov. de Aragon, partida y obispado de Jaca. Sus productos son los que estan indicados en el art. de la cab. de part.

ANDUERGA (Santa Cruz de), Parr. de Esp., prov. de Asturias, conc. y arcip. de Llanera, decanato de Oviedo; 130 vec., 600 hab., 1 iglesia matriz, 1 erm. Ocupa el angulo N. O. del concejo, y se halla á 2 leg. de la C. de Oviedo. Conf. por N. con térm. de la jurisd. de Illas, por N. O. toca con Candamo, por S. con Bonielles, por E. con esta misma y con la de Arlós, y por O. con térm. del conc. de las Regueras y con la parr. de Illas. Los vecinos se hallan repartidos en los lugares de Santa Cruz y Villayo al N.; Anduerga al E. Granda (la) al S. Su ocupacion es la agricultura, y cogen anualmente 800 fanegas de trigo y escanda, 1,600 de maiz y 200 de habas blancas.

ANDUJAR, Part. de Esp., prov. de Jaen; consta de 8 pueb. con 3,110 casas cuyo vecindario se hallara en sus respectivos art. Conf. por N. con las poblaciones de Sierra Morena, por E. con el part. de Linares, de que le separa el rio de la Campana, por S. con el de Martos, intermediando el rio Guadalquivir, y por O. con la prov. de Córdoba, de que le separa el rio de las Yegnas. Sus prod. son los que estan indicados en los artículos Andalucia, Jaen y nuevas poblaciones de Sierra Morena.

ANDUJAR (Anndra), C. R. de España, prov. y obisp. de Jaen, cab. de part. de su nombre; corregimiento de tercera clase, subdelegacion de policia, comandante de armas, admin. de rentas y principal de correos; 1,200 casas, 3,036 vec., 12,228 hab. sin incluir los religiosos y religiosas. 5 parr., 1 vicario juez ecl., 6 conv. de frailes, 4 de monjas, 6 ermitas dentro de la poblacion, 4 extramuros y 1 santuario; 2 casas de misericordia; una para 12 pobres ancianos, bajo la direccion de un sacerdote que es el rector, y otra para 12 ancianas; casa de postas con 10 caballos y parada de diligencia, 1 pósito, admin. subalterna de loterías.

escuela de primeras letras y otra de latinidad, 1 hosp. de san Juan de Dios. A dist. de 2 leguas esta el santuario de Ntra. Sra. de la Cabeza, en el que se celebran dos fiestas al año, muy concurridas; no lo son tanto las dos ferias que se verifican el 26 de abril y 28 de setiembre de cada año. El nombre de esta ciudad es de orig. arab., y hay en ella muchas inscripciones y otras antigüedades romanas. Está situada en una hermosa llanura a la orilla der. del Guadalquivir como a 200 toesas de dist., sobre el cual tiene un largo puente de 15 arcos, obra tan antigua como descuidada, pues una fuerte avenida que sobrevino á principios de enero de 1823, socavó uno de sus machones que, desplomándose, rompió dos arcos. Está en la carretera real de Madrid á Andalucía. Produce mucho aceite, vino para el consumo del pueblo y otro tanto que se extrae para los inmediatos; trigo, cebada, escaña, habas, garbanzos, lentejas, seda y verduras; pastos y bellota, muchas yerbas medicinales, zumaque, y miel; se han plantado últimamente 11,000 alamos. Industria, 1 fabrica de curtidos, 3 de loza pintada, 30 alfares de blanca y baño de Alcol, 1 de ladrillo y teja, 5 de jabon blando, telares de estameñas y sayales. Se extraen anualmente de este pueblo sobre 400 cargas de alcarrazas, botijas, ollas etc. Conf. por N. E. y E. con Villanueva á 2 leg., por S. E. con la Higuera 1, por S. S. O. con Arjonilla 1½, por S. O. con Marmolejo 1, y por N. O. con la prov. de la Mancha. Desde este pueblo á Baylen hay 6 horas de cam. milit., en cuyo intermedio se hallan la casa de postas con 10 caballos y parada de diligencia, y el lugar de Azuquecar. Desde Porcuna á esta ciudad hay 5 y ¼ hor. de la misma ruta, mediando la cortijada de Santiago y el pueblo de Arjonilla, y desde Arjona hay 3¼ horas de cam. milit. Es patria de don fray Alonso del Caño, jesuita muy instruido y virtuoso. Dista 10 leguas E. de Córdoba y 9 O. de Jaen. Long. occidental 00° 18′ 30″. Lat. N. 38° 01′ 32″ del merid. de Madrid. Contr. 283,779 rs., y por aguardiente 8,500 rs.

ANENTO, L. R. de España, prov. de Aragon, part. de Daroca, arz. de Zaragoza. A. P., 62 vec., 267 hab., 1 parr., 1 castillo. Sit. en un barranco rodeado de 2 montes, y corren por su vega algunos pequeños arroyos. Produce trigo, vino, cebada, avena, cáñamo, judias y patatas; tambien se cria ganado lanar. Ind. telares de lienzo. Dista 2 leguas de Daroca y menos de 1 de Baguena, en un valle que conduce al campo de Romanos, al pie de una gran cantera, que casi lo circunda por todas partes (*V. Baguena*). Contr. 4,520 rs. 32 mrs.

ANERO, L. R. de Esp., prov., obisp. y part. de Santander, junta de Rivamontan, merindad de Trasmiera. Proc. P., 69 vec., 271 hab., 1 parr. aneja de Hoz. Sit. entre los rios Campezo y Riaño, á igual distancia de ambos; conf con Valle de Hoz, Término, Hazas y Jesus del Monte. Sus productos son iguales á los de Hoz. Dista 28 leguas de Burgos. Contr. con la junta.

ANES (San Martin), Parr. de España, prov. de Asturias, conc. y arcip. de Siero, decanato y obisp. de Oviedo; 227 vecinos, 990 hab., 1 iglesia parroquial y 6 erm. Sit. en terr. bastante quebrado y mont., á ½ leg. de la cap. del conc. y 2½ de la ciudad de Oviedo; conf. por N. con las parr. de Ceñero y Ruedes, del conc. de Gijon, por S. con las parr. de Arçüelles, Noreña y la Carrera; por E. con las de Celles y Muño, y por O. con la de Lugo en Llanera. Se compone esta felig. de muchas alcaldias ó lugarcitos conocidos con los nomb. de Anés, Coto (el), Pladano, Poladura, Pañeda nueva, Pañeda vieja, Vigo, Huergo, San Tirso, Vare, Palmiano, San Pedro, Amiella, Normiella, Carrizal, Calabaza, Grandarrasa, Lloredo, Urbiz, Fonbona, Aguera. Los vec. se dedican a la agricultura y cogen 1,500 fan. de trigo, 3,600 de maiz, 750 de habas, 1,060 de castañas. Los montes de que está sembrado este distrito producen pastos para ganados, algunos robles castaños, y caza de volatería; pasa por medio un riachuelo que aqui llaman Ravaldi, y es el Noreña; nace en la parr. de la Collada y sitio de Puerta del Campo, baña la de Muño, esta de Anés, pasa inmediata á la V. de Noreña, luego por Arçüelles, Bobes y Viella ó Nozana, y en term. de la de Lugones se une con el Nora. Hay en este riachuelo algunos puenteeillos y 7 molinos harineros. Contr. 1,720 rs. 30 mrs.

ANETO, L. E. de España, provincia de Aragon, part. de Benavarre, obispado de Lérida. A. O., 44 vec., 178 hab., 1 parr., 1 castillo antiguo arruinado. Sit. á 1 hora de Baquena en un valle que conduce al campo de Romanos, entre los de Arán y

Benasque (*Véase*). Está dominado de una gran cantera que lo circunda, y su vega de corta estension produce granos, cáñamo, frutas, vino y arboledas. Su térm. abunda de aguas, de las que se aprovechan para el riego. Dista 8 leg. de Benavarre. Contr. 3,132 rs. 10 mrs.

ANFEOS, Felig. Ab. de Esp., en Galicia, prov. y obisp. de Orense, jurisd. de Sande. J. O., 200 vec., 923 hab., 1 parr. Situada en el valle de Ramiranes (*Véase Sande, jurisdiccion*). Contr. 3,200 rs.

ANGEJA, V. de Portugal, prov. de la Beyra, com. de Aveyro. J. O., 400 vec., 1,546 hab., 1 parr. Sit. á 1½ leg. N. E. de la ciudad de Aveyro, y abunda en todo género de frutas, ganado, caza y pesca, por hallarse inmediata a la rivera del Vonga.

ANGEL, Granj. S. de España, prov. de la Mancha, partido de Alcaraz, término de la villa de Lezuza.

ANGELES (LOS), Desp. R. de España, prov. y part. de Avila, Sexmo de San Juan. Dist. 4 leg. de la cap. Contr. 235 rs. 10 mrs.

ANGELES (DE LOS), Felig. S. de Esp., en Galicia, prov. de Santiago, jurisdiccion de Boente. J. O., 11 vec., 47 habitantes, 1 parroquia. Contr. 400 rs.

ANGELES (SAN MAMED DE LOS), Felig. E. de Esp., en Galicia, prov. de Santiago, jurisd. de Mesia. J. O., 60 vec., 253 hab., 1 parroquia. Contr. 1,050 rs.

ANGELES (SAN MAMED DE), Felig. Ab. de España, en Galicia, provincia, obisp. y jurisdiccion de Lugo. Merino, 15 vecinos, 77 habitantes, 1 parroquia que se compone de las aldeas de Viador, Barja, Vilanova y Cardoso. Contr. 379 rs. 8 mrs.

ANGELES (SANTA MARIA DE LOS), Felig. E. de Esp., en Galicia, prov. y arz. de Santiago, jurisdiccion de Mesia. J. O., 26 vec., 111 hab., 1 parr. Sit. entre los rios Tambre é Isso (*V. Arzúa*). Contr. 550 rs.

ANGELES (SANTA MARÍA DE LOS), Felig. S. de España, en Galicia, provincia y arz. de Santiago, jurisd. de Altamira. J. O., 204 vecinos, 730 hab., 1 parroquia. Sit. á ¾ de legua S. E. de Cobas, cuyos productos é industria son en todo semejantes (*Véase*). Contr. 3,900 rs.

ANGELÚ, Monte ó desp. de Esp., prov. de Alava, en jurisd. de la villa de Villareal de Alava, de cuyo ant. pueb. se hace mencion en el catálogo de los que de esta prov. existe en el archivo de San Millan, con el nomb. de *Anguello*, y era uno de los 6 agregados á la cap. de la hermandad por don Alonso XI, como consta de un privilegio dado en Toro, á 15 de abril, era 1371, año 1333, llamandole *Anguello*.

ANGERIZ, Felig. E. de Esp. en Galicia, prov. de Santiago, jurisd. de Jallas. J. O., 37 vec., 149 hab., 1 parr. Sit. cerca del nacimiento del r. Dubra; conf. por N. con límites de la prov. de la Coruña, por E. con Gorgullos y Villadabad, por S. con Puente de Piedra y Marcelle, y por O. con Pereira. Produce centeno, maiz, habas, patatas, pastos y ganados. Contr. 1,075 rs.

ANGERIZ, Felig. S. de Esp., en Galicia, prov. y obisp. de Lugo, jurisd. y cot. red. de Rosende. J. O., 20 vec., 122, hab., 1 parr., compuesta de las ald. Rosende, Cuiña, Ferreyra, Sabugueiro y Toxal. Todas estas ald. estan sujetas para lo Real al juez de Rosende, y para lo demas las de Cuiña, Sabugueiro y Angeriz, lo estan á la jurisd. de Trasmonte, y la de Toxal y Ferreira á la de San Brejome de Parga. Sit. cerca de los conf. de la prov. de Betanzos y del rio Parga, lindando con Negradas, Anafreita, Carlin, Brá y Miraz. Produce centeno, maiz, habas, pastos y ganados. Contr. 271 rs. 24 mrs.

ANGLÉS, V. S. de Esp., prov. de Cataluña, corregim. y obispado de Gerona. A. O., 150 vecinos, 700 hab., 1 parr. Produce trigo, legumbres, vino, aceite y castañas. Sit. cerca del rio Ter; terr. llano; conf. por el E. con Vilanna, por el S. con Santamans, por O. con Ozor y por el N. con Santa Julia del Llor. Dist. 18 hor. de Barcelona y 4 de Gerona. Contr. 8,199 rs. 16 mrs.

ANGLESOLA, V. S. de Esp., prov. de Cataluña, corregim. de Cervera, obispado de Solsona. A. O., 180 vecinos, 562 hab., 1 parr., 1 pósito. Sit. en el llano de Urgel, en terr. fértil que produce trigo, cebada, legumbres, vino y hortaliza, Ind., hacer encajes negros de muy buena calidad. Dist. 26 hor. de Barcelona, 4½ de Cervera, 1 de Tarrega y otra de Mullarusa. Contribucion 30,967 rs. 14 mrs.

ANGLIS, Ald. de Esp., prov. de Aragon, part. y obisp. de Huesca. Dista 5 leg. de Huesca.

ANGOARES (SAN PEDRO DE), Felig. S. de Esp., en Galicia, prov. y obisp. de Tuy, jurisd. de Sobroso. J. O., 68 vec.,

359 hab. diseminados, 1 parr. que, segun su construccion, denota ser del tiempo de los templarios. Sit. en una llanura, pasando por medio de ella el camino real que de Tuy á Salvatierra va á la villa de Puenteareas. Confina por S. O. con dicha villa; por O. con la parroquia de Santa María de Areas, sirviendo de division de las dos parr. el rio llamado Thea, bastante caudaloso, especialmente en invierno, sin puente alguno; por S. con las de San Martin de Moreyra y San Mateo de Olibeira, entre cuyas demarcaciones se divide un riachuelo llamado Huma, y por E. con San Mamed de Fontenla. Sus habitantes se dedican á la agricultura. Ind. 5 ó 6 mol. harin. de trigo y maiz, para el surtido de la villa y de esta parroquia. Dista 3 leguas S. E. de la cap., 9 N. E. de Orense, y 4 N. O. de Vigo Contr. 6,612 rs. 24 mrs.

ANGON, L. S. de Esp., prov. y partido de Guadalajara, tierra de Jadraque, obisp. de Sigüenza. A. P., 78 vecinos, 325 hab., 1 parroquia. Sit. entre dos cerros y montes, uno al S. y otro al O. Prod. bellota, trigo, cebada, centeno y avena. Conf. con Rebollosa de Jadraque, Santiuste y Palmaces. Dista 9 leg. de la cap. Contribuye 1,572 rs. 2 mrs.

ANGOSTINA, L. R. de Esp., prov. de Santander en el tercer partido, valle de Guriezo. R. P., 13 vecinos, 51 habitantes, 1 parroquia.

ANGOSTINA, L. de señorío en la herm. de Bernedo, prov. de Alava, una de las aldeas de la V. de Bernedo; 35 vecinos, 140 hab., gobernada por un regidor y demas justicia comun a la herm., 1 parr. perteneciente al obisp. de Calahorra y su vic. y arcedianato de Campezo.

ANGOSTO, L. S. de Esp., provincia y arz. de Burgos, part. de Castilla la Vieja, en Burgos, jurisd. de Medina de Pomar. Reg. P., 11 vecinos, 52 hab. Dista 14 leg. de la capital. Contribuye con las 14 aldeas de Medina.

ANGUDES (San Juan de), Ald. S. de Esp., en Galicia, prov. y obispado de Tuy, jurisd. de Crecente. El corregidor ejerce la justicia; 108 vecinos, 493 hab., 1 parr. (*Véase Crecente*). Sit. cerca del Miño, en el camino que conduce desde Rivadavia á Morentan. Conf. con Rebordechan, Sendelle, Trada y Cortegada, cuyos dos últimos estan del otro lado del rio. Produce centeno, maiz, habas, patatas, pastos y ganados. Contr 4,409 rs. 1 mr.

ANGUEYRA, Felig. S. de Esp., en Galicia, prov. de Lugo, jurisdiccion de Torés. J. O., 44 vec., 221 hab., 1 parr. compuesta de las ald. Torallo, Esteria, Cela, Valiña, Cabo de Vila, Orra y Surra de Ota.

ANGÜES, L. E. de Esp., prov. de Aragon, partido y obisp. de Huesca. A. O., 120 vec., 574 hab., 1 parr., 1 pósito. Sit. en el camino real que conduce de Huesca á Barbastro, no lejos de 2 arroyos de poca agua, que corren junto á Velillas. Produce ganados, vino, aceite, y el trigo suficiente para el consumo. Escasea de leña, y en tiempos secos tienen que traer el agua de bastante distancia. Dista 5 hor. de Huesca y 6 de Barbastro. Contr. 5,593 rs. 12 mrs.

ANGUIANO, V. R. de Esp., prov. de Burgos, obisp. de Calahorra y la Calzada, part. de Santo Domingo. A. O., 320 vec., 1,220 hab., 2 parr., 1 conv. de frailes, 1 pósito. Sit. al pie de una elevada sierra, en cuya eminencia está el célebre monast. de Bened. de Nuestra Señora de Balbaneda, cuyo distrito llaman los Cameros altos. La divide en 2 barr. el rio Najerilla, sobre el cual tiene un puente de 36 varas de elevacion, y de solo un ojo. Es tierra áspera y muy fria, por la abundancia de las nieves del invierno; pero tiene buenas huertas y frutas. Hay 1 ermita de Santa María Magdalena, en la que se encuentran unas piedras en forma piramidal, de color de diamante en bruto. Junto á la referida ermita hay 1 fuente grande que, de hora en hora, crece y mengua. Tiene esta fuente 1 alcoba grande arqueada de piedra silleria. El térm. de esta villa y el de Matute y Lovia tienen 3 leguas de circunferencia. Produce granos, legumbres, frutas, hortalizas, yerba y todo género de ganado. Ind. telares de paño, tablagería y carboneo. Dista 18 leguas de la cap. Contr. 18,116 rs. 1 mrs.

ANGUIOSAR, Valle de la jurisdiccion de la villa de Elgueta, en Esp., prov. de Guipúzcoa, obisp. de Calahorra. Se compone de 16 casas al rededor de la parr., y 66 caseríos dispersos, en que se incluyen 6 molinos. Su jurisd. depende de la de Elgueta, y la igl. parroquial tiene por titular á San Miguel. En sus térm. se halla el santuario de Nuestra Señora de Elegamendi, célebre por la concurrencia de los pueblos de la comarca. Le hace tambien famoso

un roble de desmesurada corpulencia, cerca de la Basílica, y en cuyo hueco caben cómodamente 12 personas sentadas alrededor de una mesa de piedra que hay en medio. Sus producciones é industria son las mismas que en Elgueta.

ANGÜIS, V. S. de Esp., prov. de Burgos, part. de Aranda, comunidad y tierra de Roa. A. O., 120 vec., 430 hab., 1 parr., 1 erm. Sit. en una campiña dilatada y deliciosa, poblada de arboles frutales, desde la cual se registra la mayor parte la ribera del Duero. Conf. por N. con Olmedilla, por O. con Guzman, por S. con Quintana de Mambirgo, y por E. con Gumiel del Mercado. Prod. buen vino, granos, legumbres y hort. Dista 12 leg. de la cap., 1 de Roa y 4 de la cab. de part. Contr. 5,782 rs. 6 mrs. Derec. enag. 3,339 rs. 18 mrs.

ANGUIS, Sitio desp. y monte de bastante estension, en la Alcarria, dista de Madrid 15 leg. En lo antig. tuvo poblac.; pero al presente solo hay 1 igl., casa para el cura, 1 posada, y la que habitan el alcayde y guardas que pone el marques de Mondejar, á quien pertenece la jurisd. de su térm. redondo. Tiene 1 cast. aunque muy arruinado, y en su térm. hay muchas tierras de labor, y en el monte buenos pastos; fabr. de carbon de roble, de que anualmente se hacen mas de 25,000 arrob., corta de pinos y otros aprovechamientos que hacen apreciable esta finca. Dista 2 leg. de cam. milit. de Fuente la Encina.

ANGUIS, Desp. S. de Esp., prov. de Madrid.

ANGUITA, L. S. de Esp, prov. de Guadalajara, part. y obisp. de Sigüenza, y del ducado de Medinaceli. A. P., 146 vec., 550 hab., 1 parr. servida por el párroco y un vic., y ademas dentro del pueblo 1 buena erm., en que se celebran muchas festividades, 1 pósito. Sit. en un barranco muy angosto, y el piso es desigual y pedregoso. Por él pasa el rio Tajuña á 1 leg. de su nacimiento, con cuyas aguas se riegan muchos huertecillos que hay en las mismas casas, en las cuales se crian algunas frut. y hortal. esquisitas, y se sostienen varios mol. harin. y una porcion de batanes para paños, bayetas, y otros tejidos ordinarios del pais. Hay tambien tintes para el mismo objeto, y es el único pueblo de aquella com. en que se ve alguna ind. Por ser el punto mas céntrico del ducado, celebra en él sus juntas la diputacion que representa el Comun, la cual tiene allí su casa y archivo. Durante la guerra de la independencia residieron en este pueblo muchas temporadas las autoridades y oficinas de la prov. de Guadalajara. Aunque el terreno es desigual y pedregoso, tiene una buena vega que produce bastantes granos de buena calidad. Hay buenos pastos para ganado, caball. y lan., y abundantes montes de encina y pino. Conf. con los térm. de los pueblos de Alcolea del Pinar, Aguilar de Anguita, Luzoz, Rata é Iniéstola (*V. este último*). Contr. con Medinaceli. Dista 4½ leg. de Sigüenza y 7 de Molina de Aragon.

ANGULO, Valle R. de Esp., provincia y obisp. de Santander, part. de Laredo, valle de Mena, compuesto de los barrios Abadía (la), Cozuela, Encima-Angulo, Fuentes (las), Martijana, Osagucra y San Martin. Reg. P. y A. M., 66 vec., 279 hab., 2 parr. Sit. al pie de la Peña de Angulo, al S. de dicho valle. Conf. con Ahedo y las Fuentes (V. Mena, valle, con quien contr.) Dista 20 leg. de la cap.

ANGUNZIANA, V. E. de Esp., prov. de Burgos, part. de Santo Domingo, obisp. de Calahorra y la Calzada. A. O., 82 vec., 385 hab., 1 parr. Sit. a or. del r. Tiron, en su confl. con el Glera. Conf. con casa de la Reina, Cigurri y Villalba de Miranda, cuyos dos últimos pueblos estan del otro lado del rio. Produce granos, legumbres, hort, pastos y ganados. Dista 5 leguas de Santo Domingo. Contr. 3,527 rs. 23 mrs.

ANGUITA, V. S. de Esp., prov. de Burgos, part de Santo Domingo de la Calzada, obisp de Calahorra y la Calzada. A. O., 28 vec., 120 hab., 1 parr., 1 pósito. Es ald. de Santo Domingo, y esta sit. a ½ leg. de Valgañon, y otra ½ de Avellanosa, entre los dos rios Glera y Molinar. Produce trigo, cent.; cria de gan. lan., cabrio y vac. Dista 11 leg. de la capital. Contr. 339 rs. 31 mrs. Derec. enag. 44 rs. 32 mrs.

ANIA, Desp. de Esp., prov. de Alava. Situado al E., y a distancia de ¼ cuarto de leg. del L. de Junguitu, herm. de Vitoria. Hay en él 1 erm. titulada San Martin de Anza, con su término red. amojonado. El suelo de este desp. corresponde al duque del Infantado, el cual, por esta razon, percibe la alcabala cuando se vende alguna heredad de este territorio.

ANIA, L. de Esp., prov. de Asturias,

conc. de Regneras (las), parr. de Biado (*V. este art.*).

ANIAGO (Cartuja de), Monasterio de España, prov. de Valladolid, part. de Olmedo. Sit. á or. del Duero, cerca de su confl. con el Adaja. Está cercado de bosques y monte pinar. Dista 3 leg. de la cap. Contr. 895 rs. 26 mrs.

ANIBO, Aldea Ab. de España, en Galicia, prov. y obispado de Lugo, jurisd. del Cebrero, y una de las que componen la parr. de San Martin de Zonfoga (*Véase*).

ANIEBAS, Valle S. de España, prov. y part. de Santander. Compuesto de los barrios de Barrio-Palacio, Calga, Cotillo y Villasuso, cada uno con Reg. P. sujeto al A. O. que hay para todo él, cuyos vecindarios se hallarán en sus respectivos art. (*V. la descripcion general de la provincia*). Dista 21 ½ leg. de Burgos. Contr. 2,854 rs. 11 mrs. Derec. enag. 999 rs.

ANIEVAS, Rio de España, provincia de Santander (*V. Besaya, rio*).

ANIES, L. Ord. de Esp., prov. de Aragon, part. y obisp. de Huesca. A. O. perteneciente a la de San Juan; 114 vec., 525 hab. Conf. al N. con territ. de Rasat; al E. con el de Bolea, al S. con el de la misma, y al O. con el de Loarre. Produce 6,333 fanegas de trigo, 333 de centeno, 966 de cebada, 1,566 de avena, 13,440 arr. de vino, 324 de aceite y 216 de lana, para lo que mantienen en sus pastos 2000 cabezas de ganado lanar, como tambien 1,000 de ganado cabrio. Dista 4 leguas de Huesca y 31 de Zaragoza. Contr. 7,697 rs.

ANIEVES, Ald. de Esp., prov. de Asturias, conc. de Tudela, parr. de Agueria (*Véase este art.*).

ANIEZO, Conc. S. de España, prov. de Santander, part. de Liebana, valle del Valdeprado, obispado de Leon. Reg. P., 33 vec., 126 hab., 1 parr. patrimonial. Sit. al pie de un puerto que llaman de Peñasagra, rodeado de montes de roble, y le baña un riach. que deslizandose por varios derrumbaderos, va á desagnar en el r. Deba. Hay en este pueb. un santuario con el tít. de la Luz, muy concurrido de los pueblos inmediatos; conf. con Luriézo y Cambarco. Produce trigo, centeno, cebada, maiz, nueces, castañas, patatas nabizas y bellota. Ind., fabrica de madreñas. Dist. 22 leg. de Burgos. Contr. con Liebana.

ANIMAS, Granja S. de Esp., prov. de la Mancha, partido de Villanueva de los Infantes, térm. de la V. de Alhambra.

ANIÑON, L. R. de Esp., prov. de Aragon, part. de Calatayud, obisp. de Tarazona: 400 vec., 1,445 hab., 1 parr. con 10 beneficiados, 1 hosp. Sit. a 2 leg. N. de Calatayud, al fin de una pequeña montaña que se eleva casi insensiblemente por espacio de 1 hora, hasta unirse a otras montañas mayores, que son parte de la gran cordill. Ibérica. La esposicion de su térm. es al medio dia, y a pesar de que casi todo él es pedregoso y ligero, esperimenta sequías en las primaveras y veranos, por falta de depósitos para recoger el agua que se pierde en los inviernos. El terr. es el mas á propósito para el arbolado; pero por falta de energia en los ayuntam. y de una buena policia agraria, está este ramo interesante abandonado, desconociéndose igualmente los prados. Sus producciones agrícolas se han aumentado considerablemente de 30 años a esta parte, por la laboriosidad y aplicacion de sus habitantes al trabajo, en lo que esceden á todos los pueb. de la circunferencia, y consisten en 30,000 arr. de vino retinto y algo aspero, preferido por los arrieros al de casi todos los pueblos del part.; 8,000 fanegas de cebada de buena calidad, 4,000 de trigo y centeno; 300 arr. de cáñamo muy blanco y fino, 200 fan. de lentejas, 500 arr. de aceite, siendo este el primer pueblo en que se encuentran olivos, yendo de Castilla; 600 fan. de judias buenas, las que, con la introduccion de las simientes de Valencia y Rioja, han perdido una gran parte de su bondad; pero en cambio se ha asegurado la cosecha, porque despues que siembran aquellas, llegan á su perfecta sazon antes que vengan los primeros frios del otoño; 600 idem de garbanzos malos, 1,300 arr. de lana, con muy pocos corderos, y de 14 á 16,000 arr. de patatas, que hace 20 años no las conocian. Sus fabr. se reducen á media docena de alambiques para sacar aguardiente del orujo, de una calidad inferior. Igualmente cogen sus habitantes pocas, pero muy sabrosas y delicadas frutas y hortalizas; conf. con Villarroya, Viver y Cervera. Dista 13 leg. de la cap., 3 de la cab. de partido y 1 ½ de Ateca. Contr. 19,688 rs. 16 mrs.

ANIZ, L. R. de Esp., en Navarra, valle de Baztan, 6.ª part. y obisp. de Pamplona. Tiene A. O.; hay un alcalde trienal por el

virrey y capitan general, á propuesta del valle; 116 hab., 13 cas., 1 parr. Dist. 7½ leg. de Pamplona. Sit. en la orilla izq., y ¼ leg. dist. del rio principal del valle; conf. con Berrneta, Ziga, Irurita y Garzain.

ANLEO (San Miguel de), Parroquia de España, prov. de Asturias, conc. de Navia, obisp. de Oviedo, 70 vecinos, 293 hab., 1 parr., 3 erm.; comprende los lugares de Villa de Sante, Cacabelos, Caborne, Puñin, Murias (las) y Braña del Rio, cuyos vecind. se verán en sus respectivos art. Está á la or. de la ria de Navia, que corre de S. á N., y conf. con Armental y Arbon, ambos de iguales ó semejantes producciones, que son granos, pastos y ganados. Dista 1 leg. de la cab. de part. Contr. 1,491 rs. 6 mrs. Derec. enag. 76 rs. 26 mrs.

ANLLARES, L. S. de Esp., provincia y part. de Leon, conc. de Sil de abajo, obisp. de Astorga. Correg., 108 vecinos, 425 hab., 1 parr. Sit. á la falda de la sierra que divide este obispado del de Oviedo, junto á un arroyuelo que camina hácia el O. á unirse con el Cua que baja de Fornela, y abunda de truchas, anguilas y otros peces. Produce prados, castaños, abejas, toda especie de ganado y caza mayor y menor; trigo trismesino, centeno, algun maiz, lino abertizo, habas y patatas. Ind., algun telar de lino y lana; conf. con los pueb. de Anllarinos, Fresnedelo, Sorveda, San Lázaro, Puente de Páramo y santuario de las Nieves. Dist. 18 leguas de la cap. Contr. con el concejo.

ANLLARINOS, L. S. de España, prov. y part. de Leon, concejo de Sil de abajo, obisp. de Astorga. A. O., 21 vec., 98 hab., 1 parr. *(V. Anllares)*. Dista 18 leg. de la cap. Contr. con el concejo.

ANLLÓ, Felig. S. de Esp., en Galicia, prov. y obisp. de Orense, jurisd. de Róucos. J. O., 104 vec., 430 hab., 1 parr. dividida en 10 lugares, que son este, Lama, San Sebastian, Fontao, Vilar, Cabana, Pazos, Outeyras, Crue y Quintana. Sit. en terr. parte de monte y parte de la ribera de Avia. Conf. con Carballino y Varón (*V. este último*). Produce vino, trigo, centeno, mijo grueso y menudo, habas, patatas, cebollas y hortalizas. Contribuye 1,400 rs. Derec. enag. 306 rs.

ANLLÓ (San Estevan), Felig. S. de España, en Galicia, prov. y obisp. de Lugo, jurisd. de Coto Nuevo. J. O., 101 vec., 403 hab., 1 parroquia compuesta de las ald. Portizo, Riqueiro, Cuñas, Juntal, Pacios, Campo de Anillo, Ziguñeiro, Nugueira, Arrojo, Santomé, Cavareo, Mogueira, Castinande, Ortas, Souto Novo, Ocampo, Bouza, Burdalla y Carreira. El nombre de este pueb. es seguramente una corrupcion de la palabra angulo, pues esta es la figura que forma su situacion entre los rios Cave y Sil; conf. por el E. y S. con San Miguel de Rosende, San Martin de Aulló, y Santa María de Volmente, cuyos productos son en todo semejantes. Los de esta campiña son vino, castañas, maiz y patatas. Dista 2½ hor. O. de Monforte. Contr. 1,381 rs., 28 mrs. Derec. enag. 270 rs.

ANLLÓ (San Martin de), Feligresia S. de Esp., en Galicia, prov. y obispado de Lugo, jurisd. de Coto-nuevo. J. O., 38 vec., 402 hab., 1 parr. que comprende las ald. Boca, Navas, Tojedo, Couto, Arxemil, San Payo, Matama, Ferroños, Pena, Bujin, Bretonia, Barreal, Naz, Forbenza y San Martin, y está unida á la de Santa María de Proendos. Su sit. y productos se hallaran en el art. de San Estevan de Anlló, y en el de Monforte, de donde dista 2½ hor. O.; pero particularmente en el art. Coto-nuevo. Contribuye 1,554 rs. Derechos enagenados 270 rs.

ANLLÓ, Ald. de Esp., en Galicia, prov. de Lugo, jurisd. de Crecente. Es una de las que componen la parr. de San Pedro Fiz de Valtar (*Véase*).

ANLLÓ, Ald., Ab. de España, en Galicia, provincia y obisp. de Lugo, jurisd. de Osera. Es una de las que componen la parr. de Furco (*Véase*).

ANNA, V. S. de Esp., prov. y arz. de Valencia, part. de San Felipe. A. O. 215 vec., 975 hab., 1 parr., 1 hosp., 1 ermita, 1 escuela de primeras letras, 1 pósito. Terr. abundante de aguas, pues le riegan mas de 50 fuentes. Su térm. tiene ¼ leg. de S. á O., y ¼ de N. á S., lindando con el de San Felipe, Estubeña, Montesa, Sellent, Cotes, Chella y Enguera, la mitad de él son huertas. Sus hab. son poco industriosos. Hay un molino de papel de Estraza. Dist. 9 leg. de Valencia y 2 de San Felipe. Contr. 9,767 rs.

ANNAGUIR, L. S. de Esp., prov. y arz. de Valencia, part. de San Felipe. A. O., 34 vec., 125 hab., 1 pósito. Prod. seda,

trigo, maiz y aceite. Sit. á la orilla derecha del rio Guadamar, muy inmediato a la cabeza de partido, entre el dicho rio y el camino real de Castilla (*V. Canales*). Dist. 8 ½ leguas de Valencia y ½ de San Felipe. Contr. 1,940 rs.

ANOCIBAR, L. de España, en Navarra, valle de Odieta, del quinto partido de la merindad de Pamplona, de su obispado y arcip. de Anué; 15 vecinos, 98 hab., 1 parr. Sit. en lo mas occidental del valle sobre la orilla izquierda de un arroyo que corre de S. á N. Sus términos tocan en los de Urrizola, Ciaurriz, Casque y Güelbenzu. Dist. 3 leguas al N. de Pamplona.

ANOETA, V. R. de España, prov. de Guipúzcoa, obisp. de Pamplona, union de Ainzu. Tiene A. O. y una parr. Sit. junto á la orilla del rio Oria que la divide del pueb. de Irura, á ½ leg. de dist. de la villa de Tolosa por la parte septentrional Goza voz en las juntas generales y particulares que celebra el partido, para cuya asistencia nombra el concejo un procurador, y su asiento le corresponde al núm. 39, y vota en ellas con 10 fuegos. Produce trigo, maiz, castañas, lino y hortaliza, tambien se cria ganado vacuno y lanar.

ANOS (San Estevan de), Felig. R. de Esp., en Galicia, prov. de Santiago, jurisd. de Soneyra. J. O., 59 vec., 231 hab., 1 parr. Sit. cerca de la costa; conf. con los pueblos de Serantes, Puente-ceso, Cundins y Borneiro. Sus productos estan indicados en el art. general de la prov. Contr. 650 rs.

ANÓZ, L. R. de España, en Navarra, valle de Esca varte, quinto part. y obisp. de Pamplona. Tiene A. O., 6 casas útiles y 51 hab. Sit. en un alto rodeado de montes (*V. Escavarte*).

ANÓZ, L. R. de España, en Navarra, valle del Ollo, segundo partido y obisp. de Pamplona. Tiene A. O. a eleccion del pueb. y A. P. á eleccion del valle, 10 casas, 12 vec., 87 hab. Sit. en terr. llano a la izq. del rio que viene de Besaburu mayor.

ANQUELA, L. S. de España, prov. de Guadalajara, partido y obisp. de Sigüenza, duc. de Medinaceli. A. P., 32 vec., 141 hab., 1 parr. que tiene por aneja la del lugar de Tobillos, 1 erm. Sit. á la falda de un elevado cerro, a cuyo pie hay una vega regada por el riachuelo Mesa, que nace en Selas y divide el ducado del señorio de Molina de Aragon; terr. muy quebrado que produce pocos granos. En lo antiguo hubo en el térm. de este pueblo una salina perteneciente al monasterio de monjas Bernardas de Buenafuente, que dista 3 leg. de él, las cuales se incorporaron á la corona y se inutilizaron, dando al monasterio una recompensa sobre los productos de un tributo especial que se exige en el señorio de Molina, con el nomb. de *Pan de Pedro*. Conf. con términos de Selas, Mazarete, Tobillos, Ciruelos, Ablanque y despoblado de Solanillos, propio del comun de dicho ducado. Dista 8 leguas de Sigüenza y 4 de Molina, sobre el camino que dirige de una á otra ciudad. Contribuye con Medinaceli.

ANQUELA, L. R. de España, prov. de Guadalajara, partido y obisp. de Sigüenza, señorio de Molina, Sexma de Pedregal, Reg. P., 50 vec., 219 hab., 1 parr., 1 erm., 1 pósito. Sit. en terreno frio y alto; conf. con Tordellego y Otilla. Produce montes de encina y marojos, buenos pastos, ganado lanar estante de buena calidad, trigo, cebada, avena, garbanzos, guisantes, yeros y alguna hortaliza (*V. Chera*). Dista 1 ¼ leg. de la cabeza de part. y 3 de Molina. Contribuye con la Sexma.

ANSAR (San Estevan de), Felig. S. de España, en Galicia, prov. y obisp. de Lugo, jurisd. de Taboada. J. O., 11 vec., 66 hab., 1 parr. que se compone de la aldea de Cal de Mourelle, que tiene 4 vecinos y 17 hab. Sit. entre montes cubiertos de pastos para los ganados. Hacia el E. hay un terr. que se cultiva para trigo, aunque suelen pasarse 12 años sin corresponder al trabajo del labrador. Todo alrededor hay nabizas, huertas, muchos arboles infructíferos y alguna fruta. Produce centeno, maiz, lino, patatas, habas, castañas y verduras. Los hombres emigran todos los años para servir en otras provincias. Contribuye 206 rs. 28 mrs.

ANSAR, Ald. R. de España, en Galicia, prov. y obisp de Lugo, jurisd. de Monterroso. Es una de las que componen la parr. de San Cristóbal de Veloide (*Véase*).

ANSARAS, L. de España, prov. de Asturias, concejo de Tineo; 14 vec., 62 hab., parr. de Santullano (*V. este art.*).

ANSARAS, Ald. Ecl. de España, en Galicia, prov. de Santiago, jurisd. de Trasdeza, obisp. de Lugo. Es una de las que componen la parr. de Breija (*Véase*).

ANSEAN (Santa Catalina de), Ald. S.

de Esp , en Galicia, prov. y obisp. de Lugo, jurisd. de Aday. Alcalde merino, 18 vec., 132 hab., 1 parr. compuesta de las aldeas de Torre, Paizás y Lamapolleira de abajo. Situada en tierra llana, cielo despejado, de mucha tierra inculta llamada de comun, muy ventilada de aires y escasa de aguas en el estío. Produce frutas, castañas, centeno, cebada, nabos, patatas, yerba seca, alguna verde, robles y chopos. Contribuye 193 rs. Derec. enag. 100 rs.

ANSEAN (Santiago de), Felig. S. de España, en Galicia, prov. de Lugo, jurisd. de Deza. J. merino, 28 vecinos, 148 hab., 1 parr. compuesta de las aldeas Santullo, Alén y Ulleiro. Sit. en los confines de esta prov. con la de Santiago, cerca del nacimiento del rio Deza, lindando con térm. de Barcia, Villanueva y Cristimil. Produce centeno, trigo, maiz, lino, pastos y ganados. Contr. 517 rs. 10 mrs.

ANSEDE, Ald. S. de Esp., en Galicia, provincia de Lugo, jurisd. de Lagostelle, y una de las que componen la parroquia de Lagostelle (*Véase*).

ANSEMAR, Felig. S. de España, en Galicia, prov. de Lugo, jurisd. de Castro del Rey, obispado de Mondoñedo. J. letrado, 11 vec., 40 hab., 1 parr. compuesta de las aldeas de Constance, Fontijon y Monelos. Su situacion y productos se hallaran en el art. Castro de Rey, y en el de Governo San Martin. Contr. 451 rs. y 2 mrs. Derec. enag. 76 rs. 17 mrs.

ANSEMIL, Felig. Ab. de España, en Galicia, prov. y obisp. de Orense, jurisd. de Celanova. J. O., 40 vecinos, 193 hab., 1 parroquia. Sit. en el valle de Celanova (*V. Milmanda*). Produce granos, patatas y pastos. Contr. 295 rs.

ANSEMIL (San Pedro de), Felig. Ab. de España, en Galicia, provincia y arz. de Santiago, jurisdiccion de Camanzo. J. O., 26 vec., 119 hab., 1 parr. Contr. 1,150 rs. 20 mrs. Derec. enag. 650 rs.

ANSEMIL, Ahl. de España en Galicia, provincia de Lugo, jurisd. de Chantada. Es una de las que componen la parroquia de Argozon (*Véase*).

ANSEMONDE, Ald. Ab. de España, en Galicia, prov., obisp. y jurisd. de Lugo. Es una de las que componen la parr. de San Julian de Vilacha de Mera. (*Véase*).

ANSERALL, L. Ecl. de Esp., prov. de Cataluña, corregim. de Puigcerdá, obisp. y subdeleg. de Urgel. A. O., 37 vec., 152 hab., 1 parr. Sit. en el camino que va de Seo de Urgel a Francia, atravesando el valle de Andorra. Produce trigo. Ind., ganadería. Sit. en terreno llano, cerca del rio Balira; conf. por el E. con Calviña, por el S. con Seo de Urgel, por el O. con Ballastar, y por el N. con Argolell. Dist. 40½ horas de Barcelona y 1½ de Puigcerdá. Contr. 2,686 rs. 32 mrs.

ANSELLEO, Ald. S. de Esp., en Galicia, provincia y obisp. de Lugo, jurisdiccion de Neyra de Jusa ó de Paeios. Es una de las que componen la parroquia de Santa Maria de Pacios (*Véase*).

ANSIAS, L. S. de España, provincia de Cataluña, corregim. y obisp. de Gerona. A. O., 29 vecinos, 131 hab., 1 parr. Produce trigo, legombres, vino y aceite. Dist. 23 horas de Barcelona y 6 de Gerona. Contribuye 3,809 rs. 4 mrs.

ANSIAS, Ald. S. de España, prov. de Cataluña, subdeleg. de Berga, corregim. de Cervera, obispado de Solsona. A. O., 5 vec., 28 hab. Produce centeno y legum. Dist. 29 horas de Barcelona y 9 de Berga. Contr. 317 rs. 28 mrs.

ANSO, Valle de España, en la prov. de Aragon, con quien conf. por O., sirviendo de interm. las peñas y sierras de Ascaurri, que en parte forman los límites de Navarra y esta prov. hasta el frente de Isabal, siguiendo sus ramificaciones y enlaces hasta el rio Aragon, perteneciente al partido de Cinco Villas, y su mayor anchura es de 2½ legnas de E. a O. Su long. 6½ de N. á S. Tiene 2 leg. de frontera con Francia; conf. con el valle de Aspa, pero su término ó jurisdiccion se estiende al E. por medio de una estrecha faja; linda con los valles de Hecho, Aragues y Aysa, terminando en las gargantas de este nombre, y sus vertientes caen á la parte de Francia; por el E. le limita otra sierra, ó bien sea estribo, donde está el paso de Secús y puerto de Alano, separandole del de Hecho, y llega mas abajo del valle hasta el pueblo de Verdún y rio Aragon, en cuya marg. está el canal de este nombre. El terr. es aspero y casi intransitable; le atraviesa de N. a S. el rio Veral, cuyas margenes sigue un mal cam. que despues se divide en cuatro, antes de pasar los estrechos desfiladeros de Fuente-Torroblas, Zaparreta etc. El de la izquierda retrocede y se dirige al valle de

Roncál, y los otros tres á Francia, por los puertos de Lápiza, Pietragéma y Lacherit. No comprende este valle mas de 2 pueblos, que son el de su nombre y Fago, ambos de muy poca consideracion. El 1.° que es la capital dista 5 leg. de los puertos de Pietragéma y Lacherit, por medio de caminos horrorosos, llenos de desliladeros, y que se reducen a uno en el puente de Zurita, quedando desde estos puertos hasta Lescun, que es el primer pueblo de Francia, otra leg. y ½. Desde el mes de noviembre hasta el de mayo estan siempre cubiertos de nieve, y aun despues de derretida ésta, son dificilísimas las comunicaciones por la aspereza del terreno. Lacherit solo dista 1 leg. E. de Pietragéma. Todos estos mont. estan cubiertos de pinos y otros arboles, cuyas maderas son muy utiles para la marina, conduciéndolas por el r. Veral al r. Aragon, desde donde pueden introducirse en el Ebro hasta Tortosa. Hay una pequeña torre cuadrada a orilla del rio Veral, que cubre las avenidas por los puertos de Lapiza, Pietragéma y Lacherit, la cual tiene el nombre de Torre de Ansó. En este valle se cuentan 80 cahizadas de huertas que se riegan de algunos arroyos y manant., porque el rio Veral tiene el cauce tan profundo, que no se pueden utilizar sus aguas. Prod. con corta diferencia 300 arrobas de lino, corta porcion de judías, 3,000 cahices de trigo, 350 de cebada y 400 de avena.

ANSÓ, V. R. de Esp., provincia de Aragon, partido de Cinco-villas, obisp. de Jaca. A. O., 200 cas., 268 vecinos, 1,400 hab., 1 parr., 1 hosp., 1 ermi. Esta rodeada de sierras elevadas de los Pirineos, entre Navarra y Francia, y sit. en un llano a orilla del rio Veral, con 4 puentes de un arco cada uno, y á su lado derecho un arroyo. Por la parte del S. tiene un monte, por cuya causa no le baña el sol en invierno despues de las 2 ½ de la tarde; las calles estan bien empedradas y el caserío de piedra. Produce ganado lanar, pocos granos y algun lino. Ind. telares de lienzos y lana. (*V. Ansó, valle*). Dista 8 leg. de Sós, y 10 ½ hor. de Jaca. Contr. 18,793 rs. 20 mrs.

ANSOAIN, Cendea de Esp., en Navarra, del primer part. de la merind., arcip. y obisp. de Pamplona. Se halla limitada por N. de Juslapeña, por E. de Ezcabarte, por S. de Olza, y por O. de Iza. Comprende en su jurisd. 13 lugares, casi todos realengos, y la jurisd. ord. la ejerce el diputado de la Cendea. En cada uno de los pueblos hay sus Reg., y la jurisd. criminal pertenece á la real corte. Los pueblos son Ainzoain, Anesear, Ansoain, Artica, Ballariain, Berrioplano, Berriosuso, Berriosar, Elcarte, Larraguela, Loza, Oronsnspe y Oteyza, cuyos vecind. se veran en sus art. La sit. de los mas de los pueblos es entre 2 riachuelos, que descendiendo de Erize por O., y de Ozne por E., se juntan cerca de Urcoyen, y van á engruesar el Arga poco mas abajo de Arazuri. El terreno aunque montuoso produce con abundancia trigo, maiz, cebada, vino y otros frutos. Los montes estan poblados de robles y encinas.

ANSOAIN, L. de España, en Navarra, Cendea de su nombre, del primer part. de la merind., arcip. y obisp. de Pamplona; 16 vec., 82 hab., 1 parr. Sit. sobre una pequeña altura, á la falda del monte de Ezcaba, á ½ de hora de Pamplona. Conf. con Artica, Ezcabarte, Burlada y la ciudad de Pamplona. En la porcion de mont. de Ezcaba, propia del L., se crian robles y encinas.

ANSOAR, Ald. S. de Esp., en Galicia, prov. y obisp. de Lugo, jurisd. de Chantada, y una de las que componen la parr. de San Cristobal de Fornas (*Véase*).

ANSOVELL, L. S. de España, prov. de Cataluña, subdeleg. y obispado de Urgel, correg. de Puigcerdá. A. O., 23 vec., 116 hab., 1 parr. Produce trigo. Ind., ganaderia. Sit. en terreno montañoso, pero de buena calidad. Confina por el E. con Cava, por el S. con Laspa, por O. con Ortodo, y por el N. con Arregas. Dista 35 y ½ hor. de Barcelona, 3 y ½ de Urgel. Contr. 1,832 rs. 13 mrs.

ANTA DE RIO CONEJOS, V. S. de Esp., prov. de Valladolid, part. de la Puebla de Sanabria, obisp. de Astorga. A. P., 15 vecinos, 78 hab., 1 parr Sit. en un alto cerca de un riachuelo, al E. de la Puebla de Sanabria, de donde dista 2 leg. Prod. centeno, linn, pastos con que crian algun ganado lanar. Confina con Villar de los Pisones, Asturianos. Legarejos de la Carballeda, y con Rio Conejos que está del otro lado del arroyo. Contribuye 328 rs. 7 mrs.

ANTA DE TERA, V. S. de España, en Castilla la Vieja, prov. de Zamora, part. de Mombuey. A. M., 17 vecinos, 195 hab.,

1 parr. Sit. á la margen izq. del rio Tera; conf. con los pueb. de Cernadilla, Fresno, Codesal y Mauzanal de arriba, cuyos dos últimos estan del otro lado del rio. Prod. granos, legumb, pastos y ganados. Dista 13 leg. de cap. Contr. 504 rs. 12 mrs.

ANTAS, L. R. de Esp., prov. de Granada, partido de Baza, obisp. de Almería. A. P., 404 vec., 1,729 hab., inclusos 8 cortijos de su jurisd., 1 parr.; 1 pósito (*Véase Vera*). Sus productos naturales son la sosa, el esparto y la pesca; los agrícolas consisten en granos y barrilla. Dista 30 leg. de la cap., 14 de la cab. de part., 9 de Lorca, y 21 de Murcia. Contr. 9,969 rs. 23 mrs.

ANTAS (Santiago de), Felig. Abad. de España, en Galicia, provincia de Santiago, jurisd. de Caldebergazo. J. O., 164 vecinos, 513 hab., 1 parr. Sit. en los conf. de la prov. de Tuy, cerca del rio Outaven, limlando con Gajate, Verducido, Lama y Forzanes. Produce maiz, centeno, habas, patatas, pastos y ganados. Contr. 1,450 rs.

ANTEAN, Ald. S. y E. de España, en Galicia, prov. y obisp. de Lugo, jurisd. de Deza, y una de las que componen la parr. de Santiago de Catasos (*Véase*).

ANTELLA, L. S. de Esp., prov. y arz. de Valencia, part. de Alcira. A. O., 171 vec., 652 hab., 1 parr., 1 pósito. Sit. al pie de un cerro, en las cercanías del rio Jucar; tiene 1 leg. de térm., donde hay montes, llanuras y campos de riego. Produce maiz y demas granos, seda, fruta, algarr., pimientos, melones, aceite, vino, arroz, legumb. y hortalizas. Dista 7 leg. de Valencia y 3 de Alcira. Contr. 9,973 rs.

ANTENSA, V. R. de España, prov. de Aragon, part. de Benavarre. A. P., 11 vec., 56 hab., 1 parr. Situada á leg. y ¼ de Benavarre, cerca del rio Cagigar. Conf. con Tolvas, Purroy, Caladrones y Enteusa. Sus productos son los indicados en el art. de la cab. de part. Contr. 671 rs. 6 mrs.

ANTEQUERA, part. de Esp., prov. de Granada; comprende su jurisd. 11 pueb., 67 anejos y cortijos, cuyos vecind. podran verse en sus respectivos art.; conf. por E. con la prov. de Córdoba, por N. con la de Sevilla, por O. con la Serranía de Ronda, y por S. con el part. de Velez-Málaga. Su territorio es un gran valle cercado de montañas elevadas, de las cuales la cordillera del S. E. toma el nombre de Sierra de Antequera. Riegan sus términos el rio de la Villa y el Guadalhorce, con otros muchos arroyos y fuentes, entre ellas una que llaman de la Piedra, por las virtudes que suponen á sus aguas para curar esta enfermedad. De esta y de otra fuente llamada Santillan, se forma la famosa laguna de sal que ocupa 2 leg. al O. de la cabeza de partido. El clima es dulce y benigno, como lo indican los productos de sus campiñas, en las cuales se dan copiosamente las moreras, los olivos, viñas, frutales del Mediodía y del Norte, cañamos, linos y toda especie de legumbres. En sus montes se crian arrogantes caballos, mucho ganado lanar, de cerda y abundante caza. Antiguamente estuvieron muy florecientes sus fábricas de paños, bayetas, tafetanes, y otros géneros de lana y seda. En el dia solo se ocupa la industria en trabajar bayetas, tafetan sencillo y fábrica de curtidos. A 1 leg. de la capital hay una montaña formada enteramente de una masa de mármol de color de carne. De la cima de esta montaña salen varias fuentes que forman un arroyuelo; pero le hacen torcer su curso dos colinas de marmol negruzco, y yeso blanco, negro, rojo y azul, todos con hermosas vetas blancas. Los peñascos de una gran parte de este partido, particularmente en las inmediaciones de la capital, estan cubiertos de orchilla ó *lichen*, hasta el yeso mismo. Contr. 485,958 rs. 28 mrs.

ANTEQUERA, Vicaría de Esp., dióc. de Málaga, prov. de Granada, que comprende 6 lugares, cada uno con su iglesia parr., en que se incluye la de Archidona, agregada a esta vicaría, y con las 4 parr. de Antequera componen 10, cuya sit., prod., dist. etc. se hallaran en sus respectivos artículos, que son los siguientes: Antequera, Cuevas altas y bajas, Mollina, Fuente de Piedra, Valle de Abdalagis y Archidona.

ANTEQUERA (Antikaria), C. R. de Esp., provincia de Granada, cab. de part. de su nombre, corregim. político de tercera clase, y A. M. de segunda, subdelegacion de policía; 5,033 vecinos, 20,132 hab., 4 parr., 11 conv. de frailes, 8 de monjas, 2 colegios, 1 hosp., 1 hospicio, 1 pósito, caja de correos, admin. subalt. de lot. En esta C. se encuentran inscrip. y otras antig. rom.; es una de las mayores entre las de segundo órden y una de las que con mas celebridad se mencionan en nuestras crónicas. Parte de ella está sit. en la subida de una colina,

en donde hay un castillo no de gran consideracion, sin embargo de que á su mezquina entrada la dan el nombre de puerta de los Gigantes. La restante se estiende en la llanura á la parte oriental. Las calles son espaciosas, con varias fuentes á que suministra agua el rio que llaman la Villa; con el sobrante del gasto de la ciudad riegan una grande estension de huertas llenas de toda suerte de frutos. A distancia de ½ de legua pasa el rio Guadalhorce. Es famosa su iglesia colegiata, sita en la plazuela de san Sebastian, fundada en el año de 1504, que se compone de una dignidad, 12 canongias, 8 raciones y medias raciones. Su vega abunda de seda, aceite, trigo, vino, frutas, cañamo, lino y legumbres. Hay algunas manufacturas de lana, seda y curtidos. Los pastos de sus montes dan arrogantes caballos y mucho ganado de cerda y lanar. A 3 leguas de esta ciudad y ¼ de la villa de Archidona está la famosa fuente de agua mineral que llaman de la Piedra; nace junto a un lugar del mismo nombre. Tambien hay en aquellos parages una gran laguna que llaman la Salada, por la sal que de ella se saca; tiene 1 legua de largo y ½ de ancho, cuya agua viene por un arroyo que desciende de Santillan, y se recoge en la dicha laguna. A corta distancia se ve la *Pena de los enamorados*, de la cual se dice que se precipitaron dos desgraciados jóvenes á quienes sus padres no permitian casarse. Celebra mercado todos los miércoles y feria por San Miguel. Sus armas son un escudo en que está el rey católico don Fernando el V, á caballo con lanza, matando moros. Es patria de Antonio Mohedano, célebre pintor y discípulo de Pablo de Céspedes, y de los poetas Agustin de Tejada, el licenciado Pedro de Espinosa, y Luis Martin de la Plaza. De don Francisco de Amaya, uno de los mas sabios jurisconsultos que ha tenido la nacion española, y autor de un libro intitulado *Desenganos de los bienes humanos*, en que describe las obligaciones de los ministros; y últimamente lo es tambien de don Juan Ocon y Trillo, hijo de don Pedro Gonzalez Ocon, y de la célebre doña Catalina Trillo, que fue la Sapho de su tiempo, muy versada en los idiomas latino y griego, la cual enseno la gramatica a su hijo. Este fue oidor en Valladolid y despues consejero de Ordenes; dejó escritos unos comentarios al capítulo único de las decretales *De clericis non residentibus*. Dista 10 leguas N. N. O. de Malaga, 23 N. O. de Almuñecar y 13 de Granada. Long. 13° 4′, lat. 36° 51′. Desde Archidona á este pueblo hay 3 horas de cam. militar entre cuyos 2 pueblos se encuentran la venta y cortijo de Cervera y los de San Isidro y el Mojon. De la Alameda á Antequera hay 5 ½ horas de cam. militar, en el que se encuentra el cortijo de Capuchinos, sit. entre olivares en terreno escaso de agua, y el de la Miloquilla que es grande, con pozo y bebederos para caballos. Contr. 294,511 rs. 9 maravedises.

ANTES (San Cosme de), Felig. E. de Esp., en Galicia, provincia de Santiago, jurisd de Muros. J. O., 30 vec., 127 hab., 1 parr. Sit. cerca del rio Lezaro; conf. con los pueblos de Pereyra, Zamfoga, Corsón y Brandomil. Produce maiz, cent., patatas, pastos y ganados. Contr. 550 rs. Derechos enagenados 75 rs.

ANTEZANA DE ALAVA, V. de Esp., herm. de Badayoz, prov. de Alava, arcip. de Armentia, vic. de Vitoria, obispado de Calahorra; 22 vec., 120 hab., 1 parr. Sit. casi en el centro de la hrrm. y señorío de Badayoz, á 1 leg. de aquella ciudad que le cae al S.; la baña por el O. el rio Zalla o Lendia, en el cual se crian truchas, barbos, angulas, cangrejos y otros peces. Sobre este rio hay un puentecillo, y en su ribera un famoso molino harinero. En medio del pueblo hay una fuente muy hermosa. Produce granos de todas clases.

ANTEZANA DE LA RIVERA, L. de Esp., prov. de Alava, herm. de la Rivera, uno de los 23 pueblos de la Rivera Alta. La justicia ordinaria es la comun a los 23 pueblos. Obisp. de Calahorra; 26 vec., 120 hab., 1 parr., 1 ermita. Sit. en terreno áspero desigual y lodoso, á la falda de un monte que le defiende de los vientos N.; conf. por E. con la sierra Villaluenga y Tuyo, a dist. de ½ legua, por S. a ¼ con Leciñana de la Oca, por O. a ¼ legua con Manzanos y Melledes, y por N. con Hereña y Auncita a ½ de leg. largo. Produce trigo, cebada, avena, habas, arbejas, alholbas y frutas. en la parr. se veneran las reliquias de San Sebastian, San Medardo, San Eustaquio, San Remigio, Santa Brigida, Santa Petronila, Santa Catalina y la cabeza de Santa Ursula. Es pueb. muy conocido por

la junta de hijos-dalgo que se celebra anualmente el 25 de julio, y por la cátedra de teología moral que tiene abierta el actual cura párroco, muy concurrida de sacerdotes y estudiantes. El clima es sano, y dist. 3 leg. O. de Vitoria.

ANTIGUA (LA), L. S. de España, en Castilla la Vieja, prov. y part. de Leon, jurisd. de Laguna de Negrillos, obisp. de Astorga. A. P., 36 vec., 144 hab., 1 parr. Sit. en la ladera der. de un pequeño valle, en la línea que forman los pueblos de Audanzas y San Adrian, y en el camino que conduce desde la Bañeza a Valderas. Produce trigo, cebada, centeno y vino. Dista 7 leguas de la capital. Contr. 547 rs. 25 mrs. Derec. enag. 218 rs. 30 mrs.

ANTIGUALLAS, Ald. S. de Esp., en Galicia, prov. y obisp. de Lugo, jurisd. de Corneas, y una de las que componen la parr. de Santiago de Corneas (*Véase*).

ANTIGUEDAD, V. R. de Esp., prov. de Palencia, part. de Cerrato. A. O., 250 vecinos, 1,066 hab., 1 parr., 1 pósito. Dista 4 leg. de la capital. Sit. en un valle cercado de cuestas peladas, interpoladas de montes poblados de roble y enebro que se hallan bastante roturados. En las cuestas peladas hay yeso de dos clases, el Arjez es el mas ordinario, y Riello es el mejor para blanquear y fortalecer. Conf. su térm. por E. con el celebrado monte mayor, de 12 leg. de long., estendiéndose de N. á S.; por su espesura fue en otro tiempo abrigo de malhechores, pero en el dia no hay tantos á causa de haberse aclarado por la mucha leña que han cortado los pueb. vecinos. Se cogen en esta villa en un año comun 3,000 cargas de trigo mediano, morcajo, cebada, avena, yeros, titos, lenteja y poco cañamo. Los hombres se dedican, los mas, á fabricar carbon que llevan a Palencia. Las mugeres hacen muchas medias para vender, las cuales compran los vecinos de Baltanas, las tiñen y transportan á las Andalucías. Hay algunos colmenares, cuya miel sabe al enebro, salvia y tomillo. Dista por O. ¼ de legua de la Granja de Valverde, por el mismo rumbo 1½ leg. de Baltanas, por N. E. 2 leg. de Royuela, por N. N. E. 1¼ leg. de Tabanera y 2 de Villan, por N. O. 1 leg. larga de Valdecañas y 2 de Ornillos, por S. E. 2 leguas de Cevico Nabero, y por E. S. E. dist. 2 leguas de Tortolos. Contr. 6,186 rs. 22 mrs.

ANTILLON, L. S. de España, prov. de Aragon, part. y obisp. de Huesca. A. O., 1 parr., 80 vecinos, 420 hab., 1 pósito. Sit. al N. de la villa de Pertusa, al S. de Bespen, al O. de Barbuñales y E. de Blecua. A distancia de 1 hora pasa el rio Alcanadre, y a ¼ esta el barranco Botella; aquellos pueblos tienen iguales ó semejantes productos, y son 1,333 fanegas de trigo, 832 de cebada, 1,000 de avena, otro tanto de escandia, 6,720 arrobas de vino, 572 de aceite y 43 de lana. Mantienen sus pastos 400 cabezas de ganado lanar que crian 200 corderos, y 300 de cabrio que dan 150 cabritos. Dista 5 horas de Huesca y 18 de Zaragoza. Contr. 4,474 rs. 22 mrs.

ANTIMIO DE ABAJO, L. R. de Esp., prov. y part. de Leon, herm. de Valdoncina. A P., 12 vec., 51 hab., 1 parr. Sit. a 2 leg. de la cap.; conf. con los pueblos de Onzanilla, Vilecha y Antimio de arriba. Produce granos, legumbres, pastos y ganados. Contr. 300 rs. 4 mrs.

ANTIMIO DE ARRIBA, L. R. de Esp., prov. y part. de Leon, herm. de Valdoncina. A. P., 25 vec., 117 hab. Sit. a 2 leg. de la capital; conf. con Antimio de abajo, Ardoncillo, Ceubranos y Villoria de la jurisdiccion. Produce granos, legumbres, pastos y ganados. Contr. 1,505 rs.

ANTIST, L. Ecl. de España, prov. de Cataluña, corregim. de Talarn, obisp. de Urgel A. O., 20 vec., 109 hab., 1 parr. Produce trigo y pastos. Sit. en terreno montuoso; conf. por el E. con Gramanet, por el S. con Bastida de Balleza, por O. con Llarent y por el N. con Castell Estahou. Dista 46½ horas de Barcelona y 7½ de Talarn. Contr. 1,149 rs. 30 mrs.

ANTOIN, Ald. de España, en Galicia, provincia de Lugo, jurisd. de Coto nuevo. Es una de las que componen la parroquia de Valmonte (*Véase*).

ANTON, Ald. S. de Esp., en Galicia, provincia de Lugo, jurisdiccion de Navia de Suarnes. Es una de las que componen la parroquia de Barcia (*Véase*).

ANTOÑAN DEL VALLE, L. S. y Ecl. de España, prov. de Leon, Exento. A. O., 58 vec., 223 hab., 1 parr. Sit. a 5½ leg. de la cap.; conf. con Quintanilla del Valle, Palazuela, Vega de Antoñan y la jurisd. de Otero del Escarpizo. Produce granos, legumbres, pastos y ganados. Contr. 1,491 rs. 31 mrs. Derec. enag. 161 rs. 20 mrs.

ANTOÑANA, V. S. de España, prov. de Alava, obisp. de Calahorra. Es de señ. S. y uno de los pueb. que comprende la herm. de Campezo, para la cual hay un A. O. real y 5 alcaldes P.; 44 vec., 166 habitantes, 1 parroquia, 2 erm. Sit. en terr. eminente al N. del rio Ega y en el centro de la herm. En lo antiguo fue fortaleza considerable, y conserva todavia sus murallas y 2 torreones. Prod. granos de todas clases, y tiene buenos montes propios de encina, roble, haya y varios arbustos.

ANTOÑANES DEL PARAMO, L. S. de Esp., prov. y partido de Leon, jurisd. de Laguna Dalga, obisp. de Astorga. A. P., 40 vecinos, 158 hab., 1 parr. Para la sit. y prod. véase á Laguna Dalga, pues son los mismos; confina con Zuarez del Paramo, Huerga de Frailes, Mansilla y Villarin del Paramo. Dista 4½ leg. de la cap. Contr. 319 rs. 12 mrs. Derec. enag. 106 rs. 6 mrs.

ANTRAGO, L. de Esp., prov. de Asturias, conc. de Cangas de Tineo, arcip. de Sierra, de la parroquia de Tebongo (*Véase este articulo*).

ANTRIALGO (San Juan de), Parr. de Esp., prov. de Asturias, conc. y arcip. de Laviana, arcedianato de Gordon; 80 vec., 330 hab., 1 igl. matriz. Es la segunda que se encuentra siguiendo el curso del rio Nalon, entre las de Villoria, que le cae al S. y de Carrió al O. Situada á la izq. de aquel rio y á la falda de las montañas que por S. separan este concejo del de Aller. Tiene 2 lugares, Austrialgo y Canzana. El primero se halla colocado entre el rio Nalon y un riachuelo que viene de Villoria, el cual se pierde luego en el primero, en término de esta parr. En una montaña al S. del rio Nalon, en el término de esta parr., se conservan ruinas de un cast. denominado del Circo. Produce los frutos comunes en el concejo. Contr. 439 rs. 16 mrs.

ANTRONERO, L. de Esp., provincia de Asturias, conc. de Carreño; 21 vec., 93 hab. Parr. de Pie de Coro (*V. este art.*).

ANUÉ, Valle del quinto part. de la merindad y obisp. de Pamplona, que se compone de 9 pueblos bajo una jurisd., que son: Arizu, Burutain, Ealegui, Egozque, Esain, Etulain, Lanz, Leazque, y Olaque. Leazque por su sit. es el mas central. Es pais montuoso, de muchas aguas y escelentes pastos. Produce mucha bellota; coge trigo y maiz para sustentar á sus naturales que ascienden á 1,216 hab.; pero lo que les hace ricos es la multitud de ganados que se cria en su término. Linda por N. con los montes comunes del valle de Baztan, por E. con el de Esteribar, por el S. con el de Olgibar y por O. con el de Ulzama. Los pueblos de este valle se gobiernan por un diputado que nombran todos, y cada uno por un regidor, cuyo empleo turna por casas. Se estiende todo el valle como 4 leg. de N. á S. y 1 de E. á O.

ANUÉ, Arcip. del obisp. de Pamplona, en Navarra. Se compone de 9 valles, cuyos nombres son los siguientes: Ezcabarte, Juslapeña, Olcibar, Odieta, Anué, Atez, Ulzama, Esteribar, Erro y Valcarlos.

ANUZITA, L. de Señ. de la herm. de la Rivera, prov. de Alava, uno de los 23 pueb. de que consta la Rivera alta; obisp. de Calahorra, 52 vecinos, 51 hab. A. O., 1 parr. Sit. á la falda O. de un monte, y conf. por E. con el de la Sopeña, pueb. de Montevite, y Ollabarre á ½ leg., á ¼ por el S. con Nuvilla por O., á ½ leg. con el rio Bayas y las poblaciones de Herena y Caicedo, y por N. con el mismo rio y lugar de Pobes y Subijana de Morillas á ¼ y medio de leg. Prod. granos y algun ganado.

ANZANIGO, L. S. de España, prov. de Aragon, part. y obisp. de Huesca. A. O., 39 vec., 187 hab., 1 parr., 1 edif. grande que sirve para granero. Sit. en terr. montuoso, cerca del rio Gallego, en el camino real que conduce de Huesca á Jaca, y baña su térm. el arroyo de la Garoneta. Sus prod. agrícolas no alcanzan para el surtido del pueblo; pero tiene gan. lanar y cabrío, y abund. de agua y leña. Conf. por N. con territ. de Centenero, del part. de Jaca; por E. y S. con el de Rasal, y por O. con el de Dieste. Dista 11 horas N. O. de Huesca, 7 de Jaca y 21 de Zaragoza. Contr. 2,684 rs. 28 mrs.

ANZANO, Cast. de Esp., prov. de Aragon, part. y obisp. de Huesca, de la baronía de Espes. Conf. por N. con el territ. de Puibolea, por E. con el de Nisano, por S. con el de las Quedas, y por O. con el de Plasencia. Produce 1,333 fan. de trigo, 1,166 de cebada, y mantiene en sus pastos por invierno 3,500 cab. de gan. lan., que crian 1,950 corderos. Dista 2 leg. N. O. de Huesca y 12 de Zaragoza.

ANZIN, L. de Esp., en Navarra, valle de Ega, del segundo partido de la merind. de Estella, arcip. de la Berrueza, dióc. de

Pamplona; 33 vec., 810 hab., 1 parr. Sit. á la or. der. del rio Ega, en una llanura, próximo á sus montes encinales, de bastante estension y buena calidad. Dista de Oeo ½ leg. por O. Sobre frut. y gob. (*V. Ega, valle*).

ANZO, L. R. de Esp., prov. y obisp. de Santander, part. de Laredo, valle de Mena. Reg. P., 36 vec., 149 hab., 1 parr., 1 erm. Sit. en su parte S. al pie de la Peña de la Complacera. Conf. por N. con Villasan, por N. E. con Mercadillo y Covides, por E. con Ubidla, y por O. con Vigo (*V. Mena, valle*). Produce gan. vac., yeguar y lanar, algunos granos y legumb. Dista 18½ leg. de Burgos. Contr. con el valle.

ANZÓ, L. de Esp., prov. de Asturias, conc. de Grado, parr. de Gurullés (*V. este art.*); 20 vecinos, 83 hab. Contr. 102 rs. 29 mrs. Derec. enag. 20 mrs.

ANZÓ, Caser. de España, prov. de Asturias, concejo de Sobreseovio, parr. de Oviñana. Para sus vecinos, sit. y prod. Véase el concejo.

ANZO (San Juan de), Felig. S. de Esp., en Galicia, prov. de Lugo, jurisd. de Deza. J. Merino, 20 vec., 236 hab., 1 parr. compuesta de las aldeas Barrio, Iglesia, Sixto, Outeiro, Nogueiras, Reibó y Crueeiro. Contr. 757 rs, 23 mrs.

ANZÓ (Vega de), L. de Esp., prov. de Asturias, conc. de Grado, parr. de Peñaflor (*Véase este artículo*).

ANZUOLA, Part. de Esp., prov. de Guipúzcoa. Se compone de la V. de su nomb., y del barrio de Usarraga, sujeto á su jurisd. Vota con 38 fueg., y ocupa el 31° asiento en las juntas de su provincia.

ANZUOLA, V. R. de España, prov. de Guipúzcoa: es cab. de part. de su nombre, con su barrio que llaman Usarraga. Tiene A. O., 86 casas, 90 caseríos, 1,200 hab., 2 parr., 4 erm., y voto en las juntas generales y particulares de la prov., nombrando un Proc. en su nombr., cuyo asiento es al número 31, y vota en ellas con 38 fueg. Sit. en el camino real de Madrid a Francia, en un barranco rodeado de muchas alturas que la dominan, de las cuales bajan diferentes arroyos que, uniéndose en la llanura, forman el pequeño rio que recibe el nombre del pueblo, siguiendo su curso de E. a O. hasta Vergara, en donde se junta con el Deva. En su curso hay 6 mol. harin. y 10 puentes hasta la ½ leg. del dicho Vergara y 1 de Villareal. La poblac. se compone de 7 barrios: el término de su jurisd. se estiende como 3 leg. en terr. fértil, que produce unas 9,000 fan. de trigo, y maiz, 2,500 de castaña, bastante lino, habas, alberja y manzana, y tiene buenos pastos. En los mont. se crian hayas y robles. Corresponde al obispado de Calahorra.

AÑA (Santa María de), Felig. E. de Esp., en Galicia, prov. y arz. de Santiago, jurisd. de Mesia. J. O., 43 vec., 207 hab., 1 parr. Su sit. y productos se hallarán en el art. Ledoira. Contr. 700 rs.

AÑANA Ó SALINAS DE AÑANA, herm. de la cuadr. de Vitoria, provincia de Alava. Se compone de 5 villas y una aldea, á saber: Salinas de Añana, Atisga, Puentelarra, Sobron, Astulez y Caranca. Se incorporó esta herm. y sus pueblos en la provincia el año de 1460, segun aparece de un decreto existente en su archivo. Tiene 307 vec., 1,372 hab., 7 parr. y 14 beneficiados para su gobierno.

AÑASTRO, V. S. de Esp., provincia y arz. de Burgos, part. de Miranda de Ebro, obisp. de Calahorra y la Calzada. A. O., 69 vec., 191 hab., 1 parr. Esta villa pertenecia antes al condado de Treviño, y está rodeada de sus ald. Su sit. es al O. de Treviño, y tiene un monte á la parte del S. donde se cria bastante leña y ganados. Sus productos son los mismos que los que estan designados en Treviño (*Véase*). Dista 16 leg. de la cap. y 2½ de la cab. de part. Contr. 1,118 rs. Derec. enag. 522 rs. 17 mrs.

AÑAVETE, Cot. Red. S. de Esp., prov. de la Mancha, part. y térm. de Almagro, campo de Calatrava.

AÑAVIEJA, L. R. de Esp., provincia de Soria, partido de Agreda, obisp. de Tarazona. A. P., 22 vecinos, 91 hab., 1 parr., 1 pósito. Sit. cerca de las faldas del Moncayo, y no lejos de una laguna que principia en el térm. de Matalebreras, y llega mas allá del de Débanos, fecundando muchos terr. con sus aguas. Produce ganado lanar y cabrío, trigo, cebada, habas, guisantes, lentejas, alubias, garbanzos, lino y cáñamo. Ind. lienzos caseros. Dist. 3 leg. de la capital y 1 de la cabeza partido. Contribuye 534 rs. 28 mrs.

AÑAYA (la), L. S. de Esp., provincia, part. y obisp. de Salamanca, 4.° de Cantalberque. A. P., 60 vec., 280 hab., 1 parr., mediano caserío, 1 pósito. Sit. en la carretera que conduce desde Montes-Claros á

Salamanca por los puertos de Pico y de Chia. Abunda de aguas y produce granos, gan. y leña. Dista 6 leg. de la cap., 3 de Alba de Tormes; y desde Villafranca de la Sierra, hay 8 hor. de marcha milit., en cuyo interm. se encuentran Mesegar, Becedillas, Arevalillo y Valverde. Contr. 3,622 rs. 23 mrs.

AÑAYA DE HUEBRA, L. R. de Esp., prov., obisp. y part. de Salamanca, cuarto de Baños, A. P., 26 vec., 117 hab. Sit. a or. de un arroyo que se incorpora con el rio de su nombre; conf. con Buenabarba, la Torre de Belayos, Carrascalejo y Gallegos de Huebra. Produce granos, legum., vino y ganados. Dist. 8 leguas de la capital. Contr. 793 rs. 27 mrs.

AÑE, L. R. de España, prov., obisp. y part. de Segovia, Sexmo de Santa Eulalia. A. P., 50 vec., 196 hab,, 1 parr.. Dist. 3 leg. N. O. de la cap., en sit. llana y saludable, al pie de una cuesta que cata al S., y tiene al N. á Riomoros. Produce buen trigo, centeno, cebada, garr. y buenos garbanzos, saudias y melones. Ind., cardar é hilar lana para las fabricas de Segovia y Santa Maria de Nieva. Contr. 1,709 rs. 31 mrs.

AÑESA, Ald. de España; prov. de Aragon, part. de Cinco-Villas, arz. de Zaragoza. Sit. en el camino que conduce desde Egea de los Caballeros a Tauste; conf. con Canales y Pilbél. Sus productos son los indicados en el art. de la cab. de part. Abunda de agua para el riego de sus térm. Dist. 8 leguas de Sos.

AÑEZ, L. de Señ., en la herm. de Ayala, prov. de Alava, *nullius diœcesis*; 11 vec., 44 hab. Just. O., 1 parr. Esta sit. por bajo de la peña de Angulo, y en lo ant. fue monasterio denominado de San Vicente de Annies. Conf. por E. con Lexarzo y Salinas-ou, por S. con la peña llamada de Haro, por O. con el valle de Angulo, y por N. con Soxo y Herbi.

AÑEZCAR, L. de Esp., en Navarra, de la cend. de Ansoain, merind. y arcip. de Pamplona, de su 1.° part. y dióc., 17 cas., 17 vec., 75 hab, 1 parr. Sit. al pie de una atura muy elevada sobre la or. derecha del rio Arga, que baja de Erice; y conf. con Elcarte, Villariain, Lerragueta y Loza. Dist. por N. O. de Pamplona 1 ½ leg.

AÑIDES, L. de España, prov. de Asturias, conc. de Castropól, 1 vecino, 7 hab., parr. de Santa Eulalia de Piesno (*Véase*).

AÑOBRE (San Pedro de), Felig. S. de Esp., en Galicia, prov. de Santiago, jurisd. de Cira. J. O., 24 vecinos, 112 habitantes, 1 parr.. Contr. 280 rs. Derec. enag. 90 rs.

AÑON, V. Ord. de Esp., prov. de Aragon, part. y obisp. de Tarazona. A. O. y 200 vecinos, 930 hab., 1 parr. Sit. á orillas del rio Huecha y pie de las sierras del Moncayo; conf. con Litago, Veruela y Alcala del Moncayo. Sus productos son los indicados en el art. de la cab. de part. de donde dist. 3½ leguas. Contr. 13,200 rs. 8 mrs.

AÑORA, V. R. de Esp,, prov. y obisp. de Córduba. part. de Pozoblanco. A. O., 328 vecinos, 1,480 hab., 1 parr., 2 ermitas, 1 pósito. Sit. al N. del cerro de San Martin, y es una de las 7 de los Pedroches; conf. por E. con Pozoblanco y con Pedroches, por N. con Torremilano y Torrefranca, y por O. con Alcaracejo. Todos en el radio de 1 legua menos Pedroche que esta á 2, y todos de iguales ó semejantes productos, que se reducen a granos, legum., hortaliza, frutas, mucha leña, bastante grana kermes, miel, caza y ganados. Riegan su térm. los rios Cuzna y Guadalmez, que solo llevan agua desde principios de Otoño hasta fines de junio. Ind., algunos telares de bayetas y paños. Dist. 12 leg. de la cap. Contr. 10,919 rs. y 24 mrs.

AÑORA DEL COJO, Desp. S. de Esp., prov. de Córduba. A. O.

AÑORBE, L. de Esp., en Navarra, 1.° part. y obisp. de Pamplona, valle de Ilzarve. A. O. por el pueblo, y un diputado por el valle; 110 casas, 588 hab., 1 parr., 3 erm. Sit. a la falda de un montecillo, mirando al S. a 3 leg. de la capital. Conf. con Eneriz, Vear, Adios y Tirapu; tiene este lugar. un monte dilatado.

AÑOS (los), Desp. S. de Esp., prov. de Madrid.

AÑOVER DE TAJO, V. R. de Esp., prov., part. y arz. de Toledo. A. O. Sit. á 4 leguas de esta C., en un collado de yeso; 463 vec., 2,600 hab., 1 parr., 1 pósito. El nombre de esta villa es de orig. arab. La fundó el rey don Fernando III el año de 1222. Fue aldea de Toledo, hasta que se eximió en el reinado de Felipe IV. Tiene una hermosa campiña y vega a or. del rio Tajo, que produce mucho trigo, cebada, esquisitos y abundantes melones con otras

semillas. Dist. 4 leg. de la cab. de partido. Tiene una ermita dedicada á San Bartolome, sit. entre el pueblo y el dicho r. en lo bajo de una cuesta. Contr. 20,380 rs. 17 mrs. Derec. enag. 9,356 rs. 6 mrs. Es patria de don Casimiro Gomez y Ortega que nació en 4 de marzo de 1741; doctor en Medicina y Farmacia. Fue sabio profesor, honor de la farmacia y literatura española, individuo de una porcion de cuerpos literarios, tanto nacionales como estrangeros; fundador del real jardin Botanico de Madrid, autor y traductor de varias obras, entre las cuales se distinguen el curso de Botánica, las Decadas de las plantas nuevas, parte de la Flora Española de Quer, y las dos Farmacopeas médica y quirúrgica de Londres, el Ensayo poético del elogio de Cárlos III en latin. Fue médico y boticario mayor de cámara de S. M., y murió en Madrid en 28 de agosto de 1818, á los 77 años de edad.

AÑOVER DE TORMES, V. S. de Esp., prov., part. y obisp. de Salamanca. Exenta de la jurisd. del part. A. O., 46 vec., 196 hab., 1 parr., 1 erm. Llamase tambien este pueblo Aldehuéla de Palacios, y pertenece al condado de Ledesma. Está situado en un mogote suave; conf. con Palacinos, Valdelosa y Santiz. Produce leña, bellota, pastos y granos. Ind., telares de lino y 1 herrería. Dista 5 leguas de la cap., y 2 N. E. de Ledesma. Contr. 1,094 rs., 19 mrs.

AÑOZA. V. R. de Esp., prov. de Palencia, part. de Carrion, obisp. de Leon. A. O., 40 vec., 134 hab., 1 parr., 1 posito. Dista 3½ leguas de la cabeza de partido. (*V. Villanueva del Rebollar y Villalumbroso*). Contribuye 3,73¼ rs. 7 mrs. Derec. enag. 620 rs. 12 mrs.

AÑUA, L. de Esp., prov. de Alava, herm. de Irurraiz, obispado de Calahorra; 21 vec., 84 hab., 1 parr., 1 erm. Sit. á 2 leguas de Salvatierra, al O. Es una de las aldeas que el rey don Alonso XI agregó á la jurisd. de la V. de El-Burgo, por privilegio del año de 1337, por cuya justicia se gobierna. Produce toda clase de granos.

AÑUES, Ald. de Esp., prov. de Aragon, part. de Cinco-villas, obisp. de Pamplona. Dist. 1 legua de Sos.

AOIZ, V. de Esp., en Navarra, 1.° part. de Sangüesa, obisp. de Pamplona. Tiene A. O. con tit. de virrey, á propuesta del pueblo; 173 cas., 1,040 hab., 1 parr. Sit. en una llanura, á la derec. del rio Irati, sobre el cual hay un puente de piedra. La mayor parte de los vec. se ocupan en la agricultura, y cogen abundante trigo, cebada, vino y otros frutos. Hay tambien otros que tejen paños con 70 maestros, que trabajan unas 600 piezas de á 60 varas de paño ordinario, que llaman de Roncal; hay 2 batanes, 1 molino de papel y otro harinero. La igl. parr. esta dedicada á San Miguel Arcangel. Su arquitectura es magnífica; servida por 1 vic. y 6 beneficiados. Hay una feria anual el dia de San Miguel. Tiene muchos privilegios y exenciones por los reyes antiguos de Navarra y Castilla. Desde Pamplona a este pueb. hay 6 hor. de cam. milit., en cuyo interm. se encuentra la venta de Azpa sobre la izq. del camino, el pueblo de Urroz y el de Escaiz.

AOSTRE, L. R. de Esp., prov. y arz. de Burgos, corregim. de Villarcayo, merindad de Losa, junta de San Martin. Reg. P., 7 vec., 33 hab., Dist. 16 leg. de la cap. Contr. con la cab. de la merind. Para su sit. y productos (*V. Baro, y Losa merind.*).

AOZARAZA, Anteigl. de la jurisd. y part. de Arechavaleta del valle real de Leniz y de su arcip., vic. de Mondragon, obisp. de Calahorra, prov. de Guipúzcoa. Sit. al E. y á dist. de ½ leg. de la cab. de part.; en terr. alto, pero llano y agradable. Su poblac. es de 22 casas, 27 vec. y 144 hab., los cuales se ocupan principalmente en la agricultura, y cogen unas 1,200 fanegas de trigo y 1,000 de maiz; tambien se siembran nabos para el ganado, y alguna corta porcion de centeno y avena. Hay una parr. dedicada á san Juan Bautista, servida por 2 beneficiados, 1 erm.

APARDUES, Desp. de Esp., de la mer. de Sangüesa, prov. de Navarra. El antiguo lugar conocido en los tiempos mas remotos con el nombre de Apardos, estuvo á 1½ leg. al occidente de la villa de Lumbier.

APATA-MONASTERIO, Anteiglesia de Esp., en el señorio de Vizcaya, merind. de Durango; obisp. de Calahorra. Sit. á 6½ leguas de Bilbao; la baña por E. el rio que va á dar origen al Nerva por Abadianos, y por S. el arroyo de Besaide que se le incorpora. Llamase asi esta ante-iglesia por diferenciarla del monasterio de Monges ó canónigos ermitaños de San Agustin, que parece hubo en Echevarría; hoy es parr. monástica de clérigos, y su iglesia parroquial dedicada á San Pedro, se com-

pone de 14 con sus beneficiados. Su poblacion es de 248 hab. Tiene 10.° voto y asiento en las juntas de Guerediaga. Para su gobierno hay un regidor y juez pedaneo del teniente de la merind.

APELLANIZ, V. de España, herm. de Araya y la Minoria, obisp. de Calahorra y la Calzada; 56 vecinos, 288 hab. A. O. comun á todo el valle, 1 parroquia, 4 erm. Sit. en llano al lado del Puerto de San Juan. Confina por N. con Virgala Menor, por S. con Urturi, mediante el monte de Izqui, por E. con Maestu, y por O. con Arlucea. Por S. O. es terreno montañoso, y por E. y N. despejado. Produce granos, de todas clases, y ganado lanar, vacuno y cabrio. Tiene una herreria y dos fabricas de lienzos.

APERRAL, Felig. S. de Esp., en Galicia, prov. de Lugo, jurisd. de Villalba. J. P., 29 vec., 93 hab., 1 parr.

APERREGUI, L. de Señ. S. de España, valle y hermandad de Zuya, prov. de Alava, vic. de Cuartango, obisp. de Calahorra. A. O., 32 vec., 128 hab., 1 parr. Conf. por N. con Guillerma, por S. con los Huetos, por E. con Domaiquia, y por O. con Catadiano. Produce toda clase de granos.

APIES, L. S. de Esp., prov. de Aragon, part. y obisp. de Huesca. A. O., 117 vec., 508 hab., 1 parr., 1 pósito. Conf. al N. con el territ. de Santa Olaria de la Peña; al E. con el de San Julian, al S. con los de Huesca y Yegueda, y al O. con el de Igries. Produce 3,332 fan. de trigo, 666 de ceb., 200 de avena, 13,440 arr. de vino, 216 de aceite y 65 de lana, para lo cual mantiene en sus pastos 600 cabezas de ganado lanar y 400 de cabrio. Dista 2 leguas N. de Huesca y 11 de Zaragoza. Contr. 7,383 rs. 8 mrs.

APODACA, L. de Señ. S. de España, herm. de Cigoitia, prov. de Alava, arcip. de Armentia, vicaria de Vitoria, obisp. de Calahorra. A. O., 25 vec., 112 habitantes, 1 parr., 1 ermita. Sit. al N. inclinado al O., á 1 legua larga da Vitoria, sobre una peña bastante elevada; y en la ribera del rio Zalla ó Lendia, que baña su term. por el O. Tiene un monte encinar que da principio en sus inmediaciones y continúa 8 leg. al O. En su término se halla una iglesia muy ant. con el titulo de Ntra. Sra. Aseua. donde se conserva todavia la pila bautismal que se cree haber sido de los Templarios, con algunos vestigios de pueblo, y en el dia es posesion de la órden de san Juan de Malta. Produce toda clase de granos.

APORREYRA, Ald. S. de España, en Galicia, prov. y obisp. de Lugo, jurisd. de Narla, y una de las que componen la parroquia de San Pedro de Narla (*Véase*).

APOZAGA, Anteigl. del valle R. de Leniz, prov. de Guipúzcoa, obispado de Calahorra. Es una de las 7 comprendidas en el partido y jurisd. de Escoriaza. A. P., 22 vec., 130 hab., 1 parr., 1 ermita. Sit. en terr. elevado pero llano, á ½ leg. distante de Escoriaza (*Véase*). Produce trigo, maiz, centeno, habas y otras semillas.

APREGUINDANA, L. de señ. de Esp., provincia de Alava, herm. de Urcabustaiz, vicaria de Orduña, obisp. de Calahorra. Tiene A. O. sujeto á la gobernacion de Ayala; 4 vec., 16 hab., 1 parr. Conf. por N. con Uzquiano, por S. con Inurrita, mediante la sierra de Gnibijo, por E. con Ondona, y por O. con Unza.

APRICANO, L. R. de Esp., prov. de Alava, herm. de Cuartango, vicaria de este nombre, obispado de Calahorra. A. O., 14 vec., 66 hab., 1 parr. Conf. por N. con Zuazo, por S. con Subijana y Morillas, por E con la sierra brava de Badaya y por O. con Ullibarri de Cuartango. Produce toda clase de granos.

AQUECH, Isla á ¾ de milla al S. O. del cabo Machichaco, jurisd. de la villa de Bermeo, señ. de Vizcaya, á 43° 28′ de latitud septentrional y á 13° 55′ de longitud.

AQUERRETA, L. R. de España, en Navarra, valle de Esteribar, tercer partido de la merindad de Sangüesa, obispado de Pamplona. Tiene A. O. por turno de casas, y un diputado añal que nombran los regidores de los pueblos del valle; 8 casas, 49 hab., 1 parr. Sit. á las inmed. del rio Arga. Produce trigo, avena y otros frutos. Tiene montes de robles y dos de pinos.

AQUILINOS (LOS MONTES), Están en la diócesis de Astorga, en España, prov. de Vierzo, cerca del célebre monasterio de San Pedro de Montes. Son memorables por las cuevas del silencio y los muchos santos monges y ermitaños que allí hicieron vida penitente.

AQUILLUÉ Y CANDARENAS, L. S. de Esp., prov. de Aragon, part. y obisp. de Jaca. A. O., 26 vec., 114 hab., 1 parr. Sit. en el valle de su nombre cerca de la márgen izq. del rio Gállego, al pie de la

sierra de Presín; confina su término por E. con San Vicente, por O. con Javierre Latre, por S. con Rasal y por N. con Estallo. A la orilla del espresado rio tiene un barrio llamado Candareñas, con un molino, batan y algo de huerta. Hay un cura perceptor de diezmos, que lo es tambien del lugar de Latre, y tiene la obligacion de poner en este último un sacerdote de su cuenta. A ½ de legua del pueblo, en una hondonada, hay un santuario llamado Nuestra Señora de los Rios, al que van en procesion todos los años los habitantes de Aquilué, Latre, Estallo, San Vicente, Serué y Javierre Latre, el martes de pasena de Pentecostés (*V. Javierre Latre*). Tiene 20 cahizadas de regadío que se emplean en el cultivo de trigo, morcacho, cebada, avena, mijo y algun cáñamo. La principal ocupacion de sus naturales es el pastoréo. Dista 4 leguas de Jaca. Contr. 3,132 rs. 10 mrs.

AQUITURRAIN, Granja S. del valle de Ilzarbe, del primer partido de la merindad de Pamplona y de su diócesis, en Navarra, con 2 vecinos y 8 habitantes que nombran su justicia.

ARA, Rio de Esp., en Aragon; nace en el valle de Broto, de dos copiosas fuentes, cercanas á la frontera de España y Francia; la una en el paso de Catieras y la otra en el puerto del Cervellonar, que vienen á unirse á ½ legua de su nacimiento. A igual distancia mas abajo pasa por el hospital de Bucarnelo, donde tiene un puente; sigue por los estrechos de la escala de Torla, cuyo pueblo deja á la derecha, atraviesa por medio del de Broto, pasa por entre los de Oto y Servise, y sale del valle entre Larrede y Asin. Este rio es de corta consideracion; recibe las aguas de varios arroyos, de los cuales el principal es el que llaman rio Sornosal que nace en el puerto de Fanlo, y el Jalle que corre por el valle de Vió y se introduce en el de Broto por Servise. Sus riberas son ásperas como sucede generalmente á todos los de las montañas de Jaca. Sigue su curso por los pueblos del Fiscal, San Vicente, y va á unirse con el Cinca en la villa de Ainsa.

ARA, L. R. de Esp., prov. de Aragon, partido y obisp. de Jaca. Reg. P., 64 vec., 289 hab., 1 parr. Sit. cerca del rio Gallego; conf. con Orna y Latras (*Véase estos art.*). Produce granos, cáñamo y lino. Dista 2½ leg. de Jaca. Contr. 4,250 rs. 32 mrs.

ARABEJO (Santa Maria de), Felig. S. de Esp., en Galicia, prov. de Santiago, jurisd. de Dubra. J. O., 37 vec. 145 hab., 1 parr. Para su sit., prod. é ind. (*V. Dubras jurisd.*). Contr. 500 rs.

ARABELL, L. R. de España, prov. de Cataluña, subdelegacion y obisp. de Seo de Urgel, corregim. de Puigcerda. A. O., para saber su vecindario, prod. y contr. (*V. Ballestar*).

ARABIAGO, Barrio de Esp., prov. de Asturias, conc. de Llanes; 4 vec., 17 hab., parr. de Carranzo (*V. este art.*), inmediato á la iglesia matriz y al S. O.

ARACALDO, Anteigl. de la merindad de Uribe, señorío de Vizcaya, obispado de Calahorra; 18 casas, 123 hab., 1 parr. de las que no tienen voto ni asiento en las juntas generales de Guernica, por haberse separado sin consentimiento del señorío de la de Arracundiaga, de quien fue parte antiguamente; dista de Bilbao 3 leguas al S. y ½ al S. E. de aquella anteiglesia, corriendo entre ellas el rio Ibaizabal, sobre el cual tiene un molino.

ARACASTIELLO, Desp. de España, provincia de Aragon, partido y obispado de Jaca. Señorío secular. A. O.

ARACELITANOS, Pueblos ant. de Navarra, mencionados por Plinio, y cuya sit. decide el itinerario de Antonino Pio. Se dijeron asi de Arocelis ó Aracelis, pueblo distante de Pamplona 24 millas (*Vease Araquil*).

ARACENA, V. S. de España, prov. y arz. de Sevilla, cab. de part. de su nomb. A. M. de primera clase con otro ordinario, 1,165 vec., 5,328 hab, 1 parr., 2 conv. de frailes, 2 de monjas, 1 pósito admin. subalterna de rentas y de lot., 1 hosp., 4 ermi., 1 palacio de los condes de Altamira. El nombre de esta V. es de orig. arab. Sit. en una campiña rodeada de copiosas fuentes, fértil y abundante de vino, buenas frutas y miel esquisita. Mantiene mucho ganado de cerda en sus dehesas y cerros, cuyas faldas van rozando y poblando de castañares, viñas etc. Hay en su térm. una preciosa cantera de diaspero, y á dist. de 3 leg. N. está la peña de Arias Montano, llamada asi por haber habitado en ella este insigne letrado, despues que volvió del concilio de Trento. Conf. con las ald. de Corte Concepcion,

Marines, Corterrangél, Castañuelo y Carboneros, y en sus inmediaciones se encuentran minas de diferentes metales que podrian beneficiarse con mas facilidad que otras, por la mucha abundancia de leña que hay en sus montes. Dist. 14 leg. N. O. de la capital. Contribuye 33,673 rs. 18 mrs. Derec. enag. 13,585 rs. 6 mrs.

ARA-CHRISTI, En España, es un monasterio de la Cartuja, cerca de Valencia.

ARACIEL, Desp. de España, en la merindad de Tudela, provincia de Navarra, cerca de la ciudad de Corella. Fue en lo antiguo un lugar, á cuyos moradores concedió el rey don Alonso el Batallador los fueros de Cornago y goce de las aguas del rio Alhama, en el año 1125; despues se agregaron a Corella todos sus términos, quedando desde entonces rural la iglesia de Santa Lucía, que aun conserva la pila bautismal, y hoy es ermita.

ARADA (Santa María de), Ald. R. de España, en Galicia, prov. y obisp. de Lugo, jurisdiccion de Monterroso sujeta al corregim. de la jurisd., con 8 vec., 46 hab., 1 parr. que se compone de la ald. Sandolje; confina con Castro, Penas, Sabadelle y Soengas. Produce centeno, maiz, patatas, pastos y ganados. Contr. 282 rs. 25 mrs.

ARADES, L. de España, prov. de Asturias, concejo y parroquia de Nava (San Bartolomé) (*V. este art.*).

ARADILLOS (Aracillum), L. R. de España, prov. de Palencia, obisp. de Santander, part. de Reynosa. Reg. P., 12 vec., 42 hab., 1 parr. que tiene por aneja la de Morancas. Sit. en tierra de Reynosa, cerca de Fontible ó nacimiento del Ebro. Tiene junto á sí un campo de 3 legnas de largo y 1 de ancho. Dist. ½ leg. de la cabeza de part. Contr. 210 rs. 4 mrs.

ARADUEÑIGA, Desp. S. de España, provincia de Madrid.

ARADUEY, Rio de España, en tierra de Campos, que pasa cerca de la villa y monasterio de Sahagum.

ARAFO, Pueblo de España, en Canarias, isla de Tenerife. Sit. al S. E. de la isla con 724 habitantes.

ARAGO (*Véase Arga, rio*).

ARAGON, Prov. de España, compuesta de 13 part., 1,615 pueb., cotos red., granj. y desp., cuyos vecind. podrán verse en sus respectivos art.; conf. por N. con el reino de Francia ó tierras de Bearne, por E. con Cataluña y parte de Valencia, por S. con esta misma y con la prov. de Cuenca, y por O. con el señorío de Molina, prov. de Soria y Navarra. Su mayor estension, de N. á S., es de 40 á 45 leguas, y la mayor anchura, de E. a O., de 32 a 36. Considerada esta prov. en grande, es como una conca rodeada de los Pirinéos, de las montañas que la dividen de Navarra en Cataluña, y de las sierras de Soria, Molina, Cuenca y Morella, que rinden sus vertientes por los parages que la circundan hácia la gran caja del Ebro que la cruza casi por medio de N. O. á S. E., girando desde Alforque hácia el E. con muchas tortuosidades hasta Mequinenza, desde donde sirve de límite con Cataluña, y poco mas abajo entra en este principado en la misma direccion que entró en el Aragon. Está situada esta prov. entre los 15° 17′ y 20″ de longitud y 41° 20′ 42″ y 45° de latitud boreal. Las encumbradas y ásperas cordilleras de los Pirinéos son las mas altas y continuadas que la rodean, las cuales describiremos en los artículos de los valles que forman con sus mismos estribos. El primero, por la parte de O., inmediato á Navarra, es el de Ansó; á su E. se encuentra el de Hecho, despues el de Aragüés, el de Aysa, el de Borau, el de Canfranc, el de Garcipollera, el de Vió, el de Puertolas, el de Bielsa, el de Gistain, el de Bróto y el de Benasque. (*Véanse sus respectivos art.*), en los cuales se dará noticia de los principales puertos que se distinguen en ellos. La frontera de Aragon con Francia es sin duda la mas aspera, alta, y de peores entradas de cuantas nos separan de aquel reino; y tanto la calidad de la cordillera, como los estribos que se internan hácia nuestro pais, impiden que haya en la frontera de esta prov. caminos que puedan llamarse paralelos á ella. Todos son mas bien perpendiculares al interior, corriendo en general por lo mas profundo de los valles, á quienes cruzan en longitud, y estos no son otra cosa que el espacio comprendido entre la cordillera y las raices y estribos primordiales. Mas no se crea que por eso puede hacerse la descripcion de valle en valle, pues no se encuentra enlace entre ellos, sino por medio de una mala y difícil senda. Con respecto á las montañas, si se miran los Pirinéos por sus respectivas alturas, comparadas por

un término comun y general á las diversas elevaciones que les componen, tanto en el todo como en las distintas provincias á que sirven de límite, han estado mucho tiempo descuidadas, contentándose con comparaciones parciales y aun respectivas á un terreno corto, y á la diferente elevacion que se notaba entre una cúspide muy alta y otras mas inmediatas. Asi es, que el Canigú del Rosellon y el Pico de mediodia de Bañeras, se miraban como los principales colosos de aquella cordillera, ya por su elevacion gigantesca, ya tambien porque sus immed. no presentaban otros puntos altos que disminuyesen la impresion óptica de aquellas elevadas móles. Da aquí procedió tambien, que la montaña de Vignemale pasó por mucho tiempo casi por el punto mas alto de los Pirinéos, porque descollaba mas ó escedia mas á sus inmediatas en Aragon, donde siempre se ha supuesto, y realmente se halla la mayor elevacion de toda la cordillera. Pero luego que empezó á tratarse esta materia geológicamente, comparando las alturas de Luz, el pico de Aire, el de Vignemale, Marboré, Gavisos, cimas de Beárne, Bigórri y pais de los Bascos, y se examinaron por medio de la nivelacion con el punto fijo de las aguas del mar, descendieron, por decirlo asi, aquellos colosos de Bañéras, Canigú y Vignemale, á ocupar su verdadero lugar, bajando del principal que por tanto tiempo tenian usurpado, y cediéndole á otras móles mas elevadas. Comparado el resultado de todas las operaciones, se vió que el *Monte Perdido* es de las cimas mas elevadas de toda la cadena que se halla en Aragon, casi en el centro de todos los Pirinéos, y que su altura absoluta sobre el nivel del mar es de 1,745 toesas (12,215 pies castellanos), es decir, 25 mas que la de Vignemale, que es la mas elevada de las vertientes septentrionales, y está casi en la misma línea de límites. Sin embargo de eso, aun tiene el *Monte Perdido* otras dos montañas que le superan en elevacion. Hallada esta especie de centro de los Pirinéos, descienden en diverso órden en direccion próxima á los cuatro vientos cardinales. Por la parte de O. van casi gradualmente en 8 escalones hasta el Océano; por la del E. principia la cadena casi lo mismo; pero luego que llega al valle de Aráu hace una inflexion ó undulacion muy sensible, y desde allí vuelve á irse elevando hasta unirse con el Canigú, y al salir de esta montaña, toma la cordillera una inclinacion casi seguida y rápida, hasta perderse en la costa del Mediterráneo. Asi, pues, apareció siempre el Canigú como un término de elevacion, pues colocandose sobre él, ó mirándole como un término de perspectiva, se veia que las montañas descendian hácia el E., el O., el N. y el S. La declinacion progresiva que se advierte desde el centro al O., se nota igualmente desde la cresta de las montañas hácia el N.; pero por esta parte, aunque descendiendo, se observa una continuacion de cimas altas, agudas y descarnadas, que se enlazan y forman como el eje de toda la cordillera. Este eje forma una faja de N. á S. de mas de 40,000 varas. Por la parte del S., que es la que mira á España, empieza el terreno á descender desde el *Monte Perdido* como 1,000 á 1,200 varas, y este precipicio tiene por fondo las cimas de las mas altas montañas, que ninguna llega á 1,500 varas de elevacion absoluta, degenerando luego en colinas bajas y redondas, seguidas da las grandes llanuras de Aragon. De esta idea general de los Pirinéos, dada en la parte da Aragon, por ser la frontera como su centro de donde descienden hácia todas partes, se ve que las montañas considerables estan cercanas á la línea divisoria, y que las de ésta son muy elevadas, y mucho mas si se toman comparativamente. En el artículo Pirinéos insertaremos una tabla de las alturas de las cimas mas principales, la cual podrá consultar el lector. Esplicadas las principales montañas que hay en ellos, y su elevacion absoluta sobre el nivel del mar, solo nos resta hablar de aquellas que, como estribos de esta inmensa móle, se introducen en Aragon, formando los diversos valles que hemos indicado arriba, por los cuales se precipitan una infinidad de rios, arroyos y torrentes, de que se hablará en sus respectivos artículos. El valle de Ausó, limítrofe del de Roncal, que pertenece á Navarra, está separado da aquella prov. por el monte ó cordillera de Pietragéma, que desde la misma línea de límites corre en direccion casi perpendicular á ella, y á su pie está el rio Veral. En este estribo se encuentra la peña de Ascaari, y desde ella corren la misma cordillera espresada

hasta terminar cerca de Verdun, á la orilla del rio Aragon. Esta cordillera es bastante áspera, y proporciona escasas y difíciles comunicaciones con sus valles colaterales, siendo muy rápidas sus vertientes al Veral. Las montañas escarpadas que dividen el valle de Ansó del de Hecho, corren en la misma direccion, y forman un estribo que, teniendo su nacimiento en el puerto de Pietragema y Lacherit, se dirige a Puerto-Alano, y desde aqui, internandose un poco al E., corre en direccion casi paralela al Aragon. Esta cordillera tiene tambien estribos particulares que ofrecen montes asperisimos y derrumbaderos horrorosos, por donde se precipitan diversos arroyos que van á desaguar al Aragon-Subordan que corre por el centro del dicho valle de Hecho. El estribo que divide este valle de su inmediato por el E., tiene sus descendencias por esta parte al rio Rigon, y naciendo dicho estribo en el puerto de la Trinchera, corre en direccion N. S. hasta Aragües. Las vertientes son asperisimas y terminan en la confluencia de los rios Rigon y Aragon-Subordan. Por esta parte no presentan sus ásperos montes mas entrada que la del espresado puerto de la Trinchera, que es sumamente estrecha. Desde la garganta de Aysa, sale otro estribo no tan áspero en direccion paralelo á los anteriores, cuyas descendencias por la parte del E. son al rio Estarrun, y va á terminar al pueblo de Sinués, á la orilla izquierda del Aragon. Otro estribo que desde la misma garganta de Aysa corre entre los rios Estarrun y Lumbier, sirve de límite oriental al espresado valle de Aysa, y concluye en el pueblo de Ascaro, y orilla izquierda del mismo rio Aragon. El valle de Camfran está separado del de Borau, que tiene al O., por una cordillera que desprendiéndose de la espresada garganta de Aysa, se compone de varios montes ásperos que corren en direccion y casi paralelos al rio Aragon, que atraviesa el espresado valle. Esta cordillera bajo los nombres de Monte Tobazo y Seta (porque en este tiene su nacimiento el rio de esta denominacion, que desemboca en el Aragon, cerca del puente del espresado nombre), toma despues los de Monte Gavardito, Monte Cochet, etc., siguiendo la orilla derecha, y va á terminar haciendo diversas undulaciones y quebradas en los pueblos de Abay y Sieso. A la parte oriental esta limitado este valle por una grande montaña que naciendo en el Pico de Anayet, cerca del monte de Anéu, corre perpendicular á la línea de límites con pendientes rápidas al Gallego por el E, y al Aragon por el O. Esta cordillera le separa del valle de Tena y el monte de Izas, y el de Collorada por la parte que limita con el de Garcipollera, siguiendo el terreno en degradacion mas ó menos rapida hasta Jaca. El valle de Tena, aunque el mas llano y abierto de todos, tiene sin embargo terreno montuoso y deseendencias asperas, particularmente desde la línea de límites hacia la orilla izq. de Aragon é inmed. de los baños de Panticosa, limitandole por el E. los montes de Garrinza, que nacen en el puerto de Panticosa, y tiene sus vertientes al valle de que se trata, por la parte del O., y por el E., al rio Ara y valle de Broto. Las que desde la línea de límites bajan á este valle por el puerto de Cervillouar, son asperas é impracticables aun para las gentes de á pie, y las de las montañas de Marmoles y la Parosa, que se componen de grandes rocas, dan nacimiento a otro estribo que corre paralelo al rio de Jale y separa á este valle del de Vio, terminando en la confl. del espresado valle con el Ara. Despues se siguen las montañas llamadas las Tres Soróres, entre las cuales y la Peña Maledeta se halla el puerto de Godi, Picalaynela ó Brecha de Roldan, de donde salen varios estribos que separan á este valle del de Puertolas. Del mismo modo desde el portillo de la Forqueta se desprende otro estribo que corre entre el Cinca y el rio Bellós, formando pasos estrechos por donde se precipitan diversos torrentes, como igualmente desde el puerto de Aura se desprenden otros estribos que corren entre el Cinqueta y el rio Brós. Siguese a este puerto de Aura de Bielsa el de Aura de Plan y su áspera cordillera; da sus vertientes al Cinqueta y se desprenden del puerto de Claravida, las Bordas de Viados y de Estós, y entre ellas la collada de Bardachina, que es una larga montaña que termina cerca del pais de la Selva de San Juan. El terr. entre el puerto de Claravida hasta el límite con el valle de Aran, es montuosisimo y muy quebrado, como se infiere de los infinitos rios, arroyos y torrentes que descienden en varias direcciones por entre las

quebradas de estos montes desaguando todos ellos sobre la orrilla izquierda del Esera. Ultimamenta, la sierra Maladeta, que es el término y conf. del valle de Benasque con el de Aran, ofrece terr. asperísimos, como lo son en general los valles limítrofes de Aragon con Francia. Casi todos los rios, arroyos y torrentes que nacen al pie de la linea de limites, van á desaguar al Ebro, como caja general de todas estas aguas. Acerca de los rios, diremos que los principales que riegan esta provincia, ademas del Ebro, son: El Veral, el Aragon Subordan, el Rigon, el Estarrum, el Lumbier, el Guatizalema, el Alcanadre, el Jalon, el Jilóca, el Garcipollera, el Vero, el Aranda, el Isuelas, el Flumen, el Cella, el Gallego, el Marin, el Queiles, el Sosa, el Gas, el Hnécha, el Ara, el Jalle, el Bellos, el Cinca, el Cinqueta, el Esera, el Piedra, el Mesa, el Monubles, el Miedes, el Clares, el Gnadalaviar, el Mijares, y el Alfambra, cuyo curso y nacimiento podrá verse en sus respectivos artículos. Igualmente la cruzan en varios sentidos y direcciones muchos caminos reales y carreteras, cuya descripcion seria estraordinariamente prolija, como igualmente la de sus canales, de que hablaremos separadamente. La mucha superficie que esta provincia ocupa, pues no baja de 2,000 leguas cuadradas de 26 al grado, y las diversas producciones que resultan del mismo principio, hacen muy difícil tratar de su estadística con rigurosa exactitud, no solo por las alteraciones continuas ya de aumento, ya de disminucion de las primeras especies en unos y otros pueblos, y ya tambien por lo mucho que sufrió en la última guerra de invasion. Es lo cierto que goza de distintas temperaturas mas ó menos benignas, segun la varia elevacion y asiento de sus pueblos; pero todas aptas para el cultivo de los mas preciosos frutos de las zonas templadas. La parte septentrional es, como ya hemos dicho, toda montuosa desde los confines de Francia hasta el 42° 10′ de latitud. Aqui empieza la tierra llana, justamente celebrada por su estraordinaria fertilidad, y sigue hasta las riberas del Ebro, fecundada de algunos rios que llevan su curso de N. á S. y desaguan en él. Este rio que discurre de N. O. a S. E. divide el Aragon en dos partes casi iguales, formando un recodo ó semicírculo en las cercanias de Caspe. La parte meridional se prolonga por el N. E. á manera de un trapecio, entre las fronteras de Castilla y Navarra, comprendiendo el distrito de Tarazona y parte del de Calatayud, que se distinguen de lo restante por la aspereza de su suelo, derivada de la posicion del Moncayo y sierras adyacentes que le cruzan en varias direcciones. Por el centro se dilata esta provincia hacia el E. y S. en espaciosas llanuras interrumpidas á trechos por varias colinas, igualmente propias para pastos que para el cultivo de granos. Desde la latitud de 41° 15′ se va elevando el terreno sensiblemente hacia el S., siendo su mayor altura en el partido de Teruel la sierra de Gudar, y en el de Albarracin los montes de Frias y Griegos, donde nacen el Tajo, el Gnadalaviar y otros riachuelos. Los vientos que generalmente dominan son los que allí llaman cierzo y bochorno, que no son otros que el N. O. y el S. E., los cuales son tan frecuentes en Zaragoza que desde luego puede asegurarse que unos ú otros soplan los 9 meses del año. El de Poniente, llamado en Aragon aire castellano ó Fagueño (voz corrompida de la latina *Favonius*), es mas apacible y propicio para la vegetacion, por que suele ocasionar lluvias benéficas é interrumpidas. Los vientos de S. O. soplan rara vez en este pais, y duran poquísimo tiempo. Esta prov. se dividia antiguamente en 12 *sobrecogidas*, que posteriormente se llamaron *veredas*, mas en el dia esta repartido en 13 corregim. ó part. que son: el de Jaca, Cinco-Villas, Huesca, Benavarre, Borja, Tarazona, Zaragoza, Barbastro, Calatayud, Daroca, Alcañiz, Albarracin, y Teruel, de cada uno de los cuales haremos su descripcion respectiva en los artículos correspondientes. Los productos mas comunes en el reino vegetal son: trigo, centeno, cebada, maiz avena, legumbres, frutas, higos, vino, lino, cáñamo, esparto, zumaque, barrilla, rubia, azafran, pasta de regaliz, aceite y muchas clases de maderas. En el reino animal, seda, miel, cera, toda clase de gan., particularmente lanar, del cual se sacan aproximadamente 250,000 arrobas de lana. El reino mineral no está bastantemente conocido ni especificado en los escritos que hablan de él; pero es sin duda muy rico en minas, pues se cuentan 4 de oro, 4 de plata, 14 de cobre, 8 de hierro, 7 de plomo, 1 de azogue, 1 de

cobalto, 1 de azufre, 1 de alumbre, 2 de azabache; alguna de caparrosa y 18 de carbon de piedra, que la mayor parte estan en los valles dependientes de los Pirineos. Por lo que hace á su ind., aunque hablamos de ella en los art. de los pueblos donde se ejerce, no podemos menos de extractar lo que sobre este punto se dice en el censo general de España de 1797. En él se enumeran correspondientes al reino vegetal 3,076 obradores de lienzos finos, 2,995 de ordinarios, 628 de mantelería, 544 de sacos de cáñamo, 102 de trenzaderas, 315 de maromas y cordelería, 16 fabricas de papel fino, 19 del de estraza, 112 fabricas de jabon y una multitud de aguardiente. No parece ser tampoco mas abundante la industria aplicada al reino animal, pues se graduan 2,091 obradores de paños, 551 de bayetas, 1,064 de estameñas, 829 de cordellates, 29 de mantas, 132 de medias de lana, 215 de fajas de estambre, 254 de trenzaderas de lana, 19 de sombreros finos, 195 de ordinarios, 63 de curtidos, 69 de badanas, otros tantos de cordobanes, 113 de valdeses y gamuzas, 9 de pergaminos, 3 de viteias, 100 de telas de seda, 190 de galones, cintas y listonería, entre los cuales hay 53 que se ocupan en fabricar medias, guantes y gorros de esta misma materia. Las fabricas del reino mineral debieran ser y serán sin duda con el tiempo, muy numerosas y ricas en Aragon, al paso que se vayan registrando y conociendo mejor sus ásperas y elevadas montañas; pero refiriéndonos al mismo texto solo se regulan 62 fabricas de loza entrefina, 142 de ordinaria, 6 de vidrio comun, 135 de quincalleria de hierro, de cuyo metal solo parece se extraian anualmente 27,000 arrobas, y 3 fabricas de laton en un pais que tanto abunda de él. El consumo de los frutos naturales es mayor que la cosecha en unas especies, y menor en otras. La cria de ganados, el vino y las producciones de los árboles han sido sobrantes, y la inclinacion de los naturales á dedicarse á estos ramos, asegura su prosperidad. La extraccion de estos art. es á las provincias vecinas, particularmente á Castilla, de donde se introducian en cambio 665,000 fanegas de grano, no porque escasee esta especie en la totalidad de la prov., sino porque falta en algunos part. lo que superabunda en otros, de donde es mas costoso el trasporte. El terreno de Aragon está casi por todas partes impregnado de sal, como lo demuestran los muchos rios que se llaman salados, algunas colinas de sal gema, y algunos estanques que contienen agua muy semejante ó idéntica que la del mar. Se hallan en uno de ellos, no lejos de Bujaraloz y en el de Gallocanta, fucos y otras plantas acuaticas que solo se crian en el fondo del mar. Acerca de su historia solo diremos que este reino fue uno de los primeros que se formaron despues de la reconquista sobre los moros. Se llamaba originariamente Sobrarbe, y sus principios fueron bastante débiles, de lo cual se prevalieron los pueblos para restringir la autoridad de sus soberanos, que se contrabalanceaba con la autoridad del gran Justicia. Esta llegó á estinguirse del todo en el siglo XVI, durante el reinado de Felipe II. En el de Felipe V, despues de la guerra de sucesion, se suprimieron los estados que antiguamente estaban divididos en los 4 brazos ó estamentos que eran el eclesiastico, la nobleza, los caballeros é infanzones, y las universidades, todos ellos presididos por el rey. Desde entonces aca su gobierno es absolutamente el mismo que el de todo el resto de la monarquia, escepto el pago de rentas provinciales que se hace por equivalente, y consiste en 10 millones de rs. Los aragoneses son por lo comun tétricos, taciturnos, constantes en sus palabras y su fidelidad, valientes y tenaces en oponerse á toda dominacion estrangera. Para su gobierno espiritual tiene un arz. que reside en Zaragoza, y 6 ob. sufrag. nacionales, que son: el de Barbastro, Jaca, Tarazona, Huesca, Albarracin y Teruel. Cuenta 29 encomiendas de órdenes militares, y de la de San Juan el gran priorato de Aragon y la Castellania de Amposta. Réstanos decir algo acerca de la antigua moneda llamada Jaquesa, por haberse labrado en la ciudad de Jaca, no solo en los primeros tiempos de la restauracion, sino tambien despues de conquistada Zaragoza. El sueldo jaqués, que se halla usado constantemente en todas las escrituras de la media edad hasta muy entrado el siglo XVI, se dividió á los principios en 4 dineros de plata que eran muy diferentes de otros dineros inferiores llamados *Alfonsinos*, que tenian mas liga de cobre. No es facil averiguar con exactitud el verdadero valor de

estos sueldos, porque para ello seria indispensable tener un conocimiento cabal de la composicion del marco de plata recibido en Aragon y del precio que tuvo en diferentes épocas; pero nosotros carecemos de este conocimiento y no tenemos noticia de que nadie le haya publicado. Solo sabemos que ademas de estos dineros hubo los dinerillos, los florines, las mazmudinas de cr i, los sueldos morlaneses, el maravedí Alfonsí, el real castellano, el Sedrén y los ducados y medios ducados de oro; pero son tantas y tales las alteraciones y las mezclas que se han hecho en estas respectivas monedas, que es imposible dar una idea cabal de cada una de ellas, y así remitimos al lector á la Historia Política de Aragon, escrita por el doctor don Ignacio de Asso.

ARAGON, R. de Esp., en la prov. de su nombre. Nace en el valle de Canfrane, de dos famosas fuentes, la una en el barranco de Condachú, á la caida de las gargantas de Aysa y Boran, y la otra junto al puerto de Astún, formando cada una un arroyo que se reunen poco mas abajo de la venta de Santa Cristina. Poco despues le entra por su derecha el llamado Seta, que aunque pequeño, no deja de ser importante por la aspereza de sus márgenes y la de los montes Toboso y Seta, entre quienes corre haciendo intransitable esta parte del valle, y obligando á pasar por su puente. Otros arroyos le entran por su izquierda y derecha, aunque de poco caudal. Cuando llega á las inmediaciones de Jaca forma un arco hácia Abay, y sigue al O. recogiendo las aguas de los valles de Borau, Aysa, Aragues y Hecho, como tambien las del Roncal, y penetra en Navarra para desaguar en el Ebro.

ARAGON (Canal Imperial de) (*V. el artículo general de canales*).

ARAGONCILLO, Ald. R. de Esp., provincia de Guadalajara, obisp. de Sigüenza, tierra de Molina de Aragon. Sexma del Sabinar. Reg. P., 75 vec., 298 habitantes, 1 parr. aneja de la de Selas, 1 ermi., 1 pósito. Sit. en llano al pie de la sierra de su nombre. Confina con Canales y Selas: tiene buenos montes de encina, roble, sabinas y pastos para ganado lanar, estante y trashumante, vacuno y algo de yeguar. Produce trigo, cebada, avena y garbanzos, guisantes, yeros y alguna hortaliza. Dista 3½ leguas de Milmarcos, 9 de la cab. de partido y 2 de Molina. Contr. con la Sexma.

ARAGONESES, L. R. de Esp., prov. y part. de Segovia, Sexmo de Santa Eulalia. A. P., 62 vec., 209 hab., 1 parr. Sit. junto al arroyo Balisa; conf. con los pueb. de Tabladillo, Paradinos y Villoslada. Produce granos, legumbres, pastos y ganados. Dista ¼ leguas de la capital. Contribuye 5,572 rs. 27 mrs.

ARAGON-SUBORDAN, Rio de Esp., en la prov. de su nombre Nace en el valle de Hecho, en la fuente del Palo, junto al puerto de esta misma denominacion, al pie del gran escarpado que esta a la izquierda del camino. Desciende desde alli dejando á su marg. derecha la laguna de Lacherit, y junto al puente de Varrinza se le unen dos arroyos, el de Aguastortas por la parte de arriba del puente, y el del Acherin por la de abajo. Despues continúa recogiendo las aguas de los arroyos Aspata, Tortiella, Moro y Bacte del Agua (junto al cual esta el puente de Aguastortas). Sigue luego en direccion constante casi de N. a S., uniéndosele el Gardin, Ledido y Forcas; este es el mayor que nace en el puerto de Secus, y que junto á su confluencia con el Aragon-Subordan tiene el puente de Forcas. Como á 1 legua mas abajo pasa el Subordan, dejando a su márgen derecha los pueblos de Siresa y Hecho, que les divide el arroyo del Hospital, el cual naciendo en el puerto de Alano (confin del valle de Hecho con el de Ansó), desagua en el principal. Con estas aguas y las de los arroyos Verit y Urdues, sale del valle de Ansó, uniéndosele en él con el rio Rigon que atraviesa el valle de Arages, y va unido hasta el Aragon, en el que entra frente del pueblo de Venagua.

ARAGOSA, L. S. de Esp., provincia de Guadalajara, part. y obisp. de Sigüenza. A. P., 25 vecinos, 116 hab., 1 parr., 1 posito. Situado a 2 leguas de la cab. de part. Conf. con los pueb. de Mirabueno, Almadrones, Villanueva de Argecilla y Castrejon. Produce granos, legumbres, pastos y ganados. Contribuye 511 rs., 19 mrs.

ARAGUAS ó ARAGUÉS, Valle de Esp., provincia de Aragon, partido de Jaca, en la frontera de Francia. Conf. por O. con el de Hecho, por N. con el de Aspa, por E. con el de Aysa, y por S. con la prov. de Aragon. Es el mas reducido de todos,

pues no tiene mas que 4 leg. de long., 1⅝ de latitud y 9½ de circunferencia. Solo tiene un mal puerto llamado la Trinchera, estrecho y defendido por naturaleza aun cuando está sin nieves. Las veredas que pasan por él van á unirse en Francia con el camino de Hecho que pasa por el puerto de Aguastortas, para ir á los pueblos de Borsa, Lescun etc. Este pequeño valle no tiene mas que 2 pueblos que son el de su nombre y el de Jasa; le atraviesa de alto á bajo el rio Rigon, y su terreno es igualmente aspero que el de los valles circunvecinos. La longitud de la cordillera que sirve de frontera con Francia, empieza á inclinarse hacia el S. desde el puerto del Palo, y sigue lo mismo por el de Aguastortas y la Trinchera; de modo que este tiene su saliente hacia el E. No tiene mas comunicacion con el valle de Hecho que por los dichos puertos de Aguastortas y la Trinchera, pues la montaña que le separa es muy aspera; pero con el de Aysa tiene 3, a saber: dos que van a unirse junto á la garganta de su nombre, y otro á la capital del valle. Las que tiene con lo interior de Aragon son por Sinnés, Tiesas y Embum. Hay en él algunas minas de hierro y cobre, y abunda de arboles de diferentes maderas.

ARAGUAS DEL PUERTO, V. R. de Esp., prov. de Aragon, part. y obisp. de Jaca. A. O., 78 vec., 478 hab., 1 parr. Sit. en terreno montuoso, a ½ de legua de Jasa; corre entre los dos pueblos el rio Osia, abundante en truchas desde marzo hasta julio en que se le acaba el agua. En los puertos se mantienen desde junio hasta fin de octubre 8,000 cabezas de ganado, y en los mismos se crian cabras monteses tan ligeras que no pueden darles alcance los lobos, porque se arrojan por cualquier precipicio, y pastan la mejor yerba. Produce muchos pinos, abetes, hayas y otros arboles; trigo, cebada, centeno, ordio, toda clase de legumbres y patatas. Dista 4 leguas de Jaca. Contr. 5,145 rs. 32 mrs.

ARAGUAS DEL SOLANO, L. R. de España, prov. de Aragon, part. y obisp. de Jaca. A. P., 38 vecinos, 154 hab. Sit. á 1 leg. de Jaca, en la ribera del r. Estarrun; confina con Castiello, Canias, Novés y Fraginal. Sus productos son los mismos que los indicados en el art. de la cabeza de partido. Contr. 1,342 rs. 14 mrs.

ARAHAL (EL), V. S. da Esp., prov. y arz. de Sevilla, part. de Marchena. A. M. de primera clase con 2 ord., 1,750 vecinos, 7,411 hab., 1 parr., 2 conventos de frailes, 1 de monjas, 1 hosp., 4 posadas, 1 pósito, admin. subalt. de loterías. El nombre de esta villa es de orig. arb. que significa *retirada ó mudanza de un lugar para otro*, y se halla sit. á los 37° 15′ 43″ de latitud N. y 0° 43′ 15″ de longitud E. de Cadiz, sobre una colina que forma en su cima una estensa planicie, por lo que sus calles son muy cómodas, con vistas muy agradables por el E., S. y O., á unos valles muy amenos. Se dice en los escritos del archivo de Moron, que los moros llamaban á estos Valles *Miraflores*, cuyo nombre conserva aun una calle del pueblo, hácia esta parte. Confina por S. E. con Moron, á dist. de 3 leguas, por O. con Utrera á 4, por N. con Carmona á igual dist., y al N. con Paradas á ½. Su temperatura es calurosa en verano, mas en los inviernos que no reinan los vientos E. y N., se goza de una agradable primavera; pero cuando no sucede asi, hace mucho frio, se cuaja el agua, y en 1820 y 23 nevó mucho con ventisca de E. No se sabe la fundacion de esta villa, solo consta en el dicho archivo de Moron que existia en tiempo de la conquista de este pais por San Fernando, porque en las sucesivas guerras contra los moros acudia á la matriz con gente de armas. Se separó de Moron con señalamiento de 29,000 fanegas de tierra para su térm., en el año de 1555, por privilegio del Emperador Carlos V., el cual le concedió titulo de Villazgo, con mitad de oficios, y por armas un leon desquijarado en campo verde. La igl. es hermosa, y el altar mayor está á la romana, y de arquitectura gótica. Está servida por 4 curas beneficiados que presenta el duque de Osuna, perceptor de todos los diezmos. El terreno de que se compone el térm. de esta villa, es estéril y con muchas palmas; á pesar de esto la laboriosidad de los vecinos le hace criar abundancia de mieses, aunque sus productos no corresponden. Produce trigo, cebada, habas, garbanzos y yeros. Hay 200,000 olivos en muy mal estado, por pertenecer la mayor parte á capellanias y vinculaciones; pero los que son de particulares se hallan en el mejor estado de cultivo, y producen todos rico aceite. Tiene tambien muchos viñedos, siendo los

mejores los que ahora van plantando en tierra de propios que estan repartidas á los jornaleros. Ind., 1 tenería de pieles, 28 molinos de aceite, 20 tahonas para el abasto del pueblo, ademas de las que tienen los labradores en sus casas, de cuya harina hacen muy rico pan; hay 5 molinos harineros sobre el rio Guadayra y otros arroyos. Dista 7 leg. de la cap., y desde Alcalá de Guadayra al Arahal hay 7½ horas de marcha militar, en la que se pasa el rio Malajuncia y se encuentra el pueblo de Gandul y los cortijos de Urbina, Torrelengua y Megillan. Contr. 13¼,078 rs. 25 mrs.

ARAHUETES, V. S. de España, prov. obispado y partido de Segovia, tierra de Pedraza. Reg. P., 32 vec., 111 habitantes, 1 parroquia, 1 pósito. Sit. a ½ de leg. E. de Arevalillo, cuyos productos son muy semejantes á este (*Véase*). Dista 5½ leg. de la capital. Contr. 2,586 rs. 8 mrs. Derec. enag. 239 rs. 30 mrs.

ARAIZ, Valle de Esp., en Navarra, en el cuarto part. de la merind. de Pamplona, de su obisp. y arcip. de Araquil. Se compone de los pueblos de Azcarate, Urtegui, Gainza, Inza, Beteln, Arriba y Atallo, cuyos vecindarios se verán en sus respectivos art. Su gobierno es de un A. O. que alternativamente se nombra de los pueblos á eleccion de estos. La justicia ordinaria la elige cada vecind. Sit. al N. O., y á 7 leg. de Pamplona. Conf. por N. con Lizar, Gortelu y Oreja en Guipúzcoa, por E. con Gorriti y Azpiroz, por S. con Eraso, Errazquin y monte de Aralar, por O. con Ancezqueta y barrio de Bedayo en Guipúzcoa. Se estiende 1½ legua de E. á O. y 2 de N. á S. Produce trigo, maiz y castañas; abundante de yerba, con la que se mantiene mucho ganado ovejuno, cabrio y vacuno, cuya leche por lo comun se invierte en hacer queso. En cada uno de los lugares que componen este valle hay 1 parroquia, 1 molino, tabernas y mesones. En Azcarate, Inza y Arriba hay 1 ermita en cada uno, y 2 en la villa de Betelu; hay tambien en esta un batan de brulleros ó caperos, y una fabrica de curtidos. Atraviesa este valle un arroyo que nace en Azpiroz, y abunda en escelentes aguas.

ARALAR, Montaña elevada que separa la provincia de Guipúzcoa de Navarra, y se halla situada en jurisdiccion de las villas de Villafranca, Amezqueta y Abalzisqueta, de aquella provincia. Tiene dos altísimas peñas llamadas Larrun-arri. Hay abundantes pastos para el ganado lanar; cria muchos robles, hayas, avellanos y otros arboles de distintas especies, y tambien tiene minas de cobre.

ARALAR, Pequeña poblacion de Esp., comprendida en el part. ó union de Bozué mayor, de la provincia de Guipúzcoa. Sit. en la misma raya del término divisorio de Navarra; conf. por N. con la villa de Amezqueta, por E. y S. con San Miguel de Excelsis y Atallo, de dicho reino, y por O. con Zaldivia. Todos los habitantes se ocupan en una famosa fabrica de cobre que hay aqui, la cual esta sujeta a la jurisd. y gobierno del corregimiento de la provincia, juez conservador de la fabrica.

ARALILLO, Es un sitio en Esp., en la Rioja alta, que en lo antiguo fue un lugar fuerte, colocado a la ladera de un cerro redondo cerca de las riberas del Ebro. Consérvanse aun ruinas de él.

ARALLA, L. S. de Esp., prov. y part. de Leon, concejo de Luna de Arriba. A. O., 44 vec., 187 hab., 1 parr. Sit. en terreno montuoso, cerca de un arroyo que desemboca en el r. de Luna; confina por N. con Caldas y Collado de Arallas, por S. con Santa Eulalia, y por N. O. con Oblanca. Produce granos, legumbres, pastos y gan. dista 10 leg. de la cap. Contr. con el conc.

ARAMA, V. R. de Esp., prov. de Guipúzcoa, del arcip. mayor y obisp. de Pamplona. A. O. y Reg. 20 vecinos, 99 hab., 11 casas. Sit. en una pequeña eminencia sobre el rio Oria, y al otro lado el camino real para Francia, en terreno delicioso, aunque muy frio para el invierno por estar situado á todo viento, particularmente del N. En el verano, por lo regular, se disfruta de su paseo que es el dicho camino real, aunque tambien convidan sus amenos montes con la hermosa frondosidad y espesura de ojas de sus arboles. Conf. por N. con Isasondo, por E. con Alzaga, por S. con Zaldivia, y por O. con Villafranca, de quien dista como ½ de leg. Sus montes estan poblados de castaños y cerezos, de que tambien abunda. Produce en un año regular de 300 a 400 fan. de trigo, y de 500 a 700 de maiz; abunda de castaña y manzana, melocotones y abridores de muy buena calidad y gusto, cuyas hermosas flores, a la primavera, hacen el terreno semejante a un

jardin botánico, y su produccion deja bastante utilidad al vecind. Ind. comercio de ganado vacuno que se cria en sus montes.

ARAMAYONA, Valle y herm. de la cuadr. de la Guardia, prov. de Alava. Es título de condado que posee el marques de Mortara. Se estiende 2 leguas en su jurisd. de E. á O. y 1 de N. á S. Está rodeado por todas partes de peñas muy elevadas, sierras y montes. De varios manantiales que nacen en ellos de aguas dulces, se forman 3 pequeños rios que corren á Vizcaya, Alava y Guipúzcoa. Se comprenden en esta herm. y valle los pueb. de Zalgó ó Ibarra, Arejola, Azcoaga, Barajuen, Enchaguen, Ganzaga, Uncella, Uribarri y Olaeta. Hay en todos estos pueblos 9 parr. con 12 beneficiados para servir, 465 vec. y 1,760 hab., los mas labradores, que cogen anualmente 6,000 fan. de trigo, 4,000 de maiz, algo de centeno, avena, haba, lino, castaña, manzana, y todo género de frutas y verduras. En los términos de esta jurisdiccion hay 13 molinos harineros, 2 ferrerías y una fábrica de hachas, picas, herraduras etc. Los montes están bien poblados de robles, hayas, encinas, castaños etc.

ARAMAYONA, Pequeño rio que se forma de varios manantiales y regatas de aguas dulces, ferruginosas y sulfúreas, que nacen en los altos montes de Araguio, Amboto, Albinagoya y otros de la herm. y valle de Aramayona, provincia de Alava: reunidas aquellas en el fondo de dicho valle, dan principio á 2 riachuelos, los cuales bajando uno por S. O., y otro por N. O. de la anteigl. de Zalgó ó pueblo de Ibarra, se reunen en medio de él, y dejando á la plaza y resto de la poblacion á la izquierda, desciende á la provincia de Guipúzcoa, discurre por los valles de Guesalibar y Garagarza, jurisd. de la villa de Mondragon, y bañando á esta por N., se introduce poco mas adelante en el rio Deva.

ARAMAYONA DE ALOGICA, ú HORNILLOS, V. S. de Esp., prov., obisp. y partido de Salamanca, cuarto de Valde Villoria. A. O., 10½ vec., 457 hab., 1 parr. 1 pósito. Conf. por E. con Cantalpino, por S. con Villoria, por O. con Pedroso y por el N. con Villafuerte, que aunque V., está hoy reducida á una alquería rodeada de un gran pinar. Estos 5 pueb. tienen iguales ó semejantes prod., que se reducen á mucho y buen cent., trigo, ceb., garrobas, arbejas, garbanzos y vino de mediana calidad. Cerca de la poblac. hay un santuario del Santísimo Cristo de Hornillos, de cuyo aseo cuida un monge de San Basilio. Dista 5 leguas de la cap. Contr. 4,110 rs. 26 mrs.

ARAMENDIA, L. de Esp., valle de Lin, del segundo part. de la merind. de Estella, diócesis de Pamplona, arcip. de Yerri, en Navarra; 97 hab., 1 parr. ½ leg. de Ganuza y ¾ de Estella, en sitio pendiente, y á la caida de su monte robledal y encinal, que sube hasta los escarpados riscos de Loquiz. Conf. por N. con las Peñas de Loquiz, por O. con Ganuza, por S. con los términos de Eulz y Larrazuri, por E. con Mureta y San Martin de Arria, posesion de Irache, y lugar, segun parece, destruido. La parr. dedicada á San Sebastian, la sirven un cura y un sacristan. Cerca del lugar hay una igl. ó erm. de Jesucristo crucificado, de mucha devocion, en una especie de Calvario triangular cubierto de hermosa arquitectura de piedra de sillería. Es del corriedo de Lerin.

ARAMIEGO (San Juan de), Parr. de Esp., prov. de Asturias, conc. de Allande; 44 vec., 326 hab., 1 parr. (*V. el conejo*).

ARAMIL (San Estevan de) (Ara militum), Parr. de Esp., prov. de Asturias, conc. y arcip. de Siero, decanato y obisp. de Oviedo; 55 vec., 250 hab., 1 igl. parroquial. Sit. en una llanura bastante abundante de todos frutos y frutas, al S. E., y como ¾ de leg. de la cap. del conc. Conf. por N. con una sierra, en cuya altura se hallan muchas vetas de varias clases de metales y de hierro, que se benefician de cuenta de la Real Hacienda, y se provee de material á la real fabr. de Trubia; por S. con Santa Eulalia de Vigil, por E. con Feleches y por O. con Marzanado. Báñala por la parte de S. un arroyuelo que baja de una sierra de collado; hay un molino harin. y 5 fuentes comunes, varios plantios de robles, castaños y otros árboles frutales. Sus vecinos cogen anualmente 500 fanegas de trigo, 800 de maiz, 50 de habas y 30 de castañas. Contr. 304 rs. 7 mrs.

ARAMUNT, V. S. de Esp., prov. de Cataluña, corregim. de Talarn, obisp. de Urgel. A. O., 33 vec., 165 hab., 1 parr. Sit. cerca del rio Ram, que desemboca en el Noguera Pallaresa, el cual baja de N. á S., y conf. con los pueblos de San Martin de Canals, San Miguel, Puig del Anell y Pesonada. Produce trigo, vino y aceite.

Dista 41 hor. de Barcelona y 2 de Talarn. Contr. 4,578 rs. 3 mrs.

ARAN, Valle R. de Esp., provincia de Cataluña, obisp. de Urgel, compuesto de 7 villas y 19 lugares, cuyos vecindarios podrán verse en sus respectivos art. Su capital es la villa de Viella, que tiene A. M., al que estan sujetos los de los demas pueblos. Tiene el valle 29 parr. Esta sit. en la aspereza y altura de los montes Pirineos, y sus vertientes caen á la parte de Francia. Tiene 7 leguas de longitud y 6 de latitud. El clima es frio y húmedo en el invierno, y caluroso en el verano; tiene grandes bosques, y sus maderas no tienen otra salida que para Francia. Hay aguas minerales escelentes, y acuden de varias partes de la Francia á tomar los baños, y beberlas. Produce trigo, centeno, segal, maiz, fayol, legumbres y patatas. Tiene pradetias que producen mucho heno; sus bosques estan poblados de pinos, abetos, hayas, olmos, fresnos y otras clases, cuya arboladura se conduce a Francia, y se navega por el gran rio Garona. Ind. cria de ganado mular, vacuno, lanar, y algunos telares de paños; confina por N. con uno de los principales ramales de los Pirineos, que desde el puerto del Rey se estiende de E. á O. hasta el puerto de Aulas; por el E. con otro ramal de los mismos Pirinéos, que desde este último puerto corre en direccion de N. E. a S. O. hasta el de Caldas, que le separa del valle de Esterri; por el S. con esta misma cordillera de montañas, que, variando de direccion desde el espresado puerto de Caldas, forma un grande arco, y despues sigue la general direccion de E. á O. separando del valle de Barrabés, y por el O. con las montañas que le separan del monte de Luchon, y del de Loron en Francia. En este valle tiene su nacimiento el espresado rio Garona, que atravesándole se introduce en Francia, y desemboca en el Océano por la costa de Burdeos. Tambien le tiene el rio Pallaresa (*V este art.*).

ARANA, Valle y herm. de la cuadra de Salvatierra, prov. de Alava, sit. en su estremo oriental, y confines del reino de Navarra, á la falda meridional de la segunda cordilera de montes que corren de E. á O. en linea paralela de Salvatierra, de quien dista 2 leguas; se compone de las villas San Vicente de Arana, Ullibarri y de Alda, su aldea, cuyos vecindarios se verán en sus art. Es representada en los congresos de prov. por medio de un procurador que eligen alternativamente, y tambien un alcalde de herm. Se comprenden en estos lugares 4 parr. y 13 beneficiados destinados á servirlas.

ARANA, L. S. de Esp., prov. y arz. de Burgos, condado de Treviño, cuadra de Val de Tovera, obisp. de Calahorra y la Calzada. Reg. P., 13 vecinos, 41 habitantes. Dista 17½ leguas de la cap. (*V. Treviño*). Contribuye con el condado.

ARANARACHE, L. de Esp., valle de Amescoa, del segundo part de la merind. de Estella, dióc. de Pamplona, prov. de Navarra; 23 vec., 133 hab., 1 parr., 3 erm., 1 palacio de cabo de armería a S. O. y N. Sit. en sitio no muy desigual, y á corta distancia de 2 montes, uno á E. y otro á S. sobre la derecha; los arboles que se crian en ellos son robles.

ARANAZ, V. R. de Esp., en Navarra, sexto partido de Pamplona, en el valle de Santistevan de Lerin, obisp. de Pamplona con A. O. que nombra la villa; 200 vec., 1,230 hab., 1 parr. Sit. en terreno escabroso, a la derecha de un rio qur baja de los montes que tiene al O. Produce trigo, maiz, alubias, castaña y manzanas.

ARANCES, Ald. de Esp., provincia de Asturias, conc. de Avilés, jurisdiccion de Castrillon, obispado de Oviedo. Esta aldea compone parte de la parr. da Santa Maria del Mar (*Véase*).

ARANCES, Ald. de Esp., provincia de Asturias, conc. de Avilés, jurisd. de Castrillon; esta aldea compone parte de la parr. de Laspra (*Véase*).

ARANCON, L. R. de Esp., provincia y part. de Soria, Sexmo de San Juan, obisp. de Osma. A. P., 70 vec., 300 hab., 1 parr. Situado al S. de la sierra llamada del Almuerzo, en el centro de un valle, que está en el camino de herradura desde Soria á Cervera, en un llano muy alegre Produce granos, ganado y legumbres, confina por N. con Cano, por E. con Cortos y Nieva, por S. con aldea del Pozo y Omenaca, y por O. con Aldehuela de Periañez. Dista 3 leg. de la cap. Contr. 947 rs. 8 mrs.

ARANDA, V. S. de Esp., provincia de Aragon, partido de Calatayud, arz. de Zaragoza, con título de condado, y exenta. A. O., 315 vec., 800 hab., 1 parr., 1 conv.

de capuchinos establecido en lo mas florido de la Vega. Sit. a la márg. izq. del rio de su nombre, sobre una colina hacia la frontera de Castilla y en terreno escabroso; conf. con Calcena, Oseja, Jargue y Pomer. Se halla este pueb. dividido en 2 secciones: el alto indica ser fundado de moros, por los vestigios de arquit. y ruinas de un disforme cast.; esta localidad es la mas ventajosa para hostilizar, lo que persuade que su ereccion coincide con la época de las excursiones de los moros. La otra seccion es mas moderna, como lo demuestra el caracter de sus edificios, y viene á formar una falda al pueb. anterior, lo que da un declive penoso á su transito. Tiene la villa una dilatada y fértil vega que produce trigo, judías de escelente calidad, lino y cañamo. La baña una caudalosa fuente llamada por los naturales La güen, y por los pueblos vecinos, rio de Aranda, porque desde ¼ de hor. del pueblo donde nace se desprende por medio de la vega, transcurre por Jargue, Gota, Illueca y Brea, beneficiando sus respectivas posesiones, y desagua en Arándiga en al rio Jalon. El monte que posee este pueblo es de una inmensa estension; su círculo es de 7 leguas y tiene por limítrofe a Ciria, pueblo de Castilla. Ind. 1 batan y 1 molino harinero. Feria el 30 de noviembre. Tiene por armas las 4 sangrientas barras Catalanas. Dist. 4 leg. de Trasobares, 12 de la cap. y 5 de la cab. de part. Contr. 19,912 rs. 10 mrs.

ARANDA, R. de España, en la prov. de Aragon; nace en Pomer, pero recibe su caudal y su nombre de una copiosa fuente de la villa de Aranda; corre de N. O. al E.: fertiliza los térm. de 7 pueblos hasta Chodes, donde desagua en el Jalon por su marg. izquierda.

ARANDA DE DUERO, V. R. de Esp., prov. de Burgos, obispado de Osma, cab. de part. de su nombre con 255 pueb. de su jurisd., correg. de segunda clase que ejerce jurisd. privativa, asi como en ella, en 5 lugares y 1 desp., subdeleg. de policía, admin. princ. de rentas; 1,092 vec., 4,568 hab., 4 parr., 4 conv. de ambos sexos, 1 pósito, casa de postas con 8 caballos, caja de corr., parada de dilig., admin. subalt. de lot. Ha sido morada muchas veces de los reyes de quienes se conserva un real palacio. Sit. en terr. llano y fertil á los 2° 37′ 10″ de long. oriental, 41° 40′ 12″ lat. N. del merid. de Madrid, á orilla del Duero con un buen puente, pasado el cual forman sus aguas una hermosa cascada, y sirve de comunicacion al arroyo de Sinovas. Produce granos, mucho vino, frutas legumbres, leña y se crian ganados. El que desee noticias mas circunstanciadas de esta V. y sus edif., debe consultar el segundo tomo de la descripcion histórica del obisp. de Osma, por el canónigo don Juan Loperraez, pag. 174. Es patria de don Pedro Acuna y Abellaneda, ob. de Astorga, el cual yendo al concilio de Trento, fue detenido por órden de Francisco I. Dist. 9 leguas de Osma y 14 de la cap.; 4 ½ hor. de marcha militar de Honrubia, en cuyo interm. se encuentra la venta de Pardilla y Milagros, 8 de Penafiel, pasando por Nava de Roa, Fuentelisendo, Fuentecen, y Castillo de la Vega, y 6 ½ de Torreadrada por Aldeahorno, Paradilla y Milagros. Contr. 58,141 reales 14 mrs. Derec. enag. 9,966 rs. 1 mrs.

ARANDEDO, Ald. Ord. y S. de Esp., en Galicia, provincia de Lugo, jurisd. de Neyra de Jusa. Una parte de esta ald. corresponde a la parr. de Constantin (*Véase*).

ARANDIGA, V. S. de España, prov. de Aragon, part. de Calatayud, arz. de Zaragoza. A. O., 236 vec., 1,005 hab., 1 parr., 1 pósito. Sit. cerca de dos rios, el de Castejon que viene desde Aranda y la Isuela, por otro nombre Barenique, que se reunen medio cuarto de leg. antes de la V. Este último viene desde Purajosa por Calcena, parte del Moncayo y forma un cauce y huerta hasta el rio Jalon que dist. ½ legua. Terr. montañoso y desp. de arboles fuera de la huerta. Tambien la hay a las orillas del Jalon hacia el S. desde Villanueva hasta Chodes, que son los limítrofes por esta parte. Produce trigo puro, ordio, avena, centeno, judías, vino, habas, maiz, ajos, cañamo, lino, aceite y algunas frutas. Ind. mol. harin. y de aceite. Conf. con Niguella, Chodes y Brea. Es patria del M. Diego Espes, autor de la historia ecl. de Zaragoza. Dist. 4 ½ leg. de la cab. de part. y 10 de la cap. Contr. 12,976 rs. 20 mrs.

ARANDIGOYEN, L. de Esp., en Navarra, valle y arcip. de Yerri, del primer part. de la merind. de Estella, dióc. de Pamplona; 63 hab., 1 parr. Sit. en una pequeña colina que mira al S., y sobre la izq. del arroyo que baja de Mongiliberri. Dist. 1 leg. de Estella, y alinda con Grocin

por N. O., con Murillo por N., con Villatuerta del valle de Santistevan por S., y con Lorca por E. Produce su terreno como 2,000 robos de granos, y otros tantos cantaros de vino.

ARANDILLA, V. S. de Esp., en Castilla la Vieja, prov. de Burgos, part. de Aranda, obisp. de Osma. A. O., 35 vec., 122 hab. 1 parr., 1 posito. Sit. entre Peñaranda y Coruña, éste al N. O., y el otro al S., a dist. de 1 leg. Esta en una altura á otra leg. larga de las ruinas de la ontigua Clunia de los romanos, donde se ve el anfiteatro y se encuentran varias antig. Hoy dia se saca piedra labrada, columnas etc. y le baña el rio de su nombre. Produce granos, vino, cañamo y legumbres. Dist. 14 leguas de la cap. Contr. 1,196 rs. 32 mrs. Derec. enag. 91 rs. 10 mrs.

ARANDILLA, V. R. de Esp., prov. y obisp. de Cuenca, part. de Huete. A. O., 40 vec., 200 hab., 1 parr. Sit. a la entrada de la Alcarria, en cuyo térm. nace el rio de su nombre (*Véase el art. Alvendea*). Produce trigo, otros granos y miel. Dist. 8 leg. de la cab. de part. Contr. 997 reales 21 mrs.

ARANDILLA, Granj. Ab. de España, prov. de Soria, Exenta.

ARANDOJO, L. de Esp., prov. de Asturias, conc. de Ivias; 3 vecinos, 14 habit. Parr. de San Antolin (*Véase*).

ARANGA (San Palagio de), Felig. Ab. de Esp., en Galicia, prov. de Betanzos, jurisd. de Sobrado, arz. de Santiago. J. O., 184 vec., 892 hab., 1 parr. Sit. cerca del rio Mandéo; conf. con Virines, Cambas, Montefalquéiro, Ois y Piedra-partida. Dist. 7 leg. de la cap. y 8 de Santiago. Contrib. 2,931 rs. 28 mrs.

ARANGAS (San Pablo de), L. de Esp., prov. de Asturias, conc. y arcip. de Cabrales, Jurisd. de Carreña, arcedianato de Villaviciosa; 26 vec., 114 hab., 1 parr. aneja de la de Llas. Sit. inmediato a los montes de Cuera y térm. de la jurisd de Peñamellera, de la cual solo dist. 1,500 varas al N. N. E., y como ¼ de legua de Arenas, en el cam. real que dirige a dicha jurisd., al E. N. E., y 1 legua de Carreña, cap. del conc. Dos arroyos que bajan de la cordill. de Cuera le cinen por E. y O., y despues de bañar sus prados y tierras labruntias, se reunen al S. y forman el pequeño rio Ribeles; hay en él, para servicio de Arangas y Arenas, 12 molinos harineros, 3 batanes para fabricar sayal, del que usan comunmente en el pais, bien que 2 de estos estan medio arruinados; y 3 puenteciños de piedra en varios distritos, antes de perderse en el rio Casaño; sobre este hay tambien un puente de piedra inmediato á Arenas, y otro en el rio Cares.

ARANGÉL, Desp. R. de Esp., prov. de Soria, Sexmo de Luvia. A. P.

ARANGO (San Martin de), Parr. de Esp., prov. de Asturias, conc. de Pravia, obisp. de Mondoñedo; 56 vec., 223 habit., 1 parr. Comprende 7 lugares ó ald., que son Arango, Arborio, Moro, Puente de Vega, Ribero, Travesero y Villagonzay. Sit. en los límites de este conc. con el de Salas, cerca del rio Aranguin; conf. con Allente, Folguera y Corias.

ARANGOZQUI, L. de Esp., en Navarra, valle de Urraul alto, del primer part. de la merind. de Sanguesa, arcip. de Ibargoit, obisp. de Pamplona; 1 parr., 3 casas, 22 hab. gobernados por los diputados nombrados por el valle y por un regidor. Sit. en terr. pendiente al N. del valle, á ½ de leg. del lugar de Ayechu, y muy proximo al monte de Areta, en el cual nace un riachuelo que pasa inmediato al pueblo. En los montes que le rodean hay muchos robles, encinas y pinos, y se cria ganado lanar. La cosecha es de trigo, ceb. y otros frutos.

ARANGUIZ, L. S. de Esp., de la herm. de Badayoz, prov. de Alava, arcip. de Armentia, vic. de Vitoria, dióc. de Calahorra. A. O., 30 vec., 200 hab., 1 parr., 1 erm. Sit. en terr. llano al O. del monte de Araca, y casi á 1 leg. de dist. de Vitoria, que le cae al S.; conf. por N. con Mendiguren, por S. con Yure, por E. con Durana, mediante dicho monte, y por O. con Antezana. Dist. ½ de legua de los tres que pertenecen á esta herm.; bañale por O. el rio llamado por los naturales Iturrizabaleta, sobre el cual hay un puente y un molino, y se crian en él truchas, angulas, zarbos y otros pequeños peces. Tiene en sus inmediaciones varias fuentes de aguas esquisitas, y un montecito poblado de robles, en que mantiene sus ganados de labor. Produce toda clase de granos.

ARANGUREN, Valle de España, prov. de Navarra, del cuarto part. de la merind.

de Sangüesa, arcip. y obisp. de Pamplona. Conf. por N. con el valle de Egüés, por E. con los de Elorz y Unciti, por S. con el de Ilzarbe, y por O. con la Ceudea de Galar. Se compone de los pueblos de Aranguren, Góngora, Ilundain, Labiano, Laquidain, Mutiloa la alta, Mutiloa la baja, Tajonar y Zolina, cuyos vecind. se verán en sus respectivos art. El terreno es montuoso, y los pueblos estan en cerros y alturas. La cosecha se reduce á trigo, cebada y vino. Para el gobierno del valle se elige un diputado por todos los pueblos.

ARANGUREN, L. de Esp., en Navarra, valle de su nombre, del cuarto part. de la merind. de Sangüesa, del arcip. y obisp. de Pamplona en Navarra; 9 vec., 40 hab., 1 parroquia. Sit. en una llanura al pie de unos cerros; y conf. por N. con Azpa, por O. con Badostain, lugares del valle de Egüés, por E. y S. con Laquidain y Labiano. Su cosecha es de trigo, cebada, vino y otros frutos. Se gobierna por el diputado del valle y un regidor.

ARANIEGO, L. de España, provincia de Asturias, concejo de Cangas de Tineo, arciprestazgo de Allenda, de la parroquia de Parajas (*V. este art.*); 14 vec., 57 habitantes, 1 parroquia. Contr. 52 rs. 3 mrs.

ARANJUEZ (Aranjovis), Sitio Real de España, á las márg. del Tajo, prov. y arz. de Toledo, part. de Ocaña; Gobern. militar y un asesor teniente de Gob., 1,177 vecinos, 4,345 hab., fuera de jornada, 2 parr., conv. de descalzos de San Francisco, 1 hospicio contiguo á él, 1 hospital, caja de correos, y casa de postas con 8 caball. y parada de dilig., admin. de loterías. Entre las 4 casas de recreo que poseen los Reyes de España para residir las diversas estaciones del año, merece muy particular atencion esta, que por su situacion y benignidad de clima es la que tienen destinada para la primavera. Desde que se llega, viniendo de Madrid, á la entrada de este valle por el magestuoso puente largo que facilita el paso del rio Jarama, empieza el viajero á admirar las bellezas de este Real Sitio, y todo cuanto ve le anuncia la próxima morada de recreo de los Reyes de España. Esta dulce ilusion se va aumentando á proporcion que se interna en las frondosas calles de árboles que á derecha é izquierda se multiplican, hermoseadas con prados y bosques naturales, hasta que llega á una grandiosa platea ó plaza circular de donde salen 12 alamedas ó calles de árboles, que la vista parece hacer interminables. Entonces, volviendo sobre su derecha para seguir el camino, percibe desde lejos el conjunto que forma el monte llamado el Parnaso, con el precioso edificio de la igl. de S. Antonio, los arcos y la elegante fuente de la plaza de este nombre. A corta dist. llega al puente de barcas, colocado sobre el Tajo, y al percibe de lleno la alegre perspectiva que le presenta á su derecha el real palacio, y á su izq. la amenísima calle de la Reina, donde ostenta su riqueza la vegetacion, y la media naranja de la igl. del Pugés, que aunque de arquit. irregular, es muy á propósito para dar realce á la vista que se forma entre uno y otro, intermediada de una anchurosa calle de alamos y el Parterre que está al Oriente del Real palacio y debajo del balcon de S. M. Se entra en él por una puerta de hierro colocada entre dos garitas de cantería, y siguiendo la calle recta hay un estanque con una fuente que llaman del Tajo, porque representa este rio en la figura de un anciano de estatura natural, sentado sobre un haz de carrizos, por medio del cual sale la cabeza de una serpiente que arroja por su boca un fuerte surtidor de agua que se eleva como 55 pies, y en el grupo hay 5 figuras alegóricas. A poca dist. hay otro estanque ovalado llamado de los Peces, y en medio tiene un grupo de dos niños asidos á un pato que arroja por el pico un surtidor que sube á la altura de 40 pies. Al estremo del estanque y línea paralela á la fachada del palacio está colocado otro grupo de dos niños asidos á un pez que por la boca despide otro surtidor. Siguiendo la calle se ve otro estanque á cada lado con una ninfa abrazada á una serpiente, en actitud de hacerla arrojar por la boca otro fuerte surtidor de agua, que jugando con el de la fuente principal y los de las otras en mayor y menor elevacion, forman una vista muy agradable cuando en algunas ocasiones de festejo se sueltan las aguas. Tiene 3 calles, y las 2 de los dos lados contienen en 2 hileras de árboles 196 alamos negros recortados en forma de bolas, formando entre los cruceros de las calles varios cuadros con diversos dibujos hechos de bojes y de flores, y todos sus costados con zócalos de marmol para colocar macetas de flores, terminando el cuadro

que ocupa el frente del real palacio con una calle espaciosa á que viene a dar salida la puerta chica de la galeria. En el ángulo del S. y rincon que hace el edificio hay otro jardinito con 8 cuadros de bojes y flores muy bien perfilados, cuyo centro ocupa una fuente. En las paredes que le circundan estan colocados en unos nichos los bustos de varios Reyes de España y Emperadores romanos, que son los siguientes. De los primeros: Felipe IV que mandó adornar este jardin con las estatuas que en él se miran. Carlos V, Emperador y rey de España, primero de este nombre; Isabel, emperatriz y reina de España; la infanta Margarita y doña Leonor. De los segundos: el general cartaginés Anibal, Antonino Pio, Lucio Vero, Sergio Galba. Vespasiano, el general Macedonio Parmenion, Marco Aurelio, Faustina, Tito, César Augusto, Trajano, Tiberio, Domiciano y Vitelio. Todo este delicioso Parterre está cercado de un foso con murallas de cantería, que principia inmed. al puente de bareas y sigue hasta los arcos de palacio, coronadas de barandillas de hierro emplomadas a pedestales de cantería, con sus asientos para macetas ó tiestos de flores. En el angulo del N. de la misma fachada de palacio hay una plazuela donde finaliza este primor del arte, y presenta 2 bajadas al jardin de la Isla. Saliendo del Parterre para entrar en él por la orilla del rio hay un puente, en cuya cabeza se hallan 2 compuertas que suministran el agua á la ria que sigue por el N. de la fachada de palacio hasta el puente verde, que confluye otra vez con el rio. Apenas se pasa el puente se entra en la calle del Dique alto, y sigue por la orilla del rio hasta el jardin de S. A., dividiéndose luego en 5 calles por las 4 lineas de arboles que tiene de plátanos de Oriente. Al bajar el puente hay un cuadro de dibujo de box y flores con su fuente en medio, y á poca distancia otro puentecito, cuya bajada es por escalinata muy cómoda con 3 figuras de piedra á cada lado. Inmediatòa ella esta la fuente de Hércules, de marmol, con la clava en la mano matando la Hidra, por cuyas bocas salen los caños de agua. Mas adelante se entra en una plazuela circundada de tilos y paredes bajas de box, y 8 bancos de piedra. Esta plazuela tiene 8 entradas, y es conocida con el nombre de plazuela de la Puerta del Sol. En medio está la fuente llamada de Apolo, con el pretil de marmol en figura de un octágono con bajos relieves históricos. A ella se sigue la calle llamada de la Galería, en la cual hay un trozo de surtidores de bastidor con paredes de box y líneas de arboles tilos á cada lado, hasta llegar a una plazuela cuadrada, compuesta de 6 bancos grandes de piedra y 6 salidas ó calles de travesia. Síguese luego la plazuela de la fuente de la Espina, que tiene 4 entradas y en cada angulo un cenador con 3 bancos y 4 columnas de mármol de órden jónico, y 2 pilastras y un cascaron con sus cascotones y florones correspondientes al mismo órden, y sobre el frontis un grupo de dos niños con un canastillo de flores. En el centro tiene una fuente cuadrada con pretil de piedra jaspe. Mas adelante, siguiendo esta misma calle, cruza otra llamada el Cañon de la Ventosa, la cual con las otras que salen de la misma calle de las Galerias, forman 4 cuadros llamados de las Armas, porque en ellos estan dibujadas las armas de Castilla, de Leon, de Aragon y de Navarra. En direccion de la misma calle de las Galerías se encuentra una plazuela cuadrada, en cuyos angulos hay otras 4 salidas y en el centro una fuente llamada de don Juan, que se compone de una gran taza y encima otra pequeña sobre un farol que sostiene una figura en actitud de enjugarse el pelo, saliendo del baño, y por medio de las trenzas un caño de agua. A ella se sigue la del dios Baco, é inclinandose desde ella hacia el S. O. se encuentra la plazuela de Neptuno que es de figura exagona, con 7 salidas y 3 bancos de piedra, y en el centro la figura de aquel dios sobre un carro tirado por caballos marinos. Esta larga calle termina en la plazuela del Terrao, á cuyo N. se encuentra la cabeza del destruido puente de la Isleta, y al S. la puerta de hierro. Siguiendo el resto del jardin hay 3 calles de arboles tilos, la una sigue las orillas del rio hasta el puente verde; en la del medio se encuentra una plazuela á cada lado y dos estanques, cuyo surtidor formaba un abanico cada uno. Luego otras dos plazuelas con sus bancos, y siguiendo la calle en el medio de ella, otro estanque con una fuente de diferentes surtidores que salian de un canastillo, y mas adelante otra gran fuente llamada de los Tritones. Retrocediendo á la plazuela

del Terrao, siguiendo por la calle del Dique alto, esta el jardio de S. A., y antes de llegar a su entrada la puerta de la Florera que forma un paralelogramo dividido en 4 cuadros de box y flores con muchas peanas de piedra, sobre las cuales se colocan multitud de macetas y en el centro un estanque. Todas estas plazuelas estan vestidas de bojes y arboles, y en los cuadros diferentes flores y dibujos de box y pirámides de lo mismo. En la estacion de primavera son muy deliciosas por su suava piso, el verdor de sus arboles, la variedad de objetos en sus fuentes, el armonioso canto de las diferentes aves que los pueblan, particularmente de ruiseñores, y en la fuerza del sol se halla sombra en todas direcciones. No menos hermoso y variado que este jardin da la Isla es el llamado del Príncipe, que tiene 6,905 varas de circunferencia, poblado de multitud de arboles y arbustos que en sus viages á la América y al Asia han recogido los botanicos y se hallan aclimatados en él, pudiéndose asegurar que nada falta en este jardin para su adorno y hermosura, de cuanto se conoce mas selecto en el reino vegetal. El curioso que entra a visitarle sin método, se confunde con la grandeza de los objetos en sus lineas respectivas, y vuelve a salirse sin considerar aquellas bellezas en particular; mas para comprenderlas debidamente se deben dividir en 4 departamentos principales, á saber: 1.°, el jardin que empieza desde la puerta de los Pabellones, y rodeando al da Primavera, llega hasta la calle de Apolo; 2.°, el mismo jardin de la primavera; 3.°, el comprendido entre la calle de Apolo y la del Blanco; y 4.°, la parte de jardio qua guarneca la casa del Labrador. Es de advertir antes de hablar separadamente de cada uno de astos departamentos, que estos jardines estan situados entre la calle de la Reina y el rio Tajo, de quien los defiende un fuerte dique de canteria que corre desde el puente de Barcas hasta mas arriba de la casa del Labrador, y por la calle de la Reina, estan cercados de verjas de madera sobre zócalos de fabrica y piedra blanca, sostenidas de pilares de ladrillo y remates de piedra de sillería. El primer departamento tiene su entrada por la primera puerta de hierro que hay en la calle de la Reina, á cuya calle llaman del Embarcadero. Esta es de chopos lombardos, carolinos, platanos y alamos negros, y en medio de ella hay una plazuela con 8 jarrones de piedra blanca que figuran variedades de frutas; al estremo se encuentran los pabellones y un jardinito de flores dividido en 4 cuarteles, con un pequeño estanque de marmol en medio. A la derecha de esta calle, pasada la plazuela de los Jarrones, hay un jardin de frutas y verduras, dividido simétricamente en cuadros al estilo de huerta. A la izq. hay otro de recreo, de estilo variado, qua forma 3 plazas; una de platanos de Occidente, otra de olmos, y la tercera de acacias americanas de tres puntas. Desde plaza á plaza hay calles de árboles igualmente que á la orilla del rio, y al finalizar la del embarcadero, á la der. de los pabellones, a trozos da jardin al estilo inglés. Pasados los pabellones se encuentra el embarcadero, en el que hay una batería, y mas arriba está el cast. A corto trecho de él, siguiendo el dique hacia al arsenal, hay otro jardin anglo-chino que linda con el jardin de frutas, y mas adelante, una plaza irregular que en medio tiene una especie de laguna guarnecida de cantería, donde estaba la fuente del Narciso. Al salir de este parage, siguiendo la orilla del rio, se advierten á la der. las estufas arruinadas, y mas arriba una plaza ovalada de alamos negros, guarnecida de bosquetes, y en medio esta la famosa fuente de la Ceres, cuya estatua desapareció en tiempo de la última guarra con los franceses, y se concluye este primer trozo con un jardioito inglés donda hay una fuente de marmol blanco, llamado del Cisne. El segundo departamento, que es el jardin de la Primavera, está paralelo á la calle de la Reina, y se compone de jardin frutal y de recreo, en el cual se encuentran sitios muy amenos y vistosos. Se puede dividir en 3 partes, la una destinada al cultivo de frutas y verduras, la otra á cuadros de flores, y la tercera y mas principal es la que en otro tiempo se llamó jardin de los Negros y llega hasta la calle de Apolo. Hay en este jardin algunos cuadros guarnecidos de flores, y los demas estan destinados para criaderos y semilleros de árboles exoticos. El tercer departamento, que es el comprendido entre las calles de Apolo y del Blanco, es muy variado. Llámase calle de Apolo, por la estatua que guarnece la fuente que hay á su estremidad,

y es la mas sobresaliente del jardin del Príncipe. Consta de chopos lombardos, repartidos en 4 hileras, y en el fondo, alrededor de la espresada fuente, estan oportunamente plantados 3 sauces de Babilonia con un chopo lombardo en su centro y dos cipreses á los lados, que mirado todo desde la calle de la Reina, forma un delicioso punto de vista. Cerca de esta calle esta el estanque chinesco de los peces de colores, cuyos enrejados de madera fueron destruidos durante la invasion francesa, como igualmente 8 ídolos egipcios que estaban colocados en los intercolumnios de un templete de jaspe que hay en medio del estanque. Se hallan tambien en este jardin las islas de Asia y América que contienen multitud de vegetales de ambos hemisferios. El cuarto departamento, que es el que circunda la casa del Labrador, se compone de un laberinto a la inglesa, con un sinnúmero de calles y plazuelas circulares muy dificultoso de andar para quien ignore sus entradas y salidas Los bosquetes de este laberinto contienen un conjunto de árboles de flores que embalsaman el aire cuando llega la época de su florescencia. Sirve de adorno a este jardin la ria que hay delante de la casa del Labrador, y a su orilla colocados jarrones de marmol con bajos relieves de buen gusto. La casa del Labrador, que por sí sola mereceria una descripcion particular agena de este artículo, puede servir de muestra a todo español de lo que puede y sabe hacerse por los naturales de este reino, pues todo cuanto en ella se admira, asi en la naturaleza como en el arte, es nacional. Hasta ahora hemos hablado de los jardines de Aranjuez, aunque no con la estension que su belleza merece; pasemos ahora a hablar de la poblacion, la cual en sus principios fue una casa de recreo de los maestres de Santiago, habiendo sido Felipe II el primer monarca que la poseyó y dió principio á su gran palacio; prosiguiéndole luego Felipe V, Fernando el VI y Carlos III, que fue quien le concluyó. Todo este sitio recibió increibles mejoras en tiempo del señor don Carlos IV, que gustaba mucho de hacer mansion en el, y aunque desde el fin de su reinado y principios del de su augusto hijo el señor don Fernando el VII, (Q. D. G.) padeció, tanto la poblacion como los jardines, una devastacion horrorosa y verdaderamente vandálica, durante la guerra de la independencia, S. M. ha espendido gruesas sumas en restablecer algun tanto esta deliciosa morada de los reyes sus progenitores. La poblacion que esta situada a los 00° 0′ 53″ de longitud oriental; y 40° 01′ 00″ de latitud N. del meridiano de Madrid, forma una pequeña ciudad con casas muy cómodas en que pueden acomodarse mas de 20,000 personas. Las calles son muy anchas y bien alineadas, con una multitud de fondas, donde suelen alojarse, no solo los pretendientes y los curiosos, sino tambien alguna vez los embajadores. El año de 1808, que fue la época en que se rompieron las tierras de este real beredamiento, fue en la que principió la agricultura, y por consiguiente fue estendiéndose la poblacion, que antes consistia por la mayor parte en los dependientes de jardines, bosques ect. La abundancia con que correspondió aquella tierra virgen y feraz a los sudores de los que principiaron á cultivarla, atrajo muchos mas colonos que los que acaso se necesitaban para su cultivo. Pero sucede aqui lo mismo que decimos en otros muchos artículos de este Diccionario, y es, que estas producciones estraordinariamente feraces que dependen del abono y ociosidad de muchos siglos, se disminuyen y aun cesan del todo luego que se desvirtuan las tierras con la repeticion de cultivos; privando de la utilidad que se proponia el labrador y de la que daban anteriormente los pastos. En lo que no cabe duda es, que si del rompimiento de las tierras de este real Sitio y de los del Pardo y San Fernando, resultó un beneficio general por la abundancia de granos que nunca habia visto la capital en sus alrededores, y que hizo bajar a un precio infimo las especies de trigo y cebada, no es menos cierto que esta misma abundancia ha reducido a la miseria a una multitud de labradores de las dos Castillas porque les ha hecho perder durante muchos años grandes sumas de su capital, obligandoles a abandonar sus campos. Muchos caudales se han engrosado en este real Sitio con el depósito de las maderas que vienen por el Tajo y pagan el derecho del boquete; pero este tráfico se ha disminuido mucho. Hay mol. de chocolate y una fábrica de vidrio recientemente establecida por una compañía.

Resta únicamente que digamos, refiriéndonos al viage de Esp., de don Antonio Ponz, que el arquitecto del palacio de este Real Sitio fue el célebre Juan de Herrera, dirigido por sus propios dibujos y no por los diseños del Vinola, como han pretendido algunos escritores estrangeros. En él hay cuadros magníficos de pintores de diferentes escuelas, y los techos estan pintados al fresco por los profesores don Santiago Amiconi, Corrado, Giaquinto, Jordan, Bayeu y otros. Dist. 7 leguas de Madrid y 2 de Ocaña. De este punto a Pedroneras hay 16 leg., y median los pueblos Ocaña, Villatobas, Corral de Almaguer, Quintanar, Suma, Villa del Toboso, la Mota y el Pedernoso.

ARANO, V. separada y R. de Esp., en Navarra, cuarto part. y obisp. de Pamplona, valle de Basaburua menor; 342 habit., 1 parr. Se compone de 2 barrios, que estan distantes uno de otro como medio tiro de escopeta, y en línea E. O. Sit. á los 43° 14' de latit., y a los 15° 46' de long., en la pendiente de un monte que mira al O. y dist. de su cima como un tiro de fusil, siguiendo su declive que es bastante grande hasta la regata, por espacio de ½ de leg. De la parte del S. del pueblo y de los montes de su jurisd., desciende una regata que nace ½ legua dist. de la villa, la que unida a otras forma un pequeño rio, que se une a ½ legua del pueblo y a su N. a otro rio grande que desciende de la villa de Goizueta, unido con otros 2 rios que bajan de los montes de la jurisdiccion de la villa que los tiene al N. N. E., corriendo así engrosado por junto a la de Hernani, de la provincia de Guipúzcoa, entra en el Oc. por junto á la ciudad de San Sebastian. Otra regata que baja de hacia el E. del pueblo, y dist. de la villa como ½ y medio de legua, se une al sobredicho rio de Goizueta a ½ leg. de su curso. Tiene limd. al E. S. E. a la villa de Goizueta a dist. de 1 leg. corta: a la villa de Berastegui, de la prov. de Guipúzcoa, al S. S. O. a 2 y ½: a la villa de Eudnayen, de dicha prov., al S. O. ½, al S. tambien á la misma dist. ½ á la de Hernani de la misma prov. casi al N. O. a 3 leg. cortas; a la ciudad de San Sebastian al N. N. O. á 3 leg. largas; a la villa de Rentería tambien de Guipúzcoa, casi al N. y á dist. de 3 leg. cortas. En sus montes que no son muy dilatados hay robles y quejigos, hayas y jarales; pero de estos estan mas poblados que de aquellos. Produce 1,700 fanegas de maiz, poco trigo, lino y manzana medianamente, alubias y castañas. Se cria ganado vacuno y ovejuno en bastante número. Tiene en su jurisd. una herrería llamada *Arrambide*, en la cual se labran al año de 800 a 1,000 quintales de fierro. Goza esta villa del privilegio perpetuo de nombrar por sí sola alcalde de su territ. y dar su posesion al nombrado, sin mas título que el de su eleccion; tambien goza el de no pagar cuarteles.

ARANSIS, L. S. de Esp., prov. de Cataluña, correg. de Talarn, obispado de Urgél. A. O., 17 vec., 85 hab., 1 parr. Sit. en terr. montañoso. Conf. por el S. con Orcau, por O. con Salas, y por el N. con Pesonada. Produce trigo, vino y aceite. Dist. 35 hor. de Barcelona y 4 de Talarn. Contr. 3,528 rs. 8 mrs.

ARANSÓ, L. S. de Esp., prov. de Cataluña, corregim. de Puigcerda, obispado de Urgél. A. O., 43 vec., 192 hab., 1 parr. Sit. en terr. montañoso y áspero. Conf. por el E. con Lles, por O. con Aristot, y por el N. con la villa de Andorra. Produce centeno. Ind. cria de ganado vacuno y lanar. Dist. 40 y ½ hor. de Barcelona, y 4 de Puigcerda. Contr. 2,773 rs. 11 mrs.

ARANTE (San Pedro de), Felig. S. de Esp., en Galicia, prov. y obisp. de Mondoñedo, jurisd. de Rivadeo. A. M. el de esta villa, 129 vec., 750 hab., 1 parr. y casas poco cómodas y esparcidas. Sit. al pie de una colina entre Mondoñedo y Rivadeo en los límites que dividen a esta prov. de la de Asturias, y en terreno desigual y pizarroso. Produce centeno, maiz, patatas y ganado. Dist. 3 leg. de la capital, 2 de Rivadeo y 5 hor. y ½ de marcha milit. de Mondoñedo, en cuyo interm. se encuentra á Cabarcos. Contr. 2,924 rs. Derechos enag. 533 rs. 28 mrs.

ARANTIONES, V. R. de Esp., prov. de Palencia, partido de Reinosa, arz. de Burgos. Reg. P., 10 vec., 46 hab., 1 parr. Sit. en una altura; su terr. es muy estéril; conf. por E. con Salcedo, por O. con Quintanasolmo, por N. con Poblacion de Arriba, y por S. con Campo, Quintanilla-Deau y con la Puente del Valle. Son tan escasos sus productos que no merecen se haga mencion (*V. el art. Reinosa y el*

de Valderredible con quien contr.). Dist. 5 leg. de la cab. de part.

ARANTON (San vicente de), Felig. S. de Esp., en Galicia, prov. de Santiago, jurisd. de Jallas. J. O., 55 vec., 217 habit., 1 parr. Contr. 8,200 rs.

ARANZA (Santiago de), Ald. S. de España, en Galicia, prov. y obisp. de Lugo, jurisd. de Neira de Jusa. J. O., 79 vec., 520 hab., 1 parr. unida a la de San Jorge del Vale. Todo este arciprestazgo es terreno montañoso, pero muy fértil, como puede verse en el artic. Neira. La poblac. indicada arriba esta repartida entre este pueblo de Aranza que tiene 18 vec. y 120 hab., y las aldeas de San Jorge del Vale y Villameija, que tienen entre las dos 52 vec. y 400 hab. Contrib. 320 reales 16 mrs. Derec. enag. 43 rs. 17 mrs.

ARANZA, Ald. S. de Esp., en Galicia, prov. y obis. de Tuy, jurisd. de Sotomayor Es una de las que componen la villa cap. de la jurisd. (*Véase*).

ARANZAZU, Sierra en el señorio de Vizcaya, de mucha elevacion, que continuando la de San Adrian, forma con ella la cordillera divisoria de la jurisd. de Alava y Guipúzcoa. En lo mas aspero y fragoso de uno de sus valles, y en la falda de la encumbrada peña de Alona, esta situado el célebre santuario de nuestra Señora de Aranzazu. En su orig. fue este santuario una pequeña capilla.

ARANZAZU, Anteigl. de Esp., en el señorio de Vizcaya, merind. de Arratia, obisp. de Calahorra, a la derecha del rio que baja a unirse en Yurre con el de Dima. Sus representantes tienen el 66º voto y asiento en las juntas generales de Guernica. Tiene 172 hab. en 32 casas, 1 parr., 1 ferreria, 2 molin., 1 erm.

ARANCEDO (San Cipriano de), Parr. de Esp., prov. de Asturias, conc. de Franco (*V. este art.*).

ARANZUEQUE, V. S. de Esp., en la Alcarria, prov. y part. de Guadalajara, arz. de Toledo. A. O., 126 vec., 442 hab., 1 pósito, 1 parr., que tiene por aneja la de Valdarachas. El nombre de esta villa es de orig. arab. Esta sit. parte en llanura y parte en ladera, cerca del r. Tajuña. Produce mucho mont. propio para el carboneo, muchos granos, aceite, vino y frutas. Conf. con los pueb. de Valdarachas, Escariche, Escapote y Hontolla; y es carrera para los baños de Trillo y Sacedon, en la cual hay un hermoso puente muy inmediato sobre dicho r. Dist. 3 leg. de la cab. de part., y 3 de cam. milit. de Fuente la Encina, pasando por Rauera y Moratilla, y se pasa el Tajuña por puente de piedra. Contr. 4,190 rs. 11 mrs.

ARAÑO (Sta. Eulalia de), Felig. E. de España, en Galicia, prov. de Santiago, jurisd. de Rianjo. J. O., 235 vec., 1,119 hab., 1 parr. Sit. cerca del r. Sar. Conf. con Lestróbe, Tarragoño, Abanquéiro y Dobro. Sus productos é ind. se hallaran en el art. de la jurisd. de Rianjo (*Vease*). Contrib. 5,800 rs. Derec. enag. 1,000 rs.

ARAÑONET, L. Ecl. de Esp., prov. de Cataluña, subdeleg. de Comprodon, correg. de Vich, obisp. de Solsona. A. O., 10 vec., 44 hab., 1 parr. Sit. en un alto cerro de dificil subida. Conf. por el E. con Puigbo, por el S. con Frontana, y por O. con la Pobla de Lillet. Produce trigo y legum. Dist. 29 hor. de la cap., y 6 de Camprodon. Contr. 1,355 rs. 25 mrs.

ARAÑUEL, L. S. de Esp., prov. y arz. de Valencia, part. de Morella. A. O., 110 vec., 468 hab., 1 parr. Sit. á la derecha del r. Millares. Produce trigo, vino, aceite, seda y frutas. Dist. 14 leg. de Valencia y 14 de Morella. Contr. 3,315 rs.

ARAOS Y VALLFERRERA. L. S. de Esp., prov. de Cataluña, corregim. de Talarn, obispado de Urgel. A. O., 22 vec., 86 hab., 1 parr. Sit. entre dos mont. y sus hab. se dedican a la agricultura; al pie de estos mont. corre un riach. que se une con el r. Pallarésa, y tiene sobre él un puente; conf. con Tirbia, Bordas, Ainet, y San Mignel. Produce centeno y pastos. Ind. ganados. Hay en su térm. minas de hierro. Dist. 55 y ½ hor. de Barcelona, y 16 ½ de Talarn. Contr. 1,956 rs. 12 mrs.

ARAÓZ, Ald. de Esp., prov. y part. de Guipúzcoa, obisp. de Calahorra; 150 vec., 600 hab. Es anejo de la villa de Oñate, en cuyo art. se hallara su sit. y productos.

ARAPILES, L. R. de Esp., prov., part, y obisp. de Salamanca, cuarto de Peña del Rey. A. P., 82 vec., 263 hab., 1 parroquia, 1 pósito. El año de 1812 se dió en su térm. una sangrienta batalla que ganaron las tropas aliadas españolas é inglesas, al mando del mariscal duque de Welington; contra las francesas que mandaba el mariscal Marmont, duque de Ragusa; de la cual resultó

la retirada de estos á la provincia de Burgos, la evacuacion de la capital del Reyno, y de todas las Andalucías. Sit. á legua y ½ de la cap. Conf. con Monte de los Perales, la Maza de Alba, Cilleros el Hondo, y Miranda de Azan. Produce granos, legum., pastos y ganados. Contr. 1,368 rs. 33 mrs.

ARAQUIL, Valle del segundo part. de la merind. y obisp. de Pamplona, arcip. de su nombre, en Navarra. Conf. por N. con Araiz y puerto de Irulegui, por E. con Larraun, por S. con Ergoyena, por O. con los montes de Aralar y Araiz. Consta todo el valle de 4 villas separadas, y 14 pueb. que son: Aizcorbe, Ecai, Echarren, Echeverri, Egniarreta, Erroz, Irurzun, Izurdiaga, Murguindueta, Satostegui, Villanueva, Urrizola, Yabar, Znazu, Arrayazu, villa separada, Arvizu id., Echarriaranaz id., Huarte-araquil, id., Irañeta id., Lacunza id., Lizarrabengoa, señorío, cuyos vecindarios se verán en sus artículos. Los 14 pueblos y la villa de Irañeta eligen sus justicias ordinarias; las otras 3 villas hacen la propuesta al virey. En este pais estaban antiguamente los arocelitanos, estipendiarios del pueblo romano, y que segun Plinio, acudian á la chancillería y convento jurídico de Zaragoza. Pasaba por este valle la carretera romana que iba de Astorga á Burdeos, segun Antonino. De los pueblos antiguos solo se nombra Araceli, que es Huarte-Araquil. Su situacion es entre los rios que bajan de Larraun y Basaburua de N. á S., y el que viene de Burunda corriendo de O. á E., ciñendo los montes de Amilia por un lado, y los de Larraun y Aralar por otro, quedando en medio un valle llano, espacioso y fértil en trigo, maiz y otros frutos menores, y lino de escelente calidad.

ARAQUIL, Arciprestazgo del obisp. de Pamplona, en Navarra. Se compone de 10 valles que son: Araquil, Aranaz, Ergoyeta, Burunda, Araiz, Larraun, Imoz, Basaburua mayor, Basaburua menor y Gulina. Villas comprendidas en este arciprestazgo, que se gobiernan separadas: Leiza, Areso, Goizueta y Arano.

ARAQUIL, Rio de España, provincia de Navarra (*V. la descripcion general de esta provincia y el art. Burunda, rio*).

ARAS, L. de España, en Navarra, part. de Viana, merindad de Estella, dióc. de Calahorra; 366 hab., 1 parroquia, A. P. Sit. al S. de Antoñana y N. de Viana, en el confin occidental del reino.

ARAS DE ALPUENTE, L. S. de Esp., prov. y partido de Valencia, obispado de Segorbe. A. O., 335 vecinos con 852 hab. Produce trigo, cebada, centeno y demas granos, con algo de vino, miel y ganados. Sit. en una llanura; su term. se estiende 2 leg. de E. á O., entre los de Alpuente y Castilla, y 1½ de N. á S.; linda por N. con Santa Cruz de Moya en Castilla, y con Arcos en el Aragon, y por S. con Titaguas. La llanura donde está la villa tendrá como 1 legua, cuyo suelo es marga arcillosa roja, sin mas arboles que un corto número de nogales. Se crian ganados. Industria, colmenas. La muela de este pueblo, cuya corona es de bancos calizos, antes de llegar á aquella altura se compone de ostras rellenadas de mármol. Dista 16 leguas de Valencia. Contr. 6,094 rs.

ARASAN, L. Ab de España, prov. de Aragon, part. de Benavarre, obispado de Barbastro. A. O., 28 vec., 104 hab. Sit. cerca del r. Esera, en el valle de Benasque (*Véase*). Esta inmediato al monte de Doso, donde hay una veta de carbon de piedra que se estiende hasta Urmella; es de un color aplomado, con mucha mezcla de piritas, y arde con dificultad; conf. con las aldeas de Arro, Jérve, Griebal, Palo y Muro de Roda (*V. este art.*). Dista 8 leg. de Benavarre. Contr. 1,769 rs. 30 mrs.

ARASCUÉS, L. S. de Esp., prov. de Aragon, part. y obisp. de Huesca. A. O., 29 vec., 158 hab., 1 parr., 1 posito. Conf. por N. con el territorio de Nueno, por E. con el de Sabayes, por S. con el de Nisano y por O. con el de Ezerta. En sus inmediaciones está la venta llamada Hospitalet. Produce por un quinquenio 1,666 fan. de trigo, 333 de cebada, 666 de avena, 100 de judías, 6,720 arrobas de vino, 65 de aceite y 129 de lana, para lo que mantienen en sus pastos 1,200 cabezas de ganado lanar que crian 600 corderos, y 800 cabezas de cabrío con 400 cabritos. Dista 2 leguas de Huesca y 12 de Zaragoza. Contr. 2,013 rs. 20 mrs.

ARASTUY, L. R. de España, prov. de Cataluña, corregim. de Talarn, obispado de Urgel. A. O., 10 vecinos, 53 habitantes, 1 parroquia aneja de Ballasca. Sit. en terr. montañoso, y sus habitantes se dedican á la agricultura. Produce centeno y pastos.

Dista 52 horas de Barcelona, 13 de Talarn. Contr. 690 rs. 6 mrs.

ARATORES, L. Ecl. de Esp., prov. de Aragon, part. y obispado de Jaca. A. O., 14 vecinos, 41 habitantes. Sit. a 2 leg. de Jaca; conf. con Borau, Arvex y Cenarve; sus productos son los mismos que los que estan indicados en el art. de la cabeza de partido. Contr. 894 rs. 32 mrs.

ARAUJO (San Cipriano), Felig. S. de España, en Galicia, provincia de Orense, jurisd. de Araujo. J. O., 7 vec., 31 hab., 1 parroquia Contr. 159 rs.

ARAUJO (San Martin), Felig. S. de España, en Galicia, prov. y obispado de Orense, jurisd. de Araujo. J. O., 172 vec., 545 hab., 1 parr. compuesta de 11 pueblos (*V. Cela*, *Santa Maria de*). Esta situada en el valle de Lobios, cerca del rio Limia. Produce maiz, algunas castañas y vino inferior. Contr. 2,170 rs.

ARAUJO (San Payo), Felig. S. de Esp., en Galicia, prov. y obisp. de Orense, jurisd. de Araujo. J. O., 136 vec., 547 hab., 1 parr. compuesta de 12 pueblecitos. Sit. en el valle de Lobios, á las faldas de los montes del Jurés, en terreno montuoso. Produce maiz, algun lino, castañas y vino de inferior calidad. Contr. 1,922 rs.

ARAUJO (San Salvador), Felig. S. de España, en Galicia, provincia de Orense, jurisd. de Araujo. J. O., 113 vec., 582 hab., 1 parroquia. Contr. 16,010 rs.

ARAUJO (Santa Maaía), Felig. S. de España, en Galicia, provincia de Orense, jurisd. de Araujo. J. O., 22 vec., 91 hab., 1 parroquia. Contr. 1,368 rs. 22 mrs.

ARAUZO, Desp. de España, provincia y obisp. de Salamanca, Exento de jurisd.; 3 vecinos, 14 hab., 1 parroquia. Sit. en la carretera que conduce de Madrid á Salamanca, entre la villa de Bracamonte y el lugar de Ventosa de Rio Almar, a $\frac{1}{4}$ de legua del primero, en cuyo intermedio se vadea el r. Almar, y á $1\frac{1}{2}$ leg. del segundo, volviéndose á vadear dicho rio. Dist. 6 leg. de la capital. Contr. 940 rs. 25 mrs.

ARAUZO DE MIEL, V. R. de España, prov. de Burgos, part. de Aranda, jurisd. de los Arauzos, obispado de Osma. A. O., 163 vec., 729 hab., 1 parr. que tiene por aneja á su aldea doña Santos. Sit. en terr. mont., en el arciprestazgo de Coruña y límites del de Osma; conf. por N. con la referida aldea, por E. con San Asensio y Espéja, por S. con Huerta de Rey y por O. con Valdeande (*V. Osma*, *obispado*). Riega su término el rio Arauzuelo. Dista 11 leg. de la capital. Contr. 8,345 rs. 7 mrs. Derec. enag. 3,106 rs 22 mrs.

ARAUZO DE SALCE, V. E. de Esp., prov. de Burgos, part. de Aranda, jurisd. de los Arauzos, obisp. de Osma. A. O, 58 vec., 296 hab., 1 parr. Sit. en el arcip. de Coruña, por donde pasaba la via milit. romana que conducia desde la ant. Clunia. Conf. por N. con Espinosa de Cervera; por E. con rio Arandilla, Huerta de Rey y Peñalba; por S. con Arauzo de Torre, y por O. con Caleruega (*V. Osma*, *obisp.*). Riega su término el rio Arauzuelo. Dista 12 leg. de la capital. Contr. 2,954 rs. 22 mrs.

ARAUZO DE TORRE, V. R. de Esp., prov. de Burgos, part. de Aranda, jurisd. de los Arauzos, obisp. de Osma. A. O., 38 vec., 157 hab., 1 parr. Sit. en el arcip. de Coruña, cerca del sitio que ocupaba la antigua Clunia; conf. por N. con Arauzo de Salce, por E. con Peñalba, por S. con Coruña y Aranzilla y por O. con Pinilla de Trasmonte (*V. Osma*, *obisp.*). Riega su término el rio Arauzuelo. Dista 12 leg. de la capital. Contr. 1,434 rs. 18 mrs.

ARAVACA, V. S. de Esp., prov. y part. de Madrid, arz. de Toledo. A. O., 150 vec., 573 hab., 1 parr., 1 hosp., de 90 a 100 casas, y entre ellas de 8 a 10 de regular construccion; 6 posadas, buenas aguas, 1 pósito. Sit. á la izq. del camino real de Madrid á Castilla la Vieja, sobre una pequeña colina. Produce trigo, ceb., algun cent., garb. y algarr.; 8 huertas donde se crian varias clases de hortal., particularmente en la de la fabr. de jabon, donde hay muchas plantas exóticas; muchas especies de frut., ricos espárragos y alcachofas. Ind. 1 fabr. de jabon, otra de curtidos, 2 de licores y 1 de hormillas, 1 tahona. Conf. por N. con la Zarzuela, por N. O. con Majadahonda, por S. O. con Poznelo de Alarcon, por S. con la Casa de Campo y por E. con el rio Manzanares. Dista $1\frac{1}{4}$ leg. de la cap. y $\frac{7}{4}$ de hora de camino militar de Madrid, en la carretera que pasa á Castilla la Vieja por el puerto de Guadarrama. Contr. 31,906 rs. 12 mrs. Derec. enag. 1,942 rs. 18 mrs.

ARAVIANA, Desp. R. de Esp., prov. de Soria, partido de Agreda. A. P. Sit. al pie de las sierras de Toranzo y Tablado, cerca del rio de su nombre. Conf. con los

pueblos de Noviercas, la Cueva, y el santuario de Ntra. Sra. del Remedio. Produce granos, leña, pastos y ganados.

ARAXES, Rio de Esp., en Navarra, que nace en el valle de Larraun; pasa al pie del monte Aralar, entra en la prov. de Guipúzcoa por la jurisd. del lugar de Lizanza, por cuyo distrito corre mas de una legua, hasta incorporarse con el rio Oria en el territorio de la villa de Tolosa, por la parte superior de ella, y continúan los dos unidos hasta entrarse en el mar por la Barra de San Nicolas de Orio. Este rio es muy celebrado por los cronistas de la Cantabria que suponen trae su denominacion de los primeros pobladores de España que vinieron de la Armenia, donde estaba el famoso rio Araxes, en cuya memoria dieron el nombre á este.

ARAYA, L. de España, en la herm. de Asparrena, prov. de Alava, obispado de Calahorra. A. O., 72, vec., 326 hab., 1 parr., 1 erm. Sit. á la falda de la Peña de Araz, contigua á la de Aizcorri, de las mas altas que se conocen, de la cual sale una fuente tan abundante, que desde su orig. hasta el pueb. mueven 6 mol., y trabajan 2 ferrerías. Conf. por E. con Albeniz, por S. con Ameraga, por O. con Zalduendo, y por N. con dicha Peña de Araz, á cuyas inmediac. hay una mina de hierro. Produce granos de todas clases, gan. lan., de cerda, vac. y caballar. Hay 1 ferrería con 2 fraguas, otras 2 de herrage, 1 de herramientas de labranza, 7 mol. harin., y buen monte de haya y roble. Por la parte del N. tiene este pueb. un ant. cast. llamado Marntegui, que se conoce haber sido fabricado por los moros, y á su der. hay camino para el puerto de San Adrian, que es una peña horadada, por cuyo hueco va el cam. que conduce a Cegamas, primer pueblo de Guipúzcoa por esta parte, y en algun tiempo corria la posta por aquel agujero, que esta en medio de la citada Peña de Araz y Aizcorri.

ARAYCO, L. S. de Esp., prov. y arz. de Burgos, condado de Treviño, obispado de Calahorra y la Calzada. Reg. P., 7 vecinos, 32 hab., 1 parr. Dista 16 ½ leg. de la cap. (*V. Trevino*). Contr. con el condado.

ARAYON, L. de Esp., prov. de Asturias, conc. y arcip. de Cangas de Tineo, de la parr. de Cueros (*V. este art.*).

ARAZ, Barrio de la V. de Beasain, partido de este nombre, prov. de Guipúzcoa, sit. á 2 leg. de distancia del cuerpo principal de la villa (*V. Beasain*).

ARAZURI, L. de Esp., en Navarra, de la Cendea de Olza, segundo part. de la merind., obisp. y arcip. de Pamplona, 40 casas, 50 vec., 226 hab., 1 parr. Sit. á la der. del rio Arga, en sitio llano, entre Orcoyen al E., y Otorbia al O.; conf. con Barasiain y Pamplona, que dista por O. 1 leg. Hay en este pueblo un palacio ó castillo de bastante estension, con un pozo de escelente agua; poseelo el conde de Escalante.

ARBACEGUI, Anteigl. de la merind. de Busturia, señ. de Vizcaya, obisp. de Calahorra; 609 hab., 1 parr. y 9 erm. Conf. por N. y E. con Cenarruza y Murelaga; por S. y O. con Guerricaiz y Mendata. Su térm. coge como 3 leg. de circunferencia; por su centro pasa el rio de Lequeitio, sobre el cual tiene 6 puentes de piedra, y abunda de pastos y fuentes, de las cuales las llamadas de Urueta y Urbay son minerales vitriólicas marciales. Tiene el 26º voto y asiento en las juntas generales de Guernica. Ind. 2 ferrerias y 9 molinos.

ARBANCON, V. S. de España, part. y provincia de Guadalajara, arz. de Toledo. A. O., 145 vecinos, 480 hab., 1 parr., 1 pósito. Este y los demas pueblos que se nombran son del marquesado de Cogolludo. Sit. en una frondosa vega, entre varios cerros que la circundan, poblados de robles, encinas, viñas y olivos; conf por E. con Cogolludo, por S. con Fuentemillan, por O. con Jocar y por N. con Fragua y Monasterio. Todos de iguales ó semejantes prod., que son toda clase de granos, vino, aceite legumbres, verduras y muchas frutas. Hay mucha piedra de jaspe, y 8 telares de lino y cañamo. Dista 7 leguas de la cab. de partido. Contr. 3,560 rs 22 mrs.

ARBAS, Abad. R. de España, provincia y partido de Leon; comprende su jurisd. 8 pueblos con A. O., sujeto al corregim. de la capital, cuyos vecindarios, situacion y productos se hallaran en sus respectivos artículos. Contr. 4,641 rs. 33 mrs. Derechos enag. 1,389 rs. 15 mrs.

ARBAS, L. R. de España, prov. y part. de Leon, obispado de Oviedo, conc. de la Tercia. A. O., 1 parroquia. Situado en lo mas áspero de la montaña, por donde pasa el camino de Leon a Oviedo, á cuyos dos lados se encuentran despues de Villamanin, las poblaciones de Ventosilla,

Villa nueva, Camponglo, Busdongo y Vegalamos. En la falda del monte de Valgrande, vertientes á Leon, y separada del camino real, está la antiquísima colegiata de Santa María de Arbas del Puerto, que an otro tiempo fue monasterio de canónigos reglares, destinado en lo antiguo, segun parece, para hospital ó albergueria de peregrinos. En la primitiva escritnra de fundacion, hay una clausula notable, segun la cual, debia darse un pan entero y vino á todo yente y viniente, tanto á los buenos como á los malos, con tal que pidan humilde y devotamente la limosna. En el dia se compone la colegiata de un abad y 12 canónigos, aquella rica, y estos miserablemente dotados, los cuales son los únicos moradores de aquel yermo; viven solos, sin mas trato que el da sus amas, y sepultados por 8 ó 9 meses del año, en montañas de nieve, siéndoles muchas veces necesario abrir minas por debajo de alla, desde sus casas a la iglesia por estar absolutamente cerrada toda comunicacion entre nnas y otras. Casi enfrente de Arbás, esta el sitio llamado la Perruca, en lo mas alto del puerto de Pajares, y en él se dividen los términos del reino de Leon y el principado de Asturias.

ARBAS (San Julian de), Parr. de Esp., prov. de Asturias, conc., arciprestazgo y arcedianato de Cangas de Tineo, obispado de Oviedo; 88 vecinos, 392 hab., 1 parr. Se compone esta de los lugares ó aldeas siguientes; Gidan, Romano (San), Villar de Reguero, Riomolin, Corros, Arvas, Vegaderey, Villafer, Lindota, Otero (el), Ortadeju, Vegademoro, Miravalles, Trascastro: este lugar pertenece en lo civil a la real jnrisdiccion de Leitariegos y es muy antigua. Sit. en el camino que dirige al puerto de Leitariegos; conf. con el cortijo de este nombre, con San Pedro de Arbas y con Cibea.

ARBAS (San Pedro), Parr. de Esp., prov. de Asturias, conc., arcip. y arcedianato de Cangas de Tineo, obisp. de Oviedo; 32 vec., 147 hab. qne ocnpan los lugares de San Pedro, Linde (la), Cadevilla, Rubial y Socarral; 1 igl. parroqnial matriz. Sit. en el cam. y snbida al puerto de Leitariegos; confina con Cibea, Villaenbran y San Julian de Arbas.

ARBECA, CASTELLOTS Y HORESTA ó PARTE DE CONDAL, V. S. de Esp., prov. da Cataluña, corregimiento de Lérida, obisp. de Tarragona. A. O., 325 vecinos, 1,296 hab., 1 parr., 1 pósito. Sit. en la falda de una montaña, en la cual hay nna casa fuerte, aunque desmoronada, perteneciente al dnque de Cardona; conf. por el S. con Omellones, por O. con Puiggros y por el N. con Miralcampo. Produce trigo, vino, aceite y pastos. Dista 28 horas de Barcelona, 6 de la cabeza de partido. Contr. 39,458 rs 30 mrs.

ARBEJAL, L. Ord. de Esp., prov. de Palencia, part. de Carrion, jnrisd. de Cervera, obispado de Leon, *Nullius Diœc.* A. O., 59 vec., 300 hab., 1 parr., 1 pósito. Sit. en una llaunra á ½ legua de Cervera, en terr. que produce algun trigo, centeno y lino, regado con las aguas del Pisnerga, que esta a su izq., igualmente que la dehesa Boyal. Ind. telares de lienzos y pastoreo de ganado trashumante y yeguar. Dista 14 laguas de la capital. Contr. con la jurisd. de Cervera.

ARBELLALES, L. de España, prov. de Asturias, conc. de Somiedo; 21 vecinos, 93 hab., parr. de Salieucia (*V. este art.*).

ARBETETA, V. R. de Esp., provincia obisp. y part de Cuenca. A. O., 150 vec., 651 hab., 1 parr., 1 pósito. Sit. en terreno despejado y sobre piedra. Tiene 2 peqneñas vegas, 1 al E. y otra al O., tocandose ambas por el S.; conf. con los pueblos de Valtablado del Rio, Recuenco, Villanneva, Alcoron y Huerta-Pelayo. Todos de ignales ó semejantes productos, que son: trigo, cebada, avena, algunas colmenas, ganado lanar y cabrio. Ind., 1 fabrica de vidrio y 10 alquitaras para resinas, de que sacan tremeutina, pez griega, agua-ras, pez sobada y otros articulos. Contribuye 5,571 rs. 13 mrs.

ARBIGANO, L. de señ. de Esp., en la herm. de la Rivera, prov. de Alava, obisp. de Calahorra, vic. de Miranda, uno de los 23 pueblos de la Rivera alta. A. O., 8 vec., 38 hab., 1 parr., 1 hospital. Confina por E. con Pobes, por S. con el mismo y el de Castillo, por O. con Panl, y por N. O. con Basquiñuelas, á distancia de ¼ de leg. de todos ellos.

ARBINZA, Ensenada qua forma en la costa del mar cantábrico, en el término de Lemoniz, merind. de Uribe, señ. de Vizcaya, un rio que tiene orig. en los montes de Andraca y Urizarmendi, no distantes

de dicho término y anteiglesia de Lemoniz, de la cual forman un barrio las casas de pescadores que habitan reunidos sobre dicha ensenada.

ARBIZU, V. de Esp., en Navarra, valle del Araquil, en el segundo partido de la merindad y obisp. de Pamplona; 103 casas, 521 hab., 1 parr., aduana y admin. de tabaco. Esta al occidente del valle, junto a los montes de Aralar, sobre la ribera izq. del rio Araquil, y a 6 leg. de la capital por N. O. Los vecinos hacen la propuesta de su alcalde al virey, y los regidores que acaban eligen a los sucesores.

ARBO (Santa María de), Felig. S. de España, en Galicia, prov. y obisp. de Tuy, jurisd. de su nombre. J. O., 149 vecinos, 410 hab., 1 parr. (*Véase Crecente*). Contr. 9,511 rs. 28 mrs.

ARBODAS, Ald. de España, prov. de Asturias, obisp. de Oviedo, jurisd. de Soto de los Infantes (*V. este art.*).

ARBOL, Felig. S. de Esp., en Galicia, provincia y obispado de Lugo, jurisdiccion de Amarante. A. O., 14 vecinos, 84 hab., 1 parr. compuesta de las aldeas de Funsin y Randulfe. Su situacion y productos se hallarán en el artículo Sobrada y en el de Faccha (San Julian) Contr. 218 rs. 26 mrs. Derec. enag. 66 rs. 30. mrs.

ARBOL, Felig. S. de Esp., en Galicia, provincia de Lugo, jurisdiccion de Villalba. J. P., 21 vecinos, 100 hab., 1 parr. Contr. 955 rs. 17 mrs.

ARBOL (San Lorenzo de), Felig. Ecl. de España, en Galicia, prov. de Betanzos, jurisd. de su nombre, obispado de Mondoñedo. J. O., 174 vecinos, 786 hab., 1 parr. Sit. en terreno montuoso, á 6 leguas de la cap. y 13 de Santiago. Produce centeno y algun maiz. Contr. 1,165 rs. 30 mrs. Derec. anag. 471 rs. 30 mrs.

ARBOL, Ald. Ab. de Esp., en Galicia, prov., obisp. y jurisdiccion de Lugo, y una de las que componen la parroquia de San Benito del Campo (*Véase*).

ARBOLEDAS, V. S. de Esp., prov. de Granada, part. de Baza, obisp. de Almería. A. O., 395 vec., 1,600 hab., inclusos 2 cortijos de su jurisd., 1 parr., 1 pósito. Sit. en terr. áspero, pero con un bello horizonte que forma la vega y el rio Almanzor que la baña por O. N.; confina por E. con Zurgena, á ½ legua, por N. con Huercal Obera 2 leguas, por O. con Albox 1 ½, y por S. con Lubrin y Albanchez 2, todos en el radio de 1 á 2 leguas. Produce trigo, maiz, cebada, centeno, vino y aceite; las dos primeras especies muy abundantes, la tercera escasa y las restantes escasísimas. Ind., arrieria y comercio de caballerías que compran en Andalucia y venden en Murcia y Valencia (*V. Vera*). Dista 28 leg. de la capital, 12 de la cabeza de partido, 9 de Lorca, 21 de Murcia y 6 de camino militar bueno de herradura de Velez-Rubio. Contribuye 5,056 rs. 20 mrs.

ARBOLENTE, L. de España, prov. de Asturias, conc. y arcip. de Cangas de Tineo, de la parr. de Cibuyo (*V. este art.*).

ARBOLERAS, L. de España, prov. de Asturias, conc. de Navia; 13 vec., 52 hab., parr. de Ponteciella (*Véase*).

ARBOLES, Granj. S. de España, prov. de la Mancha, partido de Alcaraz, término de la villa de Barrax.

ARBOLEYA, L. de España, provincia de Asturias, concejo de Cabranes, felig. de Viñon (*V. este art.*).

ARBON (Santiago de), Parr. de Esp., prov. de Asturias, conc. de Navia, obisp. de Oviedo; 71 vecinos, 289 hab., 1 parr., 2 erm. Comprende los lugares de San Pelayo, Barrio (el) y Villartodoyre, cuyos vecindarios se verán en sus art. Sit. á orillas de la ria de Navia, que corre de S. á N.; confi. con Anléo (*V. este art.*). Dist. 1 leg. de la cab. de part. Contr. 1,000 rs. 17 mrs. Derec. enag. 43 rs. 7 mrs.

ARBONIES, L. de España, en Navarra, del valle Romanzado, del primer part. de la merindad de Sangüesa, arciprestazgo de Ibargoiti, obisp. de Pamplona; 154 hab., 1 parr. Sit. en un llano espacioso al E., S. y O. hasta los confines de Murillo, Domeño, Ripodas y villa de Lumbier. Dista de los dos últimos 1 leg., ¾ de Murillo y uno de Domeño. Tiene dos montes de robles y encinas, y en algunos años se aprovechan sus pastos para el ganado lanar. Su término es corto, y tan escasa la cosecha de granos y vino, que apenas basta para la manutencion de sus vecinos. Es la cabeza del valle, y en él se celebran las juntas para eleccion de diputados y demas negocios.

ARBORBUENA, L. S. de España, prov. de Leon, partido de Ponferrada, jurisd. de Villafranca. A. P., 14 vec., 63 habitantes, 1 parr. Dist. 2½ leg. de la cabeza de part.

Contr. 335 rs. 5 mrs. Derec. enag. 164 rs. 18 maravedises.

ARBÓS, V. R. de España, prov. de Cataluña, corregim. de Villafranca, obisp. de Barcelona. A. O., 266 vec., 1,098 hab., 1 parr. con comunidad de beneficiados y 1 hosp. Sit. á la margen del rio Foix, en la carretera real que va de Villafranca á Tarragona, en sitio elevado y muy bien dispuesto para hacer una buena defensa. Cielo despejado, campiña y vistas deliciosas, pues se estiende por el Mediterraneo que dista 2 horas, y por todos los campos de Villafranca del Panades que dista 2 ½, con buenos paseos y muy llanos. Fue incendiada por los franceses en 1808, en venganza de la valiente resistencia que hizo á sus ejércitos. Celebra cada año 3 ferias, la primera el dia 10 de agosto, la segunda el 13 de noviembre, y la última el 13 de diciembre. El comercio que se hace en las dos primeras es de ropas, lienzos, indianas, quinquillería y otros efectos, y la última se reduce á ganado vacuno y de cerda. Produce granos bastantes para el consumo de sus habitantes, vino sobrante, cáñamo, muchas frutas y varias clases de legumbres. Ind., 5 fabr. de aguardiente, otras de puntos y blondas en que se ocupan las mugeres. Dist. 12 ½ horas de Barcelona y 1 S. de Vendrell. Contr. 23,581 rs. 29 maravedises.

ARBOSET, L. R. de España, prov. de Cataluña, corregim. y obisp. de Tarragona. A. O., 20 vec., 83 hab., 1 parr. Sit. en terreno llano; confina por el E. con Vilanova de Escorna el Bou, y por el S. con Monroig. Produce buen vino, avellanas, poco trigo, algarroba, aceite y judías. Ind., comercio de vino para embarcar ó para pasto en Tarragona, Reus ó Vallas. Dista 26 ½ horas de Barceloua y 5 de Tarragona. Contr. 1,948 rs. 26 mrs.

ARBOZES, L. de España, provincia de Asturias, concejo de Franco; 8 vecinos, 33 hab., parr. de Moices (*Véase*).

ARBOZES, L. de España, provincia de Asturias, concejo de Franco; 9 vecinos, 39 hab., parr. de Miudes (*Véase*).

ARBUES, L. R. de Esp., prov. de Aragon, obisp. de Jaca, part. de Cinco Villas. A. P., 28 vec., 164 hab., 1 parr., 1 pósito. Sit. á 8 leg. de Sos, en los conf. del part. de Jaca, lindando con Baylo, San Juan de la Peña, Botaya y Ena. Sus prod. son los indicados en el art. de la cab. de part. Contr. 2,013 rs. 20 mrs.

ARBUJUELO, L. S. de Esp., prov. de Guadalajara, partido y obisp. de Sigüenza, ducado de Medinaceli. A. P., 26 vec., 128 hab., 1 parr. aneja de la de Ures. Su sit. y prod. son iguales ó semejantes á los de Velilla (*Véase*). Confina con Azcamellas, Casas de Sayona, Villasrea del Ducado, Laina y Ures. Dist. 5 leg. de la cab. de part. y 2 de Medinaceli. Contr. con el ducado.

ARBULO, L. de señorio de Esp., en la herm. de Izuraiz, prov. de Alava, obisp. de Calahorra, vicaria de Vitoria, arcip. de Armentia. A. O., 27 vec., 112 hab., 1 parr. Sit. hácia el E., y á 2 leg. de dist. de Vitoria; conf. por N. con Urizar, por E. con Argomaniz, por S. con Oreitia, y por O. con Junguitu. Produce anualmente 2,265 fan. de toda especie de granos.

ARBUSIAS, V. R. de España, prov. de Cataluña, corregim. y obisp. de Gerona, A. O., 300 vec., 1,500 hab., 1 parr. que tiene por anejas las ald. de San Pedro Cercada y Santa Maria de Lios, 1 erm. Sit. en terreno ondeado en la falda de Monseñy, en medio de un gran valle que tiene de circunferencia 3 leg., y la misma denominacion de la villa. Conf. por E. con San Feliú, por S. con Riells, por O. con Viladran, y por N. con Juanet. Produce trigo, legumbres, aceite, vino y frutas, y en sus montes hay mucha caza mayor y menor, particularmente perdices, y se cria mucho ganado de toda especie, sobre todo de cerda, que es el principal comercio de sus habitantes. Dist. 12 hor. de Barcelona, 8 de Gerona y 2 N. de Santa Coloma de Farnés. Contr. 17,030 rs. 16 mrs.

ARCA, Felig. Ecl. de Esp., en Galicia, prov. de Santiago, jurisd. de Tabeyros. J. O., 23 vec., 119 hab., 1 parr. Su sit. y prod. se hallaran en el art. Paradela Santa Maria. Contr. 1,780 rs.

ARCA, Felig. Ecl. de Esp., en Galicia, prov. y arz. de Santiago, jurisd. de Bendaña. J. O., 35 vecinos, 166 hab., 1 parr. que comprende las ald. de la Iglesia, San Anton Pazos, Lanmil, Vitaboa, Onteiro, Dos-Casas, Astrar, Santa Irene, Picon, Burgo y Monte. La sit. de todas ellas, aunque bastante elevada sobre el nivel del mar, es benigna, húmeda y templada, á pesar de que no dejan de ser bastante impetuosos los vientos algunas veces; pero no cuajan

las nieves sino por muy poco tiempo. Los prod. de todas ellas son tojos y robles para quemar; pastos y yerbas medic., granos, patatas, lino y algunas castañas. Ind. tel. de lienzos y paños ordinarios, conocidos con el nombre de Burel. Los naturales se dedican esclusivamente a la agricultura. Dista este pueb. 2½ leg. de la cap. Contr. 2,300 rs. Derec. enag. 1,375 rs.

ARCABUEJA, L. R. de España, prov., obisp. y partido de Leon, hermandad de la Sobarriba. A. P., 18 vec., 76 hab., 1 parr. Para su sit. y prod. véase el art. Sobarriba. Esta en la carret. que conduce desde Leon á Mansilla de las Mulas; conf. por N. con el Portillo de Valdelafuente, por N. E. con Pradilla de la Jurisdiccion, por E. con Villacete, por S. con San Felicismo, y por O. con Santa Olaja de la Vega. Dista 1 leg. de la cap. Contr. 1,809 rs. 6 mrs.

ARCADE (Santiago de), Felig. E. de España, en Galicia, prov. y obisp. de Tuy, jurisd. de su nombre. J. O., 171 vec., 796 hab., 1 parr. Su sit. y productos se hallaran en el art. Justanes. Celebra feria el último Innes de cada mes, de ganado, frutos y comestibles. Contr. 3,131 rs. 31 mrs. Derec. enag. 451 rs. 17 mrs.

ARCAL, (Santa Susana de) (Coto y fabrica de), Felig. Ab. de Esp., en Galicia, provincia de Santiago, admin. del Padron. J. O., 20 vecinos, 91 hab., 1 parr. Contr. 730 rs.

ARCALIS, L. S. de Esp., prov. de Cataluña, corregim. de Talarn, obispado de Urgel. A. O., 41 vec., 210 hab., 1 parr. Sit. á or. del rio Noguera, en terr. montañoso, y sus hab. se dedican á la agricultura. Produce trigo; confina con el santuario de Ntra. Señora de Bulú, Tornafort y Bullent. Dist. 46⅛ horas de Barcelona, 7½ de Talarn. Contr. 2,051 rs. 4 mrs.

ARCALLANA (San Julian de), Prov. de Asturias, obispado de Oviedo, 189 vec., 576 hab., 1 parr. Contr. 987 rs. 27 mrs. Derec. enag. 51 rs. 3 mrs.

ARCAMO, Sierra de Esp., en la prov. de Alava, sit. entre los lugares Artaza, Barrou, Guinéa, Carcamo y Fresneda de la herm. de Lacozmonte, colocados en su falda occidental, y los de Villamanca, Ullivarri y Jócano que lo estan en la falda opuesta. De esta sierra y de la de Guibijo, que le cae al N., y de la de Badaya, la cual se prolonga de N. á S. por la banda oriental de aquella, se forma el valle de Cuartango, que riega el rio Bayas corriendo de N. á S. por entre dichas sierras.

ARCAN, Ald. Ab. de Esp., en Galicia, prov. de Lugo, jurisd. de Camba de Rodeyro. Es una de las que componen la parr. de San Cristobal do Haz (*Véase*).

ARCAO Y DAVINO, Rios de Portug., el primero se forma en la Charneca que media entre Alcacerdosal y Grandola. El Davino principia en la sierra del Martinete al O. y S. de Grandola; en invierno se engruesa con los torrentes que bajan de la sierra de los Algades, entra en el Sado 3 leguas mas arriba de Puerto del Rey y enfrente de Sta. Margarita del Sado, con nombre de rivera de Niza. El Davino es corrupcion de Davena; porque en la realidad las principales aguas de este rio vienen de la sierra de Algares y sus adjuntas, donde está una venta ó veta de fierro y cobre. A este rio se une el grueso arroyo que á 2 leg. de Grandola revienta en medio de la Charneca, y al que llaman Borboleganns, porque el agua sale como un hervidero. Despues que el Sado reune todas sus aguas mas arriba de Puerto del Rey, aunque reducido por un buen espacio á un estrecho canal y serpenteando por entre fértiles vegas, empieza á ser navegable para barcos pequeños, que van aumentando su porte a proporcion que este rio aumenta su estension y aguas con las de la marea, que suben hasta Puerto del Rey; pero su principal navegacion empieza desde Alcacerdosal, dist. 3 leg. de aquel embarcadero, y desde alli con algunos otros arroyos que le entran por el N., forman sus aguas varios esteros, en cuyas marg. se hacen grandes y ricas salinas. Estos arroyos son el de Palma que fertiliza una dilatada hacienda del conde de Ovidos, el Agualba y el Marateca ó Cubrela, nombres que les comunican los lugares por donde pasan. Por este último estero es por donde, sin grande dificultad, podria el Sado y la ria de Setubal comunicarse con el Tajo y la de Lisboa, por el espacio que media entre las cabezas de este rio y el estero de Rilva que es muy corto. Pudiera igualmente el Sado hacerse navegable, á lo menos hasta las cercanías de Alvalade, dando asi facil y menos costosa salida á los prod. de Alentejo. Por toda la costa, desde Setubal hasta Sines, solo se encuentran

algunos pequeños arroyos como es el que ayudado de las aguas del mar forma la laguna de Santiago de Cacem, que no llega hasta esta villa. Esta laguna donde concurren varios arroyos del Campo y montes vecinos á Cacem, que no pasará de ½ leg. de circunferencia, dist 1 leg. de aquella V., y abunda de robalos, doradas y anguilas. Despues de la villa de Sines, que dista 3 leguas S. O. de la de Cacem, y en el tempestuoso playazo que limita su rada, entran otros 3 arroyos de corto curso, de los cuales el mas merid. que es el mas caudaloso, se llama la Junquera.

ARCARASO, Anteigl. de la jurisdiccion y part. de Arechavaleta, del valle real y arciprestazgo de Leniz, prov. de Guipúzcoa, vic. de Mondragon, obispado de Calahorra; 11 casas, 14 vecinos, 80 hab. Sit. al S. y á ½ legua de la cab. de part., en terr. alto y casi llano. La cosecha consiste en 500 fan. de trigo y 400 de maiz; tambien se cogen algunos nabos para el ganado, centeno, avena, alubia, lino, castañas, manzanas y nueces.

ARCAS (Arcabrica), L. de España, prov., part. y obisp. de Cuenca; 102 vec, 400 hab., 1 parr. Este pueb. aunque es hoy pequeño, es digno de memoria por su mucha antigüedad. Estuvo antes de la irrupcion de los moros, en un parage que llaman Degüella Bueyes. Fue silla episcopal, y habiéndola ganado á los moros el rey don Alfonso, se unió este obispado y el de Valera a Cuenca. Sit. en llano y buen terreno que produce trigo, centeno, cebada, habas y ganado de lana y cerda (*V. Morte*). Dista 2 leguas de la capital. Contr. 3,787 rs. 28 mrs.

ARCAS, Ald. Ab. de España, en Galicia, provincia de Lugo, jurisd. de Camba y una de las que componen la parroquia de Santa María de Guillar (*Véase*).

ARCAUTE, L. de la herm. de Vitoria, vic. de Vitoria, arcip. de Arméntia, obisp. de Calahorra, prov. de Alava. A. O., 18 vecinos, 72 hab., 1 parr. Sit. hácia el E. y como ¼ leg. de dist. de la ciudad de Vitoria; conf. por N. con Zurbano, por E. con los campos del desp. llamado Petriquiz, por S. con Arcaya, y por O. con Elorriaga. Produce toda clase de granos.

ARCAVELL, L. E. de España, prov. de Cataluña, subdeleg. y obispado de Seo de Urgel, correginiento de Puigcerdá. A. O., 40 vecinos, 200 hab., 1 parr. Este pueblo es el último de Cataluña por los confines del valle de Andorra; por la parte merid. le divide del término de Argonell el rio Balira, el cual tiene su orígen en los altos montes del valle citado. Produce granos, legumbres y pastos, donde se crian toda clase de ganados. Ind. 1 frágua de hierro. Dista 41 horas de Barcelona, 2 de Urgel. Contr. 2,451 rs. 6 mrs.

ARCAY, Cot. Red. Ecl. de España, en Galicia, provincia de la Coruña, jurisd. de Arcay. J. O., 24 vec., 98 hab., 1 parr. Sit. en los confines de esta prov. con la de Santiago, lindando con los pueblos de Queijas, Tordoya, Mercorin, Gorgullos y Cabaléiros. Prod. maiz, habas, centeno, patatas, pastos y ganados. Contr. 550 rs.

ARCAYA, L. de la herman. de Vitoria, arcip. de Armentia, obisp. de Calahorra, prov. de Alava. A. O., 30 vecinos, 152 hab., 1 parr., 3 erm.; confina por N. con Elorriaga, por E. con Ascarza, por S. con Otazu, y por O. con Vitoria, de quien dista 1 leg. corta Prod. toda clase de granos.

ARCAYOS, L. S. de España, prov. y part. de Leon, jurisd. de Almanza. A. P., 12 vecinos, 51 hab., 1 parr. Sit. á 8½ leg. de Leon, á la márgen izq. del rio Cea, en la carret. que conduce desde Almanza á Sahagun; confina con los pueb. de Valdavida, Velilla de Valderaduey, Villasalan de Cea y Villamartin de don Sancho. Produce granos, legum., pastos y ganados. Contr. 503 rs. 5 mrs. Derec. enag. 39 rs. 25 mrs.

ARCE, Valle de Esp., en Navarra, del tercer part. de la merindad de Sangüesa, arcip. de Ibargoiti. Se compone de 27 lugares, que son: Amocain, Arce, Arviguren, Arrieta, Artoqui, Asnoz, Azparren, Equiza, Espoz, Galdarez, Gorraiz, Lacave, Lusarreta, Muniain, Nagore, Orozbetelu, Osa, Sarragueta, Villanueva, Uli, Urdiroz, Uriz, Uroz, Imizcoz, Zandueta y Zazpe, cuyos vecindarios se verán en sus art. y de los despoblados Urribe, Urca, Olorices superior é inferior y Adusa. Sit. en las faldas de los Pirineos, que dividen España de Francia, en la parte de Artaviscar é Ibañeta, y confina por N. con la V. de Burguete, casa real de Roncesvalles, y valles de Erro y Aezcoa; por E. con el de Urraul, por S. con el de Longuida, por O. con los de Arriasgoiti y Egues. Está dividido en dos partes que llaman de

Nagore y Orozbetelu; por el primero pasa el rio Urrobi que separa los lugares á derecha é izquierda; por el segundo el Irati que hace lo mismo con los pueblos de este partido. No tiene capital; y aunque en su centro está el lugar de Arce, de donde toma su denominacion, las juntas se celebran en Nagore que tiene casa para este efecto.

ARCE, L. S. de España, en Navarra, valle de su nombre, del tercer part. de la merind. de Sanguesa, arcip. de Ibargoiti, obisp. de Pamplona; 4 casas, 6 vec., 40 hab., 1 parr. A. O. y Reg. Sit. a la izq. del rio Urrobi en una llanura hermosa; terreno fértil y abundante; conf. por N. con Uriz, Lacabe y Zanducta, por E. con Muniain, por S. con Nagore a dist. de dos tiros de bala, y por O. con Asnoz. A la orilla del rio hay una huerta deliciosa, y a la otra parte una venta muy bien servida. Tiene dos montecitos, uno de encinas y otro de pinos; algunas vinas y tierras que producen trigo, avena y cebada.

ARCE, L. R. de España, prov., obisp. y part. de Santander, valle de Piélagos. Reg. P., 92 vec., 389 hab., 1 parr. Su sit., prod. é industria se hallaran en el artículo Pena-Castillo. Dista 26 ½ leguas de Burgos. Contribuye con el valle.

ARCEDIANO, L. R. de España, prov., partido y obisp. de Salamanca, cuarto de Armuña. A. P., 77 vec., 293 hab., 1 parr. Sit. en el camino real de Toro á Salamanca. Clima templado, aunque se inclina á frio; carece de arboles, y no tiene otras aguas que las de pozos. Prod. trigo, cebada, garb. y otras legum.; conf. con los pueb. de Tardaguila, Palencia Negrilla y Negrilla de Palencia (*Véanse estos art.*). Dista 2 ½ leg. de la cap. Contr. 2,436 rs. 27 mrs.

ARCE FONCEA, L. S. de Esp., prov. y arz. de Burgos, part. de Bureba, abad. de San Millan de la Cogulla. A. P., 21 vec., 94 hab., 1 parr. Dista 13 leguas de la cap., y está a 200 pasos de Foncea, en lo mas alto de la Bureba, muy batido de los vientos N. Produce trigo, cebada y muy pocas legumbres. Los demas pueblos inmediatos son Fonzaleche, San Millan de Yecora y Altable. Contr. 1,492 rs.

ARCELLANA, Parr. de España, prov. de Asturias, concejo de Salas; 16 vecinos, 71 hab., 1 parr. compuesta de los lugares de Polais, casa de Desin, Bouga (la), Corriguera (la), cuyos vecindarios se verán en sus artículos.

ARCELLARES, L. S. de Esp., prov. y arz. de Burgos, partido de Villadiego, cuadra del Tozo. A. P., 24 vecinos, 78 hab., 1 parr. (*V. Bascones y la descrip. general del part.*). Produce trigo, centeno y ceb., aunque en corta cantidad, y tiene buenos prados de yerba. Está en el estremo N. del part. entre dos ramales que forman el rio Uron. Confina con Pedrosa de Arcellares, Lorilla, y el citado Bascones. Dista 9 ½ leg. de la cap. Contr. 405 rs. 17 mrs.

ARCELLERO, L. de España, prov. de Asturias, conc. de Tineo, parr. de Barcena (San Miguel de) (*V. este art.*).

ARCE MIRAPEREZ, Granja de Esp., prov. de Burgos, jurisdiccion de la villa de Miranda de Ebro (*V. este art.*).

ARCENA, Monte elevado en España, prov. de Alva, herm. de Valdegovia, en las inmediaciones del Ebro, y al S. O. de la villa de Sobron. Su cima está coronada con una peña que tiene el mismo nombre, y es por esta parte término occidental de la provincia de Castilla. Hay en él grandes pinares.

ARCENILLAS, L. R. de Esp., prov. y obisp. de Zamora, part. de los lugares del Vino. A. P., 100 vec., 400 hab., 1 parr., 1 pósito. Sit en una loma que domina una gran llanura, cerca de la margen izq. del Duero. Produce bastante trigo y vino, y tambien se cria en su término algun ganado lanar. Dista 1 leg. S. E. de Zamora, ½ O. de Moraleja, 1 N. E., de Morales y 4 ½ de Toro. Contr. 3,806 rs. 12 mrs.

ARCENTALES, Valle de las Encartaciones del señorio de Vizcaya, obispado de Santander, se estiende 4 leguas de N. a S. y 1 de E. a O., y su circunferencia comun de 10. Está su centro a 6 leguas de Bilbao. Tiene buenos montes que abundan de encinas, castaños y buenos pastos. En sus vegas cogen trigo, maiz y lino. Entre sus muchas fuentes se distingue una con flujo y reflujo. Le rige 1 A., 2 reg. y 1 síndico, elegidos anualmente por el pueblo; pero no forman ayuntamiento, y todos los negocios se tratan en concejo abierto. Tiene asiento y voto activo y pasivo en las juntas de Guernica, sin diferencia de las otras repúblicas del señorio. Su poblacion es de 830 hab. Hay en su territ. 2 ferrerías y 6 mol. Tiene 1 parr. dedicada á San Miguel

de Linares y un anejo á Santa María de Traslaviña. Para el servicio de estas dos iglesias, hay 4 beneficios patrimoniales que provee en concurso el ob. de Santander.

ARCEO, L. R. de Esp., prov. y obisp. de Santander, partido de Laredo, valle de Mena. Reg. P., 18 vec., 83 hab., 1 parr. aneja de Vivanco. Dista 18 leg. de Burgos. Sit. en su parte N. O., al pie de los montes Cabrio y Ordunte, cerca del rio Ijuela; conf. por N. O. con Campillo, por S. E. con Vivanco, y por S. O. con Hixus (*V. Mena, valle*) Contr. con el valle.

ARCEQUI, Monte de Esp., en Navarra, en la merind. de Pamplona, valle de Anué, sit. al N. de Leazque, abundante de robles, y mucho mas de hayas. Su altura compite con la mayor del reino. Nacen en sus cumbres los rios de Anué y Esteribar; de la falda oriental nacen 6 fuentes, cada una de caudal suficiente para mover cualquier molino. Por el S., con inclinacion á O., corre el rio de Anué, cuyo origen es la famosa fuente de Ocnlin. Fuera de estas, hay en esta montaña otras muchas fuentes con varios destinos. Por la humedad del terr. tiene pastos muy abundantes para mantener mucho gan. del valle y de los vecinos.

ARCERA Y AROCO, L. R. de España, prov. de Palencia, part. de Reynosa, arz. de Burgos. Reg. P., 20 vec., 96 hab., 1 parr. Dista 3 leguas de la cab. de part. Sit. en el valle real de Valderredible, cerca de la márg. derecha del Ebro. Conf. por N. con Cardeñosa, por O. con Navamuél, por S. con Coroneles y Villanueva de Lania, y por E. con Rasgada y el espresado rio. Sus prod. son los que estan indicados en el art. Reynosa. Contr. 291 rs. 32 mrs.

ARCHENA (Aguilla), El nombre de esta V. es de orig. arab.; V. Ord. de Esp., prov. y part. de Murcia; pertenece á la de San Juan, y es aneja de la encomienda de Calasparra; 333 vec., 1,503 hab., 1 parr. Sit. en una llanura á 4 leg. de la cap., en el sitio que llaman el valle, á la marg. der. del Segura. Goza de un clima templado, aunque nimiamente caluroso en el verano. A ½ de leg. del pueblo nace una fuente de agua mineral con bastante abundancia, y sumamente caliente, entre unos riscos bastante altos, llamados el *Salto del Ciervo*, despoblados de arboles, y enbiertos de romeros y otras plantas menores. A la orilla del rio, con la distancia de unas 4 varas, tiene 3 baños para los enfermos, de 4 varas de largo, 3 de ancho, y 1 y cuarta de profundidad, hechos de buena fabr. El olor de esta cristalina agua es hediondo, de azufre, y el sabor cuando esta caliente bastante ingrato; pero cuando fria, solo sabe algo á salada. El calor en su nacim. es tanto, que necesita el bañero templarla para que no perjudique á los enfermos, porque causa los mismos efectos que el agua que hierve al fuego artificial. Hay bastante motivo para creer que el uso de estas aguas es inmemorial, y que los romanos las tenian en mucha estimacion, y las frecuentaban, segun se infiere de una inscripcion latina que se halló en una piedra durísima y toscamente labrada. Conf. con Villanueva, Albudeite, Lorqui y Alguazas. Produce su térm. trigo, panizo y alguna ceb. Contr. 6,213 rs. 1 mr.

ARCHES, V. S. de Esp., prov. de Granada, part. de Velez-Málaga, obispado de Malaga. A. O., 120 vec., 540 hab., 1 parr. Sit. al N. E. de Málaga y de la C. de Velez, entre 2 montes, á la falda de uno de ellos; la fertiliza un rio que baja de la sierra Tejea, que está al N. Es pueblo bastante ant., y tiene poco territ. donde estenderse. Produce vino, seda, almendras, higos, aceite, bastante naranja, y del regadio sobrante cultivan algun trigo y hortal. Ind. arrieria. El rio riega los campos de Canillas de Albaida y Competa, y se descuelga precipitado pasando por la inmediacion de esta villa, en donde principia la naranja, y sigue este fruto con mas abundancia en las villas de Corumbela, Sayalonga y Algarrobo, cuyos campos fertiliza, y despues desagua en el mar. Dista 3 leguas N. N. O. de Nerja y Maro, y ½ legua S. de Canillas de Albaida. Contr. 2,371 rs.

ARCHIDONA, Vic. de Esp., dióc. de Malaga, provincia de Granada, que comprende solo el casco de dicha villa *(Véase Antequera, vic.)*

ARCHIDONA, V. S. de Esp., prov. de Granada, partido de Antequera. A. M. de primera clase y 2 ord., 2,105 vec., 9,763 hab., inclusos sus anejos Algaidas, Sauccdo y Trabuco, con 17 cortijos de su jurisd.; 1 parr., 3 conv. de fr., 1 de monjas, 1 cuartel, 4 posadas, 1 pósito. Hay en esta V. varias inscrip. y otras antig. romanas, y se halla sit. á 2 leg. de Antequera y 1 de Algaidas, en los límites de las prov. de Sevilla y Granada, y en una cuesta bastante agria.

Riega su dilatado térm. el r. Genil, y á distancia de 1 hora pasa el rio Frio. Debió de ser sin duda una de las poblac. mas florecientes del tiempo de los romanos, si se ha de juzgar por los restos de las estatuas, columnas y otros monumentos que suelen encontrarse en las cercanías. Abunda de aguas, y produce granos, leña, moreras, aceite, algun vino, y se crian ganados: hay tambien canteras de mármol. Dista 5½ hor. de cam. milit. de Loja, en cuyo interm. se encuentran la venta de Riofrio, el cortijo de Casa-blanca, el de los Alamos, el de Quejigares, el de las Ventas y otros; y cerca de 6 hor. del mismo cam. de la Alameda, en el que se pasa el arroyo de la Alcora, y se encuentra la venta de Cisneros. Desde este punto sigue el cam. por Loja á Granada, y le cruza el de Benamejí á Antequera, que es el de herrad. de Castilla á Málaga. Contr. 114,116 rs. 19 mrs.

ARCHIDONA, Ald. R. de Esp., prov. y arzobispado de Sevilla, part. de Aracena. A. P. Su situacion y productos se hallaran en el art. Castillo de las Guardas.

ARCHILLA, V. S. de España, en la Alcarria, prov. y partido de Guadalajara. A. O., 51 vec., 223 hab., 1 parr., 1 pósito. Sit. en una hermosa vega, á la márgen derecha del Tajuña. Conf. por N. con Valdesaz, por E. con Romancos, por S. con Tomellosa y por O. con térm. de Guadalajara. Sus frutos son trigo, cebada, aceite, vino, nueces y otros. Dista 4½ leg. de la capital y 6 de camino militar de Fuente la Encina, pasando por Tomellosa, Iniesta y Peñalver, y pasándose el Tajuña por puente de piedra. Contr. 1,464 rs. 18 mrs.

ARCHIVEL DE CARAVACA, Ald. de España, prov. de Murcia. Dista 17 leguas de la capital.

ARCHS, L. Fel. de España, prov. de Cataluña, corregim. de Lérida, obisp. de Urgel. A. O., 8 vec., 40 hab., 1 parroquia, 1 pósito. Produce trigo y vino. Sit. en terr. llano; confina por el E. con Limola, por el S. con Palan, por O. con Bellvi y por el N. con Termeny. Dista 30 horas de Barcelona, 4 de Lérida. Contr. 864 rs.

ARCHUA, L. del valle y herm. de Cuartango, vic. de este nombre, dióc. de Calahorra, prov. de Alava. A. O., 11 vec., 49 hab. 1 parr.; conf. por N. con Délica y Teitanga, de la herm. de Arastaria, mediando la sierra de Guibijo, por S. con la herm. de Lacozmonte, por E. con Guilbarte y Santa Eulalia y por O. con Luna y Arriano. Produce toda clase de granos.

ARCHURA, Pequeño rio de Esp., en Navarra, que tiene su orígen en los montes de Roncesvalles, y sigue su curso por el valle de Longuida hasta incorporarse en Itoiz, lugar de este valle, con el río Irati.

ARCICOLLAR, V. S. de Esp., prov. partido y arzobispado de Toledo. A. O., 6¼ vec., 208 hab., 1 parroquia con su anejo Camarenilla, 1 ermita, 1 pósito. Sit. en llano y terreno arcilloso y silíceo; le atraviesa el arroyo de la Venta del Gallo; conf. con Pedro-moro, Portillo y Buzarabaco. Produce trigo, cebada, centeno, garbanzos, algarrobas y otras semillas; huertas, arboledas, montes de encina y orozuz. Sus moradores se dedican á la agricultura en grande. Dista 4 leguas N. de la capital y 9 S. O. de Madrid. Contr. 3,051 rs. 8 mrs. Derec. enag. 712 rs. 7 mrs.

ARCILLA, Ald. S. de Esp., en Galicia, prov. de Lugo, obispado de Mondoñedo, cabeza de jurisdiccion de su nomb. A. O., 20 vec., 79 hab., 1 parr. compuesta de las aldeas de Casas y Ramil. Sit. a la derecha del Miño, sobre el cual tiene un puente de madera llamado el Puente Nuevo Produce la misma clase de frutos que Roas (*Véase*). Contr. 503 rs. 21 mrs.

ARCILLERA, L. S. de España, prov. de Zamora, partido de Alcañices, vic. de Alba y Aliste, arz. de Santiago. A. O., 23 vec., 6¼ hab., 1 parr. anej a de Ceadea. Sit. en una ladera, mirando al N. con buen monte, y produce ademas de lo general del partido, trigo serueudo y barbilla, con patatas, colmenas que dan miel negra, algunas legumbres, pastos para las crias de ganado y leña, de que surte a la villa de Alcañices. Dista 8 ¼ leg. de la capital, ¾ de Alcañices, ¼ de Ceadea y ½ de Portugal. Contribuye con su cuadrilla.

ARCILLO, Desp. R. de España, prov., partido y obisp. de Salamanca, cuarto de Armuña; 1 vec., 5 hab. Sit. a ¼ leguas de la capital, en la inmediacion del camino que desde ella conduce á Toro; conf. con los despoblados de Granadilla, Torre de Perales, el Espino y Gansinos. Produce granos, pastos, legum. y ganados. Contr. 282 rs. 16 mrs.

ARCILLO, Ald. R. de España, prov. y obisp. de Zamora, part. de Sayago. A. P.,

12 vec., 67 hab., 1 parr. Sit. á 2 leguas de la orilla izquierda del Duero, en el camino que va desde Villadepera á Fermoselle, pasando por San Roman y Abelon, de donde dista 2 leguas, otras 2 de San Roman y 4 de la capital. Sus productos son los mismos que los de Arganin (*Véase*). Contr. 207 rs. 15 mrs.

ARCILLO, L. de Esp., prov. de Asturias, concejo de Castropól; 2 vec., 9 hab., parr. de San Estevan de Pianton (*Véase*).

ARCINIEGA, Herm. de la cuadrilla de Ayala, en España, prov. de Alava, compuesta de los pueblos siguientes: Arciniega y sus barrios, Campijo, Villasus, Gordeliz y Sojoguti, los cuales forman un solo concejo y una sola parroquia. La villa y sus barrios tienen 124 vec., 494 habitantes, justicia ordinaria, 5 ermitas; conf. por N. con el valle de Gordojuela, por S. con Sojo, por E. con Retes y Santa Coloma, y por O. con los valles de Mena y Tudela, estendiendo su jurisdiccion de N. a S. 1 legua, y ½ de E. a O. Produce granos de todas clases y vino chacoli.

ARCINIEGA, Pequeño rio de España, en la provincia de Alava, el cual debe su origen a varios arroyuelos, señaladamente al que nace en el hayal de la Peña de Tudela, pertenece a la hermandad de Ayala, y á otro que trae su principio del pozo del territorio de Sojo, en la misma hermandad, en cuyas aguas perennes se crian escelentes sanguijuelas; unidos estos pequeños arroyos junto a la torre de la villa de Arciniega, corren por espacio de ½ legua hasta incorporarse con el Llanteno.

ARCINIEGA, V. de España, prov. de Alava, vic. y arcip. de Tudela, obisp. de Santander; es cabeza de la herm. de este nomb., que tiene 5 lugares de jurisd. con A. O., 1 parr. Sit. en el estremo boreal de la provincia, confinando con el señorío de Vizcaya, en una despejada eminencia, á 5 leguas de Bilbao y 2 de Balmaseda. Tiene dos mercados, miércoles y domingo, y una feria muy concurrida que empieza el dia 14 de setiembre y concluye el 28 del mismo. Hay en esta villa muchas inscripciones y otras antig. romanas, y como á 200 pasos de ella, en una pequeña elevacion al O., esta situado el famoso santuario de Nuestra Señora de la Encina en un terreno fron[illegible], al frente de un dilatado campo, muy devoto y concurrido de las provincias Vascongadas. Es obra primorosa entre las del gusto gótico; tiene 3 naves, y en su altar principal está colocada la imagen sobre una encina. Se concluyó este templo el año de 1514. Dentro de los muros de la villa hay un convento de Canonesas regulares de San Agustin; consta este convento de 14 religiosas, con su capellan, sujetas al obispo de Santander. Es patria de don Cristóbal Camara y Murcia, obispo de Canarias, autor de las Constituciones Sinodales de aquella diócesis, y de una obra de *Ortu et interitù Aristotelis*.

ARCO, L. S. de Esp., prov. de Asturias, concejo de Castropól; 3 vecinos, 14 hab., parr. de Santa Eulalia de Presno (*Véase*).

ARCO, Ald. S. de España, en Galicia, prov. y obisp. de Lugo, jurisd. de Buron, y una de las que componen la parroquia de San Julian de Freijo (*Véase*).

ARCO, Coto Red. S. de España, en Galicia, provincia de Lugo, jurisdiccion de Goa y Santa Cristina, obispado de Mondoñedo. Es uno de los que componen la parroquia de Sistallo (*Véase*).

ARCO (EL), L. S. de España, prov., part. y obisp. de Salamanca, Roda de Garci Rey. A. P., 26 vec., 95 hab., 1 parr. Pertenece al condado de Ledesma (*V. este art.*). Esta a la margen derecha del rio Cañedo; conf. con Zamayon, San Pelayo y aldea Rodrigo que esta del otro lado del rio. Produce granos, pastos, legumbres y ganados. Ind. fabr. de teja y ladrillo. Dista 4 leguas de la capital y 3 N. E. de Ledesma. Contr. 542 rs. Derec. enag. 104 rs. 27 mrs.

ARCO (EL), V. S. de España, prov. de Estremadura, part. de Alcantara, obisp. de Coria. A. O., 53 vec., 199 hab., 1 parr., 1 pósito. Sit. en el camino de Zarza la mayor a Cañaveral, de donde dista ½ de legua O. Conf. por N. O. con Portezuelo, por el N. con Pedrosa á ½ de leg., y por O. con la Zarza á 7 leguas. Sus productos se hallaran en el art. Cañaveral. Dista 21 leg. de la cap., 8 de la cabeza de partido, 8 de Caceres y 47 de Madrid. Contr. 1,800 rs.

ARCO (MOLINO DEL), Desp. de Esp., provincia y obispado de Segovia; 1 vecino, 6 habitantes. Contr. 322 rs. 32 mrs.

ARCO DE RIVERÓA, Cot. Red. S. de Esp., en Galicia, prov. de Lugo, jurisd. de Goa y Santa Cristina, obisp. de Mondoñedo, y uno de los que componen la parroquia de Sistallo (*Vease*).

ARCON, Ald. S. de Esp., en Galicia, provincia de Lugo, jurisdiccion de Navia de Suarna. Es una de las que componen la parroquia de Son (*Véase*).

ARCONADA, V. R. de Esp., prov. y arz. de Burgos, part. de Bureba, cuadrilla de Rojas. A. O., 16 vec., 72 hab., 1 parr. Dist. 5 ½ leg. de la capital. Sit. en terreno mont. y quebrado, lleno de barrancos. (*V. Castil de Lences*). Los pueblos mas inmediatos son Carcédo, Lermilla, Quintanaruz y Abajas. Produce corta cosecha de trigo, cebada y avena. Contr. 487 rs. 14 mrs.

ARCONADA, L. R. de Esp., prov. de Palencia, part. de Carrion. A. P., 54 vec., 219 hab., 1 parr., 1 pósito. Sit. á la margen izquierda del rio Cieza; confina por N. con Miñanes, por E. con Requena, por S. con Villovieco, y por O. con Carrion, de donde dist. 1 ½ leg. Produce granos, legumbres, vino y ganados. Contr. 3,081 rs. 21 mrs.

ARCONCILLOS, Barrio de Esp., prov. de Segovia, partido de Pedraza (*Véase Arcones*).

ARCONES, L. S. de Esp., prov., obisp. y part. de Segovia, tierra de Pedraza. A. P., 148 vecinos, 577 hab., 1 parr., 1 pósito. Sit. á 7 leg. de la cap., en la sierra y cam. que conduce desde Pedraza á Pradena y Buytrago, cerca del nacimiento del r. Castilla; conf. con Huerta, Larrades y Mata. Tiene los barrios de Arconcillos, Castillejo, Colladillo, Huerta y la Mata. Produce granos, pastos y ganados. Contr. 5,463 rs. 28 mrs. Derec. enag. 441 rs. 10 mrs.

ARCOS, Rio de España, provincia de Valencia (*V. Turia, rio*).

ARCOS, Santuario de Ariño, en Esp., prov. de Aragon, arz. de Zaragoza, corregim. de Alcañiz. Dist. 9 leg. de Alcañiz.

ARCOS, L. S. de España, prov. de Guadalajara, part. y obisp. de Sigüenza. A. P., 122 vec., 519 hab., 1 parr. Sit. en la falda de un castillo arruinado con exposicion al N., y por el S. le baña el rio Jalon, del cual sale un caz para el riego de las huertas y movimientos de los molinos. Pasa por aqui el camino de herrad. para Zaragoza y Cataluña: hay casa de postas con 8 caballos para la carrera de Roma y Nápoles. Produce mucha fruta, pocos granos, judías, cañamo, patatas y nabos. Ind., mol. harin. Conf. por O. con Somaen, de iguales productos. Dist. 7 leg. de la cab. de part., 2 ½ de Medinaceli, en cuyo intermedio estan Lodares y Jubera. Contr. 2,301 rs. 14 mrs.

ARCOS, Felig. Ecl. de España, en Galicia, provincia de Santiago, jurisdiccion de Baños. J. O., 33 vecinos, 147 habitantes. 1 parroquia. Contr. 2,650 rs.

ARCOS, V. S. y Ab. de España, prov. y arz. de Burgos y de su partido. A. M. y O., 163 vecinos, 638 hab., 1 parr., 1 pósito. Produce mucha fruta, y comercia en ingertos de arboles con que surte á una gran parte de la provincia. Dist. 2 leg. de la cap. Contr. 10,692 rs. 28 mrs.

ARCOS, Felig. S. de Esp., en Galicia, prov. de Lugo, jurisd. de Peibas. J. O., 11 vec., 60 hab., 1 parr. compuesta de las aldeas Pumar, Vilapequeña, Fraga, Cabo de Arcos y Balvarde. Contr. 343 rs. 6 mrs.

ARCOS, Felig. S. de Esp., en Galicia, prov. de Lugo, jurisd. de Chantada. J. O., 41 vec., 200 hab., 1 parr. compuesta de las aldeas Gomesende, Mouriscados, Rio, Miruelfe, Souto, Argilleiros, Lamasiadin, Torre y Castede. Contr. 1,324 rs. 11 mrs. Derec. enag. 224 rs. 32 mrs.

ARCOS, Ald. S. de España, en Galicia, prov. y obisp. de Orense, jurisd. de Piñeyra de Arcos. Es una de las que componen la parr. de Piñeyra de Arcos (*Véase*).

ARCOS (San Benisimo de), Felig. S. de Esp., en Galicia, prov. y obisp. de Tuy, jurisd. de Salvatierra. J. O., 86 vecinos, 500 hab., 1 parr. Su situacion y productos se hallaran en el art. Ribarteme (Santiago de). Contr. 4,009 rs. 24 mrs.

ARCOS (San Juan de), Felig. S. de Esp., en Galicia, prov de Orense, encom. de Quiroga, jurisd. de Valdeorras. J. O., 40 vec., 202 hab., 1 parr. aneja de la Jaguaza. Sit. en la ribera del Avia, á 12 leg. N. E. de la capital. Produce castañas, centeno, vino y aceite (*V. Valdeorras, jurisd.*).

ARCOS (Santa Maria de), Felig. Ab. de España, en Galicia, prov. y obispado de Oreuse, jurisd. de Osera. J. O., 60 vecinos, 247 hab., 1 parr. Sit. en las margenes del rio Avia. Produce algun centeno, maiz, castanas y lino. Contr. 1,450 rs.

ARCOS (Santiago de), Felig. Ecl. de España, en Galicia, provincia de Santiago, jurisd. de Muros. J. O., 63 vec., 285 hab., 1 parr. Sit. cerca del rio Ezaro; conf. con los pueblos de Olbeira, Cobelo, Pindo y Punta de Piñeyro. Produce centeno, maiz, mucha yerba, pastos y ganados. Contr. 1,300 rs. Derec. enag. 147 rs.

ARCOS (LOS), Part. exento de toda jurisd., en la merindad de Estella, prov. de Navarra; los vec. y hab. se hallarán en sus respectivos art. Conf. por N. con el valle de la Berrueta, por E. con el condado de Lerin, por S. con el principado de Viana, y por O. con el valle de Aguilar. Consta este part. de las 5 villas de Arcos (los), Armañanzas, Busto (el), Sausol, Torres y las granjas de Imas y la Mongía. Forman estas 5 villas casi una recta de O. á E., en pais fértil; proponen sus alcaldes ordinarios al virey y éste los elige. En lo espiritual dependen en parte del obisp. de Pamplona y en parte del de Calahorra.

ARCOS (LOS), V. de Esp., prov. de Navarra, part. de su nombre, meriod. de Estella, arcip. de la Berrueta, dióc. de Pamplona; 541 vec., 2,261 hab., 1 parr., 1 conv. de fr., 1 hosp., caja de corr., y es cab. de las otras 4 villas de su part., que son: Armañanzas, el Busto, Torres y Sausol. Sit. al S. de un cerro, en cuya eminencia hay vestigios de un cast. ant. demolido, y en la mayor altura de él permanece una alta torre llamada del Homenage Produce con abundancia granos y vino, pero aceite solo el necesario para el consumo del pueb. Ind., 1 fabr. de curtidos, otra de construir alambiques para destilar aguardiente sin agua. Se cogen tambien algunas legum., frutas y hortalizas. Es patria de D. Padro Chavarri y Eguía, insigne jurisconsulto y canonista del siglo XVII. Dist. 9 leg. de Pamplona, 5 de Logroño, 7 de Vitoria y 3 de Estella, desde la cual hay 4 hor. de marcha milit., en cuyo intermedio se encuentra Ayegui, Irache, Azqueta y Urriola.

ARCOS (SAN PEDRO DE), Felig. S. de España, en Galicia, prov. y obisp. de Lugo, jurisd. de Otero del Rey. J. O., 24 vec., 150 hab., 1 parr. compuesta de las ald. Vidrial, Montenovo, Peconzo, Catadoiro, Cavana, Bullas, Laje, Fajilde, Granja y Torre. Su situacion y productos se hallaran en el art. Sobrada (*Vease*). Contr. 239 rs. 30 mrs. Derec. enag. 59 rs. 19 mrs.

ARCOS (SAN PELAYO DE), Felig. S. de Esp., en Galicia, prov. de Lugo, jurisd. de Aday. Merino, 15 vecinos, 97 hab., 1 parr. de la que es aneja la aldea de Graciao. Contr. 215 rs. 11 mrs. Derec. enag. 60 rs.

ARCOS Y ARASILLA, L. R. de Esp., prov. de Aragon, part. de Teruel, obisp. de Segorve. A. P., 250 vec., 1,001 hab., 1 parr., 1 pósito. Sit. sobre una colina que rodean varios cerros de mayor elevacion Confina con los pueblos de Torrijas, Riodeva, la Hoya de la Carrasca, Manzanera y desp. de Almansa. Produce 13,000 fan. de trigo y centeno, 3,000 de cebada y avena, 4,000 cabezas de ganado lanar, 1,400 corderos de cria, 600 arrobas de lana. Hay cerca del pueblo una fuente salada, con la cual se fabrica sal de buena calidad que sirve para el abasto de la comarca. Dist. 8 leguas de Teruel. Contr. 12,529 rs. 2 mrs.

ARCOS DE CONDESA, Felig. y Cot. Red. Ecl. de Esp, en Galicia, prov. y arz. de Santiago, jurisd. de su nombre. J. O., 140 vecinos, 560 hab, 1 parr. Sit en terr. llano, escepto por la parte del E. Confina con Briallos, Valimas y Portas. Produce yerba, trigo, centeno, maiz grueso y menudo, lino y vino.

ARCOS DE FRADES (SANTIAGO DE), Felig. Ab. de España, en Galicia, prov de Lugo, jurisd. de Meira. J. O., 14 vecinos, 67 hab., 1 parr. Contr. 308 rs 5 mrs.

ARCOS DE LA CANTERA, Aldea R. de España, prov., obisp. y part. de Cuenca, Reg. P., 62 vec., 279 hab., 1 parr., 1 pósito. Sit. a 2 leg. de la capital; confina con los pueblos de Chillaron, Noales, Alhaladegico, Collados y Teodas. Produce granos, ganados, vino, almortas, azafran y frutas. Contr. 2,241 rs. 1 mr.

ARCOS DE LA FRONTERA (ARCO-AARCA AACI), C. S. de Esp., prov. de Cádiz, partido de Jerez de la Frontera, arz. de Sevilla. A. M. de primera clase con 2 ord., 3,049 vec., 10,662 hab., 2 parr., 5 conv. de frailes, 2 de monjas, 1 hosp., 1 pósito, admin. subalt. de loterias, caja de correos. El nombre de esta C. es de orig. arab. Está sit. sobre una roca elevadísima é inaccesible, particularmente por la parte del O. y S., y la poblacion se estiende por E. y O., no pudiendo hacerlo por otro lado, á causa de los dos cortes de la roca y el rio Guadalete que la rodean. Sus calles estan en cuesta, y para llegar á la enmbre hay que subir una muy larga y penosa. Sus alrededores son colinas y frondosas vegas, con porcion de huertas, arboledas de naranjos, y toda clase de frutas y verduras que riega el espresado rio, corriendo de N. á S., y dejando a esta C. en la misma orilla. Conf. con los pueb. de Espera, Bornos, Villamartio y Algar: el primero y segundo á

2 leguas, el tercero á 4, y el cuarto á 3. Las vistas de que goza son deliciosas, porque se estienden por un lado hacia la serrania de Ronda, y por el otro hácia Medinasidonia y cerros de Tarifa, que forman por esta parte de Esp. el estrecho de Gibraltar. Su dilatado término produce abundantes cosechas de toda clase de frutos cereales y hortenses: tiene muchos olivares, algunas viñas de buena calidad, y mucho arbolado: sus pastos mantienen toda clase de ganado, y las aguas son escelentes. Industria, algunas fabricas de curtidos y molino de pan. Dista 10 leguas N. de Cádiz, y 12 S. O. de Sevilla. Es patria del médico Andres Velazquez, autor de una obra sobre la *Melancolia y sus efectos*, y de Diego Jimenez Ayllon, que escribió en verso *los famosos y heróicos hechos del invencible y esforzado caballero el Cid Ruiz Diaz de Vivar*. Contr. 165,171 rs. 11 mrs.

ARCOS DE LA POLVOROSA, L. S. de Esp., provincia de Valladolid, part. de Benavente, obispado de Astorga. A. P., 60 vecinos, 246 hab., 1 parr., 1 pósito. Sit. á 1 y ½ legua de Benavente, en terreno llano, y tiene al E. el rio Esla *(Véase Priorato del Puente y Milles de la Polvorosa)*. Produce trigo, centeno, cebada, legumbres y ganado lanar. Dista de la capital 17 leg. Contribuye 580 rs. 29 mrs. Derechos enagenados 450 rs.

ARCOS DE LA SIERRA, L. S. de España, prov., obisp. y partido de Cuenca. Reg. P., 52 vec., 286 hab., 1 parr., 1 pósito. Situado al pie de una sierra que conf. con Aragon, parte en alto y parte en bajo, rodeado en el círculo de 2 leg. de los pueblos de Rivatejada, Castillejo, Poyatos, Portilla, Zarzuela y Rivatajadilla, todos de iguales ó semejantes prod. que este. Las casas son pequeñas en lo general, pero bien construidas; sin embargo hay 3 muy grandes, hermosas, de buen gusto y de construccion moderna. En frente de una de estas casas se halla la del ayuntam. que es cuadrada y esta en la plaza; las calles son anchas, pero mal empedradas. La iglesia parr. está construida en uno de los puntos mas elevados de la poblacion y á la parte del rio; es pequeña y de un solo cuerpo, pero aseada y provista de lo principal. El rio que baña al pueblo por el frente de la sierra se llama *Trabaque*, el cual trae en verano muy poca agua, pero en invierno carece estraordinariamente, arrastrando consigo árboles de la mayor corpulencia, arrancados de cuajo; en el dia solo se crian en él peces muy chicos, pero sabrosos, y alguna vez se deja ver una que otra trucha de las muchas que hubo en otro tiempo, y de mas de 2 libras de peso. Aunque los vec. pudieran surtirse para beber del agua que ofrecen varias fuentes, lo hacen esclusivamente de una que hay fuera del pueblo en el camino de Madrid, y de la del rio. En el término del pueblo hay una vega, muy buenos trozos de terreno llano y mucho monte alto, en que se encuentran pinos comunes de grande altura y corpulencia, algunos albares, robles, encinas saucos, avellanos chaparros, espinos, sabinas, bojes, nogueruales, álamos negros, mimbreras, tomillos, zarzas, espliegos, mejorana, salvia y otras plantas aromaticas, como tambien pastos, con los que se mantienen ganado lanar, cabrio y vacuno. Los árboles frutales que hasta ahora se conocen son: el ciruelo comun, el cascabelillo, el peral de D. Guindo, el membrillo y el guindo; de un tiempo á esta parte se han dedicado mucho al plantio de viñas, y tanto estas como el olivo prevalecen bastante bien, sin saber por qué hayan abandonado este último. El vino que se hace de la uva comun es agrio y se saca por muy pocos; pero es bastante bueno el aguardiente y podria, si todos se dedicasen á elaborarlo, proveer al pueblo. Hay bastantes colmenas, y la miel es de escelente calidad por las muchas plantas de que abunda el terreno. Produce trigo comun, centeno, cebada, avena, escaña y alaron, el cual pinta muy bien. Ademas de las legumbres ordinarias se cogen almortas en regular cantidad, y cuando algun vecino ha ensayado el cultivo del azafran no ha sido en vano. La calidad del terreno en general es ingrata y floja. Por esto los granos se presentan muy mezclados de sustancias estrañas como la alberja, cargados de tizon y defectuosos en su tamaño y granacion, por causa de los frios, nieblas, nubes, nieves, etc. que afligen con frecuencia á este pueblo. El talento de los naturales parece mediano, mas en los que han salido del pueblo á seguir una carrera como la de la música, teologia y medicina han acreditado que son capaces de sobresalir en las ciencias y honrar al pais en que nacieron. Son honrados, piadosos, sobrios y amigos de

la limpieza. Dista 5 leg. de la capital. Contr. 1,851 rs. 29 mrs. Derec. enag. 472 rs. 19 mrs.

ARCUSA, L. R. de Esp, prov. de Aragon, part. de Barbastro, obisp. de Huesca. A. O., 44 vec., 175 hab., 1 parr., 1 pósito. Su sit. y prod. se hallaran en el art. Betoz. Dista 4 leg. de Barbastro. Contr. 2,684 rs. 28 mrs.

ARDACHOSA, Desp. S. de Esp., prov. de Sória, partido de Berlanga. A. P.

ARDAIZ, L. R. de España, en Navarra, valle de Erro, segundo part. de la merind. de Sangüesa, obisp. de Pamplona. Tiene A. O. por el sen., a propuesta del pueblo, 12 casas, 13 vec., 82 hab., 1 parr. Sit. en un llano a la der. del rio Erro; confina por N. con Loizu, por E. con Azparren, por S. con Biorreta, y por O. con Urniza. Prod. trigo, cebada, y otros frutos menores.

ARDALES, V. S. de Esp., prov. y arz. de Sevilla, partido de Antequera. A. M. de primera clase con otros 2 ordinarios, 1,026 vecinos, 3,200 hab., 1 parr., 1 conv. de Capuchinos, 1 pósito. Situada a la falda de un cerro, al abrigo de 1 fortaleza del tiempo de los romanos, que sirvió de asilo a los arabes, y fue conquistada el año de 1330 por los reyes de Castilla. Es pueb. agricultor, cuyo term. produce trigo, cebada, maiz, garbanzos, aceite, vino escelentes uvas y rica fruta. Conf. con el rio de su nombre y los pueb. de Casarabonela, Alora, Peñarrubia y Serrato. Dista 19 leguas de la cap. y 4 de la cab. de part. Contr. 29,509 rs. 15 mrs.

ARDALES, Desp. S. de España, prov. de Córdoba; A. O.

ARDAN (Santa Maria de), Felig. Ab. de España, en Galicia, provincia y arz. de Santiago, jurisdiccion de Cangas. J. O., 163 vec., 867 habitantes diseminados por la campiña, 1 parr. Sit. en el camino carret. que conduce desde Pontevedra a Cangas; conf. por N. con la ria de Pontevedra, por E. con Campo y Piñeiro, por S. con San Adrian y Domayo, y por O. con Cela (*V. Cangas*). Contr. 5,525 rs.

ARDANAZ, L. R. de Esp., en Navarra, valle de Egues, tercer part. de la merind. de Sangüesa, obisp. de Pamplona. Tiene A. O. por el pueb., y 2 diputados bienales por eleccion de todos los del valle, 17 casas, 20 vec., 111 habitantes, 1 parroquia. Sit. al pie de un monte; confina con Gorraiz, Badostain, Aranguren y Azpa. Produce trigo, cebada, algun vino y otros frutos.

ARDANAZ, L. de España, en Navarra, cuarto partido de la merind. de Sangüesa, obisp. de Pamplona., en el valle de Izagondoa, con A. O. por turno de casas, conforme toca á los vec., y 1 diputado por todos los pueb. del valle; 34 vec., 139 hab., 1 parr. Sit. en una llanura á la falda del monte Izaga; conf. con Turrillas, Iriso, Izanoz y Reta. Tiene un monte robledal, en el cual hay abundancia de pasto para el ganado. Produce trigo, cebada y otros frutos.

ARDANÉ, Desp. de España, prov. de Aragon, part. de las Cinco Villas. Sit. al N. de Embun. Hace mencion de este desp. el privilegio *ob honorem* de don Ramiro I.

ARDANUE, Ald. R. de Esp., prov. de Aragon, part. de Benavarre, obispado de Lérida. Dista 8 leguas de Benavarre.

ARDANUI, Ald. de España, prov. de Aragon, part. de Benavarre, obispado de Lérida. Dista 9 leguas de Benavarre.

ARDAÑA (Santa Maria de), Ald. S. de España, en Galicia, prov. de la Coruña, jnrisd. de su nombre. A. O., 114 vecinos, 285 hab., 1 parr. Sit. cerca del rio Allones; conf. con término de las felig. de Artes, Rua, Traba, Oca y Verdillo. Produce trigo, centeno, habas, patatas pastos y ganados. Contr. 1,404 rs.

ARDEBOL, L. S. de Esp., prov. de Cataluña, corregim. de Cervera y subdeleg. de Berga, obisp. de Solsona. A. O., 49 vec., 253 hab., 1 parr. Sit. en terreno aspero, montañoso y de algunos bosques. Tiene una torre muy antigua que dicen ser de tiempo de los moros; al O. de dicha torre hay algunas casas, y al E. la casa rectoral, iglesia y campanario; las demas estan esparcidas, y algunas distante 1 ½ horas; confina con los pueblos de Llanera, Claret de Figuarola, Sellés, Pinós, Matamargo y Sú. Produce trigo, cebada, escanda, legumbres y bellotas. Dista 19 leguas de Barcelona y 10 de la cabeza de partido. Contr. 9,185 rs. 4 mrs.

ARDEMIL, Felig. E. de Esp., en Galicia, prov. de Santiago, jnrisd. de Mesía. J. O., 66 vec., 273 hab., 1 parr. Sit. en el camino real que conduce desde la Coruña á Santiago. Dista 4 ½ horas de la Coruña y 5 ½ de la cap. Contr. 5,000 rs.

ARDEÑA, L. S. de Esp., provincia de Cataluña, corregim. de Villafranca, obispado de Barcelona. A. O., 18 vec., 79 hab., 1 parr. Produce trigo, legumbres, vino, aceite, cañamo y algarrobas. Sit en un

llano; linda por el E. con Virgili, por O. con Catllar y por el N. con Vaspella. Está á or. del rio Gaya que desemboca en el mar, entre la villa de Altafulla y el pueb. de Tamarit. Dista 18½ horas de Barcelona y 8½ da Villafranca. Contribuye 1,666 rs. 5 mrs.

ARDEVILA, Ald. S. de Esp., en Galicia, prov. y obisp. de Lugo, jurisd. de Cervantes y una de las que componen la parr. de Dorna (*Véase*).

ARDILA, Rio de Esp., llamado mas comunmente Rivera, en la prov. de Estremadura, que nace en la sierra de Tentudia, cerca del monasterio de este nombre y de Montemolin, entre Cabeza la Vaca y Calera; pasa por entre Frejenal y Jerez, bañando los térm. de estos pueblos y el de Oliva y Valencita, en cuyas inmediaciones entra en la provincia de Alentejo, y luego en el Guadiana, a 1 leg. N. de Moura, recogiendo todas las aguas de las vertientes septentrionales de la sierra que separa la Andalucia de Estremadura. No tiene mas puentes que el que hay entre Frejenal y Jerez, ni mas barca que la que está sobre el camino de Moura á Miralleja. Empieza á ser considerable por el caudal de sus aguas en la confluencia del Murtiga, que le entra por la or. izq. á 4 leguas O. de Jerez, y viene de lo interior de la sierra, desde Jabugo, la Nava y Cumbres. Tiene diferentes vados, tanto á la parte arriba, como a la de abajo del referido puente; y en su orilla izquierda se ven considerables alturas con espesos piuares que se dilatan en toda su estension, y tienen 2 leguas de N. á S. La derecha en el terreno comprendido desde el puerto de la Palomilla, hasta el de Valuengo, es llana, despejada y llega hasta ½ legua de Jerez.

ARDINES, L. de Esp., prov. de Asturias, conc. de Rivadesedella, parr. de Ucio (*este art.*).

ARDISA, Ald. R. de España, prov. de Aragon, partido de Cinco Villas, obisp. de Jaca. Reg. P., 55 vec., 221 hab., 1 parr., 1 pósito. Sit. al O. y en el valle de Murillo de Gallego (*V. este art.*). Al O. de esta aldea, a cosa de ½ legua, hay un antiguo Santuario de la virgen de Miramonta que sirve de parroquia al barrio de Esper por no haberla en él. Dista 9 leguas de Sos. Contr. 1,118 rs. 22. mrs.

ARDISALDO, Parr. de Esp., prov. de Asturias, conc. de Salaz, obisp. de Oviedo; 67 vec., 281 hab. Consta de los lugares de Peña (la), Escobedal, Somejo, Valloria, Borra (la), Villarmoz y Centiniegas (los), cuyos vecindarios se hallarán en sus artículos. Contribuye 360 rs. 26 mrs.

ARDISANA (Santa Eulalia), Parr. de Esp., provincia de Asturias, concejo y arcip. de Llanes, arcedianato de Villaviciosa, obisp. de Oviedo; 194 vec., 800 hab. inclusos los de los lugares de Villanueva, Ardisana, Pandal (caserío del), Palacio, Rio Caliente, Mesta, Callejos (los), Piedamo, Burbudin, Teyedo, Toyo (el), Socueva, Llumedian, Venta Nueva, Meré, Torrevega, Ballines, Gomezan y Puente Nueva, 1 iglesia matriz y 1 erm. Sit. en el valle de su nombre al S. O. y a 3 leg. de Llanes; conf. por N. con las parr. de Pria, Nueva y Hontoria, mediando los montes de Llamigo; por S. con el conc. de Onis, mediando los montes de Hibeo y Piedrahita; por E. con las parroquias de Vivaño y Caldueño, y por O. con los montes de Riensena de la parr. de Nueva. El terreno de esta feligresia se estiende por la mayor parte 1½ legua. El L. de Villanueva está dividido en 4 caserías que llaman la Prida, el Mazo, el Llano y la Joval; en el de Meré hay una iglesia anejo ó hijuela, sin residencia, y consta de 3 barrios: Hilcedo, el Cueto y Meré. Se cogen en toda esta parr. 2,000 fanegas de maiz y 500 de trigo. Hay una ermita, y junto á ella, a ½ de leg. S. de la iglesia matriz, se celebra en el dia 29 de setiembre una feria muy concurrida, siendo el principal género comerciable el de ganado. Dista 3 leg. de la cab. de part. Contr. 5,882 rs., 22 mrs.

ARDON, L. R. de Esp., prov. y part. de Leon, herm. de Vega y Ardon. A. P., 63 vecinos, 221 hab., 1 parr. Sit. en el cam. de Leon á Villamañan, a la or. occidental del Esla, y su sit. y productos se hallarán en el art. Berueşga, valle; confina con el monte de Javares y los pueblos de Noznela, Villavidel, Fresnellino y Valdebimbre. Dista 3 leguas de la capital. Contr. 3,397 rs. Derec. enag. 520 rs. 30 mrs.

ARDONCINO, L. S. de Esp., prov. de Leon. Exento. Merino, 26 vec., 142 hab., 1 parr. Sit. á 3 leguas de la cap.; confina con los pueb. de Oncina, Chozas de abajo, Banuncias, Cembranos y Antimio de arriba. Produce granos, legumbres, pastos

y ganados. Contr. 866 rs. 10 mrs. Derec. enag. 190 rs. 16 mrs.

ARDON SILLERO, L. S. de España, prov., part. y obisp. de Salamanca, Roda de Garci Rey. A. P., 8 vec., 30 habitantes, 1 parr. Está cercada del rio Huebra; confi. con los pueblos de Casasolo, Pela-Rodriguez, Berrocalejo, Revilla y Peramato. Produce bellota de encina, granos y ganados. Dist. 7 leguas de Ledesma y 7 de la capital. Contr. 188 rs. 24 mrs. Derec. enag. 36 rs. 20 mrs.

AREAL, Ald. S. de España, en Galicia, prov. y obisp. de Lugo, jurisd. de Otero de Rey y una de las que componen la parr. de Albay (*Véase*).

ARÉAS, Felig. R. de Esp., en Galicia, prov. de Lugo, jurisd. de Monterroso, sujeta al corregimiento de la jurisd.; 15 vec., 92 hab., 1 parr. compuesta de las aldeas Castro y Somoza. Contr. 344 rs. 12 mrs.

ARÉAS, Ald. S. de España, en Galicia, prov. y obispado de Lugo, jurisd. de Coto Nuevo. Es una de las que componen la parr. de San Miguel de Rosende (*Véase*).

ARÉAS (Santa Maria de), Felig. S. de España, en Galicia, prov. y obisp. de Tuy, jurisd. de Sobroso. J. O., 129 vec., 605 hab., 1 parr. Para su situacion y prod. (*V. Angoares, San Pedro de*). Contr. 8,827 rs. 25 mrs.

ARÉAS (Santa Marina), Felig. E. de España en Galicia, prov., obispado y jurisd. de Tuy, J. O., sujeta á la de la Ciudad; 54 vec., 228 hab., 1 parr. Contr. 1,318 rs. 8 mrs.

ARÉAS, Ald. Ab. y S. de España, en Galicia, prov. y obisp. de Lugo, jurisd. de Brollon, y una de las que componen la parr. de Cereija (*Véase*).

ARECES, L. de España, provincia de Asturias, concejo de Regueras (las), parr. de Balduno (*V este art.*).

ARECHAGA, En lo antiguo, lugar del valle de Zuya, prov. de Alava, obisp. de Calahora, con su parr. titulada San Estevan, aneja á la de Murguia. Hoy es un barrio de la villa de Murguia; 7 vecinos, 35 hab. Sit. a la parte E. y N. de ella y á ¼ de legua en terr. costanero y húmedo, á la derecha del camino real que pasa por Murguia y dirige desde Vitoria a Bilbao; y dista este camino al S. algo menos de medio cuarto de leg., á escepcion de una casa que radica junto al camino real. Las casas se hallan separadas, y sus vecinos se sirven de las aguas de los arroyuelos que forman unas fuentes. Para sus productos (*V. Murguia*), á escepcion de ovejas, pero suelen criar cabras.

ARECHAVALETA, L. del valle real y arcip. de Leniz, vicaria de Mondragon, obispado de Calahorra, provincia de Guipúzcoa; 103 casas, 285 vecinos, 1,425 hab. en todos los 9 pueb. del valle, 1 parr., mas en el pueblo hay solos 164 vec., 730 hab. Sit. en parage llano, al pie de un montecito llamado Arizmendi, á la derecha del rio Deva, y en el camino real de postas á Francia que pasa por medio del pueblo. Confina por N. y á dist. de ¼ leg. con la V. de Mondragon, por E. con la de Oñate, por S. y á igual dist. con la de Escoriaza, y por O. con la herm. de Aramayona, de la prov. de Alava. Se compone el lugar de una sola calle muy bien empedrada, y está en ella la casa concejil. Hay una decente posada pública, varias fuentes de agua dulce, de las cuales una está enmedio de la mencionada calle, y otra á un tiro de fusil, en un paseo que cae a un lado del camino real de postas; las hay tambien minerales y sulfúreas; tambien es célebre por sus aguas hidro-sulfurosas. Por real ejecutoria es cabeza del partido de su nombre y goza de jurisdiccion civil y criminal que ejerce su A. O., por privilegio del rey don Felipe III, del año 1619, en las 8 anteigl. de que se compone el partido. Produce trigo, maiz, castaña, y manzana, y medianamente cebada, avena, mijo, haba, garbanzos, alubias y arbejas, y varios géneros de fruta, señaladamente guinda y cereza; en el dia se coge una tercera parte mas de trigo que cuando se publicó el diccionario de la real Academia de la Historia. El rio Deva, sobre el cual hay tres puentes, que bajando desde Salinas corre inmediato al pueblo, y otros riachuelos que llaman Urcalu, Landaeta, San Martin, Urgnichia, Lanzubieta, Murraquio y Arvincelay, los cuales se pierden en aquel; proporcionan á este L. pesca abundante de anguilas, bermejuelas, zarbos y lonas, y riego á sus huertas que producen buena hortaliza. Sus montes, de los cuales los mas señalados son Murugain y Zaraya, desde cuya eminencia se alcanza á ver el mar, dist. 6 leg. y la sierra de San Lorenzo cerca de Santo Domingo de la Calzada, estan pobladas

de hayas, robles y castaños, y abunda en bellos pastos con que se alimenta mucho ganado vacuno, lanar y caballar; crianse en ellos lobos, javalies, corzos, liebres, zorros, lutrias y otras aves, especialmente perdices y otras comunes en el pais. Hay canteras de piedra jaspe y azogue en una de las fuentes sulfúreas. Tambien se ocupan algunos vecinos en el oficio de cerrajeria y herreria, y trabajan herraduras, hachas y azadas, y otros en tejer lienzos y marragas.

ARECHAVALETA, Part. de Esp., en Guipúzcoa, valle R. de Leniz, vicaria de Mondragon, arcip. de Leniz, obispado de Calahorra. Comprende los pueblos siguientes: Arechavaleta, Aozaraza, Goronaeta, Larrino, Galarza, Bedoña, Arenaza, Arcaraso é Isurieta. La jurisdiccion reside en el alcalde del lugar de Arechavaleta y se estiende ¾ de leg. de N. á S. y 1½ de E. á O. en cuyo recinto estan todos los pueblos de este partido. *(V. Leniz).*

ARECHAVALETA, L. de Esp., prov. de Alava, herm. de Vitoria, vicaria y arcip. de Armentia, obisp. de Calahorra. A. O., 14 vecinos, 100 hab., 1 parr. Conf. por N. con Vitoria, por E. por Arcante, por S. con Garlalegui, y por O. con Lasarte. Produce toda clase de granos, y hay una fuente que llaman del pesebre, y causan sus aguas buenos efectos en las obstrucciones.

AREGA, V. S. de Portugal, prov. de Estremadura, com. de Thomar; 1 parr., en la cual y en los 15 lugares y 6 casales en que se divide su término, hay 277 fuegos, con J. O. Sit. 1 legua mas al N. de las villas de Vilanova de Pusoz y Mazaas do Camiño, y en las márgenes del rio Alja que es caudaloso y rapido, pero en el que se pescan escelentes truchas y otros peces muy gustosos. Su término es tierra pobre que solo produce centeno y castañas; pero sus naturales son laboriosos y aplicados.

AREJO, Ald. S. de España, en Galicia, prov. de Lugo, jurisd. de Buron, obisp. de Oviedo. Es una de las que componen la parr. de San Agustin de Sena (*Véase*).

AREJOLA, L. de Señorio S. de España, provincia de Alava, herm. de Aramayona, vic. de Mondragon, arcip. de Leniz, obisp. de Calahorra. A. O., 15 vecinos, 10½ hab., 1 parr. Sit. en la falda de la alta peña de Aranguio, al O. y ½ leg. de dist. de Zalgo ó calle de Ibarra, centro del valle, en terr. elevado y costanero. Produce trigo, maiz, centeno, avena, habas, alubia, castaña y manzana.

ARELLANO, V. de España, en Navarra, tercer part. de la merind. de Estella, valle de Solana, obispado de Pamplona. A. P., 132 vec., 592 hab., 1 parr. Sit. á ½ legua por O. de Muniain.

ARELLANOS (los), Ald. R. de Esp., en las poblac. de Sierra Morena, partido de la Carolina, obispado de Jaen; 1 hab. Es aneja de Guarroman; en el dia esta demolida.

ARÉN, V. Ecl. de Esp., prov. de Aragon, partido de Benavarre, obispado de Urgel. A. O., 273 vecinos, 1,094 hab., 1 parr., compuesta del cura párroco y 5 racioneros, 1 conv. de frailes carmelitas, 1 pósito, caja de correos. Sit. á la márg. derecha del rio Noguera Rivagorzana, á 3 leguas de Roda. Produce trigo, vino, alubias, nueces, patatas y frutas. Feria el 8 de diciembra. Dista 5 leg. de Benavarre. Contr. 20,359 rs. 26 mrs.

ARENA (la), L. de Esp., provincia de Asturias, conc. de Pravia, obisp. de Oviedo; 30 vec., 141 hab., 1 iglesia hijuela de la parroquia de Ranon (*V. este art.*).

ARENA, Ald. de Esp., prov. de Asturias, conc. y arcip. de Gozon; 7 vec. 31 hab., parr. de Nembro *(V. este art.)*.

ARENAL, V. S. de Esp., prov. de Toledo, obisp. de Avila, partido de Talavera; A. O, 390 vec., 1,400 hab., 1 parr., 3 erm., 1 pósito. Sit. entre dos peqneños rios que hacen el terreno muy frondoso, y abunda de fuentes de las cuales tres estan dentro del pueblo. Produce toda clase de frutas de invierno, castañas, nueces, algun trigo, centeno, garbanzos y judias, hortaliza, patatas, y como 20,000 arrobas de cebollas, 30,000 de lino y 6,000 cántaros de vino. Hay mucha caza de toda clase, mayor y menor, y se cria ganado vacuno, cabrio, lanar y de cerda. Ind. fabricas de pez, trillos y palas; 5 molinos harineros y 1 de aceite. Todo este terr. es muy escabroso, poblado de pinares y cercado de las sierras de Gredos y del Pico. Confina con el Hornillo y Poyales del Hoyo. Dista 7 leg. de la cabeza de partido. Contr. 10,052 rs. 2 mrs. Derec. enag. 2,777 rs. 29 mrs.

ARENAL, L. R. de Esp., prov. y part. de Santander, valle de Penagos. Proc. P.,

64 vecinos, 236 hab., 1 parr. Sit. entre los pueblos de Penagos mayor, Labadilla, Totero y Llanos Sus productos son los del valle de Penagos. Dista 26 leguas de Burgos. Contribuye con el valle.

ARENAL (EL), Barrio S. de Esp., prov. de Segovia, part. de Pedraza (*V. Orejana*).

ARENAL, Desp. Ord. de España, prov. de Estremadura, partido de Alcántara. Sit. á orillas de Rivera Tejada, al lado del camino que conduce desde Coria á Alcántara. Confina con Portezuelo y la Sierra de San Pablo. Produce granos, pastos y mucha caza.

ARENAS, L. de Esp., prov. de Asturias, concejo y arcip. de Llanera, parroquia de Terrones (*V. este art.*).

ARENAS, L. de Esp., provincia de Asturias, concejo de Parres; 50 vec., 217 hab., parr. de Biabaño (*Véase*). Contr. 286 rs. 28 mrs.

ARENAS, Barrio de Esp., provincia de Asturias, concejo de Piloña; 76 vecinos, 284 hab., parr. de Belondio (*V. este art.*). Contr. 102 rs. 5 mrs.

ARENAS, L. R. de Esp., prov., partido y obispado de Santander, valle de Iguña. Reg. P., 136 vecinos, 700 hab., 1 parr. que tiene por aneja la de las Fraguas. Sit. en el camino real que conduce de Santoña á Burgos, por Villarta, entre la venta de Afuera y Almiñe, a 1 legua y ¼ de la primera y ½ del segundo. Produce trigo, maiz y castañas. Ind. carreteria. Dista 21 leguas de Burgos. Contribuye con el valle.

ARENAS, V. S. de Esp., provincia de Toledo, partido de Talavera, obisp. de Avila. Correg., 478 vecinos, 2,069 hab., 1 parr., 2 conv., 1 hosp. deteriorado, 1 palacio que mandó construir el serenísimo señor infante don Luis, 1 pósito, caja de correos. Sit. á los 13° y 44′ de latitud. Sit. en un barranco muy profundo, rodeado de altísimos cerros; es muy pintoresco por su verdor continuo de arboles frutales y silvestres; muchas fuentes dentro y fuera del pueblo, y abunda de piedra caliza. Produce frutas de varias clases, olivos en abundancia, viñas, algunos garbanzos, lino, verduras y bastante pesca de anguilas, truchas y barbos. Hay una gran fabrica de cobre con 3 martinetes, 3 lagares, 1 molino de aceite, 4 harineros y una tahona; tambien hay en el término 5 hornos de cal. Antiguamente hubo minas de hierro, y se ven montañas taladradas y cuevas con grandes escombros de escorias. Al pie de la serranía y cerca del pueblo está el conv. de religiosos descalzos de San Francisco, el segundo que de dicha órden fundó San Pedro Alcántara, en cuyo honor se fabricó una suntuosa capilla, bajo la direccion de don Ventura Rodriguez. En el altar mayor está el cuerpo del Santo en una urna de bellos mármoles y bronces. Las graderias, columnas y mesa de altar son de piedras de San Pablo, San Vicente, Montes Claros, Granada y Cuenca. El estado de esta villa comprendia antes otras que se han eximido, como por ejemplo: el Hornillo que dista 1 hora, el Arenal á 1½, Guisando á otra hora, todas al N., y Poyales del Hoyo al O.; todas las cuales abundan de los mismos frutos que está de Arenas, aunque estan en situacion mas elevada. Dista 17 leguas de la capital, 13 de Avila y 6 de la cabeza de partido. Contr. 30,759 rs. 28 mrs. Derec. enag. 9,914 rs. 5 mrs.

ARENAS, V. S. de España, prov. de la Mancha, partido de Alcazar de San Juan, vicaria de la misma órden y gran priorato de San Juan. A. O., 178 vecinos, 721 hab., 1 parr., 1 pósito. Sit. a 1 legua de los ojos del Guadiana, junto al rio Jigüela; confina con Villarta y Villarubia. Produce granos, vino, legumbres, pastos y ganados. Dista 8 leg. de la cap. y 5 de la cab. de partido. Contr. 8,501 rs. 25 mrs.

ARENAS, Granj. S. de Esp., prov. da la Mancha, partido da Alcaráz, térm. de la villa de Lezúza.

ARENAS, L. de Esp., prov. de Asturias, conc. y arcip. de Cabrales, arcedianato de Villaviciosa, jurisd. de Carreña; 110 vec., 460 hab., 1 parr., que es la matriz de Llas y de Arangas, 2 erm. Sit. en la parte mas oriental del conc. y de Asturias, en los confines del Baston de Laredo y valle de Peñamellera, de cuya jurisd. dista como ½ leg., y poco mas á Carreña, cap. del conc., á la ribera izq. del caudaloso rio Cares, que corre como á 100 varas del pueblo; le atraviesa el pequeño rio Ribeles, el cual desagua inmediatamente en el de Casaño, que dejando este lugar á la izq. desemboca en el mencionado Cares; pasa por aqui el camino que desde Onis dirige á la prov. de Liébana y al valle de Peñamellera; las casas, entre las cuales algunas muestran grande antigüedad por

su construccion en forma de torres, puertas de piedra en figura semicircular, varias saetias, ventanas pequeñas arqueadas, angostas y prolongadas, estan reunidas lo suficiente para formar una poblacion á manera de las de Castilla. Sus vecinos casi todos son nobles, enlazados con las familias mas distinguidas, y desde tiempo inmemorial se conocen con el dictado de nobles escuderos é infanzones. Al S. O., y como ¼ de legua de este lugar y á la izquierda del rio Cares, existia antiguamente el de Muniama; se despobló hace mas de un siglo, y sus vecinos se pasaron á este de Arenas, que conserva el dominio temporal de aquel terreno; entre este y el lugar de Poo se conservan los vestigios de la iglesia á donde acudian los vec. de Muniama á oir misa, y tenia el titulo de la Magdalena de Dibueyes. Es patria del misionero apostólico Pedro Suarez Guerra, traspasado con saetas por los indios, y del venerable Gomez de Mestas, religioso de la estrecha observancia de San Francisco, que murió en su conv. de la Puebla de los Angeles, en 7 de noviembre de 1627, con opinion de admirable santidad. Contr. 1,089 rs. 33 mrs. Derec. enag. 199 rs 26 mrs.

ARENAS (Santiago de), parr. de Esp., prov. de Asturias, conc. y arcip. de Siero, decanato y obisp. de Oviedo; 430 habitantes, 154 casas en toda la feligresia, 1 iglesia parr. Sit. con esposicion al N., á la falda y ladera de un cerro, y á 1 legua de la cap. del concejo, que le cae al N. O. Confr. por N. y O. con térm. de la parr. de Valdesoto, por S. con el concejo de Langreo, y por E. con la feligresia de Suares en Bimenes. Los vecinos se hallan repartidos en los 7 lugares de Arenas, Cotayo, Pladano, Comba (la), Cotayon, Horria (la) y Rosellon. Los hab. cogen anualmente 600 fan. de trigo y cent., 1,020 de maiz, 260 de habas, y 180 de castañas. Tambien se dedican los vecinos á beneficiar algunas minas de carbon de piedra que se hallan en este territorio; bañale un arroyo que tiene su origen en el lugar de Comba y corre á unirse con el de Valdesoto; sobre él hay tres molinos harineros. En los baldios y terrenos incultos se crian pastos para ganados y algunos castaños y robles. Contr. 53¼ rs. 14 mrs.

ARENAS ó ARENES (San Juan de), Parr. y Coto de Esp., prov. de Asturias, conc. y arcip. de Siero, jurisd. de San Juan de Jerusalen, obisp. de Oviedo; 36 vec., 130 hab., 1 parr. Su término forma un cot. de sen., cuya estension es de ½ de legua de N. á S. y casi lo mismo de E. á O. Está ceñida por la feligresia de Santiago de Arenas, menos por S. que linda con térm. del conc. de Langreo. Se compone de las alcaldías de Areñas y Maltes. Produce escanda, trigo, maiz, habas y castañas.

ARENAS DE ALHAMA, V. R. de Esp., prov. y arz. de Granada, part. de Alhama. A. O., 243 vecinos, 917 hab., 1 parroquia, 1 pósito. Situada al pie de la sierra donde nace el rio Jayéna, cuyas aguas van á parar al Genil, cerca de la sierra de Tejéda, y confina con los Baños, Jatar y Jayéna. Sus productos son de la misma clase que los de Alhama. Dista 6 leguas de la capital, 2 de la cabeza de partido. Contr. 150 rs.

ARENAS DE VELEZ, V. R. de Esp., prov. de Granada, part. de Velez Málaga, obispado de Málaga. A. O., 319 vecinos, 1,456 hab., 1 parr., 1 pósito. Sit. al N. E. de Málaga y de la cabeza de partido, y al O. de Arches y de Corumbela, de donde dista 1 legua. Es mediana su cosecha de pasas y corta la de vinos, frutas y granos, y tambien la de ganados. Dista 3 leguas de Nerja y Marro. Contr. 7,467 rs. 9 mrs.

ARENAZA, L. de Esp., prov. de Alava, del valle real de la Minoría, harm. de Arraya y la Minoría, obispado de Calahorra, vic. de Campezo. J. O. comun al mencionado valle, 4 vec., 27 hab., 1 parr. Sit. en una altura por bajo de ntra que llaman Mendi, resguardado del N., con cielo despejado y alegre. Conf. por N. con Igoroin, por S. con Atauri, por E. con Ibisate, y por O. con Cienjano. Su término produce de todos granos y ganado lanar, cabrio y vacuno, y hay dos fuentes.

ARENAZA, Anteigl. de España, de la jurisd. y part. de Arechavaleta, del valle real y arcip. de Leniz, prov. de Guipúzcoa, vicaria de Mondragon, obisp. de Calahorra; 11 casas, 70 hab., 1 parr. Sit. al S. E. y ½ leg. dist. de la cab. de su partido, al pie del alto monte de Zaraya, en terr. medianamente llano. La cosecha principal consiste en 400 fan. de trigo y algo mas de maiz, nabos para el ganado, un poco de centeno, avena, alubia y lino, alguna castaña, manzana y nueces.

ARENILLAS, L. de España, prov. de Soria, obispado de Sigüenza, partido de

Berlanga. A. P., 53 vec., 270 hab., 1 parr., 1 pósito (*V. Lumias*). Sit. á 10 leguas de la capital y 2 de la cabeza de partido, en la carretera que conduce desde Berlanga á Atienza; conf. con los pueblos de Barcones, Retortillos, Lumias y la Riba de Escalote. Produce granos, legumbres, pastos y ganados. Contr. 1,160 rs. 12 mrs. Derechos enagenados 180 rs. 14 mrs.

ARENILLAS, Ald. R. de España, prov. y obisp. de Valladolid, partido de Tordesillas. Reg. P., 11 vecinos, 35 hab., 1 parr., 1 pósito. Este pueblo ha quedado sin gente desde la última guerra con los franceses. Produce vino, zumaque y toda especie de granos, plantas aromaticas y medicinales, como salvia, espliego, etc. Sit. en tierra llana, con una elevada cuesta al lado del mediodia, y un monte pinar hácia el poniente; conf. con los pueblos de Becerro, Velilla y Villavieja. Dista 5¼ leguas de la capital. Contr. 1,074 rs. 17 mrs.

ARENILLAS, L. S. de España, prov. y arz. de Burgos, partido de Can de Muñó, jurisd. de Quintanilla de Somuñó. A. P., 18 vecinos, 71 hab., 1 parr., 1 pósito. Dista 3½ leg. de la cap. Contr. 60 rs.

ARENILLAS DE EBRO, L. R. de Esp., prov. de Palencia, part. de Reynosa, arz. de Burgos. Reg. P., 19 vecinos, 72 hab., 1 parr. Dist. 5 leg. de la cab. de part. Sit. á la márgen izquierda del rio de su nombre, que corre de O. á E.; confina por N. con Ruijas, que está del otro lado del rio, por O. con Rebollar y Rocamunde, y por S. con Villota y San Martin de Lines. Pasa por él la carretera que conduce desde este último pueblo á Sobrepenilla y Olleros (*V. Reynosa, donde se hallarán sus productos y el art. Polientes*). Contribuye con Valderredible (*Véase*).

ARENILLAS DE NUÑO PEREZ, L. R. de España, prov. de Palencia, partido de Carrion, obisp. de Leon. Reg. P., 30 vec., 126 hab., 1 parr., 1 ermi., 1 pósito. Sit. en un valle á orillas del r. Valdavia y al abrigo de un cerro. Clima desigual, escaso de aguas. Produce buenos pastos y yerba, ganado lanar y algo de vacuno, centeno, lino, frutas y buenas hortalizas. Ind., 1 batan, 1 fabrica de lienzos. Dist. ¼ leg. de la cabeza de partido. Contr. 1,085 rs. 25 mrs.

ARENILLAS DE SAN PELAYO, L. R. de España, provincia de Palencia, part de Carrion, obisp. de Leon. Reg. P., 42 vec., 176 hab., 1 parr., 1 priorato de religiosos, 1 pósito. Sit. en un valle llano, á orillas del rio Valdavia; clima desigual, escaso de aguas. Produce buenos pastos y yerbas, trigo, cebada, centeno y lino, ganado lanar y algo de vacuno. Ind., fabr. de lienzos y 1 molino harinero. Dist. 4 leg. de la cab. de part. Contr. 2,054 rs. 22 mrs.

ARENILLAS DE VALDERADUEY, V. S. de España, prov. de Leon, Exenta. A. O., 57 vec., 226 hab., 1 parr. Sit. á orillas del rio de su nombre; conf. con Villacreces, Grajal de Campos, Calleguillos y Nuestra Señora de la Vega. Produce granos, lino, vino, pastos y algun ganado. Dista 10½ leg. de la cap. Contr. 6,193 rs. 33 mrs.

ARENILLAS DE VILLADIEGO, L. S. de España, prov. y arz. de Burgos, partido de Villadiego, cuadrilla de Olmos. A. P., 36 vec., 142 hab., 1 parr., 1 pósito. Sit. á orillas del rio Mayor; confina por S. con Villadiego, por O. con el rio Jaramilla, por N. con Villa-Hernando, y por E. con Villaute y Villaribado (*V. la descripcion general del part.*). Produce granos, legum., pastos y ganados. Dist. 6½ leg. de la cap. Contr. 3,234 rs. 8 mrs.

ARENILLAS DEL RIO PISUERGA, V. R. de Esp., prov. y arz. de Burgos, part. de Castrojeriz. A. P., 187 vec., 584 hab., 1 parr. Su sit. y prod. se hallarán en el art. Melgar de Fernamental, con quien confina por N. O., por N. con Villa-Sandino, por N. E. con Villoveta, por E. con Castrojeriz, por S. con Palacios de Rio-Pisuerga, y por O. con el rio de este nombre. Dista 8 leguas de la cap. Contr. 6,704 rs. 25 mrs.

ARENIS DE AMPURDA, L. R. de España, prov. de Cataluña, corregim. de Figueras, obisp. de Gerona. A. O., 35 vec., 150 hab., 1 parr. Sit. cerca del rio Fluviá, terreno llano; conf. por el E. con Estanyet, por el S. con Santa Eularia, por el O. con Calabuig, y por el N. con Tonya. Produce trigo, legumbres, vino y aceite. Dista 26 horas de Barcelona y 3 de Figueras. Contribuye 3,221 rs. 10 mrs.

ARENIS DE MAR, V. R. de Esp., prov. de Cataluña, corregim. y obisp. de Gerona. A. O., 1,000 vecinos, 4,888 hab., 1 parr., 1 conv. de Capuchinos, 1 escuela de pilotage, parada de dilig. Su sit. es la misma que la de Canet de Mar, con la diferencia de que atraviesa el pueb. un solo rio de aguas pluviales; clima bastante frio. Conf. por N. O.

con Arenis de Munt, por N. con San Aciselo, por E. con Canet de Mar, y por S. con el Mediterraneo. Produce trigo, legum. vino y aceit. Ind. marinería, fabr. de cristales y aguardiente, de jabon, medias y telas de algodon, encajes y cardenillo. Tiene un astillero para construccion de barcos de transporte, y es puerto habilitado para la extraccion al estrangero y cabotage. Dist. 7½ hor. de Barcelona y 12 de Gerona. Contribuye 26,422 rs. 14 mrs.

ARENIS DE MUNT, V. S. de España, prov. de Cataluña, corregim. y obisp. de Gerona. A. O., 300 vec., 1,352 habitantes, 1 parr. que tiene por aneja la de Arenis de Mar. Sit. á ½ legua de la costa, en una llanura arenosa, por donde pasa el rio de agua pluvial de que se habla en el art. de Arenis de Mar; Conf. con este por S., por O. con San Vicente de Llevaneras; por N. O. con San Celoni, y por N, con San Aciselo. Produce trigo, legumb., vino y aceite. Ind. encajes y cubería. Dista 8 hor. de Barcelona y 12 de Gerona. Contribuye 27,427 rs. 5 mrs.

ARENS, V. R. de Esp., prov. de Aragon, part. de Alcañiz. A. O. 303 vecinos, 1,435 hab., 1 parr. Contr. 6,264 rs. 20 mrs.

ARENTEY (San pedro de), Felig. S. de Esp., en Galicia, prov. y obisp. de Tuy, jurisd. de Salvatierra. J. O., 50 vec., 242 hab., 1 parr. Su sit. y prod. se hallaran en el art. Ribarteme (Santiago de). Contrib. 2,972 rs. 32 mrs.

ARENZANA DE ABAJO, V. R. de Esp., provincia de Burgos, partido de Santo Domingo. A. O. 121 vec., 600 hab. 1 parr. 1 pósito. Sit. á 16 leg. de la cap. y ½ de Arenzana de arriba (*V. este art.*). Contr. 2,892 rs. 29 mrs. Derec, enag. 2,082 rs. 19 mrs.

ARENZANA DE ARRIBA, V. R. de Esp., prov. de Burgos, part. de Santo Domingo. A. O., 25 vec., 265 hab., 1 parr. 1 pósito. Sit. cerca del r. Najerilla, que desemboca en el Ebro. Conf. por S. con Camprovin, por O. con Mabe, por N. con Tricio, y por N. O. con Arenzana de abajo, que está á ½ leg. (*V. este art. y Cárdenas*). Produce granos y ganados. Dist. 16 leg. de la cap. Contr. 2,221 rs. 21 mrs.

AREÑAS, Ald. de Esp., prov. de Asturias, conc. de Siero, parr. de Arenas ó Areñes (*V. este art.*).

AREÑAS, L. de Esp., provincia de Asturias, concejo de Tineo, 21 vec., 83 hab., parroquia de Santianes (*V. este art.*).

AREÑO, L. R. y S. de Esp., prov. de Cataluña, corregim. de Cervera, obisp. de Urgel. A. O., 2 vec., 18 hab., una parr., Sit. en llano, á 1 leg. N. E. de Cervera, y á igual dist. de Tarrega. (*V. el art. Ostafranchs*). Produce trigo y vino. Dist. 22 hor. de Barcelona. Contr. 1,179 rs. 22 mrs.

AREÑOS, L. R. de Esp., prov. y obisp. de Palencia, part. de Carrion, jurisd. de San Salvador. A. P. sujeto al de San Salvador; 21 vec., 98 hab., 1 parr. Sit. en el cam. real que conduce á la Lievana y Polaciones, separándose los 2 cam. á ¼ cuarto de leg. Tiene entre el E. y N. una formidable altura de peña calcarea Fue incendiado este pueb. durante la guerra última con los franceses. Produce centeno, poco trigo, legumb. y lino, que no alcanza para el surtido de los habit.; pero hay bastantes ganados. Ind. carretería. Dist. 17 leg. de la cap. y 2½ de Cervera. Contr. 822 rs. 30 mrs.

AREOSA, Aldea de Esp., en Galicia, prov. y obisp. de Lugo, jurisd. de Ulloa. Es una de las Ald. que componen la parr. de San Vicente de Ambreijo (*Véase*).

ARERIA, Una de las 4 Alcaldías mayores de la prov. de Guipúzcoa, que se compone de 4 conc. y 3 VV., á saber: Lazcano, conc.; Ichaso, id.; Olaberria, id.; Arriaran, id.; Artigarreta, villa; Gudugarreta, id.; Ormaistegui, id. Estuvieron sujetos á esta Alcaldia otros muchos pueblos que se han separado de ella. Antiguamente se llamó Valle de Arabia, como consta de la demarcacion del obisp. de Pamplona, hecha por el rey de Navarra don Sancho el Mayor en 1027. Los pueb. actuales envian un Proc. á las juntas que celebra la prov., el cual vota con 59 fueg., y ocupa el 15º asiento á la der. del Correg. Por lo demas, cada L. tiene 1 A. O. que ejerce la jurisd., menos el conc. de Lazcano que está sujeto á la de Olaberria. En el año 1784 se contaron en los montes de esta Alcaldia 158,384 árboles entre robles trasmochos y bravos, hayas, castaños, nogales, fresnos, encinas, alamos, olmos, alisos y chopos.

ARES, V, Ecl. de Esp., en Galicia, prov. de Betanzos, arz. de Santiago, jurisd. de su nomb. A. O., 703 vec., 2806 hab., 1 parr. compuesta de la ald. de Mechaél. Sit. al S. del Ferrol, dist. ½ leg. de la ria llamada de Junquera que forma una ensenada segura y abrigada de los vientos

O. ¼ N., capaz de recibir navios de 60 cañones. Es una de las defensas del departamento de marina, con cuyo objeto se situaron las tres baterias del arsenal y puerto de Redes. Se hace en él una considerable pesca de sardina, de que hay grande extraccion para otras diferentes provincias y para lo interior de Galicia. Igualmente se extraen por él gruesas cantidades de vino para el Ferrol. Su jurisdiccion se estiende á otras 2 feligresías mas que son Caamónco y Cerbas (*V. la descrip. general de Galicia*). Conf. por S. con Betanzos, por E. con Caamónco, y por O. con Cerbas. Produce su campiña vino, trigo, cebada, maiz, habas, lino y frutas. Ind., salazon de sardina. Dista 4 legnas de la capital y 13 de Santiago.

ARÉS, V. de Portugal, prov. de Alentejo, comarca de Portalegre; 1 parroquia, 67 vec., casa de misericordia, 1 hosp., 1 erm. Tiene fuero. Sit. á 6 leg. N. O. de la ciudad de Portalegre, otras tantas al N. E. de la villa de Abrantes, 1 S. de la margen izq. del Tajo, y en la del pequeño Figueyro, en una campiña rasa

ARÉS DEL BOSCH, L. da Esp., prov. de Valencia, partido da Alcoy, 37 vecinos, 143 hab. Produce trigo, maiz y otros granos, aceite, vino, seda y frutas. Es anejo de Benasau (*V. este art.*).

ARES DEL MAESTRE, Villa Ord. da España, prov. de Valencia, part. de Morella, obisp. de Tortosa. A. O., 247 vecinos, 1,211 hab., 1 parr., 1 conv. de frailes, 1 hosp. Pertenece a la órden de Montesa. Sit. á 18 leguas de Valencia y 68 de Madrid, cerca de la cumbre de un monte llamado la Muele da Ares, en cuya superficie hay una llanura de ½ de leg. da longitud y ¼ de latit; la yerba qua alli nace es muy sustanciosa para el ganado de la labranza. Por la parte del S. esta rodeado este monte de unos torreones de piedra naturales y pegados a la montaña, esceptuando uno que está separado, y sirvió de antigue fortaleza. Entre éste y la Muela está edificado el pueblo, cuyo térm. dilatado y escabroso cont. con los de Morella, Castellfort, Villafranca del Cid, Benasal, Villar de Canes, Albocacer y Cati. Produce trigo, patatas, mucha y buena yerba, árboles de carrascas, ganado lanar y de cerda. Ind., buen queso. El clima es muy frio. Contr. 15,657 rs.

ARESO, Villa separada y R. de Esp., en Navarra, cuarto part. y obisp. de Pamplona, an el valle de Basaburua menor; 65 vecinos, 550 hab., 1 parr. Sit. á los 43° 6′ de lat. y 15° 44′ de long., en la falda de un monte con exposicion al S., mitad en cuesta y mitad en llano, y entre otros montes, con mediano horizonte. Por la parte del S., y cerca de la villa, etreviesa casi de O. á E. un pequeño rio que se forma de diversas fuentes que nacen á ½ leg. del pueblo, parte en la jurisdiccion del lugar de Huici, y parte en la da Gorriti; ambos del valle de Larrann; y á ¼ de legua de la villa, corriendo al E., entra en el rio que baja de la de Leiza. Tiene lindantes á esta villa por E. S. E. á distancia de ½ leg., al luger de Huici del valle de Larrann, casi al S. á 1 leg.; al de Gorriti de dicho valle al S. O., ¼ al S. á ½ legua larga; al de Arriba dal de Araiz casi al S. O. á ⅞ de leg.; al de Atallu tambien de dicho valle, casi al S. O. á 1½ leg.; al de Lizarza de la provincia de Gnipúzcoa al O. ¼ al N. O. á ⅞ de leg.; al de Oreja de dicha provincia á este último rumbo á ⅝; al de Gaztelu de la misma provincia al O. N. O. a 1¼, y á la villa da Berastegui de la espresada provincia al N. O., ¼ al N. á 1 leg. En sus montes, que no son dilatados, hay robles y hayas, estos en mayor número se hallan medianamente poblados, y algnnos bastante altos. Produce 2,000 fanegas de maiz, 800 de trigo, castaña medianamente y el lino necesario para el vestuario del pueblo. Se cria ganado vacuno, ovejuno y de cerda. En su jurisdiccion hay una fabrica de tirar chapas de fierro y 6 telares de marraga en que se tejen al año 208 piezas de 50 varas cada una. Esta villa fue quemada por los guipuzcoanos en 1445, con todos sus muebles y privilegios, y en 10 de setiembre de 1794, entre diez y doce de la mañana, sufrió igual desgracia por los franceses, y solo se pudieron aalvar 12 casas y 15 caserios.

ARESO, Rio de Navarra que nace al E. de la villa de su nombre, dejandole a su izquierda. Recibe por su derecha las aguas de Leiva, y corriendo entre montes con direccion de S. E. a N. O., tuerce a la altura de Ezcurra, y se dirige desde allí en busca del rio Orio, en el cual entra dejando á Andoain á su derecha.

ARETA, Monte elevado de España, en Navarre, valle de Aezcoe, merindad de Sangüesa, que comunmente llaman Puerto

de Areta. Está en sus inmediaciones el lugar de Abaurra, y las villas de Izal y Uscarres. Nace en este monte un riachuelo que pasa por varios pueblos, y se incorpora con el rio Salazar, antes de llegar á la villa de Lumbier.

AREU, L. S de Esp., prov. de Cataluña, corregim. de Talarn, obisp. de Urgel. A. O., 35 vec., 197 hab., 1 parr. Este es el último pueblo de España por donde hay puerto para Francia. Produce centeno y pastos. Ind. ganadería. Sit. en terr. montañoso; conf. por el S. con Tor, por O. con Esterri de Cardos, y por el N. con la Francia. Dista 58 horas de Barcelona, 19 de Talarn. Contr. 3,617 rs. 4 mrs.

AREVALILLO, L. S. de Esp., prov., obisp. y part. de Segovia, tierra de Pedraza, A. P., 59 vec., 208 hab., 1 parr. que tiene por anejos a Guijar y Valdevacas, 1 pósito. Sit. en terr. quebrado con alg. escelentes trozos para sembradura, tiene monte de encina, y un gran enebral á la parte del E., cuyas maderas destinan á solo el combustible. En él hay una cueva donde se forman hermosos jaspes. A ½ legua N. baña su térm. el r. Cega. Produce segun quinqueuio 2,000 fan. de trigo, 820 de cent., 225 de ceb., pocos, pero buenos garbanzos. Aunque dentro del casco de este pueb. hay escasez de aguas, por ser poco abundante su única fuente, tiene al mediodía y a ¼ de leg. un vallecito a cuya entrada hay un copioso manant. que con poco trabajo y gasto se podria traer al lugar. Pero parece que á proporcion de las ventajas, con que le ha favorecido la naturaleza, es la negligencia de sus vec., y su apego á la antigua rutina, por la cual se ven reducidos tambien á una muy corta cosecha de vino, cuando pudieran haber subierto de dilatadas viñas sus fértiles laderas incultas. Conf. por N. con los LL. de Rebollo y la puebla, á 1 leg.; Cantalejo á 2, Sepúlveda á 3 ½; por S. con el Cubillo á 1 legua, Santiuste á legua y ½, y la Torre de Valde San Pedro a 2, tocando con las sierras; por O. con Caballar, a leg. ½, con Muñoveros a 1, Veganzones y Turegano a leg. y ½; y por E. con Araquetes, Paja la Velilla, y Pedraza de la Sierra que está á 2 leguas cortas, todos de ignales ó semejantes productos que este. Dista 6 leguas de la cap. Contr. 2,998 rs. 31 mrs. Derec. enag. 200 rs. 29 mrs.

AREVALILLO, L. de Esp., en Castilla la Vieja, prov. y obisp. de Avila, Sexmo de Serrezuela. Es de realengo con A. P. y 1 parr., 73 vec., 296 hab. Dista 10 ½ leg. de la cap. La estension de su térm. es de 1506 fan., 1,406 cultivadas, y 100 incultas; de las cultivadas 98 de primera suerte destinadas á trigo, 416 de segunda á centeno, 899 de tercera a garrobas y centeno; fertilidad general, 5 por 1; tierras incultas cultivables de segunda suerte 80, de tercera 20, tierras incultivables 20; que se siembran cada año 466, que descansan por 2 años 932, empleadas en granos 1398, en legumbres 4, en nabos y patatas 7; en primeras materias 7; en pastos naturales 60; tierras concejiles 30, baldíos 100, regadios 18, tierras cultivadas por sus propietarios 218, por arrendadores 1,111, de mayorazgos cultivadas 787, de capellanías cultivadas 101. Es pueblo escaso de agua. Contribuye 1,929 rs. 20 mrs.

AREVALILLO, Desp. R. de Esp., prov. de Salamanca, part. de Ciudad-Rodrigo, campo de Camaces. Sit. á 6 leg. de la cab. de part.; conf. con los pueblos de San Felices de los Gallegos, Olmedillo y Banovares, y con los despoblados de Medinilla y Regajal. Produce granos, legumbres, vino y ganados.

AREVALILLO, R. de Esp., en Castilla la Vieja, que tiene su nacimiento al N. O. de Avila, y entra en el Adaja, mas arriba de Arévalo.

AREVALO (Arbacula), V. R. de Esp. prov. y obisp. de Avila, cab del partido de su nomb., con 57 villas y lugares, y 19 desp. de jurisd. El part. administrativo es Avila. y Sexmo Orvita; correg. de segunda clase, subdeleg. de polic.; 720 vec., 2,705 hab., 8 parr., 1 conv. de frailes Franciscos y 4 de monjas, varias ermitas, 2 hosp., uno para los vecinos y otro para forasteros y peregrinos, 1 pósito, 11 posadas, caja de correos y casa de postas con 8 caballos, admin. subalt. de lot. El nombre de esta villa es de origen arab. Conserva sus antiguas murallas, aunque muy deterioradas, lo mismo que el castillo a la parte del N., dominando la confl. del rio Adaja, que corre al E. y el Arevalillo al O., y se reune á corta distancia por medio de 4 puentes de buena construccion sobre los 2 rios. En la igl. de San Nicolás se venera el cuerpo de San Victoriano, patron de la villa y su tierra. Está situada a los 41° 03' 57" lat. N.

00° 55′ 57″ de long. oriental del mer. de Madrid, en un llano de grande estension, en el punto de reunion de la Calzada de Madrid con la de Salamanca y Tordesillas. Su espacioso ámpo, fuera de algunas huertas, produce algun vino de inferior calidad, y bastantes pastos, en que crian ganados sus vecinos; pero da trigo en grandísima abundancia, por lo cual celebra mercado los martes de cada semana, muy concurrido de todos los pueblos de la comarca; y la villa de Madrid tiene allí un gran pósito, donde recoge grandes acopios para su abasto. Hay en su térm. un pinar que abastece de leña al pueblo, y pudiera servir de gran útilidad permitiendo cortas para la construccion urbana. Su ind. se reduce á varios telares, la fabrica de botas para el vino y bragueros, aunque no deja de haber bastante comercio de los géneros que fabrican sus artesanos. Dista 9 leguas de Avila y de Segovia, 12 de Valladolid, 6 de Medina, 4 de Olmedo y de Madrigal, 19 de Madrid. Desde Sanchidrian á esta villa hay 4½ horas de camino militar, en cuyo intermedio se encuentran Adanero, Orvita y Espinosa de Arévalo. Desde Relayos hay 7½ horas, en cuyo tránsito esta Pajares y los otros dos últimos pueb. La estension de su térm. es de 18,000 fan.: 6,000 de tierras cultivadas y 12,000 de incultas; de las cultivadas 1,000 de primera clase destinadas á trigo y cebada, 1,500 de segunda a trigo, cent. y garrobas, de las de tercera 3,500 a centeno; fertilidad general 6 por 1; tierras incultas cultivables de tercera clase 3,000, incultivables 9,000, que se siembran cada año 3,000; que descansan un año 3,000, empleadas en granos 6,000, en legumbres 30, en hortaliza y frutas 40, en viñas 518, en pastos naturales 4,500, en monte alto 102, en bajo 3,500; tierras concejiles 1,720, regadías 40, cultivadas por sus propietarios 300, por arrendadores 5,700, de mayorazgos cultivadas 2,000, de capellanías cultivadas 600, de comunidades religiosas cultivadas 1,100. Hay en este pueblo 11 norias. Contribuye 157 938 rs. 27 mrs.

ARÉVALO, L. R. de Esp., prov. y part. de Soria, Sexmo de Tera, obisp. de Osma. A. P., 60 vec., 238 hab., 1 parr. que tiene por anexa la de Castellanos, subdeleg. de pol. Sit. en terreno montuoso; confina por N. con la Torre, por E. con la Ventosa, por S. con Castellanos y Segoviela, y por O. con Cerveriza (*V. Osma obisp.*). Dist. ¼ leg. de la cap. Contr. 1,800 rs. 9 mrs.

ARÉVALOS (LOS), Desp. R. de Esp., prov. y part. de Salamanca, cuarto de Peña de Rey; 1 vec., 5 hab. Dista 8 leg. de la cap. Contr. 1,713 rs. 24 mrs.

ARFA, L. Ecl. de Esp., prov. de Cataluña, subdelegacion y obisp. de Seo de Urgel, corregim. de Puigcerdá. A. O., 100 vec., 502 hab., 1 parr. Sit. en la carretera que conduce desde Gerona á la Junquera, entre Fallinas y Villa-Beltran. Produce trigo y vino. Dista 38 horas de Barcelona y 1 de Urgel. Contribuye 4,437 rs. 12 mrs.

ARGA, Cot. Ilcd. de España, prov. de Santander, part. de Liebana, valle de Cillorgo (*V. Liebana con quien contr.*). Dist. 2¼ leguas de Burgos.

ARGA, Rio de España, en Navarra, llamado antiguamente Arago, y en vascuence Aragoa, de donde por contraccion quedó en el de Arga que hoy tiene. Este rio tiene su orig. de dos fuentes muy copiosas, llamadas de Urcel, que nacen en un monte del térm. de Lurita, lugar del valle de Baztan, á distancia de 1½ leguas de la real fabrica de municiones de Eugui. Su curso primero desde su origen es de N. á S. E., y despues corre por muchos pueb. y valles de este reino. En el valle de Esteribar recibe un brazo considerable; este brazo recibe otro tambien considerable que baja de Ulzamas, y serpenteando se dirige a Pamplona, dejando esta C. a la izquierda. Siguiendo su curso recibe otro rio, que viene de Izagondoa, despues el de Larrainn, y pasando por las inmed. de los pueblos Lárraga, Falces, Miranda, Peralta, Milagro, Puente de la Reina, Mendigorria y Larraga, y al rio Aragon en Villafranca. Abunda en todo su curso de truchas, anguilas, barbos, madrillas y cangrejos.

ARGALO (SANTA MARINA DE), Felig. E. de Esp., en Galicia, prov. y arz. de Santiago, jurisd. de Noya. J. O., 221 vec., 1076 hab., 1 parr. Conf. por E. con S. Juan de Lousame y San Pedro de Tallara, por O. con San Juan de Camboño y San Pedro de Boa, y Santa Marina del Obre, aneja de la villa de Noya, por S. con la misma de Tallara y San Juan de Macenda; por N. y N. E. con Santa Cristina de Barro y la ria de Noya que la separa de la

villa de este nombre (*V. este art.*). Produce, maiz, centeno, trigo, lino, vino y mucha fruta. Ind., una fabr. de suela, aunque está parada en el dia. Contr. 4,876 rs. 23 mrs.

ARGALLON, Ald. R. de Esp., prov., obisp. y part. de Córdoba. A. P. Su poblacion, que es de 120 vec., 340 hab., esta incorporada en la de Fuente Ovejuna. 1 parr. á la que estan agregadas las aldeas de Argalloncillo y Canalejas. Sit. á 1 legua de Fuente Ovejuna y 12 O. de Córdoba, en terr. mont., pero fértil en granos, maiz, garbanzos, vino, frutas, hortalizas, miel, caza y ganado (*Véase Fuente Ovejuna.*).

ARGALLONCILLO, Ald. R. de Esp., prov., obisp. y part. de Córdoba. A. P. Su poblac. esta incorporada con la de Fuente Ovejuna (*V. este art. y el de Argallon*).

ARGAMASILLA, V. Ord. de España, prov. de la Mancha, part. de Ciudad-Real y campo de Calatrava, arz. de Toledo. A. O., 408 vec., 1,418 hab., 1 pósito. (*V. el art. Almodovar del Campo*), a cuya inmed. oriental esta sit. Tiene un escaso térm. cercado de riscos y montes llenos de aspereza. Produce pocos granos. Ind., algo de comercio en quincalla y 3 tiendas de comestibles. Dista 5 leg. de la cap. Contr. 13,063 rs. 11 mrs.

ARGAMASILLA DE ALBA ó LUGAR NUEVO, V. Ord. de Esp., prov. de la Mancha, part. de Alcazar de San Juan, A. O., 183 vec., 126 casas, entre ellas 8 buenas; 2 medianas posadas, aguas gruesas. 1,300 hab., 1 parr. 1 hosp., 1 pósito. Sit. en una llanura con cielo despejado y alegre; la baña el Guadiana; tiene plantios de árboles en sus inmed., pero es poco sano. Produce trigo, cebada, centeno, algun cañamo, patatas y habichuelas. A 4 leguas de esta villa se hallan las reales fabr. de pólvora; y dentro de su térm., en el canal de Guadiana, hay varios batanes y 7 molin. harin. En la carcel de esta villa estuvo preso el inmortal Miguel de Cervantes, y segun se infiere del tono con que se esplica en varios lugares de la obra del Quijote, parece que quiso suponer á su héroe natural de ella. Dista 12 leg. de la cap., 32 de Madrid, 40 de Granada, 5 de la cab. de part., 2½ hor. de las Casas del Duende y 5½ de Manzanares (*V. Tomelloso*). Contr. 14,924 rs. 1 mrs.

ARGAMASON, Ald. R. de Esp., prov. de la Mancha, part. de Alcaraz. A. P., 35 vec., 128 habitantes.

ARGAME (San Miguel), Parr de Esp., prov. de Asturias, conc. de Muros, arcip., arcedianato y obispado de Oviedo; es anejó de San Nicolas de Tellego, parr. de la Ribera de arriba; 36 vec., inclusos los del barrio de la Carrita, 180 hab., 1 igl. matriz y 2 erm. Sit. a la izquierda del rio de Lena. Conf. por N. con la de Soto, por S. con la de San Estevan, por E. con su matriz, y por O. con la de Piñera. El terr. reducido á cultivo es muy corto; lo principal es una vegnita de las mas feraces de Asturias, y se da en ella el maiz con tal pujanza, que en años favorables dicen que produce 80 por 1. Cogen 47 fan. de trigo, 920 de maiz, 50 de habas blancas, 500 de castañas, 120 de avellanas, 25 de nueces, 22 arr. de lino, 12 de manteca, 25 de cera y miel; de manzana, cantidad para hacer 150 cántaras de sidra, de yerba 138 carros, tienen 85 ovejas y carneros y 180 cabezas de ganado vacuno. Contr. 134 rs. 32 mrs.

ARGANA, L. S. de Esp., en Canarias, obisp. de id., isla de Lanzarote, dependiente de la parr. del Arrecife (puerto del). A. P., 34 vecinos, 136 habitantes.

ARGANCE, Cot. Red. S. de España, prov. de Toledo, Exento.

ARGANCINAS, L. de España, prov. de Asturias, conc. de Cangas de Tineo, de la parr. de Parajas (*V. este artículo*).

ARGANDA, V. R. de Esp., prov. de Madrid, part. de Alcalá, arz. de Toledo. A. O., 830 vec., 4,000 hab., 1 parr., 2 hospitales, 1 pósito. Caja de corr. admin. principal de lot. Esta es una de las 25 villas eximidas del part. de Alcalá, que forman comunidad de pastos; goza del privilegio de behetria, y por consiguiente no hay mitad de oficios. Esta sit. en el camino de herradura de Valencia y Cuenca, en una garganta junto al rio Jarama, sobre el cual ha construido la villa y la de Madrid un buen puente de madera con 10 ojos, que era bien necesario. Su terr. es arenoso y siliceo, que es sin duda la causa de que se distingan tanto sus escelentes vinos de los de las inmed. Produce muy poco trigo y centeno, algun aceite y cebada, muchas legumb., vino y esparto. De este último se surten las carceles de la cap. para el trabajo de los presos. Hay vetas de marmol y una cantera de jaspe, que está

sellada de real orden desde su descubrimiento. Ind. fabr. de aguardientes. Dista ¼ leguas E. de Madrid, 3 de la cab. de part., 5 de Aranjnez, y casi otro tanto de marcha mil. de Mondejar, pasando por Valdilecha y Orusca. Desde Estremera hay 5 de la misma marcha, pasando por Tielmes y el Tajuña por puente de piedra; y desde Pastrana 8 pasando por Mondejar. Contr. 70,448 rs. 14 mrs. Der. enag. 36,062 reales 21 mrs.

ARGANDENES, L. de Esp., prov. de Asturias, conc. de Piloña; 34 vec., 145 hab., parr. de villa (San Roman de).

ARGANDONES, L. de Esp., prov. de Asturias, conc. de Piloña; 23 vec., 98 hab. parr. de San Roman (*Véase*).

ARGANDOÑA, L. de Esp., herm. y vic. de Vitoria, arcip. de Armentia, obisp. de Calahorra, prov. de Alava. A. O., 13 vec., 73 hab., 1 parr., 1 erm. Sit. hácia el E. y á 1½ leg. de dist. de la ciudad de Vitosia. Confina por N. con Matanco, por E. con el santuario de Nuestra Sra. de Estibaliz, por S. con Averasturi, y por O. con Ascarza. Produce toda clase de granos.

ARGANIL, Cnm. de Port, prov. de la Beyra. Sit. al E. de la de Coimbra, la mayor parte entre los rios Ceyra y Mondego. Conf. por el S. con la prov. de Estremadura, por el E. con la com. de la Guarda y Sierra de la Estrella, por el N. con la de Viseu, y la riegan los ya dichos rios y el Alba, que la corta por medio. Tiene 9,873 vec., 40,140 hab., y 49 parr.

ARGANIL, V. E. de Portug., prov. de la Beyra, cap. de la com. de su nombre; 437 vec., 1,696 hab., 1 parr.; tiene fuero. Sit. 7 leg. E. de la C. de Coimbra, en una campiña rasa, cercada de montes de los cuales bajan dos arroyos que la cogen en medio, y entran luego en el Alba. Su término que consta de 13 parr., compone un total de 2,045 fuegos, en los que se hallan comprendidos los 293 de la villa de Coja que hace parte de este término. Hay un gran palacio, y una famosa capilla que consta de 3 naves, sobre la margen del rio Alba.

ARGANOSA, L. de Esp., provincia de Asturias, conc. de Aviles, jurisd. de Illas; 18 vec., 79 habitantes, parr. de San Jorge de la La-peral (*V. este art.*).

ARGANZA (Santa Maria de), parr. de Esp., prov. de Asturias, conc., arcip. y arcediann de Tineo, obisp. de Oviedo; 45 vec., 245 hab., 1 igl. parr. y 4 ermitas. Sit. al S. O., y conf. por N. con el cot. y parr. de Mirallo y térm. de San Feliz, por S. con la de Tebongo, del conc. de Cangas, por E. con la de Sorriba, y por O. con la de San Feliz, ocupando un espacio de ½ legua de N. a S. y ¼ de E. a O. Comprende las ald. de Arganza, Llama, (la), Simeon de abajo, Simeon de arriba, Aguera, Carriles y Villarmon. Su terr. es quebrado a escepcion de Arganza. Se cruza una llanura en la ribera izq. del pequeño rio de su nombre, que baja del conc. de Allande, y tiene aquí un puente de piedra en el camino real que va a Cangas, y sigue a desembocar en el Narcea; se cogen en este terr. los frutos comunes en el concejo: trigo, centeno, mijo, maiz, poco vino y alguna castaña. Dista 2 leguas de la cap. del concejo.

ARGANZA, V. S. de Esp., provincia de Leon, part. de Ponferrada, obisp. de Astorga, Exenta. A. O., 91 vec., 360 hab. 1 parr., 2 ermitas, 1 pósito, 1 casa palacio arruinada. Sit. en un valle que se estiende de N. a S. desde el L. de San Miguel, á or. de un arroyo que desagua en el rio Cúa, cerca de Quiloa. Produce trigo, cebada, vino, legumbres, lino, ganado lanar y cerda, y alguna fruta, castañas y patatas. Ind., telares de lino y lana para su consumo, y algun tráfico con los pueb. vec.. Conf. por O. con Quilos, por N. con San Juan de la Mata, por S. con Mayar de arriba, y por E. con Cacabelos. Dista 2 leg. de la cabeza de part. Contr. 3,543 rs. 28 mrs. Deree. enag. 798 rs. 17 mrs.

ARGANZA, L. de Esp. prov. de Asturias, concejo de Tineo; 9 vec., 41 hab. parr. de Arganza (Santa Maria de), (*V. este art*). Contr. 1,592 rs. 15 mrs.

ARGANZA, V. S. de Esp., prov. de Soria, obisp. de Osma, Exenta. A. O., 47 vec., 146 hab., 1 parr. Sit. entre las 2 sierras llamadas San Cristobal y Calvilla, por cuyo intermedio corre un rio que divide el pueblo en 2 barrios. Produce toda clase de granos, legumbres, lino, frutas y ganado lanar, cabrio y vacuno. Los habitantes se dedican á la carret. y transporte de las maderas de pino que produce el terr. y son las mejores que se conocen. Confina por N. con San Leonardo, por E. con Casarejos, por S. con Muñecas, y por N. O.

con Hontoria del Pinar. Dista 10 leg. de la capital.

ARGAÑIN, L. R. de Esp., prov. y obisp. de Zamora, partido de Sayago. A. P., 79 vecinos, 289 hab., 1 parr., 1 pósito. Sit. á 1 leg. de la Barca de Miranda, sobre la or. izq. del Duero. El cielo de su térm. es despejado, y goza de clima muy saludable. Todo el terr., tanto hacia el N. como al Mediodia de Arganin, comprendido entre esta linea y el rio Duero, que dista de ella como 2 leg., se compone de tierra ligera que da muy sabrosos frutos. Casi todo está poblado de monte en que se ven mezcladas las encinas y robles con peñas peladas; en general hay escasez de agua, pero los aires son purisimos y saludables. La ligereza del terr. es causa de sentirse tanto en invierno como en verano, el rigor de la estacion que en la primavera es muy suave y benigna. Las producciones se reducen á poco trigo tremesino, algun candeal, centeno, bellota y pasto para el gan. vacuno, lanar y de cerda, cuyas carnes son muy sabrosas, particularmente los jamones apreciados en todas partes. De la cria de ganados es de donde sacan su principal riqueza aquellos habitantes que tambien se dedican á los tejidos de lana y lienzo para el consumo de la gente del pais, y en algunos pueblos se van aplicando al cultivo de la viña. Dista 8 leg. de la cap. Contr. 1,903 rs. 13 mrs.

ARGAÑOSA, L. de España, prov. de Asturias, conc. de Avilés, jurisd. de Illas (*V. el art. Laperal*).

ARGAÑOSO, V. E. de Esp., prov. de Leon, obisp. de Astorga, Exenta. A. O., 26 vec., 98 hab., 1 parr. aneja de la de Biforcos. Sit. en la cordill. de sierras que desde el puerto de Foncebadon sigue al de Manzanal al O. de Biforcos, en medio de los caminos que conducen á Galicia. Produce centeno, patatas, algun ganado y pastos. Ind. llevar leña á Astorga, por lo que abandonan el cultivo de sus tierras. Es uno de los últimos pueblos de la maragateria, que lindan con el Biarzo. Dista 10 leguas de la cap. Contr. 597 rs. 13 mrs.

ARGA, Ald. S. de Esp., en Galicia, prov. y obisp. de Lugo, jurisd. de Narla, San Pedro. Es una de las que componen la parr. de Carlin (*Véase*).

ARGAS (San Juan), Felig. S. de Esp., en Galicia, provincia y obispado de Orense, jurisdiccion de Castro de Caldelas. J. O., 50 vec., 217 hab., 1 parr. Produce centeno y algun trigo. Contr. 1,580 rs. Derec. enag. 283 rs. 17 mrs.

ARGAS (San Silvestre), Felig. S. de Esp., en Galicia, prov. y obisp. de Orense, jurisd. de Castro de Caldelas. J. O., 50 vec., 213 hab., 1 parr. Produce centeno, trigo, patatas y pastos. Contr. 504 rs.

ARGAVIESO, L. S. de Esp., prov. de Aragon, partido y obisp. de Huesca. A. O., 49 vecinos, 228 hab., 1 parr., 1 pósito. Sit. en una pequeña altura, a las inmediaciones del rio Guatizalema; confina al N. con el territorio de Fañanas, al E. con el de Puayo, al S. con el de Nobales, y al O. con el de Alcala del Obispo. Produce 1,333 fanegas de trigo, 500 de cebada, 134 de avena, 26 de judias, 1,507 arrobas de vino, 21 de cañamo y 21 de lana. Dista 2 leg. de Huesca y 11 de Zaragoza. Contr. 3,356 rs.

ARGAYOSO, L. S. de Esp., provincia y partido de Leon, concejo del Sil de abajo, obisp. de Astorga. A. O., 80 vecinos, 350 hab., 1 parr. Sit. en una llanura que forma una pequeña montaña, sobre la cual está edificado el pueblo, entre los rios Sil y Cúa, que nacen en las montañas limitrofes de Asturias, y abunda de truchas, anguilas y otros peces. Produce prados, castaños, abejas, toda especie de ganados, caza mayor y menor; trigo trimesino, centeno, algun maiz, lino abertizo, habas y patatas. Ind. algunos telares de lino y lana. Conf. con los pueblos de Sorveda, Matarrosa, Lillo y San Pedro de Paradelo. Dista 18 leg. de la cap. Contribuye con el concejo.

ARGELAGUÉR, L. R. de Esp., prov. de Cataluña, corregim. de Figueras, obisp. de Gerona. A. O., 157 vecinos, 802 hab., 1 parr. Sit. cerca del rio Fluvia; terr. llano. Conf. por el E. con Besalu, por el S. con Lamiana, por el O. con Palau, y por el N. con Tortella. Produce trigo, legumbres, vino y aceite. Ind. fabrica de jabon. Dista 27 horas de Barcelona y 7½ de Figueras. Contr. 7,689 rs.

ARGELITA, L. S. de España, prov. y arz. de Valencia, part. de Morella. A. O., 130 vec., 571 hab. Sit. en terr. montuoso y quebrado, entre los rios Villahermosa y Millares. Su término tiene 2½ horas de N. á S. y 1½ de E. á O. Linda con los de Ludiente, Fanzara, Lucena, Vallar y

Toga. Produce trigo, maiz y otros granos, algarrobas, frutas, hortalizas, vino y seda. Dista 13 leguas de Valencia y 15 de Morella. Contribuye 6,628 reales.

ARGEMIL, Felig. S. de Esp., en Galicia, provincia y obisp. de Lugo, jurisd. de Sarria. A. P., 20 vecinos, 92 hab., 1 parr., compuesta de las ald. Santalla y la de su nombre. Su sit. y prod. se hallaran en el artículo Sarria. Contribuye 390 rs. 16 mrs. Derec. enag. 55 rs. 8 mrs.

ARGEMIL, Felig. S. de Esp., en Galicia, prov. y obisp. de Lugo, jurisdiccion de Argemil y Fonte Ilita. A. O., 24 vec., 139 hab., 1 parr. que comprende la ald. de San Martin de Perlinos. Contribuye 435 rs. 33 mrs. Derec. enag. 105 rs. 18 mrs.

ARGEMIL, Ald. de Esp., en Galicia, prov. y obisp. de Lugo, jurisd. de Coto nuevo. Es una de las que componen la parr. de San Martin de Aullo (*Véase*).

ARGEMIL, Ald. S. de Esp., en Galicia, prov. de Lugo, jurisd. de Savinao, y una de las que componen la parr. de San Julian de Moorelos (*Véase*).

ARGEMIL, Ald. E. de Esp., en Galicia, prov. y obisp. de Lugo, jurisd. de Chouzan, y una de las que componen la parr. de San Juan da Coba (*Véase*).

ARGENSOLA, L. S. de Esp., prov. de Cataluña, corregim. de Cervera, obisp. de Vich. A. O., 43 vecinos, 223 hab., 1 parr., 1 pósito. Sit. a 2 leg. S. E. de la C. de Cervera y 3½ N. O. de Igualada. Confina con los pueblos de Guardia Helada, Albio y Pasanant; todos tres en el radio de 1 legua, y los términos de todos ellos son fértiles en trigo, cebada, legumbres, hortaliza, frutas, y algo de aceite y vino. En sus vegas y montes hay buenos pastos para la cria de ganado lanar y de cerda, con caza mayor y menor, y algunas colmenas. Dista 18 hor. de Barcelona. Contr. 4,090 rs. 26 mrs.

ARGENTE, L. R. de España, prov. de Aragon, partido y obisp. de Teruel. A. O., 180 vecinos, 650 hab., 1 parr., 1 pósito. Sit. en el elevado llano que se llama campo de Visiedo; carece de rios y de arroyos, pero las lluvias son bastante frecuentes. Confina con los pueb. de Visiedo, Camañas, Aguaton y Rubielos. Produce 12,000 fanegas de trigo, 5,000 de centeno, 2,000 de cebada, 1,000 de espelta (especie de trigo parecido á la escanda), 6,000 cabezas de ganado lanar, 2,500 corderos de cria, 860 arrobas de lana. Dista 7 leguas de Teruel. Contr. 12,081 rs. 22 mrs.

ARGENTEIRO, L. S. de España, prov. de Leon, partido de Ponferrada, merindad de Valcarce, obisp. de Lugo. A. P., 11 vec., 47 hab., 1 parr. Sit. y prod. (*V. Valcarce y la Faba*). Es pais montuoso y miserable, y los pueblos confinantes son Barjelas, Lindoso y Campo de Lielires. Dista 7 leg. de la cab. de partido. Contribuye 99 rs. 15 mrs. Derec. enag. 20 rs. 31 mrs.

ARGENTERA, L. S. de España, prov. de Cataluña, corregim. y obisp. de Tarragona. A. O., 80 vec., 250 hab., 1 parr. Sit. en terreno montañoso. Conf. por el E. con Dosaiguas, por el S. con Tilla, y por el O. con Pradell. Produce trigo, cebada, vino y aceite. Ind. comercio de vino para pasto en Tarragona, Rens, ó Valls. Dista 27 horas de Barcelona y 6 de Tarragona. Contr. 3,063 rs. 18 mrs.

ARGENTERA, L. S. de Esp., prov. de Cataluña, corregim. de Lérida, obisp. de Urgel. A. O., 34 vecinos, 152 hab., 1 parr. Sit. en terreno montañoso; confina por el E. con Llusas, por el S. con Baldomar, por el O. con Clua, y por el N. con Vilanova de Meya. Produce trigo, vino y aceite. Dista 33½ horas de Barcelona y 14 de Lérida. Contr. 1,170 rs. 6 mrs.

ARGENTONA, L. R. de España, prov. de Cataluña, corregim. de Mataró, obisp. de Barcelona. A. O., 476 vec., 1,634 hab., 1 parr. Sit. en un ameno valle, y a la marg. oriental del arroyo de su nomb., a ½ leg. de Mataró, y otra ¼ del mediterr.; conf. por E. con Mataró, por S. con el mar, por O. con la Roca, y por N. con Dosrius. El término de su jurisd. es arenisco y montuoso, menos por la parte del mar, que todo es llano, pero fértil por los muchos arroyos y fuentes que le riegan. Produce, trigo, cebada, garbanzos y toda especie de legumbres, hortaliza y fruta, muchas naranjas, limones y vino, de que hacen sus vecinos un gran comercio con las naciones del Norte. Ind. fabrica de blondas y encajes, lienzos, listonería, aguardiente y cuerdas de vihuela, tambien se dedican á la pesca y salazon de sardina y anchova, que llevan en barriles á Francia y otras partes. Tiene por armas las 4 sangrientas barras de sus antiguos condes. Dista 6 horas de Barcelona. Contribuye 58,845 reales 32 maravedises.

ARGÉS, L. de Esp., prov., part., arz. y jurisd. de Toledo. Reg. P., 160 vecinos, 541 hab., 1 parr. donde hay un buen cuadro de San Eugenio, pintado por el *Españoleto*. Es pueb. agrícola, con buenos olivares y viñas y muy abundante en granos. Fábrica de cal con tres hornos que surten a Toledo. Las mugeres hacen pleita para los estereros. Dista 1 leg. de la capital. Contr. 5,332 rs. 3 mrs. Derec. enagenados 2,178 rs. 20 mrs.

ARGÉS, L. R. de Esp., prov. y arz. de Burgos, corregim. de Villarcayo, valle de Manzanedo. Reg. P., 39 vecinos, 188 hab., 1 parr., 1 ermita titulada de las Animas, junto al cam. real. Sit. en una cuesta, dominado por una peña alta por la parte del N. O., y por la del N. S. está rodeado de montes, riega su término el rio Ebro, que pasa a distancia de tiro de bala del pueb. Produce granos en cantidad de unas 400 fanegas, otras 150 de yerba, y abund. de hortaliza y legumbres. Sus vecinos se dedican todos a la agricultura. Dista 15 leguas. de la capital. Contr. con el valle.

ARGETE, V. S. de Esp., prov. de Madrid, part. de Alcalá, arz. de Toledo. A. O., 380 vecinos, 1,500 hab., 1 parr., 1 hospital, 3 ermi., 1 pósito. El nombre de esta V. es de orígen arab. Sit. en una ladera con esposicion al S., dominada de varios cerros. Por la parte de O. y dist. de 1 leg. corre el rio Jarama, a cuyas inmed. hay un soto para pastos, con árboles de fresno y alamos negros. Conf. con este otro de la duquesa de Argete, con huerta y casa de recreo. Produce trigo, cebada, centeno, garbanzos, avena y guisantes. Dista 5 leg. de la cap. y 3 de la cab. de part. Contr. 23,349 rs. 1 mrs. Derec. enag. 8,002 rs. 23 mrs.

ARGEVIDE, Ald. S. de Esp., en Galicia, prov. de Lugo, jurisd. de Cervantes, y una de las que componen la parroquia de Cesar (*Véase*).

ARGILAGA Y MOMBUY, L. S. de Esp., prov. de Cataluña, corregimiento y obispado de Tarragona. A. O., 15 vecinos, 63 hab., 1 parr. Sit. a 2¾ hor. N. de Tarragona. Confina con el corregim. de Villafranca y pueblo de Renau, Peralta, Grunollos y Garidells. Produce trigo, cebada, vino y aceite. Fabr. de aguardiente. Dist. 19½ hor. de Barcelona. Contr. 678 rs. 12 mrs.

ARGILLO, Torre S. de Esp., prov. de Aragon, corregim. y arz. de Zaragoza. Es título de condado. Dista 7 leg. de la cap.

ARGOLELL, L. S. de Esp., prov. de Cataluña, corregim. de Puigcerdá, subdelegacion y obisp. de Seo de Urgel. A. O., 21 vec., 91 hab., 1 parr. Sit. en terr. llano, cerca del rio Balira. Confina por el E. con Arcadell, por O. con San Juan, y por el N. con San Julia del valle de Andorra. Produce trigo. Dista 41½ hor. de Barcelona, 2½ de de Urgel. Contr. 1,108 rs. 8 mrs.

ARGOLIVIO (SAN MARTIN DE), Parr. de Esp., prov. de Asturias, conc. de Amieba, arcip. de Ponga y Amieba, arcedianato de Villaviciosa, obisp. de Oviedo. Sit. a las margenes del rio Precendi, y la mayor parte a la izq., á la falda de una encumbrada peña y monte llamado de la Espina, a distancia de poco mas de 2 leg. de Cangas de Onis, y 12 de la ciudad de Oviedo. Conf. por N. con la parr. de Mian, por S. con término del concejo de Ponga, por E. con la parr. de Amieba y por O. con la de Sebarga, ocupando un distrito de 1½ leg. de N. á S. y 1 de E. a O. La poblacion es de 76 vecinos en 86 casas y 330 personas, que ocupan los lugares de

	Vecinos.		*Personas.*
Argolivio.....	24	.....	138
Vega.....	22	.....	73
Cien.....	30	.....	119

Argolivio; a la izq. del rio tiene una capilla con la advocacion de San José. En vega bien situada hay una ermita de San Pablo y capellanía fundada y dotada por don Juan Alonso de Vega en el año 1516; Cien, a la derecha de aquel rio, tiene la de Santa Maria, propia de los vecinos. El terreno, aunque corto, es fértil, y produce anualmente 200 fanegas de trigo, 600 de maiz, 120 de habas, 200 de avellanas; hay 2 molinos harineros, y varios montes conocidos con los nombres de la Espina, Rueda y Lleremundi, poblados de robles, hayas y alamo negro; en ellos se crian osos, lobos y javalies. La iglesia parr. que es bastante capaz esta dedicada a San Martin y servida por un párroco, cuyo curato es de presentacion de voces gentilicias y casas particulares. Es antiquisima esta parroquia, pues ya en el año 926 hizo donacion de Argolivio a San Salvador de Oviedo el infante don Ramiro, hijo de don Alonso el Magno.

ARGOMANIZ, L. de Señ. de España

vic. de Gambos, obisp. de Calahorra, prov. de Alava, hermandad de Irurraiz. A. O., 11 vec., 81 hab., 1 parr. Conf. por N. con Mendijur, por E. con la ermita de Quilchano, por S. con el Burgo y por O. con Arbulo. Produce toda especie de granos.

ARGOMEDO (AGENOMESCUM), L. S. de Esp., prov. y part. de Santander, arz. de Burgos, valle de Valdevezana Reg. P., 23 vec., 99 hab., 1 parr. Su sit. y prod. se hallarán en el art. Villabascones, con quien conf. por el E., por S. con Soncillo por O. con Quintanatello y por N. con el valle de Riaño y Sierra-Castillo. Dista 14 leg. de Burgos. Contr. con el valle.

ARGOMILLA (LA) L. R. de España, prov., part. y obisp. de Santander, valle de Cayon. Reg. P., 61 vec., 322 habitantes, 1 parr. Sit. á ¼ leg. de Santander, á orilla del rio Pisueña; confina con las vegas de Astrago, la Encina, la Penilla y Lloredo. Produce granos, pastos y ganados. Dista 27 leg. de Burgos. Contr. con el valle.

ARGOMONSI, L. de Esp., provincia de Asturias, conc. de Valdes; 20 vec., 92 hab., parr. de San Julian de Arcallana (*Véase*).

ARGOMOSA, Braña de Esp., prov. de Asturias, conc. de Valdes; 8 vec., 35 habitantes, parr. de San Miguel de Canero (*Véase*).

ARGOMOSO (SAN PEDRO DE), Aldea E. de Esp., en Galicia, prov., obispado y jurisd. de Mondoñedo. Justicia la de dicha C.; 66 vec., 264 hab., 1 parr. que comprende la aldea de Lindin. Para su sit. y prod. (*V. Lugoa*). Contr. 401 rs. 13 mrs.

ARGONDE, Ald. Ab. de Esp., en Galicia, prov., obisp. y jurisd. de Lugo, y una de las que componen la parr. de San Benito del Campo (*Véase*).

ARGOÑOS, V. R. de Esp., prov., partido y obisp. de Santander, merindad de Trasmiera. A. O., 118 vec., 504 habitantes, 1 parr. Sit. al pie de las vertientes del S., del monte del Brusio, en la llanura que forma una parte de él; término reducido; conf. por N. y O. con la villa de Noja y Castillo, por S. con Escalante, y por E. con Santoña. Produce maiz y chacoli. Hacia la parte de Santoña hay un monte de corta elevacion que llaman de Groma, el cual se estiende como ½ legua de N. á S., y por él atraviesa el camino real. Dista 25 leguas de Burgos. Contr. 836 rs. 19 mrs.

ARGOTA, Poblac. de pescadores en la concha de Bilbao, de unas 98 casas. Sit. en una ensenada que forman las dos puntas de Begoña y San Ignacio, y tiene un pequeño muelle para unos 17 barcos de que se sirven sus hab. Es de la jurisdiccion de la anteiglesia de Guecho.

ARGOTE, L. S. de Esp., prov. y arz. de Burgos, condado de Treviño y la Calzada, obisp. de Calahorra, en una Hilla de Valde Torera. Reg. P., 31 vec., 165 habitantes, 1 parr. Dista 18 ½ leg. de la cap., y 1 ¼ de Treviño á la parte del E.; le baña por el O. el rio Ayuda, y esta en una de las llanuras mas deliciosas del condado. Produce trigo, cebada y legumbres. Ind. 2 molinos harineros (*V. Treviño*). Contribuye con el condado.

ARGOVEJO, V. R. de Esp., prov. de Leon. Exenta. A. O., 46 vecinos, 198 hab., 1 parr. Sit. á or. del rio Esla, en el camino de Baldebnron á Graeces. Dista 10 leg. de la cap. Cont. 163 rs. 25 mrs.

ARGOZON, Felig. S. de Esp., en Galicia, prov. de Lugo, jurisd. de Chantada. J. O., 45 vec, 330 hab., 1 parr. compuesta de las aldeas Cotovaz, Mundin, Ferreiros, Ausemil, Gordon, Diamea, Frean, Amoin, Quinzandasperos é Iglesia. Contribuye 971 rs. 20 mrs. Derechos enagenados 236 rs. 27 mrs.

ARGUEBANES, Cot. Red. S. de Esp., prov. de Santander, partido de Liebana, valle de Valdebaró. Reg. P., 27 vecinos, 124 hab., 1 parr. (*V. Liebana con quien contr.*) Sus pueblos confinantes son: Lón, Viñón, Armaño, Santibañez y Beares. Dista 24 ½ leguas de Burgos.

ARGUEDAS, V. R. de España, en Navarra, merind. de Tudela, obisp. de Pamplona, con A. O. por el virey, á propuesta del pueb.; 236 vec., 996 hab., 1 parr., 1 hosp. 1 posada. Esta villa se llamó antiguamente Argetas; tenia entónces castillo y algunas fortalezas. El térm. de esta V. ocupa 2 leguas, y la baña el rio Ebro por la parte occidental, pero el riego principal para los campos se toma del rio Aragon por medio de una acequia, y fertiliza como 9,000 robos de tierra, siendo su mayor cosecha la de granos, aunque tambien la tienen de legumbres, vino y aceite; y en los dilatados montes de su jurisd., se mantiene mucho ganado lanar. Es una de las buenas villas de Navarra, con voto en córtes. Ind., fabr. de salitre, jabon y alfareria.

ARGUEDES (Argetas), V. de Esp., en Navarra, con voto en córtes; 200 vec., 933 hab., 1 parr. Sit. en una campiña que riega el rio Aragon, muy abundante de trigo, cebada, vino esquisito, aceite y legumbres.

ARGÜEDO, (San Mames de), Parr. de Esp., provincia de Asturias, cone. de Villaviciosa, obisp. de Oviedo. Sit. á la or. E. del rio Meron, donde principia á elevarse el terr., hasta una altura bastante considerable sobre el nivel del mar, para formar una espaciosa llanura que se estiende hasta Fuero y Lloraza. Comprende 6 lugares, 1 capilla, 5 arroyos y 5 montes de roble. Dista 1 legua de la cab. de part.

ARGUELLES (San Martin), Parr. de Esp., prov. de Asturias, cone. y arcip. de Siero, deanato y obispado de Oviedo; 52 vec., 325 hab., 1 iglesia parroquial. Sit. en una llanura á ½ de leg. de la cap. del cone.; conf. por N. con la parr. de San Martin de Anes, por S. con la de Tiñana, por N. E. con la V. y condado de Noreña y por O. con la de Boves. Los vecinos se hallan repartidos en las aldeas de Cuesta, Fonte-Espin y Sabelga. Su industria es la agricultura, y coger anualmente 340 fanegas de trigo, 1,020 de maiz y 200 de habas. Atraviesa esta feligresia el rio de Noreña, sobre el cual hay un molino harinero y varios puentecitos para facilitar la comunicacion con la parrroquia y V. de Noreña; abunda tambien en pesca de trucha y anguila. Los montes comunes que llaman de la Belga, solo producen pastos para ganados, pero son suseeptibles de una gran poblacion por la bella calidad de su terr., llanura, estension y situacion. Contribuye 355 rs. 20 mrs.

ARGÜESO, Marquesado S. de España, prov. y part. de Santander perteneciente á los dnques del Infantado; consta de 10 pueblos cada uno con Reg. P., sujeto al A. M. que hay para todo él; y sus vecindarios podrán verse en sus respectivos artículos. Todo el territorio está cortado de cerros, de los cuales los mayores son los de la Pastiza, el Cueto, el Castro, el Castrillo, la Traquineja y los Picales. En sus intermedios hay algunas cañadas, y una hermosa vega llamada el Palombo por donde atraviesa un riachuelo que le fertiliza. Sus prod. son granos, legumbres, lino y algun ganado. La industria está reducida á algunos telares de lienzos y paños bastos. Contr. 4,368 rs. 18 mrs. Derechos enagenados 1,758 rs.

ARGÜESO, V. S. de Esp., prov. y part de Santander, cap. del marquesado de su nombre, que se compone de 11 lugares, y pertenece al dnque del Infantado. A. M., 50 vec., 184 hab, 1 parr. Sit. en una hondonada rodeada de sierras, que son: por N. y N. E. las de la Pastiza y el Cueto, al S. E. el cerro del Castro, al S. el del Castrillo, al O. la Traquineja, y al N. O. el de los Picales. Entre el cerro del Cueto y el Castro hay un puerto que llaman el Pico de la Hoz, por donde se va á Reynosa. Conf. con Soto, Paracuelles, Serna y vega del Palombo, todos en el radio de ¼ de leg. Produce granos, lino y ganados. Ind. 10 tel. de lienzo y alg. de lana. Dista 16 ½ leg. de Burgos y 1 O. de Reynosa. Contr. todo el marq. 4,368 rs. 18 mrs.

ARGUGILLO, V. R. de Esp., prov. y obisp. de Zamora, part. de las Villas del Vino. A. P., 184 vecinos, 653 hab., 1 parr., 1 ermi., 1 pósito. Sit. en un hondo estrecho, á orilla del arroyo Talanda, en terr. pantanoso y mal sano que produce vino, trigo y otros granos. Dista 4 ½ leg. S. S. E. de la cap., 2 de Corrales, 8 de Salamanca y 2 ½ de Fuente el Sauco. Contr. 5,363 rs. 23 mrs. Derec. enag. 497 rs. 25 mrs.

ARGUIJO, L. R. de Esp., prov. y part. de Soria, Sexmo de Tera, obisp. de Osma. A. P., 59 vec., 214 hab., 1 parr. de quien es anejo Vadillo. Sit. en la sierra á 5 leg. N. de Soria. Tiene por límites al N. el término de Poveda, al O. la Fragüela, en donde nace el rio Ayuso que se incorpora al Tera que pasa inmed. el pueblo, al S. San Andres, al E. Vadillo, por donde continúa la sierra Cebollera hacia el O. Pais frio por las nieves y yelos que en él se esperimentan. Produce robles, hayas y acebos, prados de secano y alguno de regadio, trigo, centeno, cebada, lino, legumbres, todo con escasez; ganado vacuno y lanar churro. Pasan por allí las merinas que bajan de Estremadura y Andalucía, sirviéndoles de agostadero los prados de secano. Los varones son pastores trashumantes, las mugeres trabajan el campo, hilan y tejen la lana de sus ovejas (*V. Fuen Sauco*). Contr. 988 rs. 2 mrs.

ARGUIJO, Alq. R. de España, prov. y obisp. de Salamanca, cuarto de Peña de

Rey; 1 vec., 5 hab. Está sit. cerca del rio Valmuza; conf. con los pueblos de Estevan, Isidro, Pedrollén, Beconuño y Aldea el Gordo. Produce granos, legumbres, pastos y ganados. Dista 5 leguas de la capital. Contr. 258 rs. 10 mrs.

ARGUILLANA, Desp. de Esp., en jurisdiccion de Nanclares de Gamboa, prov. de Alava, donde existe hoy 1 erm. con la advocacion de San Juan, que seria parr. del antiguo pueblo. Hácese mencion de él en el catalogo que de los de esta provincia se formó en el siglo XI, y para en el archivo de San Millan.

ARGUINARIZ ó ARGUIÑARIZ, L. de Esp., del valle de Mañeru, del primer partido de la merindad de Estella, arcip. de Yerri, diócesis de Pamplona, prov. de Navarra, J. O., 47 vec., 238 hab., 1 parr., 2 erm. Sit. en terreno áspero y pendiente. Dista 3 leguas largas de Estella y ¼ del caserio de Gorriza, en el barranco próximo, y que mira al N., hay una fuente de muy buena agua; enfrente del pueblo, y de la parte del N., hay un monte de robles y encinas, y á dist. de ½ de legua por O. se descuella una alta montaña llamada Esparaz. Los frutos de la tierra son granos con abundancia, una mediana cosecha de vino y alguna fruta; la parroquia de San Martin tiene un cura que se llama vicario. Al estremo oriental del pueblo, dist. ¼ cuarto de legua por E., se hallan las 2 erm.

ARGUINDOAIN, Desp. (*Vease Huarte Araquil en Navarra*).

ARGUIÑANO, L. de España, valle de Guesalaz, del primer partido de la merind. de Estella, arcip. de Yerri, dioc. de Pamplona, prov. de Navarra; 50 vec., 244 hab., 1 parr Sit. en terr. alto; conf. por N. con los montes de Urbasa y Andia (*V. Guesalaz, valle*).

ARGUIS, L. S. de Esp., prov. de Aragon, part. y obisp. de Huesca. A. O., 41 vec., 166 hab. Conf. al N. con el territorio de Bentue de Rasal, al E. con el de Santa Olaria de la Peña al S. con el de Arascues, y al O con el de Anies. Produce 500 fan. de trigo, 333 de cebada, 666 de avena, 86 arr. de lana; manteniendo en sus pastos 800 cabezas de ganado lanar y 400 de cabrio. Dista 4 leguas de Huesca y 14 de Zaragoza. Contr. 3,132 rs. 10 mrs.

ARGUISAL, L. S. de España, prov. de Aragon, part. y obispado de Jaca. A. O., 16 vec., 68 hab. Sit. á la márg. der. del rio Gallego que va á desaguar en el Ebro. Conf. con los pueblos de Escuér, Borres, Larrede y Sorripas. Sus productos son los indicados en el artículo Jaca, partido. Dista 3 leguas de Jaca. Contr. 1,118 rs. 22 mrs.

ARGUISANO ó SANTA CRUZ DE ARGUISANO, Union de la prov. de Guipúzcoa, que se compone de las villas de Ezquioga y Zumarraga. Se separaron de la alcaldia mayor de Areria, á la cual pertenecian en tiempo del historiador Garibay. Cada una de estas villas tiene jurisdiccion separada, y envia un procurador á las juntas de la provincia, los cuales votan en nombre de las dos con 38 ½ fuegos, y ocupan el 36.º y 37.º asiento.

ARGUISUELAS, L. R. de Esp., prov., obisp. y partido de Cuenca. A. P., 169 vec., 319 hab., 1 parr., 1 pósito. Situado á orilla del rio Guadacaon. Conf. con los pueblos de Alcolea, Almodovar del Pinar, Carboneras y Reillo (*V. Cardenet*). Produce granos, pastos y ganados. Dist. 7 leg. de la cap. Contr. 3,763 rs. 6 mrs.

ARGUIZ, Felig. R. de Esp., en Galicia, provincia y obispado de Lugo, jurisd. de Monterroso, sujeta al corregimiento de la jurisd.; 14 vecinos, 62 habitantes, 1 parr. que comprende la aldea Bosende. Contr. 279 rs. 26 mrs.

ARGULL, Ald. de Esp., prov. de Asturias, conc. de Pesoz (*V. este art.*), 9 vec., 41 habitantes.

ARGUSINO, L. R. de España, prov. y obisp. de Zamora, part. de Sayago. A. P., 80 vec., 249 hab., 1 parr., 1 pósito. Situado a 9 leguas de la cap.; conf. con el Cuartico y el Salce, entre la ribera de Pelazas y la de Villar de Yeguas, a igual distancia de uno y otro. Produce centeno, pastos y algun ganado. Contr. 2,351 rs. 16 mrs.

ARGUVIDE, Ald. Ab. de Esp., en Galicia, prov. y obisp. de Lugo, jurisd. de San Antolin de Toques. Es una de las que componen la parr. de la Capela (*Véase*).

ARGUYOL, L. de Esp., prov. de Asturias, conc. de Castropol; 8 vec., 37 hab., parr. de Santa Eulalia de Presno (*Véase*).

ARIA, L. R. de Esp., en Navarra, valle de Aezcoa, segundo partido de la merind. de Sangüesa, obispado de Pamplona. Tiene A. O. bienal, y capitan á guerra por el virrey, á propuesta del pueb.; 9 casas, 26 vec., 207 hab, 1 parr. Sit. al N. O. de la C. de

Sangüesa, de la cual dist. 9 leg.; confina con Alburrea alta y baja y con Aribe. Produce trigo y otros frutos menores.

ARIAÑY, L. R. de Esp., en la isla de Mallorca, y de su obisp. A. P., 84 vec., 325 hab., 1 parr. Sit. algo dist. del mar, en una gran llanura, cuya margen sirve de límite y forma la bahia de Alcudia. Produce algunos granos y ganados.

ARIBAYOS, Desp. R. de Esp., prov. de Zamora, part. del Vino. A. P. Produce granos y algun vino.

ARIBE, L. R. de Esp., en Navarra, 2.° part. de la merind. de Sangüesa, obisp. de Pamplona, 14 vec., 95 hab., 1 parr. Sit. en el valle de Aezcoa, en la falda de los Pirineos, ó á lo último de Navarra, por la parte de Francia hacia Bayona, cerca del santuario de Ntra. Sra. de Roncesvalles. A. O. bienal, y Capitan a guerra por el Virrey, á propuesta del pueb. Este L., aunque pequeño, es digno de que se haga memoria de él, por la célebre fuente de agua min. que hay en su térm., como á dist. de ½ leg. del pueb., que nace a borbotones, caliente, en la eminencia de un cerro, entre un barranco, y a la or de una herreria famosa. La virtud de esta agua parece que dimana de las grandes minas de hierro que hay en aquellas montañas por donde pasa.

ARICO, L. R. de Esp., en Canarias, sit. al S. de la isla de Tenerife; con 1,180 hab. dist. de Granadilla 3 leg. y 10 de la Laguna, en cuyo cam. hay que atravesar mas de 30 barrancos. Las casas arruinadas estan en el sitio llamado del Lomo, mirando al E., con benigna temper. cuando no sopla este viento. Allí está tambien la parr., que es de provision del obispo: el terr. es árido, todo de piedra tosca. Del referido Lomo á las playas de Abona habrá como 1 legua, donde se halla la erm. de Nuestra Señora de las Mercedes, muy venerada de aquellos naturales. Hay ademas otras 3, y A. P. que tiene jurisd. en los Pagos del Rio, Arico el nuevo y Core, Archenehe, Sombrera, Cisnera, la Degollada, Gavilon, Tamadaya, Valencia, Sabina alta, Zarza, Fasnia, la Gambueza y otros.

ARIELZ, Caserío de señ., en Esp., valle Romanzado, del prim. part. de la merind. de Sangüesa, obisp. de Pamplona, prov. de Navarra. Esta casa y palacio de cabo de armeria está á ½ de leg. de dist. por S. del L. de Murillo: habitanla 1 vec., 14 personas ocupadas en la labor de su corto térm.

ARIENZA, L. S. de Esp., prov. y part. de Leon, conc. de Villamor da Riello. A. O. 10 vec., 43 hab., 1 parr. Sit. á 7 leg. de la cap., á or. de un riach. que desemboca en el Orbigo. Conf. con los pueb. de Omanon, Villarin, Vega de Arieuza y Marzan. Produce granos, legumb., pastos y ganados. Contr. con el concejo.

ARIESTOLAS, Pardina de Esp., prov. de Aragon, part. y obisp. de Barbastro. Es de la Orden de San Juan, con A. O., 3 vecinos, 26 hab. Dista 2 leg. de Barbastro.

ARIJA, L. S. de Esp., prov. de Santander, en el part. alfoz de Santa Gadea. Reg. P., 21 vec., 87 hab., 1 parr. Dista 14½ leg. de Burgos. Contr. con el alfoz.

ARILLARES DE BONILLA, Desp. S. de Esp., prov. de Soria, duc. de Medinaceli. A. P.

ARINES (San Martin de), Felig. E. de Esp., en Galicia, prov., part., jurisd. y arz. de Santiago. Just. la de Santiago; 119 vec., 586 hab., 1 parr. Contr. 3,300 rs.

ARINTERO, L. R. de Esp., prov. y part. de Leon, conc. de Valdelugueros. A. O., 15 vec., 67 hab., 1 parr. Sit. cerca del rio Curueño. Conf. por N. con Tolivia de arriba, por O. con Tolivia de abajo, por S. con la Brana, y por E. con Rucayo. Produce trigo, ceb., centeno, lino y pastos. Dist. 10 leg. de la cap. Contr. con el conc.

ARINZANO, L. S. del valle de la Sólana, del 3.° part. de la merind. de Estella, dióc. de Pamplona, en Navarra; 3 vec., 20 hab. Dist. ½ de leg. por N. de Muniain.

ARIÑEZ, Herm. de la cuadr. de Mendoza, en Esp., prov. de Alava: se compone de los pueb. Margarita, Ariñez, Esquivel, cuyos vecind. se verán en sus art. Conf. por N. con la herm. de Badayoz, por S. con el cond. de Treviño, por E. con la herm. de Vitoria, y por O. con las de la Ribera, Iruña y Mendoza. Nombra por sí sola un Proc. provincial para representarla en las juntas generales de prov.. El duque del Infantado es señor de estos pueb. y su gob. polít. es el mismo que el de las otras herm., conocidas con el nomb. de tierras del Duque. Los vec. se ocupan en la agric., y cogen los frutos comunes en la Concha ó llanada de Alava.

ARIÑEZ, L. S. de Esp., herm. del mismo nomb., prov. de Alava, vic. de Vitoria, arcip. de Armentia, obisp. de Calahorra,

A. O., 26 vecinos, 104 habitantes, 1 parr. 2 erm., Sit. en terr. llano al S. O. de Vitoria, de la que dista 1 leg., y pasa por medio de él el cam. real de postas desde esta prov. para Castilla. Produce granos de todas clases. Hay aquí una piadosa memoria, y es que en tiempo de invierno se reparten 45 fan. de trigo entre los vec. mas pobres todos los años, con calidad de volver en el agosto lo que han recibido. Su administracion corre por el cura párroco y un seglar.

ARIÑO, L. E. de Esp., prov. de Aragon, part. de Alcañiz, arz. de Zaragoza. A. O. 234 vec., 1,063 hab., 1 parr., 3 erm. 1 pósito Sit. sobre una montaña circundada de los rios Escoriza y Martin, cerca del santuario de Nuestra Señora de Arcos, que corresponde al térm. de este L. Cerca de este santuario estan los baños que llaman de Arcos, cuyas aguas descienden de 2 manantiales que nacen inmediatos á un monte elevado, cercado de otros mayores, á las or. del dicho rio: el uno nace como hirviendo entre las arenas, y del otro cae despeñada el agua de una altura. Estas aguas demuestran, segun el examen químico, que sus principios son de moderado azufre, algo mas de alumbre, y nitro. Hay 1 buena huerta que abunda de moreras. Produce trigo, cebada, aceite, vino, panizo, legumbres, hortal. y seda. Ind. fabr. de alumbre y caparrosa. Tiene por armas un cordero con la bandera, del mismo modo que la catedral de Zaragoza. Dist. 9 leguas de Alcañiz. Contr. 7,383 rs. 6 mrs.

ARISEOS, Desp. R. de Esp., prov. y part. de Salamanca, cuarto de Peña del Rey; 2 vec., 11 hab. Sit. á 2 y ½ leg. de la cap.; conf. con los pueblos de Mozarves, Aldea nueva, Alizaces y Nuestra Señora de Utrera. Produce granos, legumbres, vino y ganados. Contr. 588 rs. 5 mrs.

ARISGOTAS, L. R. de España, prov. part. y arz. de Toledo. A. P., 14 vecinos, 51 hab., 1 parr. Sit. al pie de una sierra y terr. llano. Conf. por el E. con Orgaz, por el S. con Marjaliza, por O. con Casalgordo, y con Sonseca por el N. Hacia el E. y S. tiene una montaña que se une con los montes de Toledo. Su subida es muy escabrosa, y al lado opuesto estan los pueblos de Marjaliza y Yévenes. Produce granos, vino, garb. y otras legumb. Ind. gan. lan. y cabr. Dista 8 leg. de la capital. Contribuye 3,314 rs. 26 mrs.

ARISTOT, L. R, de Esp., prov. de Cataluña, corregim. de Puigcerdá, obisp. de Urgel. A. O., 44 vec., 229 hab., 1 parr. Sit. en la montaña, terr. áspero. Conf. por el E. con Aranza, por el S. con Bar, y por el N. con San Julia del valle de Andorra. Produce centeno. Dist. 39 hor. de Barcelona, 5 de Puigcerdá. Contr. 2,156 rs. 26 mrs.

ARISTREGUI, L. R. de Esp., en Navarra, 5.° part. y obisp. de Pamplona, valle de Juslapeña, con A. O., por turno de casas, conforme toca á los vec.; 7 casas, 7 vec., 51 hab., 1 parr. Sit. en la parte occid. del valle, y tiene por aledaños á Larraoz, Beorburu, Larasa y Erice.

ARITIVITARTE, Monte de Esp., en el término de la V. de Rentería, prov. de Guipúzcoa: es bastante elevado, y todo peñascal de jaspes de colores diversos. Es nombrado en aquella tierra por cuatro cuevas que tiene en su banda de S. y S. O., sumamente profundas y espaciosas, que en alguna de ellas pueden recogerse mas de 10,000 personas.

ARISTU, L. R. de Esp., en Navarra, primer part. de la merind. de Sangüesa, valle de Urraul, alta y baja, obisp. de Pamplona, A. O., conforme toca á los vec. por turno de casas; 3 vec., 19 hab., 1 parr. Sit. en la falda del monte Areta, terr. pendiente. Produce trigo y cebada.

ARIZ, L. de Esp., en Navarra, de la Cendea de Iza, del prim. partido de la merind., arcip. y obisp. de Pamplona; 8 casas, 6 vec., 40 hab., 1 parr. Sit. en la falda de un monte, al N. O. de Pamplona, y sobre la izq. de los rios de Larraun y Araquil, que unidos desaguan en el Arga.

ARIZ, Ald. S. de Esp., en Galicia, prov. y obisp. de Lugo, jurisd. de la Puebla de San Julian. J. O., 10 vec., 49 hab. Es aneja de la parr. de San Julian de la Puebla, en cuyo art. se hallarán su sit. y prod.

ARIZ, Ald. S. de Esp., en Galicia, prov. y obisp. de Lugo, jurisd. de San Julian de la Puebla, y una de las que componen la parr. de San Julian de la Puebla *(Véase)*.

ARIZA, (Attagenis), V. S. de España, prov. de Aragon, part. de Calatayud, obisp. de Sigüenza. A. O., 286 vec., 1,200 hab. 2 parr., y otra á ¼ leg. en desp.; 1 conv. de fr., 2 hosp., 1 pósito. Sit. a or. del Jalon, junto á un montecillo; su clima es muy sano, y su deliciosa vega abunda de trigo ceb., lino, alub., vino, cáñamo y escelentes

frutas. Hay en esta villa muchas inscrip. y otras antig. romanas. Ind. tejidos de lienzo de los frut. del pais. Es tít. de marq. y cab. de arcip.; tiene jurisd. sobre algunas villas y lugares. Confina con Bordalba, Cetina, Monteal y Pozuel. Es patria del venerable Palafox, obispo de Osma. Tiene por armas las 4 sangrientas barras catalanas. Contr. 17,674 rs. 30 mrs. Dista 4 leguas de Ateca, 20 de la cap. y 6 de la cabeza de partido.

ARIZALA, L. de Esp., en Navarra, valle y arcip. de Yerri, del primer partido de la merind. de Estella, obisp. de Pamplona; 18 vec., 107 hab., 1 parr. Está en llano, y conf. por E. con Ugar, por S. con Zabal, por O. con Eza y por N. con Anderaz y Azcona. Báñale por O. el rio que baja por Abarzuza. Dista de Estella por N. hor. y ½. Anderaz está á medio cuarto por S.; Era, que es un palac. perteneciente al térm. de Arizala, cae al O. de él, y á 2,000 pasos comunes. Para este palacio hay 1 erm. de Nuestra Señora da la Esperanza. La cosecha de Arizala es de 4,000 robos de granos, y otros tantos cántaros de vino; la del palacio 200 robos. Todo el término abunda en cáñamo, lino y verduras, por la calidad de sus aguas.

ARIZALETA, L. R. de España, en Navarra, primer part. de la merind. de Estella, obisp. de Pamplona, valle de Yerri. A. O., 37 vec., 214 hab., 1 parr. Está en un pendiente ó costanero terréno, á 2 leguas de Estella al N., cercado de montes encinares por la misma banda. Prod. granos y vino.

ARIZCUN, L. R. de Esp., en Navarra, sexto partido de Pamplona, situado en el valle de Bastan, con A. O. por el pueblo, y otro trienal por el virey, á propuesta del valle; 147 casas, 191 vecinos, 1,290 hab., 1 parroquia, 1 conv. de monjas. Dista 1 leg. de Elizondo por O., y á la izquierda del rio como ½ de leg., 9 N. de Pamplona. Conf. con Elbeta, Azpilcueta, Maya y Errazu.

ARIZCUREN, L. de Esp., valle de Arce, del tercer part. de la merind. de Sangüesa, arcip. de Ibargoiti, obispado de Pamplona, prov. de Navarra; 5 casas, 4 vec., 35 hab., 1 parr., A. O. y Reg. Conf. por N. con Arangozqui y Jacoiste, lugar del valle de Urraul; por E. con Equiza, por S. con Rala, del valle de Longuida, por O. con Ulí, y dista de Nagore, centro del valle, mas de 3 leg. Es el último lugar del partido ó vereda de Orozbeteln, y se halla á la izquierda y á a leg. de dist. del rio Irati, en sitio alto y pendiente, rodeado por todas partes. En algunos barrancos se crian viñas, y en las pequeñas llanuras se coge trigo, centeno y avena; tiene mucha abundancia de pinos, algunos robles y copiosos pastos para el ganado lanar que se mantiene en ellos, asi de este pueblo, como de los de la ribera. Varias regatas que nacen en sus alturas y en las de Ulí, bajan por medio de ambos lugares, y se introducen en el rio Irati, que por los térm. de éste entra en el valle de Longuida y lugares de Rala y Ezcai, y un poco mas abajo de éste, frente de Gorriz é Itoz, se incorpora con el Urrobi.

ARIZU, L. de España, en Navarra, en el valle de Anué, quinto partido de la merindad y obispado de Pamplona; 13 casas, 16 vec., 98 hab., 1 parr., A. O. Sit. á 4 leg. de Pamplona á la parte meridional, y en la falda del monte Arcegui; por cuya causa es el pueblo mas alto de todos los del valle, y abunda mucho en ganado. Conf. por N. con Arcegui, por E. con Saigos, por S. con Leazque, y por O. con Lanz. Debajo del pueblo y á la parte E., nace una fuente cuyas aguas se unen luego con las que descienden de Arcegui.

ARJELAS, Ald. Ecl. de España, en Galicia, provincia y arzobispado de Santiago, jurisdiccion de Noya; esta aldea compone parte de la felig. de Camboño (*Vease*).

ARJONA (Uaca ó Uagabona), Villa Ord. de Esp., prov. y obisp. de Jaen, aunque en lo civil pertenece á la de Calatrava, partido de Andujar. A. M. de primera clase, 538 casas, 1,030 vecinos, 3,873 hab., 3 parroquias, 1 hosp. El nombre de esta villa es de orig. arab. Está sit. sobre tres colinas que estan al E., al S. y al S. O. del pueblo, el cual desciende hácia el N. con una pendiente mas ó menos rápida hasta un llano de corta estension. En la mitad de su declive se allana el terr. para dar lugar á una buena plaza, y al traves de ella hay algunas calles de piso igual. Se dilata su término de E. á O. por espacio de 3 leg., y 2½ de N. á S. Conf. por E. con el de Jaen, por S. con Escañuela y Torre D. Jimeno, por O. con el de Porcuna y Lopera, y por N. con los de Arjonilla, Andujar y la Higuera. Hay en el pueblo y en su término muchas inscrip. y otras antig. romanas, habiendo sido célebre, no solo bajo aquella dominacion, sino tambien bajo la gótica y sarracena; porque los últimos reyes

moros de Granada se titulaban tambien reyes de Arjona. Produce mont. de bellota, aunque no los suficientes para la manutencion de todo su ganado de cerda; muchos pastos para el lanar y caballar; la cosecha de trigo es muy superior al consumo; cebada, escaña, habas, garbanzos y lentejas; mucho aceite, uvas para comer y algunas para hacer vino; y últimamente abunda la grana kermes. Ind. 1 fabrica de salitre; varios telares de estameñas y jerguetas; hilados de estambre, lino y estopa, y 24 molinos de aceite. Hay cátedra de gramática latina y retórica, y escuela de primeras letras. Dist. 5 leg. E. de Jaen, 11 N. O. de Córdoba, 18 S. E. de Granada, 4 id. de Martos, 2 N. de Andujar y 53 de Madrid. Su long. del meridiano de Tenerife es de 12° 56′, latitud 37° 50′. Celebra feria de ganados los dias 14, 15 y 16 de setiembre. Desde Jaen á esta villa hay 7 hor. de marcha militar, en cuyo intermedio se encuentran los pueblos de Torre Campo, Torre Don Jimeno, Villar de Don Pardo y la Escañuela. Tiene por armas una puerta con dos torres á los lados, y sobre ella dos almenas, de entre las cuales se levanta una cruz de 4 brazos, todo de plata en campo rojo. Contr. 60,202 rs. 2 mrs.

ARJONILLA (Iulia Tidentia), Villa Ord. milit. de Calatrava, de Esp., prov. y obisp. de Jaen, partido de Andujar. Tiene A. O., 500 casas, 846 vecinos, 3,041 hab., admin. subalt. de loterias, 1 parr. con un cura, un beneficio servidero y otro simple que es una de las piezas reservadas a la Silla Apostólica segun el Concordato. Los diezmos corresponden al obispo y no a la mesa maestral, en virtud de cierta concordia; 8 ermitas y una capilla pública, lo que demuestra que en su término hubo otros tantos lugares, 1 conv. de Franciscos con cátedra de latinidad, 1 hospital, 1 casa para 12 ancianos y otra para viudas pobres, escuelas de primeras letras; fabr., tenería y alfarería. Sit. en un llano con algun declive entre N. y E. Linda su término N. con Andujar, O. y S. con Arjona. Juzgado de apelacion a Granada. Produce trigo, cebada, habas, escaña y aceite. En este pueblo fue donde pereció el *enamorado Macias*, cuya historia refiere Argote de Molina y otros poetas. Dista 6 leg. de la cap., 1 de la cab. de part., 18 de Granada y 50 de Madrid. Contr. 55,076 rs. 33 mrs.

ARJUBIN, Ald. Ord. de Esp., en Galicia, prov. de Orense, jurisd. de Quiroga, *nullius diœcesis*. Es una de las que componen la parroquia del Hospital (*Véase*).

ARLANZA, L. S. de España, prov. de Leon, partido de Ponferrada, jurisd. de Bembibre. A. P., 19 vec., 77 hab., 1 parr., 1 pósito. Sit. á orilla del rio de Noceda, cerca de las sierras de Jistrédo. Conf. por N. con Robledo de las Traviesas, por O. con Santa María del Sil, por S. con Losada y Viñales, y por E. con valle de Tejedo. Produce granos, legumbres, lino, pastos y ganados. Dista 3½ leguas de la cabeza de partido. Contr. 1,036 rs. 21 mrs. Derechos enagenados 163 rs. 23 mrs.

ARLANZA (San Pedro de), Antiquísimo monasterio de monges Benitos, en España, á 4 leguas de Burgos. Hay en este monasterio varias inscrip. y otras antig. romanas, y un archivo bien coordinado y buena librería. Está á orillas del rio de su nombre. Conf. con los pueblos de San Vicente del Valle, Santibañez y Contreras.

ARLANZA, Rio de España, en Castilla la Vieja, provincia de Burgos, que nace cerca del monasterio de Benedictinos de San Pedro de su nombre; pasa por las villas de Cobarrubias, Lerma y Palenzuela, donde recibe las aguas del Arlanzon, y al llegar á Torrequemada se reune con el Pisuerga (*V. el Duero*).

ARLANZON, V. Ab. de España, prov. y arz. de Burgos, partido de Juarros y la Mata. A. O., 80 vecinos, 240 hab., 1 parr. Situada en un valle al pie de la sierra de Tapuerca y orilla del r. de su nomb. Conf. con Tapuerca, Agés, Zalduendo, Ibeas, Quintanilla, Orbaneja y Cardeñuela de Riopico (*V. Atapuerca*). Produce toda especie de granos, lino y cañamo. Dista 3½ leg. de la capital. Contr. 3,238 rs. 23 mrs.

ARLANZON, Rio de Esp., que tiene su origen en la sierra de Pineda, á 6 leguas de Burgos: corre por entre la ciudad y el arrabal, donde suele entrar en tiempo de las crecientes que le ocasionan las lluvias y nieves muy frecuentes en esta tierra; abunda de truchas, barbos y cangrejos. Tiene en las cercanías dos buenos puentes. Despues que se le incorpora el Arlanza, que pasa por Lerma, va á parar al Pisuerga por el Esgueva (*V. Duero, rio*).

ARLAS, Desp. en la merind. de Olite, en España, prov. de Navarra. Dista ½ de

leg. de la villa de Peralta; tiene 1 ermita.

ARLEGUI, L. de España, prov. de Navarra, de la Cendea, del primer part. de la merind., arcip. y obisp. de Pamplona; 13 vec., 81 hab.., 1 parr., 13 casas. Parte térm. con Subiza, Esparza, Esquiroz y Salinas. Dista 1½ leguas por S. da Pamplona.

ARLETA, L. S. de Esp., valle de Esteribar, del tercer part. de la merind. da Sanguesa, arcip. de Anué, obisp. de Pamplona, prov. de Navarra; 3 casas, 5 vecinos, 29 hab., 1 parr., diputado y reg. Sit. al O. en una llanura a la derecha del rio Arga, y conf. por S. con la villa de Huarte, cabe Pamplona, y dist. 1½ legua por N. de la villa de Larrasoaña. La cosecha se reduce á trigo, avena y otros frutos.

ARLIZO, L. de Esp., prov. de Asturias, conc. de Taramundi; 2 vecinos, 9 hab., parr. de San Martin de Taramundi (*Véase*).

ARLÓS (Santiago de), Parr. de Esp., prov. de Asturias, conc. y arcip. de Llanera, decan y obisp. de Oviedo; 130 vec., 700 hab., inclusos en las aldeas de Labares, Cenizal, Barredo, Mota (la) Miyeres y Bendon, 1 iglesia matriz. Sit. al N. del conc., y á 2½ leguas de Oviedo. Toca por N. con térm. de Illas y Castrillon del concejo de Avilés, y con el de Corvera, por S. con la parr. de Bonielles, por E. con la da Ferroñes, y por O. con Santa Cruz. Los vec. cogen anualmente 1,200 fanegas de trigo y escanda; 2,500 de maiz y centeno y 300 de habas blancas. Contribuya 1,225 rs. 6 mrs. Derec. anag., 190 rs. 4 mrs.

ARLUCEA, L. de España, en la herm. da Arraya y la Minoria, prov. de Alava, obisp. de Calahorra y la Calzada; 30 vec., 124 hab., 1 parroquia A. O. Sit. á un lado del puerto de San Juan, y conf. por N. con Berroci, por S. con Urturi, por E. con Apellaniz y por O. con Saseta. Produce toda clase de granos y ganado lanar, vacuno y cabrío.

ARMADA, L. E. de Esp., prov., part. y obisp. da Leon, conc. da Peñamian. A. O., 32 vec., 120 hab., 1 parr. Sit. a la izquierda del rio Puerma y darecha dal Arianes, en bajo, y coronado de Peñas que impiden la entrada del sol en 3 meses. Produce trigo, centeno, cebada y lino. Confina por N. con Solla, por O. con Utrero, por S. con Vegamian y por E. con Orones. Dist. 9 leg. de la capital y ¾ de Campo Solillo. Contr. con el concejo.

ARMADA, Cot. Red. de Esp., en Galicia, prov. de Lugo, jurisd. de Somoza de Villouzan, y uno de los que componen la parroquia de Lagos (*Véase*).

ARMADA, Ald. S. de Esp., en Galicia, prov. y obisp. de Lugo, jurisd. de Taboada. Es una de las que componen la parroquia de Sobreda (*Véase*).

ARMADA, Ald. Ord. de Esp., en Galicia, prov. de Lugo, jurisd. y encomienda da Puerto Marin San Juan. Es una de las qua componan la parroquia de la Torre (*Véase*).

ARMADAS Y VILAJOAN, L. R. da España, prov. de Cataluña, corregim. de Figueras, obisp. de Gerona. A. O., 22 vec., 132 hab., 1 parr. Sit. cerca de la márgen izquierda del rio Fluvia; conf. con los pueb. de Grejel, Tuño, Palau, Baseara y Romaña da Basalú. Produce trigo, legumbres, vino y aceite. Dista 27½ horas de Barcelona y 2½ da Figueras. Contr. 3,212 reales 28 mrs.

ARMAL, L. de España, prov. de Asturias, conc. da Boal, parr. de Boal (Santiago de) (*v. este art.*). Está inmediato á la orilla izquierda del rio Navia; conf. con los pueb. de Miñagon, Serandinas, Carcobas de Bobia y la sierra de Penouta.

ARMALLA, L. R. da España, prov. de Guadalajara, part. y obisp. de Sigüenza, Sexma del Sabinar, en el señ. de Molina. Rag. P., 8 vec., 35 hab., 1 parr., 1 arm. Sit. en un cerrito mirando al E., y conf. con Terzaga y Tiarzo. Tiene buenos montes de encina, roble, sabinas y pastos para ganado lanar. Produce trigo, cebada, avena, garbanzos, guisantes, yeros y alguna hortaliza. Ind., una fabrica de sal, que aunque da un solo pozo es muy abundante, pues surte á tierra de Cuenca, parte da la Alcarria, todo el señorío y á muchos pueblos de Aragon. Dista 13 leg. de la cabeza de partido y 2½ de Molina. Contribuya con la Sexma.

ARMALLONES, V. R. de Esp., prov. obisp. y part. de Cuenca. A. O., 110 vec., 356 hab, 1 parr., 1 pósito. Sit. á 14 leguas de la cap. Conf. con Villanneva, Alcoron, Huerta-pelayo, Torre-alcoron y Castillo de Santa Cristina. Despues da sus coseahas regulares da granos, hace otra bastante grande de trementina. Contr. 3,872 rs. 25 mrs.

ARMANSIAS, L. Ab. de Esp., prov.

de Cataluña, subdeleg. de Camprodon, corregim. y obisp. de Vich. A. O., 9 vec., 38 hab., 1 parr. Sit. en terreno áspero y montañoso; conf. por el E. con Ripoll, y por el N con la Burguera. Produce trigo y legumbres. Dista 25 horas de Barcelona y 3 de Camprodon. Contr. 2,197 rs. 11 mrs.

ARMAÑANZAS, V. R. de España, en Navarra, part. de los Arcos; dióc. de Calahorra. A. O., 58 vec., 290 hab., 1 parr. Esta exenta por concesion particular.

ARMAÑO, Conc. de España, prov. de Santander, partido de Liebana, valle de Cillorigo. Señ. S., Reg. P., 24 vec., 116 hab., 1 parr. (*V. Liebana con quien contribuye*). Dist. 24 leg. de Burgos.

ARMARIZ, Felig. S. de España, en Galicia, prov. y obisp. de Orense, jurisd. de su nombre. J. O., 92 vec., 387 habitantes, 1 parr. compuesta de varias aldeas. Sit. á las márg. del Sil, a 1 legua de Junquera de Ambia. Produce centeno, maiz, lino, algun trigo y castañas. Contr. 1,883 rs.

ARMARIZ (San Cristosal de), Felig. Ab. de Esp., en Galicia, prov. y obisp. de Orense, jurisd. de San Estevan de Ribas del Sil. J. O., 150 vec., 700 hab., 1 parr. Sit. en una montaña suave y templada, en la marg. del rio Sil, á 2 leg. de Orense y 1 del monasterio de Benitos de San Estevan de Ribas del Sil. Produce centeno, maiz, patatas, habas, ganado y algun vino de mala calidad. Ind., sogueria. Contr. 1,713 rs.

ARMATIA, Ald. de Esp., prov. de Asturias, conc. de Tudela, parr. de Ollaniego (San Pelayo de) (*V. este art.*).

ARMAYAN, L. de Esp., prov. de Asturias, conc. de Tineo; 1 vecino, 6 hab., parr. de Sorribas (*V. este art.*).

ARMEA, Ald. de España, en Galicia, prov. y obisp. de Orense, jurisd. de Aguas Santas y anejo suyo (*Véase*). En este pueblo se conservan vestigios de la fortaleza ó presidio donde fue martirizada Santa Marina, mártir de Galicia.

ARMEA, Felig. Ecl. de Esp., en Galicia, prov. de Lugo, jurisd. de Samos. A. O. 15 vec., 82 hab., 1 parr. que comprende la ald. Leirada. Contr. 406 rs. 9 mrs.

ARMEA, Ald. Ab. de Esp., en Galicia, prov. y obisp. de Orense, jurisd. de Aguas Santas. Esta ald. compone parte de la feligresía de Aguas Santas (*Véase*).

ARMEA, Ald. S. de Esp., en Galicia, prov. de Lugo, jurisd. de Lancarra y una de las que componen la parroquia de Lama (*Véase*).

ARMEA (San Vicente de), Felig. R. de Esp., en Galicia, prov. y jurisd. de Betanzos, arz. de Santiago. Reg. P., es anejo de Collantres (*Véase*); 20 vec., 120 hab., 1 parr. La cercan 2 rios, á saber, por el N. el Mandéu y por S. el Mende; atraviesa por ella el camino real de Madrid; conf. con Collantres, Feas y Villamonrel. Produce granos, vino, lino, habas, prados, patatas y verduras. Dista 9 leguas de Santiago y 1 de Betanzos.

ARMEJUN, Ald. S. de Esp., prov. de Soria, part. de San Pedro Manrique. A. P., 36 vec., 180 hab., 1 parr. aneja de la de San Miguel de la cab. de part. Sit. en terr templado, por estar próximo á la ribera de Lusares. Produce ganado lanar, granos y fruta (*V. San Pedro Manrique*). Dist. 7 leg. de la cap. y 2 de la cab. de part., con quien contribuye.

ARMELLADA, L. S. de Esp., prov. y part. de Leon, jurisdiccion de Benavides, vic. de San Millan, obispado de Oviedo. A. O., 90 vec., 355 hab., 1 parroquia. Sit. en tierra llana á la orilla occidental y derecha del Orbigo que riega su term. Produce granos, lino, legumbres y algunas frutas, con pastos para la cria de ganados; conf. con los pueb. de Quiñones, Turcia, Sardonedo y Alcoba, cuyos dos últimos estan del otro lado del rio. Dista 5 leguas de la cap. Contribuye 2,589 rs. 22 mrs. Derec. enag. 1,501 rs.

ARMENTA, Barrio de Esp., de la anteiglesia de Lemoniz, merind. de Uribe, aeñ. de Vizcaya, obisp. de Calahorra. Este barrio es una pequeña poblac. de pescadores, en la playa de su nombre, en el Océano Cantábrico, como 1 legua al E. de la villa de Plencia y otro tanto al O. de Baguio.

ARMENTAL, L. de Esp., prov. de Asturias, conc. de Navia; 20 vec., 93 hab., parr. de San Antolin. Sit. á orilla de la ria de Navia que corre de S. á N.; conf. con su matriz y Anleo (*V. estos dos ultimos articulos*).

ARMENTAL, Ald. S. de Esp., en Galicia, prov. y obisp. de Lugo, jurisd. de Otero de Rey, y una de las que componen la parr. de don Albay (*Véase*).

ARMENTAL (San Ciprian), Felig. S. de España, en Galicia, prov. y obisp. de

Orense, jurisd. de su nomb. J. O., 40 vec., 191 habitantes, 1 parr. Sit. a las márg. del rio Miño, a 3 leg. N. de Orense y límites de la prov. de Lugo; confina con Marzan, Gueral, Goseude y Souto. Produce centeno, trigo, maiz, lino y castañas; todo ello en corta cantidad.

ARMENTAL (San Martin de), Felig. E. de España, en Galicia, prov. de Santiago, jurisd. de Mesia. J. O., 36 vec., 142 hab., 1 parr. Sit. á la márgen izq. del rio Tambre; conf. con Aldabár, Presaras, Sobrado y Ciudadela. Prodnce centeno, maiz, patatas, pastos y ganados. Contr. 700 rs.

ARMENTAL (San Salvador), Felig. S. de Esp., en Galicia, prov. y obisp. de Orense, jurisd. de Peroja. J. O., 18 vec., 73 hab., 1 parr. Produce algun centeno, maiz, trigo, lino, castañas y vino inferior. Contr. 380 rs.

ARMENTAL, Ald. S. de Esp., en Galicia, prov. y obisp. de Lugo, jurisdiccion de Moreda, y nna de las que componen la parr. de Santiago de Castillones (*Véase*).

ARMENTAL, Ald. Ab. de Esp, en Galicia, prov., obisp. y jurisd. de Lugo, y una de las que componen la parroquia de Santiago de Gomelle (*Véase*).

ARMENTERA, L. R. de Esp., prov. de Cataluña, corregim. y obisp. de Gerona. A. O., 400 vec, 1,516 hab., 1 parr. Sit. a orillas de la acequia llamada Ri del Mulí, que sale del Fluvia y vuelve a incorporarse en él mas abajo del frente de San Pedro Pescador. Produce trigo, legumbres, vino y aceite. Dista 26 horas de Barcelona y 6 de Gerona. Contr. 14,919 rs. 18 mrs.

ARMENTERA (Santa María de), Feligresía Ecl. y Ab. de España, en Galicia, prov. y arz. de Santiago, jurisd. de Lanzada. J. O., 352 vec., 1,523 hab., 1 parr., 1 monast. de Bernardos. Sit. en el arcip. de Salnes, en terreno montañoso; confina por N. con Meis, por O. con Cobas, por S. con la ria de Pontevedra, y por E. con el monte de Castrobe. Con respecto á sus productos (*V. Salnes*); pero con la advertencia de que produce poco ó ningun vino. El monasterio fue fundado en el año 1150 ó en la Era de 1,188, reinando en Castilla, Leon y Galicia, el emperador don Alonso el VII, y 3 años antes de la muerte de San Bernardo. La iglesia mayor fue edificada en la era 1206 (como consta de una inscripcion de aquel tiempo que se conserva en el arco toral), por su primer abad don Ero, á quien el emperador concedió el señorío jurisdiccional de la villa de Gondes y coto de Armentaria, segun que el mismo don Ero le tenia antes de la fundacion del monasterio. Situada en un valle llamado Sanlés, uno de los mas amenos de Galicia, y muy fértil en vino, aunque de mediana calidad; en maiz, centeno y algun trigo; en todo género de legumbres y hortaliza, limones y naranjas, castañas y otras frutas. La parroquia es monasterial, y sostiene una escuela de su cuenta, como igualmente lo son las de Arra, Barcia del Seijo y Rajó, en el mismo arzobispado. Dista 6 leguas O. de Santiago y 1 N. O. de Pontevedra. Contribuye 6,300 rs.

ARMENTEROS, L. R. de España, prov., obisp. y part. de Avila, Sexmo de Serrezuela. A. P., 157 vecinos, 593 hab., 1 parr., 4 erm., 1 pósito. Tiene por anejos Iñigo, Blasco, Navaonvela y Revalbos. Sit. al N. de Piedrahita y del valle Corneja, en terreno montañoso, arido y seco con pocos pastos. Tiene un monte de encina y 3 caserios en su término que produce trigo, centeno y garbanzos. Dista 12 leguas O. de Avila, 8 S. de Salamanca, 4 de Alba y 3 de Piedrahita, dejando el rio Tormes á 2 leguas O. La estension de su término es de 4,686 fanegas; 2,186 de tierras cultivadas y 2,500 de incultas; de las cultivadas 143 de primera suerte destinadas a hortaliza; 827 de segunda á trigo y garrobas; 1,063 de tercera á centeno; fertilidad general 5 por 1; tierras incultivables 2,500; que se siembran cada año 728; que descansan por dos años 1,457; empleadas en granos 674, en legumbres 15, en hortaliza y frutas 13, en nabos y patatas 13, en primeras materias 13, en pastos naturales 30, en monte alto 4; tierras concejiles 150; baldios 2,500; regadías 54; tierras cultivadas por sus propietarios 608; por arrendadores 1,578; de mayorazgos cultivadas 967; de capellanías cultivadas 519; de comunidades religiosas cultivadas 92. Contribuye con sus anejos 7,193 rs. 12 mrs.

ARMENTEROS, Desp. R. de España, prov., obisp. y part. de Salamanca, cuarto de Armuña; corresponde á la Bellés, y confina tambien con los pueblos de Carbajosa, de Armuña y Perosillo Ralo. Produce granos, legumbres, pastos y ganados. Dista 3 leguas de la capital.

ARMENTEIROS, Aldea S. de España, en Galicia, prov. de Lugo, jurisdiccion de Villar, y una de las que componen la parroquia de Esperante (*Véase*).

ARMENTIA (Suisacio), L. R. de Esp., herm. de Vitoria, prov. de Alava, obispado de Calahorra y la Calzada. A. O., 22 vec., 124 hab., 1 parroquia aneja de la colegiata de la ciudad de Vitoria. Confina por N. con Zuazo, por E. con Vitoria, por S. con Berrosteguieta, y por O. con Gomecha; tiene buen monte y buenos pozos, donde se pescan anguilas, y entre otras una fuente mineral. Este pueblo, aunque tan pequeño hoy, y de ninguna representacion, fue en lo antiguo uno de los mas célebres de la provincia, existiendo fundamentos para creerle romano, y que fue la antigua *Suisaeio*, de que hicieron mencion Tolomeo y Antonino en su itinerario, como de una de las mansiones del camino romano de Astorga á Burdeos, colocándola entre Veleya y Tulonio. Fue patria de san Prudencio. Produce de 4 á 5,000 fanegas de todo grano, y de 15 á 20,000 arrobas de paja. Hay en él algunos monumentos tudescos que valen bien poco.

ARMENTIA, L. S. de España, prov. y arz. de Burgos, condado de Trevino, cuadrilla de Val de Tovera, obisp. de Calahorra y la Calzada. Reg. P., 10 vec., 47 hab., 1 parr. Dist. 18 leg. de la cap. (*V. Trevino*). Contribuye con el condado.

ARMENTON (San Pedro de), Ald. S. de España, en Galicia, prov. de la Coruña, jurisdiccion de Anzobre. J. O., 84 vecinos, 349 hab., 1 parr. Sit. cerca del mar, en la carretera que conduce desde Verdillo á la Coruña; conf. con los pueblos de Arteyjo, Laña, Lestón, Larin y Villabóa. Produce trigo, maiz, habas, pastos y ganados. Contribuye 1,030 rs. 28 mrs.

ARMESES, Felig. S. de España, en Galicia, prov. y obisp. de Orense, jurisd. de Maside. J. O., 200 vecinos, 816 hab., 1 parroquia. Situada sobre la rivera del Abia (*V. Villamoure*). Produce centeno, maiz, lino, castañas, algun trigo y vino inferior. Contribuye 3,400 rs.

ARMESTO (San Roman de), Felig. S. de España, en Galicia, prov. y obispado de Lugo, jurisdiccion de Villa Esteva de Herederos. J. O., 8 vecinos, 64 hab., 1 parr. Contribuye 200 rs. 4 mrs.

ARMIAN, L. de España, provincia de Asturias, concejo de Castropol; 2 vecinos, 11 hab., parroquia de Castropol (*Véase*).

ARMIELLO, L. de España, provincia de Asturias, concejo de Lena; 15 vecinos, 63 hab., parroquia de Turon (*Véase*).

ARMILDA, Aldea S. de España, en Galicia, prov. de Lugo, jurisd. de Buron, obispado de Oviedo. Es una de las que componen la parroquia de San Bartolomé de Montesciro (*Véase*).

ARMILLA, L. R. de España, provincia, arz. y part. de Granada. A. P., 291 vec., 1,173 hab., inclusos 3 cortijos de su jurisd., 1 parr., 1 pósito. Situado á la izq. del Genil (*V. Gabia grande*); pero con la advertencia de que al salir de este pueblo por O. hay una llanura árida é infructífera de $\frac{1}{2}$ legua cuadrada, que es un lunar en aquella hermosa vega, pues solo sirve para apacentar los carneros un dia ó dos antes de entrarlos al matadero de Granada. Ind., 1 horno de fundicion de campanas; confina con Huetor, Churriana y térm. de Cullar. Dista $\frac{1}{2}$ legua O. de la capital. Contribuye 8,533 rs. 26 mrs.

ARMILLAN, Aldea S. de España, en Galicia, prov. y obisp. de Lugo, jurisd. de Somoza de Villouzan. Es una de las que componen la parr. de Toldaos (*Véase*).

ARMILLAS, L. R. de España, prov. de Aragon, part. de Teruel, obisp. de Zaragoza. A. P., 80 vecinos, 406 hab., 1 parr., 1 pósito. Situado 2 horas al O. de Hoz de la Vieja y $\frac{1}{2}$ del rio Martin; confina con los pueblos de Villanueva del Rebollar, la Peña del Cid y Peñaroyas. Produce 4,000 fanegas de trigo, 400 de cebada, algo de legumbres, miel, cera y tambien azafran, 1,400 cabezas de ganado lanar, 300 de cabrio, 600 corderos de cria, 200 arrobas de lana; hay unas buenas salinas que forman una abundante fuente salada. Industria, algunos tejidos de lienzos y cordellates ordinarios. Dista 11 leguas de Teruel. Contribuye 7,666 rs. 32 mrs.

ARMIÑON, V. S. de Esp., vic. de Treviño, obisp. de Calahorra, prov. de Alava, hermandad de Estavillo y Armiñon. A. O., 80 vec., unido á Estavillo, 324 hab., 1 parr. Sit. 3 leg. al O. de Vitoria y 2 de Miranda de Ebro. La baña el rio Zadorra que deja al pueblo á la izq., en el que hay un puente que da paso al camino real de postas; lleva aquí bastante caudal de agua, y produce escelentes truchas, anguilas y otros

peces. Producen los dos pueblos 5,500 fanegas de granos de todas clases, y Armiñon 1,300 cantaras de vino.

ARMISENDI, L. S. de Esp., prov. de Valladolid, partido de la Puebla de Sanabria, obispado de Orense. A. O., 70 vec., 285 hab., 1 parr. que tiene por aneja la de San Ciprian. Situado entre cerros en los confines de Castilla, Galicia y Portugal, á 5 leguas O. de la Puebla. Produce centeno, trigo, algun maiz, castaña y vino muy regular. Contr. 1,121 rs 29 mrs. Derec. enag. 479 rs.

ARMUJE, Parr. de Esp., provincia de Asturias, conc. y obispado de Oviedo. La hijuela de este nombre tiene 30 vec., 127 hab. que contribuyen con 199 rs 17 mrs. y de derec. enag. 37 rs. 11 mrs.

ARMUNIA, L. R. de Esp., provincia y partido de Leon, herm. de la Valdoncina. A. P., 56 vec., 201 hab., 1 parr. Sit. á 2 ½ leguas de la cap., á orillas del rio Bernesga; conf. con Trobajo del Camino, Oteruelo de la Vega, Trobajo de arriba y Puente de Castro. Produce algunas frutas, mucha nuez y granos. Dista ½ legua de la cap. Contr. con la herm.

ARMUÑA, L. R. de Esp., prov., obisp. y part. de Segovia, Sexmo de Sta. Eulalia. A. P., 137 vecinos, 560 habitantes, 1 parr. (*V. Yanguas*). Está cerca del rio Moros; confina con Tabladillo, Domingo Garcia, Pinilla, Ambros y Añe que esta del otro lado del rio. Dista ¼ leg. de la cap. Contr. 8,063 rs. 32 mrs.

ARMUÑA, V. S. de España, en la Alcarria, prov. y part. de Guadalajara, arz. de Toledo. A. O., 40 vec. 112 habitantes, 1 parr. Situada al S. O. y á 3 leguas de la capital, junto al rio Tajuña que le baña por el E., en terreno fértil; confina con Valdearachas, Raneda, Fuente el Viejo y Tendilla. Produce trigo, cebada, centeno, algun aceite y vino. Dista 1 ½ hor. de cam. militar de Horche (*V. Tendilla*). Contr. 3,892 rs. 2¼ mrs.

ARMUÑA, V. S. de España, prov. de Granada, part. de Baza, obisp. de Almeria. A. M., 95 vec., 308 habitantes, 1 parr., 1 pósito. Sit. en una vega regada al S. E. y O. por el rio Almanzora; temperatura benigna. Produce aceite, vino, trigo, cebada, centeno, maiz, habas, habichuelas y ganado lanar; tres yeseras. Ind. telares de lienzo y lana. Confina por O con Tijola de donde dista ¼ de legua; por S con Bayarque ¼ leg. y con Sierro ¾ leg.; por E. con Sufre ½ leg. y con Purchena 1 leg.; por N. con Somontin 1 leg. y con Lucar Dista 22 ½ leguas de la cap., ½ de la cab. de part. Contr. 863 rs. 26 mrs.

ARNA (LA), Barrio de España, prov. de Asturias, conc. de Llanes; 3 vec., 17 hab., parr. de Carreño (*V. este art.*). Dista ¼ de leg. al S. O. de la matriz.

ARNADELO, L. S. de Esp., prov. de Leon, part. de Ponferrada, merindad de Aguiar, abadia de Villafranca. A. P., 46 vecinos, 177 hab., 1 parr. Sit. en montaña á 3 leguas O. de la referida Villafranca del Vierzo. Produce castaña, centeno, legumbres, algunas frutas y crias de ganado lanar. Pasa á su inmediacion el rio Selmo que corre de N. O. á S. E. á desaguar en el Sil. Confina con los pueblos de Cabeza del Campo, Almaso, Sobrado y Sobredo. Dista 7 leguas de la cabeza de part. Contr. con la merindad.

ARNADO, Felig. S. de Esp., en Galicia, prov. de Orense, encomienda de Quiroga, jurisdiccion de Valdeorras. J. O., 29 vec., 119 habitantes, 1 parr. Situada en ribera á 13 leguas N. E. de la capital; produce castaña, centeno, vino y aceite (*V. Valdeorras, jurisd.*). Contr. 1,191 rs.

ARNADO, LUSIO Y GESTOSO, L. S. de Esp., prov. de Leon, part. de Ponferrada, merindad de Aguiar, obisp. de Lugo. A. P., 50 vecinos, 215 hab., 1 parr. que tiene anejas las dos aldeas referidas. Sit. todos tres pueblos en una montaña, dist. ¼ leg. N. O. de Villafranca del Vierzo, en el nacimiento del rio Selmo que va á desagnar en el Sil. Confina con Villasinde, Villarrubin y Oencia. Produce centeno, castañas, patatas, legumbres, cria de ganado lanar. Ind. una ferreria que esta en término de Arnado. Dista. 8 leg de la cab. de partido. Contr. con la merind.

ARNE (EL), L. de Esp., prov. de Asturias, conc. de Illano (*V. el artículo de la parr. de este nombre*).

ARNEDILLO, V. E. de España, en la Rioja, prov. de Soria, part. de Logroño, obisp. de Calahorra. A. O., 264 vec., 995 hab. Sit. en la ladera de un monte cercado de otros mayores, como lo es un cerro ó elevada peña que llaman del Castillo, que impide que el sol la bañe hasta muy entrado el dia. Por la parte inferior del

pueblo pasa el pequeño rio Cidacos, sobre el cual tiene dos puentes. El térm. de este pueblo será como de 4 leg.; pero lo mas de ellas son asperas y montuosas, que producen carrascas, enebros, robles, sabinas y otros arbustos; pero no obstante, produce algun vino, aceite y granos. Ind. fabricas de sayales. A la dist. de medio cuarto de leg. del pueblo, y al pie de una montaña, tiene su origen una fuente de agua mineral que sale caliente, en el centro de una cueva espaciosa labrada con arte, cuya puerta cae al N.; cerca del nacimiento tiene varios baños para los enfermos, y sobre la dicha cueva hay una casa con habitaciones en que se aposentan los concurrentes. Hay administrador, dos mancebos en forma de practicantes, médico, cirujano, botica y criados. Son antiquísimos, pues se conservan algunos vestigios de antigüedades romanas. Son muy concurridos de personas de toda clase por la calidad de sus aguas, que se componen de minerales escelentes que exceden á todos los de España, y aunque son termales ó calientes, nada tienen de sulfureas, pues entre sus minerales no se encuentra el azufre. Es patria de don Juan Iñiguez de Arnedo, colegial del mayor de San Ildefonso de Alcalá, é insigne jurisconsulto del siglo XVII. Dista 6 leguas de Calahorra y 7 de Logroño. Contr. 10,343 rs. 28 mrs.

ARNEDO, C. S. de Esp., prov. de Soria, partido de Logroño, obisp. de Calahorra, A. M. de primera clase y otro ordinario, 1471 vec., 4,609 hab., 3 parr. unidas en una, 1 conv. de cada sexo, 1 hospital, 1 admin. real, otra subalt. de loterias, 1 pósito. Sit. en la Rioja, á poco mas de 3 leg. de Calahorra, á 7 de Alfaro, y á igual dist. de la cab. de partido, en una cuesta donde tiene una vega abundante de vino, aceite, trigo, cebada, frutas de especial calidad, y hortalizas regadas por el rio Cidacos. Ind. 6 fábr. de aguardiente, varias alfarerías y 4 mol. (*V. Quel*). Contr. 32,898 rs. 4 mrs. Derec. ensg. 27,611 rs. 12 mrs.

ARNEDO, L. S. de Esp., prov. y part. de Santander, Hoz de Arreba. Reg. P., 11 vecinos, 53 hab., 1 parr. Sit. al pie de Sierra la Virga. Conf. con la laguna de este nomb., Villamediana, Bustiroño, Granjas y Erboso. Produce granos, legumbres, pastos y ganados. Contr. con la Hoz.

ARNÉGO (Santa Maria de), Felig. S. de Esp., en Galicia, provincia de Santiago, jurisd. de Abeancos. J. O., 30 vecinos, 129 hab., 1 parr. Sit. á la margen izq. del rio de su nombre. Confina con los pueblos de Lorazo, Borragueiros, Cruces y Toiriz. Produce centeno, maiz, habas, pastos y ganados. Contr. 500 rs.

ARNEGO (Santiago de), Felig. Ab. de Esp., en Galicia, provincia y obispado de Lugo, jurisd. de Camba. Justicia ordinaria, 44 vec., 167 hab., 1 parr. que comprende las aldeas de Faran, Cesar de Seta, Tuiriz, Paulin, Cuñarro y Mouripas (*V. Camba, jurisd.*) Contr. 539 rs. 8 mrs.

ARNELA, L. de Esp., prov. de Asturias; concejo de Castropól; 2 vec., 11 hab., parr. de Santiago de Abrés (*Véase*).

ARNÉS, V. Ord. de Esp., prov. de Cataluña, corregimiento y obisp. de Tortosa. A. O., 198 vec., 994 hab., 1 parr. 1 pósito. Sit. en terreno quebrado, con un escelente puerto de comunicacion, abundante de escelentes maderas de pino, muy útiles para la marina. Produce trigo, vino y aceite. Dista 45 horas de Barcelona, 6 de Tortosa. Contr. 13,618 rs. 5 mrs.

ARNESILLO, Desp. de Esp., prov. de Aragon, partido y obispado de Jaca, señorio secular. A. O.

ARNIELLA (la), Barrio de Esp., prov. de Asturias, concejo de Grado, parroquia de Coalla (*V. este art.*).

ARNIN (Barrio de), L. de Esp., prov. de Asturias, concejo y arcip. de Colunga, de la parroquia de Pibierda (*V. este art.*).

ARNIN (el), Part. de Esp., prov. de Asturias, cons. de Villaviciosa, obisp. de Oviedo; 17 vecinos, 76 hab. Sit. en lo mas oriental del conc., en terr. estremamente quebrado, que es una larga faja circundada de montañas, que entra por el territ. de Pivierda. En su distrito no hay mas que 1 lugar de corta poblacion. Dista 2 leg. de la cab. de part.

ARNIZO, L. de Esp., prov. de Asturias, cons. de Navia; 2 vecinos, 11 hab., parr. de Montaña de Rin Negro (*Véase*).

ARNO, Monte de Esp., en el térm. de la villa de Motrico, prov. de Guipuzcoa. Viene á ser una gran masa de piedra, y por lo mismo es seco y estéril, escepto en sus faldas que estan pobladas de encinas. Hallanse en él vestigios de minas de plata y ruinas de muros que hacen creer sirvió de lugar de defensa en algun tiempo.

ARNOIS (San Julian de), Felig. E. de Esp., en Galicia, prov. y arz. de Santiago, jurisd. de Vega. J. O., 107 vec., 563 hab., 1 parr. Su sit. y productos se hallaran en el articulo Oca, San Estevan (*Véase*). Ind. 1 molino de papel. Contr. 2,200 rs. Derec. enag. 1,000 rs.

ARNON, L. de Esp., prov. de Asturias, concejo de Lena; 2 vecinos, 9 hab., parr. de Telledo (*Véase*).

ARNOSA, L. de Esp., prov. de Asturias, conc. y arciprestazgo de Cangas de Tineo, de la parroquia de Regla (Santa Maria de) (*V. este art.*).

ARNOSA (la), L. de España, prov. de Asturias, conc. de Franco; 8 vec., 37 hab., parr. de Mindes (*Véase*).

ARNOSO (San Lorenzo de), Felig. S. de Esp., en Galicia, prov. y obispado de Tuy, jurisd. de Sobroso. J. O., 40 vecinos, 222 hab., 1 parr. Sit. entre los rios Tea y Louro, casi a igual distancia de ambos; conf. con las felig. de Montecomba, Areas, Gristinade, Confurco y Guizan. Produce trigo, centeno, maiz, patatas, pastos y ganados. Contr. 5,049 rs. 26 mrs.

ARNOYA, Rio de España, en Galicia (*V. Miño*).

ARNOYA (de la) (San Salvador), Feligresia, E. de España, en Galicia, prov. y obispado de Orense, jurisd. de su nombre. J. O. 460 vec., 2,506 hab., 1 parr. Sit. á la or. del rio Miño, cerca de la confluencia del Arnoya, el cual tiene su nacimiento cerca del pueblo de Arnuid. Dist. 4 leg. de la cap. y 15 de Santiago. Produce buen vino.

ARNUERO, L. R. de Esp., prov., obisp. y partido de Santander, merind. de Trasmiera, junta de 7 villas. Proc. P., 95 vec., 398 hab., 1 parr. Sit. en la inmediacion de la villa de Noja, con quien conf. por N. E., por N. con el monte de Ano, por O. con el rio Solarga, y por S. con San Miguel de Meruelo y Castillo. Produce trigo, maiz, heno, pastos y ganados. Dista 29 leguas de Burgos. Contribuye con la junta.

ARNUID, Felig. Ab. y E. de Esp., en Galicia, prov. y obisp. de Orense, jurisd. de su nombre. J. O., 74 vecinos, 381 hab., 1 parr. que comprende dos pueblos. Sit. en la márgen y cerca del nacimiento del rio Arnoya. Produce centeno, maiz, lino, trigo y castañas. Contr. 1,700 rs.

ARO (San Vicente de), Felig. S. de España, en Galicia, provincia de Santiago, jurisd. de Barcála. J. O., 67 vec., 271 hab., 1 parroquia. Sit. cerca del rio Tambre, en la carretera que conduce desde Santiago á Muros; confina con las felig. de Peña, Porquera, Cando, Negueira y San Martin. Produce centeno, maiz, habas, patatas, pastos y ganados. Contr. 1,470 rs.

ARO, Ant. nombre de la villa de Villaro, señ. de Vizcaya (*V. Villaro*).

AROCHE (Aracci vetus), V. R. de Esp., prov. y arz. de Sevilla, partido de Aracena. A. O., 605 vecinos, 2,483 hab., 1 parr., 1 pósito y bastante buen caserio. El nombre de esta villa es de origen arabigo, y hay en ella varias inscripciones y otras antig. rom. Sit. a orilla del rio Chanza, en el camino que conduce desde Paimogo á Monasterio por Santa Barbara, en cuyo transito no se pasa ningun rio ni arroyo notable. Conf. con Nava hermosa, Galarosa, Jabugo y Cortegana. Produce granos, vino, pastos y gan. lanar y de cerda. Dista 21 leg. de la cap. y 8 de Fregenal. Contr. 48,123 rs. 5 mrs.

AROLES, L. de España, prov. de Asturias, concejo de Gijon, de la parr. de Vega (*V. este art.*).

ARONA, Pueb. de Esp., en Canarias, isla de Tenerife. Sit. al S. S. O. de la isla con 1,071 hab.

ARONCES, L. de Esp., prov. de Asturias, conc. de Aviles, jurisd. de Castrillon (*V. el art. Naveces*).

AROSA (San Julian de) (Isla), Ab. de Esp., en Galicia, prov. y arz. de Santiago, jurisd. de su nombre. J. O., 230 vec., 1,125 hab., 1 parroquia. Sit. en la ria que tambien toma esta misma denominacion (*V. la descripcion general de Galicia y el art. Salnes*). Contr. 3,781 rs.

AROSA, Ria célebre de Esp., en la costa de Galicia, provincia de Santiago. Se empieza á formar mas abajo de la isleta de Salvaro, que tiene 1 legua de largo y ½ de ancho, toda despoblada. Siguiendo la costa hácia el Levante da principio esta ria y en su distrito se hallan muchos puertos pequeños; el primero es el de Palmeyra, que dista ½ de legua del puerto de Santa Eugenia. Su ind. principal es la pesca que conducen á Portugal sus naturales, y se reduce en cada año á 20,000 millares de sardinas, 400 quintales de congrio, 800 de pescado, 200 de mielga y 600 de pulpo. Siguiendo la dicha costa se hallan los puertos siguientes: en el de Caramiñal, la

pesca que en el se hace es de 12,000 millares de sardina, en el de la Puebla del Dean 16,000 millares de la misma especie, 1,800 quintales de pescado y 400 de mielga; en el de Abanqueiro 4,000 millares de sardina; en el de Riaujo 12,000 millares de idem; en el de Carril 8,000 millares de idem, y mucho marisco; en el del Padron se cogen lampreas; en el de Villa Garcia 8,000 millares de sardina; en el de Villa-Juan tambien mucha sardina; en el de Villamayor 150 quintales de congrio; en el puerto de Cambados y en el de Santo Tomé de Mar 4,000 millares de sardina; en el de San Martin de Grobe 2,000 millares de idem. En la isla de Arosa hay una parr. con el mismo nombre, y en su puerto se pescan 800 quintales de congrio y pulpo. En la peninsula del Grobe, de casi 1½ leg. de largo y otro tanto de ancho, se cierra la ria de Arosa; y aunque se hallan varios bajos y arrecifes en la espresada ria que hace su fondeadero peligroso, pueden no obstante con precaucion subir navios hasta el Carril (*V. la descrip. gen. de Galicia*).

AROSTEGUI, L. R. de España, en Navarra, quinto partido y obisp. de Pamplona, en el valle de Atez, con un diputado anual por eleccion de los pueblos del valle, y un sobrediputado nombrado anualmente por el que cesa en el encargo. 17 vecinos, 100 habitantes, 1 parr. Sit. en terr. elevado, a 2 ½ leguas de Pamplona al N.O. Tiene aguas cristalinas y saludables que nacen al N del pueblo.

AROUCA, V. de Portugal, prov. de la Beyra, comarca de Lamego; 1 parr. aneja a un monasterio, 388 fuegos, 5,501 hab., que con los de las 15 parr. de su jurisd., en la que se halla inclusa la de Castro Dayre, componen un total de 2,664 fuegos, casa de misericordia, hosp. y 2 ermitas. Tiene fuero. Sit. a 7 leguas O. de la capital de su enmarca, y otras tantas S. E. de la ciudad de Porto, al pie de Montefreitas y entre los valles de Moldas y Rosas que se estienden mas de 1 legua. Abunda en aguas, granos, vino, frutas y lino de que se hacen muy buenas telas que, con el nombre de la Beyra, se venden en Lisboa.

ARQUIDE, Ald. S. de España, en Galicia, provincia de Lugo, jurisdiccion de Buron, obispado de Oviedo. Es una de las que componen la parr. de Santa Maria del Trobo (*Véase*).

ARQUIELLA, Térm. de España, prov. de Asturias, concejo y arcip. de Carreño, de la parr. de Perlora (*V. este art.*).

ARQUILLEIROS, Ald. de España, en Galicia, provincia de Lugo, jurisdiccion de Chantada. Es una de las que componen la parr. de Arcos (*Véase*)

ARQUILLINOS, V. S. de Esp., prov. y obisp. de Zamora, part. de las Villas del Pan. A. O., 39 vec., 153 hab., 1 parr. Sit. á orillas del arroyo Salado, en el camino que desde Benavente conduce a Toro; conf. con Manganeses de la Lampreana, Pajares y Cerecinos del Carrizal. Produce trigo y otros granos. Dista 4 leguas de la capital. Contr. 1,353 rs. 3 mrs.

ARQUILLO, Desp. R. de Esp., prov. de Soria, Sexmo de Tera. A. P.

ARQUILLO, Granj. S. de Esp., prov. de la Mancha, part. y térm. de Alcaraz.

ARQUILLO EL VIEJO, Aldea R. de Esp., provincia de las nuevas poblaciones de Sierra Morena, partido de la Carolina, obisp. de Jaen. A. P., 10 vec., 25 habitantes, parr. aneja de Arquillo el nuevo. Sit. al pie de la sierra llamada el Penon de los Donceles, entre la que se dice sierra Morenilla, y la de Vilches, a la izquierda del rio Guarrizas, en el camino llamado de Romana ó antiguo de Valencia, a corta distancia de Arquillo el nuevo. Produce pastos para ganados y algun aceite.

ARQUILLOS, Feligr. R. de Esp. Es una de las poblaciones de Sierra Morena, obisp. de Jaen. A. P., 167 vec., 557 hab., 1 parr. Sit. en la falda de la sierra, cerca de Vilches y orillas del rio Guadalen (*V. nuevas poblaciones de Sierra Morena*).

ARS, Rio de Esp., en Galicia, que se entra en el Oceano en Cea, cerca del cabo de Finisterre. Se cree que este rio es el Sars de los antiguos. En Francia hay una bella Cartuja de este nombre, en el ducado de Lorena, y deanato de Port.

ARS, L. R. de Esp., prov. de Cataluña, subdelegacion y obispado de Seo de Urgel, corregim. de Puigcerda. A. O., 39 vecinos, 151 hab., 1 parr. Sit. en terr. montañoso, pero fértil; conf. por el E. con San Juan, por el S. con Serda, y por O. con Aubet. Produce trigo. Dista 43 hor. de Barcelona y 3 ½ de Urgél. Contr. 1,080 rs.

ARSAQUELL, L. S. de España, prov. de Cataluña, subdelg. y obisp. de Urgél, corregim. de Puigcerda. A. O., 65 vecinos,

286 hab., 1 parr., Sit. á la marg. izq. del rio Segre, en un barranco; Conf. por el E. con Font de Bar, por el S. con Cava y por el N. con Castellnon. Produce trigo. Dist. 39 hor. de Barcelona y 3 ½ de Urgel. Contr. 2,830 rs. 32 mrs.

ARTA, V. R. de Esp., en la isla y obisp. de Mallorca. A. O., 1,179 vecinos, 5,985. hab., 1 parr., 1 conv. de frailes; tiene por anejos los lugares de San Cervera y Cap de Pera y su vecindario esta incluido en el de esta V. Sit. al N. de Son Cervera, en terreno desigual y pedregoso. Produce trigo, cebada, avena, legumbres y aceite, y se cria ganado lanar, cabrio y vacuno. Tiene por armas un castillo con tres torreones, y en el de en medio una bandera blanca. Su riqueza liquida, asciende á 79,215 libras. Contr. 7,455 libras 8 sueldos.

ARTACOZ ó ARTAZCOZ, L. en Esp. de la Cendea de Olza, en el segundo part. de la merind., arcip. y obisp. de Pamplona, prov. de Navarra; 28 casas, 31 vecinos, 168 hab., 1 parr., Sit. a la falda de la Sierra de Sarvil, en llanura y a la derecha del rio Asiain. Esta entre Izquc al S. y Izu al N., y vecino a Ornrbia, a 1½ leg. por O de Pamplona; hay 1 molino y 1 buen monte robledal y encinal.

ARTADI, Barrio del partido de Zumaya, prov. de Guipúzcoa, dióc. de Pamplona; es uno de los 3 barrios sujetos á la jurisdiccion del alcalde de la V. de Zumaya. Sit. en la ribera oriental del rio Urola, donde hay bellas arboledas puestas á cordel, una parr. dedicada á San Miguel, servida por un rector que presentan los vecinos. (*Véase Zumaya*).

ARTAIZ, L. R. de Esp., en Navarra, cuarto partido de la merind. de Sangüesa, obisp. de Pamplona, valle de Unciti. A. O. por el pueblo, 20 casas, 19 vec., 104 hab., 1 parr. Sit. en una llanura, y confina por N. con el L. de Mendinueta, que dista 11 leg., por E. con Znazu, y por S. con Naxurseta, ambos á igual distancia de ½ leg. Tiene un monte de robles al mediodia, en el que nace una fuente, cuyas aguas se conducen por una cañeria al pueblo, y sirven para el abasto comun, y despues se unen con el rio Urroz. Produce su término trigo, avena, maiz, habas, vino y legumbres. Tambien tiene muchos arboles frutales. Hay 1 palacio de cabo de armeria, con su torre fuerte y troneras.

ARTAJO, L. de Esp, en Navarra, valle de Longuida, del tercer part. de la merind. de Sangüesa, arcip. de Ibargoiti, obisp. de Pamplona; 14 casas, 22 vec., 126 hab., 1 parr. Se gobierna por el diputado del valle y un regidor del pueblo. Es el último lugar del valle por E., y está en un llano á la izq. del rio Irati, en cuyo curso hay un molino harinero y 5 cuartos de legua, por N. de la villa de Aoiz. Tiene muchas viñas, y es abundante la cosecha de trigo, avena y maiz. Las avenidas del rio causan muchos daños, porque introduciéndose en las casas, las destruye y arruina.

ARTAJONA, V. R. de Esp., en Navarra, merind. de Olite. Tiene A. O., 324 casas, 500 vecinos, 1,954 hab., 1 parr. Situada en una cuesta dividida en dos partes, de las cuales la mayor se llama el arrabal, y la menor situada en lo mas alto. Está rodeada de murallas guarnecidas con 12 torres. Dista de Pamplona 5 leg. al S., 2 de Tafalla al E. y 2½ de Puente la Reyna entre N. y O. El terreno es fértil y abundante de granos, aceite y vino, y se pueden calcular sus cosechas en 19,000 robos de trigo, 11,000 de cebada, 7,000 de avena, 3,000 de aceituna, 117,000 cantaros de vino, y para facilitar el despacho de estas cosechas y conducirlas a Pamplona y montañas del Pirineo, ha abierto un camino de 2 leguas a sus espensas, hasta encontrar con el que va a aquella ciudad, en el monte de Muruarte de Reta, en cuya obra gastó mas de 30,000 pesos. Hay 2 montes pios, el uno de 600 robos de trigo y 200 de avena, que se reparten a los labradores para hacer la sementera, y se fundó el año de 1549. La parroquia esta dedicada á San Saturnino. Esta en la parte mas elevada del pueblo. Es obra antigua de una nave muy espaciosa. En el órden eclesiástico corresponde al obispado de Pamplona.

ARTANA, V. S. de España, provincia de Valencia, part. de Castellon. A. O., 550 vec., 2,017 hab., 1 parr., 1 hosp. El nomb. de esta villa es de orig. arab. Sit. en la falda de un cerro aislado, y en su cumbre las ruinas de una antigua fortaleza. Su término tiene 2 horas de E. a O., entre Nules y Eislida, y de N. á S. entre Onda y el valle de Uxó. Produce aceite, garrobas, higos, vino, trigo, maiz y seda. Ind., esparteria, 2 fabr. de aguardiente, cerrajeros, herreros, tejedores y sastres. No hay mas aguas perennes

en Artana que las de la fuente de Santa Cristina, sit. a la izquierda de la rambla de su nombre, á ½ hora del pueblo, hacia O.; es cristalina, escelente y tan copiosa, que sobre abastecer la poblacion, sirve para el riego; brota por debajo de las peñas que sirven de cimento á la capilla de la Santa. Entre esta villa y Eislida estan las minas de Mercurio, principalmente en el monte llamado la *Creüeta*, voz que significa cruz pequeña, el cual está al N. de Artana y al N. E. de Eislida, distante como ½ legua de una y otra, privado enteramente de aguas y mal vestido de vegetales. En las faldas que miran al S. O. se descubre el color encendido del Cinabrio en ramificaciones sútiles, y alguna vez el cobre con particulas de Cobalto (*V. el tomo II de la obra del senor Cabanilles, pag.* 110). Dista 9½ leguas de la cap. y 4 de la cab. de part. Contr. 16,303 rs.

ARTANGA, L. de Esp., en Navarra, valle de Urraúl alto, del primer partido de la merind. de Sangüesa, arcip. de Ibargoiti, obisp. de Pamplona; 3 casas, 4 vec., 23 hab. gobernados por el diputado del valle y un Reg. Está colocado en una hondonada, entre barrancos y alturas, al N. de Sangüesa, de donde dista 3 leguas, y confina con los lugares de Ongoz, Esparoz, Arizcuren y Laregui. Pasa por cerca del pueblo un riachuelo que corre hasta el lugar de Artajo, del valle de Longuida, donde se junta con el rio Irati: tiene montes poblados de robles, hayas y encinas, con cuyo pasto se mantienen como unas 1,000 cabezas de ganado lanar.

ARTARIAIN, L. de Esp., en Navarra, valle y arcip. de Orba, de la merindad de Olite, obisp. de Pamplona; 27 casas, 27 vec., 131 hab., 1 parr. Sit. en una eminencia, y confina por N. con Bariain, por E. con Munarizqueta a dist de ¼ de legua, por S. con Olleita á la de 1 legua, por O. con Crisoain a la de ½. Por su derecha pasa un rio, con cuyas aguas muele un molino hariu.; tiene 2 montes de robles. Los vec., estan sujetos á la jnrisd. del alcalde del mercado de Pamplon 1, que dist. 4½ leguas. La cosecha de frutos se regula en 1,540 robos de trigo, 470 de cebada, 500 de avena; la de vino y aceite es de corta consideracion.

ARTASILLA, L. S. de España, prov. de Aragon, part. de Jaca. A. O., 11 vec., 47 hab., 1 parr. Sit. á or. del r. Gnarga conf. con los pneb. de Ordovés, la Sausa, Arna va, y el valle de Serrablo; terr. mont., y sus productos son los indicados en el art. del partido. Contr. 671 rs. 6 mrs.

ARTASO, L. R. de Esp., prov. de Aragon, part. y obisp. de Jaca. A. P., 13 vec. 70 hab. Sit. en una altura; conf. por E. con Latras; por O. con Bernues, por S. con Sieso, y por N. con Jaca. Todos sus habitantes son labradores, y su monte es esteril; pero produce su term. granos, cañamo y lino. Su parroco lo es el de Sieso. A ¼ de leg. del pueb. hácia el E. hay un santuario llamado de Nuestra Señora de Ubieto, á donde van en procesion todos los años el miércoles de la semana de Pentecostés, los vecinos de Artaso, Sieso, Latras y Orna. (*V. Javierre Latre*). Dist. 2 leguas de Jaca, Contr. 1,566 rs. 4 mrs.

ARTASONA, L. S. de Esp., prov. da Aragon, part. y obisp. de Barbastro. A. O. 16 vec., 82 hab. Sit. á 2 leg. y ½ de Barbastro, en los conf. del part. de Benavarre, á or. del r. Cinca, lindando con la Puebla, Castro, Costean y Gnardia. Sus prod. son los indicados en el art. de la cabeza de partido. Contr, 1,118 rs. 22 mrs.

ARTAVIA, L. de Esp., en Navarra, valle de Lin, del segundo part. de la merind. de Estella, dióc. de Pamplona, arcip. de Yerri, en Navarra; 23 vecinos, 122 hab., 1 parr. Sit. á ½ cuarto de leg. de Caldeano, y leg. y ¼ larga de Estella, en terr. llano, sobre la der. del Urederra. Está rodeado de montes encinales y robledales, escepto la banda del S., en que hay algunas piezas de labor y viñas. Confronta por N. con el caual profundo por donde corre el Urederra, por O. con Galdeano, por S. con Larrion, y por E. con Echevarri.

ARTAX, L. de Esp. prov. de Valencia; 10 vec., 43 hab. Produce vino, trigny otros granos, mucho aceite é higos; algunos ganados.

ARTAZA, L. S. de Esp., de la herm. de Badayoz, prov. de Alava, arcip. de Armentia, vic. de Victoria, diócesis de Calahorra; 4 casas, otros tantos vec., 28 hab., 1 parr., y 1 erm. á corta dist. hácia N. Sit. en la falda de su monte encinal, que le rodea desde N. a O. Conf. por S. con Apodaca, distante cuarto y ½ de leg.; por S. con la V. de Legarda, por E. con Foronda. distante ¼ de leg., y por O. á ½ cuarto con

dicho monte encinal. Báñale por E. el rio Zalla ó Lendia, y disfruta parte de aquel monte; confina con el valle de Zuya, y se crian en él encinas, bastantes robles, lentiscos, madroños y algunos bojes. Se conservan vestigios de edif. arruinados, lo que manifiesta que en lo ant fue mayor este pueb. Los vec. cogen las semillas y frutos comunes en la llanada de Alava, y el número de granos asciende cada año á 750 fan. Dista 1 leg. larga por S. E. de Vitoria.

ARTAZA, L. S. de España, de la herm. de Lacozmonte, prov. de Alava, arcip. y vicaría de Cuartango, diöc. de Calahorra; 11 casas, otros tantos vec., 55 habitantes, 1 parroquia, 1 ermita en su término. Sit. en un alto, á la falda meridional de la sierra de Arcamo, al O. y 3 leg. y ¼ de Vitoria, y le ciñe por S. una cuesta bastante elevada, distante como ½ de leg. Conf. por N. con Jocano de Cuartango, mediando dicha sierra; por S. con Atiega, ald. de salinas, mediando la mencionada cuesta; por E. con Escota, y por O. con Barron, distantes ambos ¼ de legua. Como las tierras son montuosas, y no muy á propósito para el cultivo, solo producen granos.

ARTAZA, L. de España, en Navarra, valle de Amezcua la baja, en el segundo partido de la merindad de Estella, arcip. de Yerri, diöc. de Pamplona; 32 vec, 127 hab., 1 parroquia aneja á la colegiata de Gollano. Sit. en terreno llano, próximo á su monte de encinas y hayas.

ARTAZU, L. de España, en Navarra, primer partido de la merindad de Estella, obispado de Pamplona. A. O., 80 vecinos, 391 habitantes, 1 parroquia. Sit. en un alto en el valle de Mañeru, con esposicion al S., y confina por N. con Puente la Reyna, rio arriba Produce granos, semillas de todas clases, garbanzos, vino y aceite.

ARTEAGA, L. de España, en Navarra, valle de Lin, en el segundo partido de la merind. de Estella, arcip. de Yerri, obisp. de Pamplona; 5 vec., 25 hab., 1 parr. Sit. en la mayor llanura y centro del corriedo ó part. de Zufia, á 1 y ½ cuarto de Ollobarren, y algo mas de 1 legua de Estella. Confina por N. con Ganuza, por O. con Metauten, por S. con Zufia, y por E. con Zubielgui y término redondo de Larrazuri. Sin embargo de ser este lugar el menos poblado de todos por su situacion, se tienen en él las juntas del valle.

ARTEAGA, Granj. S. de España, prov. de la Mancha, partido y térm. de Alcaráz.

ARTEAGA (*V. Gauteguis de Arteaga*).

ARTEAS (LAS), Ald. Ord. de España, prov. y partido de Valencia (*V. Begis*).

ARTENARA, L. R. de Esp., en la gran Canaria, con 1,175 habitantes; se va á él desde Tejada por un camino peligroso, siguiendo una ladera llena de grandes precipicios; tiene 1 parr. La situacion de este pueblo, al O. de la isla, es rarísima. En medio de una gran montaña se alcanzan á ver unos agujeros á manera de nidos de aves, los cuales no son mas que un gran número de cuevas en fila, unas cóncavas como bóvedas, otras de cielo raso, algunas con su alcoba para una cama, y algunas de alto y bajo; pero todas en peña, sin mas luz que la de la puerta; frescas en verano, abrigadas en invierno, dentro de las cuales no se oyen vientos, ni lluvias; la mayor parte de ellas es obra de los antiguos canarios. El clima es vario, el agua buena.

ARTÉS, V. Ecl. de España, provincia de Cataluña, corregimiento de Manresa, obispado de Vich. A. O., 301 vecinos, 1,386 habitantes, 1 parroquia. Sit. en una eminencia entre los rios Rnisechs, Gabarresa y Llobregat. Está cercada a trechos de antiguos muros, aunque muy arruinados, y se entra en ella por 3 puertas. Confina por el E. con Orta, por S. con Caldes, y por O. con Sellent. Su terreno aunque montuoso, menos por la parte del O., produce bastante trigo, cebada, aceite, legumbres, hortaliza, frutas y mucho vino, de cuyo sobrante hacen aguardiente. En sus montes se cria mucho ganado y caza, y los espresados rios abundan de pesca. Industria arriería y algunas fabricas de estameñas ó sargas de lana y paño comun. Dista 13 horas de Barcelona y 3½ de Manresa. Contr. 21,453 rs. 30 mrs.

ARTES (SAN JOAGE DE), Aldea R. de España, en Galicia, prov. de la Coruña, jurisd. de Bergantiños. J. O., 67 vec., 301 hab., 1 parr. Sit. en terr. montuoso, bañado por dos arroyuelos que llevan sus aguas al rio Allones; conf. con los pueblos de Verdillo, Ardaña, Andoyo, Aldemunde y Sofan. Produce maiz, centeno, trigo, lino, patatas y ganados. Contr. 9,440 rs.

ARTES (SAN JULIAN DE), Feligresía Ecl. de España, en Galicia, prov. de Santiago, jurisd. de Noya. J. O., 79 vec., 296 hab.,

1 parr. Sit. en el camino que conduce de la Puebla del Dean á Son, y riega su térm. el arroyo Oleiros y el rio Sierra. (*V. Noya*). Abunda de pescados y carnes. Contr. 2300 rs.

ARTESA, L. S. de Esp., prov. de Valencia, part. de Peñiscola, obisp. de Tortosa. A. P. sujeto al de Onda, 90 vecinos, 346 hab. Produce algarrobas, trigo y otros granos, seda, aceite, vino, cañamo y mucha alfalfa. Tiene una parroquia aneja de Tales; conf. con Onda, en cuyo art. puede verse su situacion, y otros muchos productos que tiene. Dista 10 leg. de Valencia y 14 de Peñiscola. Contr. 2,914 rs.

ARTESA, L. S. de Esp., prov. de Cataluña, obisp. y corregim. de Lérida. A. O., 64 vec., 300 hab., 1 parr. Sit. en terr. llano. Conf. por el E. con Castell de Asens, por el S. con Aspe, por O. con Albatarre, y por el N. con Lérida. Produce trigo, vino y aceite. Dista 30 hor. de la cap. y 2 de la cab. de part. Contr. 4,962 rs. 6 mrs.

ARTESA DE SEGRE, Villa abadenga de Esp., prov. de Cataluña, corregim. de Cervera, obisp. de Urgél. A. O., 57 vec., 223 hab., 1 parr., 1 pósito. Sit. á la márgen izquierda del rio de su nombre; conf. con los pueblos de Vilves, Castellnou del Gros, y Coll del Rat. Produce trigo y vino. Dista 18 hor. de la cap., y 3 ¼ de la cabeza de partido. Contr. 10,134 rs. 12 mrs.

ARTESEROS, Granj. S. de Esp., prov. de la Mancha, part. y térm. de Alcaraz.

ARTETA, L. S. de Esp., del valle de Aibar, del primer part. de la merind. de Sangüesa, arcip. de val de Aibar, obisp. de Pamplona, en Navarra; 3 casas, 26 vec., 111 hab., 1 parr.; se gobierna por un diputado y reg. Colocado en sitio montuoso á la derecha del rio Aragon; es uno de los 7 lugares comprendidos en la tierra que llaman de Vizcaya, del valle de Aibar; y que con los de Usumbelz Gueteadar y Julio, con quienes confina, pertenece al mayorazgo de Mendinueta. Produce trigo, ceb. y otros frutos.

ARTETA, L. de España, en Navarra, valle del Ollo, en el segundo part. de la merind., obispado y arcip. de Pamplona; 27 casas, 30 vecinos, 182 hab., 1 parroquia. Sit. en terreno llano á la izquierda de un riachuelo que, viniendo de Goñi, va á engrosar el de Anoz, mas abajo de este pueblo. Dista de Pamplona 3 ½ leguas por N. O. Los vecinos se ocupan en el cultivo de algunas tierras, y en beneficiar la sal de una fuente que nace en su térm. Rodea este los lugares de Senosiain, Ilzarbe, Saldies y monte de Goñi.

ARTEIJO (Santiago de), Felig. R. de Esp., en Galicia, prov. y jurisd. de la Coruña, arz. de Santiago. J. O., 172 vec., 705 habitantes, 1 parr. Sit. cerca del mar y orilla del rio Bolaño, sobre el cual tiene un pequeño puente en el camino carretero que conduce desde Verdillo á la Coruña, de la cual dista 2 ½ horas de camino militar. Confina con Loureda, Santa Marina de Lanas, Herboedo y San Estevan de Moras. Produce trigo, centeno, maiz, habas, alguna cebada y castaña, poco vino, lino y fruta. Tiene unos baños minerales con aguas de tres distintas temperaturas, caliente, templada y fresca. Ind. tráfico de panadería y leña con la Coruña. Contribuye 1,851 rs. 33 mrs.

ARTICA, L. de Esp., en Navarra, de la Cendea de Ansoain, merindad y arcip. de Pamplona, y de su primer partido y dióc.; 17 casas, 22 vec., 118 hab., 1 parr. Sit. en una pequeña altura de la falda del monte Ezcaba á la derecha del Arga y á ½ de legua de la capital. Confina con Ansoain, Berriozar, y Oroosuspe. Goza de una porcion del monte de Ezcaba, en que hay robles y encinas.

ARTIEDA, L. R. de Esp., en Navarra, obisp. de Pamplona, valle de Urraul bajo, part. de la merind. de Sangüesa; 23 casas, 32 vec., 177 hab., 1 parr., 3 erm. Sit. en una espaciosa llanura. Le baña un rio por su derecha, que baja del monte Irati, y uniéndose con otros en sus riberas entran en el Ebro. A la otra parte del rio por la banda del S. hay un collado, y en él una de las erm. dedicadas á Nuestra Señora del Pueyo, cuyo nombre tiene el térm. que fue en lo antiguo parr.; y su patronato obtiene la catedral de Pamplona. En esta erm. se celebran las juntas de los valles Urraul alto y bajo, Romanzado y Lizlana. El gobierno del Pueyo consiste en los diputados nombrados por el valle, y por los regidores que nombra el pueblo por la alternativa de casas.

ARTIEDA, L. R. de España, prov. de Aragon, obisp. de Pamplona, partido de Cinco Villas. A. O., 73 vecinos, 247 hab., 1 parr. Sit. en la carret. que conduce desde Berdun á Sangüesa, cerca del rio Aragon;

confina con los pueblos de Rnesta, Undues-pintano, Mianos y Aso, el cual está del otro lado del rio. Sus productos son los indicados en el artículo de la cabeza de partido. Dista 5 leguas de Sos. Contribuye 2,237 rs. 12 mrs.

ARTIES, V. R. de Esp., prov. de Cataluña, corregim. de Vall de Aran, obisp. de Urgel. A. P., 91 vec., 417 habitantes, 1 parr. Su situacion, prod. é ind., véase el valle. Está en la inmediacion del rio Garona, y de su confl. con él Balarinas; conf. con los pueblos de Jesa, Casarill, Escuñau y Salardú. Dista 58 horas de Barcelona y 1 de Viella. Contr. 5,181 rs. 19 mrs.

ARTIETA, L. R. de Esp., prov. y obisp. de Santander, part. de Laredo; la mitad de él pertenece al valle de Tudela y Reloso, y la otra mitad al de Mena, Reg. P., 19 vecinos, 90 habitantes, 1 parr. que tiene por aneja la de Berrandules. Dista 21 ½ leg. de Burgos. Contr. por mitad con los dos valles. Sit. en los conf. de los dos referidos valles, linda con Tramarria y tierra de Ayala (*V. Mena, valle*). Esta á ½ leg. N. de la cordillera de Ulia ó Igaña, en situacion elevada, y carece de aguas (*Véase Santolaja*). Prod. grana de encina, trigo, maiz, cebada y legumbres.

ARTIGA, L. E. de Esp., provincia de Cataluña, corregim. de Talarn, obisp. de Urgel. A. O., 2 vec., 9 hab., 1 parr. Sit. en térm. montañoso; conf. por el E. con Coll y por O. con Forcat. Produce cent. Dista 51 hor. de Barcelona y 12 de Talarn. Contr. 364 rs. 26 mrs.

ARTO, L. S. de Esp., prov. de Aragon, part. y obisp. de Jaca. A. O., 16 vecinos, 75 hab. Sit. en una altura con esposicion al E. á ½ de legua de la margen derecha del rio Gallego donde hay algo de huerta. Conf. por E. con Baranguas, por O. con Orna, por S. con Javarrella, y por N. con Avena. Todos sus hab. son labradores, y produce su térm. granos, cañamo y lino. Su párroco lo es el de Baranguas. Dista 4 leguas de Jaca (*V. Javierre Latre*). Contribuye 1,118 rs. 22 mrs.

ARTOMANA, L. S. de Esp., del valle y herm. de Ariastaria, prov. de Alava, vicaria de Orduña, diócesis de Calahorra. 30 vec., 140 hab., 1 parr., 1 erm. Conf. por N. con Aloria, por S. con Délica, por E. con térm. de Uzquiano, y por O. con los de Orduña y Tertauga. Se gobierna por la justicia ordinaria comun á la hermandad. Su ind. es la agricultura, y cogen anualmente 2,273 fan. de granos y 1,310 cántaras de vino chacolí. Hácia el S. del pueb. nace en sus montes, entre otras, una fuente mineral que es laxante y forma el arroyo que pasa por el lugar.

ARTOÑO, Felig. S. de Esp., en Galicia, prov. de Santiago, jurisd. de Borrajeiros. J. O., 17 vecinos, 63 hab., 1 parr. Contr. 490 rs.

ARTOS, L. de Esp., prov. de Asturias, cons. de Bimenes; 6 vecinos, 27 hab., parr. de San Julian (*Véase*).

ARTOSA (LA), L. de Esp., prov. de Asturias, conc. de Navia; 10 vec., 47 hab., parr. de Montaña de Rionegro (*Véase*).

ARTOSA (LA), L. de Esp., provincia de Asturias, concejo y arcip. de Cangas de Tineo, de la parroquia de Velgalagar (*V. este art.*)

ARTOSILELLA, Desp. S. de España, prov. de Aragon, partido de Jaca. Alcalde el del lugar de Laradra.

ARTOSILLA, L. S. de Esp., prov. de Aragon, partido y obisp. de Jaca. A. O., 3 vecinos, 20 habitantes. Dista 6 leguas de Jaca. Contr. 421 rs. 28 mrs.

ARTOZQUI, L. de Esp., en Navarra, valle de Arce, del tercer part. de la merindad de Sangüesa, arcip. de Ibargoiti, obisp. de Pamplona; 20 casas, 31 vec., 142 hab., gobernados por el dip. del valle y reg., 1 parr., 1 erm. Sit. á la izq. del rio Irati en una llanura deliciosa, en la cual hay bastantes viñas, nogales y heredades que producen trigo, cebada, avena, centeno y lino. El restante térm. es costanero y pendiente, y en sus alturas se crian pinos, hayas y otros arbustos. Abundante de pastos para ganado lanar y vacuno, y de muchos regatos que descienden de los montes, y se introducen en el rio Irati cerca del pueblo. Conf. por N. con Orozbetelu y Azparren, por E. con Uli y Arizcurren, por S. con Usoz y despoblado de Oloci del valle de Longuida; y dist. de Nagore, centro del valle, 1 legua al E.

ARUCAS, L. R. de España, en la Gran Canaria, al N. de la Isla, 2 leg. dist. de la cap., con 4,162 hab., cielo alegre, admirable temperatura, pocas casas, arruinadas, una decente igl. de 3 naves, cuyo cura es de provision del obispo, y 6 erm. A un paseo de Arucas está el Pago de Firgas con un

conv. de Domin., donde se hallan las canteras de hermosa piedra para fábricas y enlosados. La jurisd. de su A. P. comprende este pago y los siguientes: Montaña de Cardones, Trasmontaña, el Trapiche, Altalacoles, Masapeces y los Portales, la Santidad y Fuentecillas, Bañadero y San Andres, y el barrio de Cerrillo. Hay 1 fábrica de sombreros ordinarios, y está bastante adelantada la industria popular.

ARVAS, L. de España, prov. de Asturias, concejo y arcip. de Cangas de Tineo, de la parroquia de Arbas (San Julian de) (*Véase este artículo*).

ARVEIZA, L. de Esp., en Navarra, valle de Lin, del segundo part. de la merind. de Estella, arcip. de Yeri, dióc. de Pamplona, 22 vec., 114 hab., 1 parr., 2 erm. Sit. a ½ leg. de Estella, por E.: está al S. de Iraché, y al O. de Iguzquiza del valle de San Estevan. Situado en llano sobre la orilla derecha del Ega, aunque no está lejos de su monte encinal, y el sitio está rodeado de peñas que parecen una muralla. Es del Corriedo de Zufia.

ARVEX, L. S. de Esp., prov. de Aragon, partido de Jaca. A. O., 2 vecinos, 21 hab. Sit. en la carret. que conduce desde Jaca á Canfrane; conf. con los pueblos de Boraú, Aratores, Yosa y Villanua. Sus productos son iguales á los indicados en el art. de la cab. de partido.

ARVISA, Desp. de Esp., prov. de Aragon, partido de Jaca. Es de Realengo A. O. que lo es del lugar de Urás.

ARXANDE, Ald. S. de Esp., en Galicia, prov. de Lugo, jurisd. de Lea, obisp. de Mondoñedo. Es una de las que componen la parroquia de Ludrio (*Véase*).

ARZA, L. R. de España, prov. y obisp. de Santander, partido de Laredo, valle de Mena. R. P. (*V. Ayega concejo, de quien es barrio, y en el que está incorporada su poblacion*).

ARZADEGOS, Felig. S. de España, en Galicia, prov. y obisp. de Orense, jurisd. de Soto Vermud. J. O., 2 parr., 270 vec., 1,300 hab., inclusos los de su aldea, Flor de Rey, 2 ermitas. Sit. en el valle de Monterey, entre 4 colinas muy elevadas; conf. con Mairos, Trabaneas y San Vicente, pueblos de Portugal; y por S. con Lama de Arcos que es parroquia mista de españoles y portugueses, a 3 horas de Chaves, cuyo abad se nombra por España y casa de Monterey. Produce carquexa y centeno, minas de estaño y plata, y tambien en térm. del L. del Villar de Ciervos. Dista 2 leg. de Verin, 12 de Orense, 2 de Rios y 3 de Chaves. Contr. 900 rs.

ARZEO (San Vicente de), Felig. E. de Esp., en Galicia, prov. y arz. de Santiago, jurisd. de Arzúa, J. O., 46 vecinos, 192 hab., 1 parr. Sit. entre los rios Tambre é Isso (*V. Arzúa*). Contr. 1,128 rs. 1 mrs. Derec. enag. 177 rs.

ARZON, Felig. Ab. de Esp., en Galicia, prov. de Santiago, jurisd. de Muros, J. O. sujeto al corregidor de la capital; 37 vec., 147 hab., 1 parr. Contr. 1,300 rs. Derec. enag. 162 rs.

ARZON (San Cristosal de), Felig. S. de Esp., prov. de Santiago, jurisd. de Barcala. J. O., 76 vec., 291 hab., 1 parr. Contr. 330 rs.

ARZOZ, L. de Esp., en Navarra, valle de Guesalaz, primer part. de la merindad de Estella, arcip. de Yerri, diócesis de Pamplona; 51 vec., 242 hab., 1 parr., 2 ermitas. Hallase colocado en lo alto, y confina por E. con el valle de Mancru y término redondo de Oro. Su gobierno es el que se dice en Guesalaz. Produce granos y semillas de toda clase, legumbres, lino y mosto; tambien se cria algun ganado lanar y de cerda. Ind. telarca de lienzo. Todos los 16 pueblos de este valle tienen los mismos productos y ganadería, como tambien una escelente fábrica de sal en el pueblo llamado Salinas de Oro.

ARZUA Jurisd. Ecl. de España, en Galicia, prov. y arz. de Santiago; comprende 9 feligresías y la villa de su nombre. Sit. a 4 ½ leguas E. de Santiago. Los productos de su territorio se reducen á maiz, trigo, centeno, lino y algunas frutas. La poblacion de ella no podemos decirla ni aun por aproximacion en algunos pueblos por falta de noticias; pero debe ser escasa en atencion á no haber en toda ella fábrica alguna sino una de teja en la parroquia de Santa Marta de Sendelle, y un batan en la de Santiago de Boimorto, ocupándose en ambos establecimientos 5 personas. Sin embargo, este pais forma dos encañadas, por las cuales corren los 2 rios llamados Tambre y el Isso. El primero desagua en el mar, junto á Noya, y el segundo en el Ulla, en la parroquia de Vinos. El terreno de la cañada que baña el

Iso es mucho mejor que la del Tambre; pero una y otra se van mejorando, al paso que se va bajando, de suerte, que se nota mucha diferencia de una parroquia á otra. La loma que divide estas dos cañadas, es por donde pasa el camino de Lugo á Santiago, y está tan enmedio, que la mitad de las águas del camino van al Tambre, y la otra mitad al Iso, teniendo ambos rios su nacimiento en los montes llamados del Bocélo; el primero en la feligresía de Codesoso, y el segundo en el priorato de Benitos, llamado de Dormea. Las parroquias que comprenden entre sí estos dos rios, son las siguientes: San Miguel de Codesoso, San Pedro de Porta, San Mamed de Pousada, cuya parroquia está unida á la de San Andres de Roa de San Jorge de Nogueira, San Lorenzo de Carelle, Santa Cristina de Folgoso, San Simeon de Rodeiro, San Pedro de Cornera, San Cristobal de Dorméá, Sta. María de los Angeles, Sta. María de Andabao, San Miguel de Boimil, Santiago de Boimorto, Sta. María de Sendelle, San Vicente de Arceo, San Pedro de Cardeiro, Sta. María de Buazo, San Pedro de Mella, Santa María de Villadabil, San Martin de Calvos, San Estevan del Campo, San Pedro de Brates, S. Juan de Martoril, San Lorenzo de Pastor, San Cosme de Oynes, Sta. María de Dodro, San Vicente de Burres, Sta. María de Arzúa, San Pedro de Lema, San Lorenzo de Brandeso, San Pedro de Viños y San Estevan de Pantiñobre.

ARZUA (Santa María), Felig. Ecl. de Esp. en Galicia, prov. y arz. de Santiago, jurisd. de Arzúa. J. O., 70 vecinos, 288 hab., 1 parr. Sit. entre los rios Tambre é Iso (*V. Arzúa*), Contr. 550 rs.

ARZUA (Santiago de), V. Ecl. de Esp., en Galicia, prov. y arz. de Santiago, jurisd. de su nombre. J. O., 60 vec. 306 hab., 1 parr., 1 estafeta. Sit. entre los rios Tambre é Iso. (*V. Arzúa*). Produce los frutos necesarios para sus habitantes, y no hay otra ind. que 3 sastres, 2 carpinteros, 2 zapateros, 1 cerero y 1 herrero. Feria el 8 de cada mes. Contr. 20,000 rs. Derec. enag. 17,500 rs.

ARZUBIAGA, L. S. de España, de la hermandad de Arzazúa, prov. de Alava, vic. de Vitoria, arcp. de Armentia, dióc. de Calahorra 7 casas, 6 vec., 42 habitantes. 1 parr. Sit. en una pequeña elevacion próxima a un monte al N. E., y 1 legua de dist. de Vitoria; conf. por N. con Durana, distante ½ de legua; por S., á la misma dist., con Zurbano; por E. con Junguitu, distante ½ leg., y por O. con Gamarra mayor, del cual dista ¼. Bañale por N. el riachuelo que llaman Zubiate, el cual trae su origen de una fuente que nace á corta distancia del pueblo, y corriendo de E. á O., desagua en el Zadorra. Produce anguilas, barbos y cangrejos. En las inmediaciones del pueblo hay varios prados para pastos de ganados, y dos montes, uno alto y otro bajo, poblados por la mayor parte de robles, y se crian en ellos liebres y perdices, y abundan en su tiempo sordas ó becadas. En uno de estos montes se hallan vestigios de una iglesia arruinada, y se cree por tradicion haber existido aquí algun pueblo en lo antiguo. Su cosecha asciende cada año á 1,200 fanegas de granos.

ARRA (San Mauro de), Felig. Ecl. de Esp., en Galicia, prov. y arz. de Santiago, jurisd. de Lanzada. J. O., 19 vecinos, 127 hab., 1 parr., 1 monast. de Bernardos. Sit. á ½ legua del mar, en la entrada de la ria de Pontevedra; confina por S. con Portonovo, por E. con Dina, y por O. con Ayos. Produce bastante trigo y demas frutos que se hallarán en el artículo Salnes (*Véase*). Contr. 1,900 rs.

ARRABALDE, V. de Ord. Militares de España, vicaria de Rubiales, prov. y obisp. de Valladolid, part. de Benavente. A. O., 165 vec., 684 hab., 1 parr., 1 pósito. Sit. al N. de la sierra de Carpurias y cerca de esta villa, á la falda de una cuestecilla, a la parte de oriente, nace una fuente de agua medicinal. Baña sus términos el rio Ebia, y confina con los pueblos de San Estevan de Nogales, Carredo, Villaterrueña y Alija. Produce granos, mucho lino y hortalizas. Contr. 1,350 rs. Derec. enag. 600 rs.

ARRABALDO, Felig. Ab. de Esp., en Galicia, prov. y obisp. de Orense, jurisd. da Santa Cruz de Arrabaldo. J. O., 172 vecinos, 611 hab., 1 parr. que se compone de las aldeas de Casandamiento, Campos, Granja y Otero de la Granja, que es un priorato de Osera de San Bernardino, Heebos, Soutodorrio, Aletí, Cirro, Val, Cuartelas, Sestis, Bigueiro, Calvelos y ésta que da nombre a la feligresía. Sit. en terreno quebrado, con algunas llanuras y

montes á orillas del Miño, que la baña por el S., y el Barbantino al O. Produce 2,500 moyos de vino (20,000 arrobas); algun maiz, que sera cosa de 150 fanegas, 80 de centeno, algunas habas, guisantes y patatas. Contr. 5,818 rs.

ARRABALDO, Ald. S. de España, en Galicia, prov. y obisp. de Lugo, jurisd. de Santa Eulalia de Quinte, y una de las que componen la parr. de Santa Eulalia de Quinte (*Véase*).

ARRACO, Monte del Pirineo, en Navarra, en término de la V. de Isaba, del valle del Roncal, en la parte por donde confina por N. con Santa Engracia de Ultrapuerto, pueblos del valle de Sola, en Francia, para donde es puerto de comunicacion. Hay en él una venta y ermita con el tít. de Ntra. Sra. de Arraco, y nace aqui el rio Ezca.

ARRACUNDIAGA, Anteig. de España, en Vizcaya, merind. de Uribe, obisp. de Calahorra, 419 hab., 1 parr., 3 erm. Su terreno es montuoso, y por medio de él cruza el rio Nerva ó Norvion. Tiene el voto 40, y asiento en las juntas generales de Guernica. Ind., 2 ferrerias, 5 molinos y algunas fuentes ferruginosas, distinguiéndose entre ellas una que llaman Fuente de la Salud.

ARRAGO; R. de Esp., que nace en el puerto de Robledillo, en el cerro de la Golosa é inmediato al pueblo de Descarga Maria, en la provincia de Salamanca; recibe el arroyo de las Pilas de tanto caudal como él, de modo que juntos al entrar en la prov. de Estremadura, por la inmediacion de Cadalso y Torrecilla, pueden considerarse como rio, teniendo su primer vado en este pueblo; despues se le une el Trasgas, los riachuelos de San Juan y Campanillo y la ribera de Patana. Su curso es de unas 11 leguas en direccion próxima, pasando despues de Torrecilla por Hernan Perez, Santa Cruz de la Cebolla, Santibañez el alto, casas de don Gomez y Moraleja, hasta que mas abajo como a 2 leg. N. de Cecladin, mezcladas ya sus aguas con las del rio Gata, poco antes del vado de Pavia, se incorpora en el Alagon. En el estio pierde su corriente, aunque le quedan muchos charcos, y en invierno al segundo ó tercer dia de cesar las lluvias, se vadea libremente.

ARRAIZ, L. de España, en Navarra, quinto part. y obispado de Pamplona, sit. en el valle de Ulzama. Tiene un diputado y A. O. á eleccion y nombramiento del pueblo; 21 casas, 26 vec., 272 hab., inclusos los de Urquin, 1 parr., Sit. á 4 ½ leguas de Pamplona, al S. del puerto de su nombre, y á la derecha del arroyo que de él se desprende. Forma un vecindario con Urquin que le cae al S. y al mismo lado del rio de donde recibe las aguas de Garriti; confina asimismo con Alzoa, venta de Odolaga y puerto del mismo lugar.

ARRAIZA, L. de España, en Navarra, valle de Echauri del segundo partido de la merind., arcip. y obisp. de Pamplona; 45 casas, 55 vec., 269 hab., 1 parr. Sit. en terreno llano á ½ cuarto de leg. del Arga que le cae al N., y á ½ legua de Belascoain. Parte término con Zabalza, Viscareta, Belascoain y Ubani a 2 ½ leguas S. O. de Pamplona. Además del diputado del valle, tiene su justicia propia, la cual administran 3 regidores nombrados por todos los vecinos arraigados. La union de estos, forma el concejo que da las providencias y los regidores son unos meros egecutores. Ind., 1 molino harinero.

ARRANCA-CEPAS, V. S. de España, prov., part. y obispado de Cuenca. A. O. 125 vec., 480 hab., 1 parr. aneja á la de Bolliga, 1 pósito. Sit. a ½ de hora N. E. de Bolliga, y tiene la misma clase de prod. que este, sin mas diferencia, que la de tener muchas mas nogueras, las cuales en tiempo de verano hacen muy agradable su situacion. Esta entre unos grandes cerros; de modo que, para bajar á él por 3 lados, hay que pasar unas cuestas dificiles, aunque son de corta consideracion. Tampoco se coge azafran en este pueblo como en Bolliga, pero en lo demas goza de los mismos frutos, y el sobrante se extrae para Cuenca y Valencia. Dist. 4 leguas N. de la cap. Contr. 2,052 rs. 6 mrs.

ARRARAIN, Monte ó desp. en jurisd. de la V. de El-Burgo, herm. de Iruraiz. prov. de Alava (*V. El-Burgo*).

ARRARAS, L. de España, prov. de Navarra, valle de Basaburua mayor, del cuarto partido de la merind. y obispado de Pamplona, arcip. de Araquil; 21 vec., 121 hab., 1 parr. Sit. al N. de Jansaras; dista 5½ leg. N. O. de Pamplona, y conf. con Oroquieta y Jansaras. En sus montes, los de Igoa y Berruete se hace cantidad de

carbon para las ferrerías, y se cortan remos para la real armada. Su vecind. está incluso con el de la ferrería de Aizaroz (*V. Basaburua mayor, valle*).

ARRAS, Monte de España, en Navarra muy elevado, en el valle de Roncal, que divide á España de Francia, y es puerto de comunicacion para el paso de los dos reynos.

ARRASILLA, Desp. Ecl. de Esp., prov. de Aragon, part. de Jaca. A. O., 23 vec., 128 hab, con los del lugar de Atos. Sit. en terr. áspero y barrancoso que solo produce trigo y algunos otros granos para el consumo del pueb. Dist. 5 leg. de la cab. de part, Contr. con Atos y Avenilla 1,566 rs. 4 mrs.

ARRASO Y ESPOSA, Cot. Red. S. de España, prov. de Aragon, partido de Jaca. A. O., 11 vec., 49 hab., 1 parr. Sit. á 7 leguas de Jaca. Confina con los pueblos de Arasilla Navarrella, Crasa y Gescra. Sus productos son los indicados en el artículo de la cab. de part. Contr. 671 rs. 6 mrs.

ARRASTARIA, Valle y herm. de la cuadra de Ayala, en Esp., prov. de Alava. Comprende los pueb. de Aloria, Artoma, Delica y Tertanga, cuyos vecind. se veran en sus art. Sit. en el estremo occidental de esta prov., á la falda oriental de la peña de Orduña y en la boreal de la sierra de Guibijo. Conf. por N. con Orduña y algunos pueb. de la herm. de Ayala, por S. con Andagoya de la de Cuartango, mediando dicha sierra de Guibijo, por E. con Uzquiano y Unza de la de Urcabaztaiz, y por O. con el valle de Losa de Castilla, estendiéndose sus términos 1½ leg. de N. á S. y 1 de E. á O. Se gobierna por un A. O., 1 proc. general y 2 diputados, los cuales nombran tenientes para el caso de ausencia ó enfermedad, hay tambien procurador provincial y A. de herm.

ARRATE, Monte elevado de Esp., prov. de Guipúzcoa, jurisdiccion de la villa de Eybar. Abunda mucho de aguas, y nacen en él 2 fuentes muy copiosas. En la cima esta el célebre santuario de Nuestra Señora de Arrate, servido por 2 capellanes; y su fiesta principal es el dia 8 de setiembre. Es muy concurrida de gentes de aquella tierra que la veneran con devocion.

ARRATIA, es una merind. de Vizcaya, obisp. de Pamplona. Tiene 7 anteigl. que son: Yurre, Arangazu, Zeanuri, Dima, Olavarrieta, Ceberio y Ubidea, con 9,478 hab. Se nombra por el gobernador del conc. cada 3 años 1 alcalde. Produce trigo y maiz. Tiene montes de mucha estension y bien poblados, en los que se fabrica mucho carbon para el surtido de sus ferrerías. En los pueblos, caserías y en otros parages de esta merindad, y en particular en la anteiglesia que llaman de Ceanuri y Dima, se encuentran varias fuentes medicinales de particular virtud.

ARRAVALDO, Ald. S. de Esp., en Galicia, prov. y obisp. de Lugo, jurisd. de Cela. Es una de las que componen la parr. de Santa María de Cela (*Véase*).

ARRAXAL, Ald. S. de Esp., en Galicia, prov. y obisp. de Lugo, jurisdiccion de Castro de Rey, y una de las que componen la parr. de San Feliz de Paz (*Véase*).

ARRAYA, V. S. de Esp, en Castilla la Vieja, prov. y arz. de Burgos, part. de Bureba. A. M. y O.; 61 vecinos, 283 hab., 1 parr. Sit. en terreno montuoso: confina con Villaescusa, Villamarco, Cerraton de Juarros y Mozoncillo de Villafranca. Produce granos, pastos y ganados. Dista 14 leguas de la capital. Contr. 1,167 rs. 26 mrs. Derec. enag. 187 rs. 20 mrs.

ARRAYA Y LA MINORIA, Herm. de la cuadr. de Salvatierra, en España, prov. de Alava. Sit. en la falda meridional de la segunda cordillera de montes, que cruza la provincia de E. á O. en línea paralela á las hermandades de San Millan, Iruraiz é Hijona, colocadas á la falda opuesta; confina por N. con Ullibarri-Jauregui y Adana, de la hermandad de San Millan, con Guereñu, Alaiza y Egnileta de la de Iruraiz, y con Hijona; por S. con Antoñana y San Roman, de la de Campezo; por E. con la de Arana, y por O. con la de Marquinez, estendiendo su jurisdiccion y territorio muy montuoso y quebrado, 1½ legua de N. á S. y 2½ de E. á O. Se compone del valle de Arraya con sus 5 villas, del valle real de la Minoría con 1 villa y 6 aldeas, y de 8 villas separadas, y son las siguientes:

Valle de Arraya.

Maestu.	Virgala menor.
Atauri.	Azaceta.
Virgala mayor.	

Valle real de la Minoría.

Cicujano; V.	Musitu.
Arenaza.	Alecha.
Ibisate.	Leorza.
Igoroin.	

Villas separadas.

Berroci.	Corres.
Izarza.	Apellaniz.
Ouraita.	Arlucea.
Roitegui.	Urarte.

El valle de Arraya y sus 5 villas se gobiernan por un A. O., 2 regidores, procurador general y un A. M. El de la minoría tiene un A. O., procurador síndico general, 2 regidores, 2 diputados y 1 A. P. Se cuentan en ellas 20 parroquias, servidas por 6 curas, 26 beneficiados y 1 capellan; 403 vecinos dedicados unos á la agricultura, y otros á hacer pan que diariamente llevan á Vitoria y á diferentes lugares de Vizcaya.

ARRAYAZU ó ARRUAZU, V. de Esp., en Navarra, separada en el valle de Araquil, del segundo partido de la merind. y obisp. de Pamplona. A. O., 38 casas, 51 vec., 328 hab., 1 parroquia. Sit. sobre la derecha del rio de Araquis y valle de Ergoyena. Dista 5 leguas N. O. de Pamplona.

ARRAYOLOS, V. R. de Portug., prov. de Alentejo, com. de Villaviciosa; 1 parr. dentro del castillo, compuesto de 6 torres, con 1 rector, cura y 4 beneficiados, 461 vecinos, 1,881 hab., casa de misericordia, hosp., varias ermitas, 1 convento de frailes y otro de canónigos seculares Juez de fora. Tiene voto en córtes y asiento en el banco 15. Sit. 8 leguas O. de Villaviciosa, 3 ½ N. de Evora y 6 de Estremoz, en el camino real de Lisboa, en terreno elevado y sano, y entre 2 arroyos, de los cuales el uno es el Odivor, que nace en las viñas de Evora, y el otro el de la Pontega, que luego se le une. Esta villa no tiene fortificacion, y se compone de 2 calles que se cruzan en ángulos rectos. Su término abunda en granos, aceite, vino, frutas escelentes, melones, caza y ganado; consta de 4 feligresías que contienen 506 vecinos. Dentro del pueblo hay una fábrica de tapetes que tienen estimacion en el pais.

ARRAYOZ, L. de Esp., en Navarra, valle y arcip. de Bastan, del sexto partido de la merind. y obisp. de Pamplona; 53 casas, 89 vec., 474 hab., 1 parr. Sit. en terr. llano, á 1 leg. O. de Elizondo, 8 N. de Pamplona, y confinando con Oronoz, Oreyegui, Lecaroz y Bertiz, el rio principal divide en dos partes su caserío. Ind., 2 molinos.

ARRAZOLA, Anteiglesia de España, en Vizcaya, merind. de Durango, obispado de Calahorra. J. O., 44 vec., 270 hab., 1 parr. Situada á 7 leguas de Bilbao, en un ribazo, á la falda oriental de los peñascales de Amboto y Andasto, en medio de los arroyos de Amboto y Besaide. En su término hay canteras de jaspe negro, minas de cobre, de las cuales se encuentran bastantes escorias, y aun tambien de algun otro metal, conociéndose que se han estado beneficiando estas minas muchos años, aunque se ignora por qué se suspendió la fábrica de moneda de cobre que habia. Tambien hay muchas plantas medicinales. Produce trigo, maiz, lino, alubias y castañas, ganado lanar, vacuno y cabrío. Tiene 4 molinos harineros.

ARRAZUA, Herm. de la cuadrilla de Mendoza, en Esp., prov. de Alava; conf. por N. con las herm. de Gamboa y Ubarrundia, y por todos los otros puntos con jurisdiccion de Vitoria, a distancia de 1 leg., estendiendo la suya ½ legua de E. á O. y 1 de N. á S. Comprende 5 pueblos en 2 cuadrillas, y son los siguientes:

Cuadrilla de arriba.	*Cuadrilla de abajo.*
Arroyave.	Zurbano.
Mendivil.	Arzubiaga.
Durana.	

Se gobiernan por un A. y dos regidores. El archivo existe en la iglesia parroquial de Arzubiaga, y en su ermita de San Juan Bautista hay un salon para celebrar las juntas. Su cosecha es de trigo, cebada, avena, maiz, yeros, titos, habas y otros frutos. Tienen montes privados y comunes, y en ellos crian yeguas, caballos, mulas, bueyes, cerdos etc., y estan poblados de robles y otros arbustos.

ARRAZUA, Anteiglesia de España, en Vizcaya, merindad de Busturia, obisp. de Calahorra; 136 vec., 641 hab., 1 parr., 8 erm. Está á 5 leg. de Bilbao y 1 de Guernica. Por su centro pasa un arroyo que da principio al rio de Mundaca. El térm. comprende como 2 leg. de circunferencia. Tiene el 10 asiento en las juntas generales de Guernica. Produce granos. Industria, 4 ferrerías y 16 molinos.

ARRAZUBI, Caserío de España, en Navarra, valle de Orba, merindad de Olite, obisp. de Pamplona. En lo antiguo fue villa, y se llamó *Arrozubi*; en el dia solo ha quedado una casa que pertenece al señor del palacio de Eristain, que está allí inmediato

y muy próximo al lugar de Solchaga, al cual está sujeta en lo espiritual y temporal. Hay todavía una Basílica dedicada á Ntra. Sra. de Arrazubi, que seria la parroquia del antiguo lugar.

ARRE, L. S. de España, en Navarra, quinto partido de Pamplona, en el valle de Ezcavarte, con A. P.; 37 casas, 40 vec., 192 hab., 1 parr., 1 hosp. Sit. en terr. llano, cerca de la carretera de Francia, sobre la derecha del rio Ulzama.

ARREBA, Hoz S. de España, provincia y partido de Santander, arz. de Burgos. Compuesta de 17 pueblos, cada uno con Reg. P., sujeto al A. O. que hay para toda ella. Sus vecindarios se hallaran en sus respectivos artículos (*Véase la descripcion general de la provincia*). Contr. 8,421 rs. Derec. enag 3,650 rs.

ARREBA, L. S. de Esp., prov. y part. de Santander, hoz de su nombre, arz. de Burgos. Reg. P., 18 vec., 77 hab., 1 parr., mediano caserío. Sit. en la carretera que conduce desde Aguilar de Campoó á Medina de Pomar, confinando con Poblacion de Sol y San Miguel del Cornizuelo, de igual sitnacion y productos, que se reducen á pocos granos, leña y ganado. Dista 12 leguas de Burgos, y desde Olleros hay 7½ horas de marcha militar, en cuyo intermedio se encuentran Sobrepeña, Villota, San Martin de Lines y Poblacion de Sol. Contribnye con la hoz.

ARRECIFE (PUERTO DEL), L. S. de España, en Canarias, obisp. de idem, isla de Lanzarote. A. P., 1 parroquia que comprende al pueblo de Argana, 608 vecinos, 2,432 hab. Sit. á 2½ leguas S. de la villa de Tegüise, con 2 castillos para la defensa del puerto, que es el único habilitado y el mejor de toda la provincia por su buen surgidero y por el activo comercio que en él se hace con Inglaterra.

ARREDONDO, L. S. de Esp., prov. y obisp. de Santander, part. de Laredo, valle de Ruesga. Reg. P., 299 vec., 1,186 hab., 1 parroquia. Dista 20 leguas de Burgos. Su situacion y productos se hallarán en el art. Ruesga. Contribuye con el valle.

ARREO, L. de señorío S. de Esp., vic. de Miranda, obisp. de Calahorra, prov. de Alava, herm. de la Rivera. A. O., 9 vec., 44 hab., 1 parr. Este pueblo es uno de los 23 de la Rivera alta, y conf. por E. con la Sierra de Turiso y Castejon de Paul, por S. con Caicedo de Yuso y Molinilla, por O. con jurisd. de Salinas y Villambrosa, y por N. con Vitoria.

ARRES, L. S. de Esp., prov. de Aragon, partido de Cinco Villas, obispado de Jaca; 15 vec., 59 hab., 1 pósito. Sit. cerca de la ribera de Fiscal; conf. con los pueblos de Ginoabél, Javierre y Borrastre. Sus prod. son los indicados en el artículo del partido de Jaca. Dista 7 leguas de Sos.

ARRES, L. R. de España, prov. de Cataluña, corregim. de valle de Aran, obisp. de Urgel. A. P., 51 vec., 215 hab., 1 parr. Su situacion, productos é industria (*V. e Valle*). Dista 59 horas de Barcelona y 2 de Viella. Contr. 1,332 rs. 9 mrs.

ARRESA, L. S. de España, provincia de Aragon, partido y obispado de Jaca. A. O., 1 parr., 7 vec., 50 hab. Sit. cerca de Santa Cruz al O. de Jaca, de donde dista 7 leg. Contribnye 447 rs. 16 mrs.

ARRETURAS, Granja S. de Esp., prov. de la Mancha, partido de Villanueva de los Infantes, término de la villa de Beas.

ARREU, L. S. de Esp., prov. de Cataluña, corregim. de Talarn, obisp. de Urgel. A. O., 6 vec, 30 hab., 1 parr. Sit. en terreno montañoso cerca del rio Pallaresa; conf. con los pueblos de Sorpe, Valle, Alós y Nuestra Señora de Lazares. Sus habitantes se dedican á la agricultura. Produce centeno y pastos. Dista 58 horas de Barcelona, 20 de Talarn. Contr. 555 rs. 24 mrs.

ARRIAGA, L. de la herm. de Vitoria, provincia de Alava, obispado de Calahorra y la calzada; 26 vecinos, 176 hab., 1 parr., 1 erm. Sit. en una llanura sobre el camino real para Bilbao; confina por N. con Avechuco, por E. con Betoño, por S. con Vitoria, de donde dista ¼ de legua, y por O. con Yurre. Produce 6,000 fanegas de toda especie de granos.

ARRIANO, L. del valle y hermandad de Cuartango, vic. de este nombre, prov. de Alava, diòc. de Calahorra; 8 vec., 30 hab., 1 parr., 2 erm. Conf. por N. con Delica y Tertanga, por S. con Guinea, Carcamo y Fresneda de Lacozmonte, por E. con Archua, y por O. con la sierra que separa á esta prov. de Castilla. Produce granos.

ARRIARAN, V. con nombre de concejo de la alcaldía mayor de Areria, provincia de Guipúzcoa, arcip. mayor y obispado de Pamplona; 42 vec., 220 hab., 1 parr. Sit. al lado derecho del rio Oria.

ARRIASGOITI, Valle de Navarra, del tercer partido de la merind. de Sangüesa, obispado de Pamplona, que se compone de los pueblos siguientes: Aguinaga, Biorreta, Saldaiz, Urricelgut, Illoz, Zalba y Zunzarrer. La poblacion de todos es de 283 habitantes que eligen un diputado para el gobierno del valle. Confina por N. con el de Erro, por E. con el de Arce, por S. con el de Lizoair, y por O. con el de Egues. El rio que desciende de los montes del valle de Erro, dirige su curso por este de Arriasgoiti, y le atraviesa de N. á S. Tiene muchos montes de robles y pinos, y la cosecha de frutos se reduce á trigo y avena.

ARRIATE, V. R. de España, provincia de Granada, partido de Ronda, obisp. de Málaga. A. O., 580 vecinos, 2,099 hab., 1 parr. El nombre de esta villa es de origen arabigo. Situada á 1½ legua de Setemil, entre esta villa y la ciudad de Ronda, en la carretera que conduce de Madrid á Gibraltar por Ecija y Ronda. Produce trigo, cebada, semillas y frutas en abundancia. Dista 1 legua N. de la cabeza de partido. Contr. 12,593 rs. 31 mrs.

ARRIBA, L. de Esp., en Navarra, valle de Araiz, cuarto partido de la merindad y obisp. de Pamplona. A. O. y Reg., 68 vec., 466 hab., 1 parroquia, 1 ermita, 1 molino, 1 taberna y 1 meson. Sit. a los 15° 32′ de longitud, 43° 12′ de latitud de la I. del H., al pie del elevado monte Elosua, de donde bajan muchas aguas cristalinas, frescas y minerales. Confina con Atallo, Azcarate, Betelu y valle de Larraun. Produce iguales frutos que el valle (*Véase*). Atraviesa este lugar el rio Azpiroz, y se engruesa en sus términos con 15 regatas. Ind., hacer queso. Dista 7½ leguas N. O. de Pamplona.

ARRIBA, L. de España, provincia de Asturias, concejo de Moreo, parroquia de Foz (la) (*V. este art.*).

ARRIBA, Ald. R., Ab. y S. de España, en Galicia, prov. y obisp. de Lugo, jurisd. de Brollon. Es una de las que componen la parroquia de Fornelas (*Véase*).

ARRIBA, Ald. Ab. de Esp., en Galicia, prov., obisp. y jurisd. de Lugo. Es una de las que componen la parroquia de Santa María de Ferroy das Morevras (*Véase*).

ARRIETA, (*V. Libano de Arrieta*).

ARRIETA, L. de Esp., prov. de Alava, hermandad de Iruraiz, jurisd. de Acilnz, vicaria de Salvatierra, arcip. de Eguilaz, obispado de Calahorra. J. O., 15 vecinos, 68 hab., 1 parr., 1 erm. Sit. en un llano, 3 leg. E. de Vitoria y 1 de Salvatierra; conf. por N. con Dallo, por S. con Chinchetru, por E. con Esquerococha, y por O. con Argomaniz. Produce toda clase de granos, y tiene un molino harinero y una buena fuente de agua dulce.

ARRIETA, L. S. de España, prov. de Burgos, condado de Treviño, cuadrilla de Val de Lauri, obispado de Calahorra y la Calzada. Reg. P., 26 vec., 112 hab., 1 parr. (*V. Trevino*), con quien confina, y tambien con los pueblos de Ascarza, San Vicente de los Olleros, Berasteguieta y Doroño. Dista 18 leguas de la capital. Contribuye con el condado.

ARRIETA, L. de España, en Navarra, del tercer part. de la merind. de Sangüesa, arcip. de Ilargoiti, obispado de Pamplona. A. O., 8 casas, 25 vecinos, 157 hab., 1 parr. Sit. á la izquierda del rio Urrobien, terreno medianamente llano aunque montuoso. Conf. con Villanueva, Orozbetela y Lusarreta. Produce trigo, avena, cebada, maiz, centeno, frutas y hortaliza. En su monte se crian yerbas medicinales, y se descubren vestigios de minerales de hierro y cobre.

ARRIGORIAGA, Anteiglesia de la merindad de Uribe, señorio de Vizcaya, obisp. de Calahorra; 168 vec., 658 hab., 1 parr., á 1½ leg. de Bilbao y 5 de Orduña. Conf. por N. con Basauri y Begoña, de la cual la separa el rio Nervion, por O. con Abando, Alonsótegui y Zollo, por S. con el mismo Zollo, la villa de Miravalles y el valle de Ceberio, y por E. con Zarátamo y Galdacano. Tiene esta anteiglesia 2 regidores; corresponde á sus representantes el 39.° voto y asiento en las juntas de Guernica. Ademas del territorio de la anteiglesia comprende esta feligresía algunas casas en el de la villa de Bilbao y en el de la de Miravalles.

ARRIMADAS (LAS), Conc. E. de Esp., prov. y part. de Leon. Componen su jurisdiccion 6 pueblos con A. O. sujeto al corregimiento de la capital, cuyos vecindarios, situacion y productos se hallaran en sus respectivos art. Conf. por N. con la vega de Boñar, por E. con el concejo de Valdellorma, por S. con Casa de Valsemana, y por O. con la jurisdiccion de Boñar. Todo él queda a la marg. izquierda del rio Porma que corre de N. á S., y sus productos mas

comunes son trigo, cebada, centeno, lino, pastos y ganados. Contr. 1,586 rs. 9 mrs. Derec. enag. 133 rs. 11 mrs.

ARRIMADAS (LAS), L. Ecl. de España, prov. de Leon, cab. del conc. de su nombre. J. O., 65 vec., 291 hab., 1 parr. Sit. cerca del rio Porma que corre de N. á S., dejando á su margen izquierda todos los 6 pueblos de este concejo. Conf. por N. con la Losilla, por E. con la dehesa de Boñar, por S. con Santa Coloma, y por O. con Laiz y el espresado rio. Produce trigo, centeno, lino, pastos y ganados. Dista 7 leguas de la capital. Contribuye con el concejo.

ARRIOLA, L. S. de España, prov. de Alava, part. de Salvatierra, herm. de Asparreña, obisp. de Calahorra y la Calzada. A. O., 32 vec., 130 hab., 1 parr., 2 ermitas. Sit. sobre Peña Lastra; confina por E. con Galarreta, por S. con Gordoa, por O. con Narbaja, y por N. con los puertos de Aranzazu y Oñate. Produce trigo, avena, maiz y legumbres. Tiene buen monte de haya y roble, y un molino harinero.

ARRIONDAS (LAS), Coto de España, prov. de Asturias, concejo de Parres, obisp. de Oviedo: 23 vec., 90 hab. Comprende el lugar de este nombre. Está incluso este coto en la parr. de Cuadroveña (*Véase*). Contr. 343 rs. 31 mrs.

ARRIONDO, Ald. de España, prov. de Asturias, conc. de Cabranes; 2 erm. Esta aldea compone parte de la parroquia de Santa Eulalia (*Véase*).

ARRIZALA, Barrio ó ald. de la villa de Salvatierra, herm. del mismo nombre, prov. de Alava. Tiene A. O. y demas ministros de la hermandad, una parroquia titulada San Estevan Proto Martir, con un beneficiado de los 4 últimos del cabildo de la matriz, encargado de servirla. Pertenece al obispado de Calahorra, vicaria de Salvatierra y arciprestazgo de Eguilaz; para su vecindario (*V. Salvatierra*).

ARRÓ, L. R. de Esp, prov. de Cataluña, corregim. del valle de Aran, obisp. de Urgél. A. P., 26 vec., 121 hab., 1 parr. Su situacion, productos é industria véase en el artículo del Valle. Está á orillas del Garona; confina con Arrés bajo, Dégos y Bosost. Dista 58½ horas de Barcelona y 1½ de Vielha. Contr. 776 rs. 19 mrs.

ARRÓ, L. Ecl. de Esp., prov. de Aragon, part. de Benavarre, obisp. de Barbastro. A. O., 20 vec., 108 habitantes. Su situacion y productos se hallarán en el artículo Murn de Roda. Dista 9 leguas de Benavarre. Contr. 1,342 rs. 14 mrs.

ARROBA, L. R. de Esp., prov., part. y arz. de Toledo. A. P., 134 vec., 587 hab., 1 parr. con 2 anejos Alcoba y Fontanarejo, 1 pósito. Sit. en los montes de Toledo; terreno aspero. Produce algun grano y ganado cabrío y lanar; hay bastante caza mayor. A cosa de ½ legua corre el rio Guadiana; confina con los pueblos de Fontanarejo y Puebla de Don Rodrigo, que está del otro lado del rio. Dista 18 leguas de la capital. Contr. 6,088 rs. 33 mrs.

ARROES (SANTA MARÍA DE), parr. de Esp., prov. de Asturias, conc. de Villaviciosa, obisp. de Oviedo. Está separado de Peon por el monte de Cañedo, y la corta oblicuamente el rio de este nombre, formando un valle pequeño, pero feraz y de agradable aspecto, en la abertura que dejan 2 colinas que se hallan en direccion opuesta. Tiene 7 lugares, 6 arroyos, 8 montes de robles y 3 castaños. Dista 1½ legua de la cabeza de partido.

ARROGOVIN, Rio de Esp., en Andalucía (*V. Guadalquivir, rio*).

ARROJAHIJOS, Cortijo R. de España, provincia de la Mancha, part. de Alcaraz. A. P. 2 vec., 10 hab.

ARROJIÑA, Ald. S. de España, en Galicia, prov. de Lugo, jurisd. de Navia de Suarna. Esta aldea forma parte de la parroquia de Penaamil (*Véase*).

ARROJO, Felig. S. de Esp., en Galicia, prov. de Lugo, jurisd de Sober. J. O., 22 vec., 140 hab. 1 parr. compuesta de las aldeas Onteiro, Fonte, Vilela y San Martin. Su situacion y productos se hallaran en el artículo Coto Nuevo, jurisdiccion. Contr. 1,669 rs. 12 mrs. Derec. enag. 300 rs.

ARROJO, L. de Esp., prov. de Asturias, conc. de Salas; 7 vec., 34 hab., parr. de Villazun (*Véase*).

ARROJO, L. de Esp., prov. de Asturias, conc. de Taramundi; 8 vec., 39 hab., parr. de San Martin de Taramundi (*Véase*).

ARROJO, Felig. S. de Esp, en Galicia, prov. y obisp. de Lugo, jurisd. de Neyra de Jusa; 15 vec. 57 hab., 1 parr. compuesta de varios pueblos. Sit. en la carretera que conduce de Madrid, y le cruza un rio bastante caudaloso; su término tiene 2 leguas de estension y produce toda clase de frutos, menos vino y aceite (*Véase Neyra*).

Contribuye 392 rs. 5 mrs. Derechos enagenados 39 rs. 24 mrs.

ARROJO (San Martin de), Felig. S. de España, en Galicia, prov. de Lugo, jurisd. de Buron, obisp. de Oviedo. A. O., 55 vec., 401 hab., 1 parr. compuesta de las aldeas de Rio de Vangos, Veiga, Braucio, Novio, Villamayor y la Casa de San Martin. Sit. parte en valle y parte en montaña; conf. con el concejo de Navia de Suarna y con los pueblos de San Pedro del Rio, Santa Maria de Lamas de Moreira y Santa Maria de Villabol de Suarna. Produce trigo, centeno, maiz, avena, patatas, nabizas, castañas y cria de toda especie de ganado. Contribuye 1,057 rs. 3 mrs.

ARROJO (San Pedro de). Parr. de Esp., prov. de Asturias, concejo y arcip. de Quirós, decanato y obispado de Oviedo: 36 vec., 143 hab., 1 iglesia parr., 1 capilla. Situada a la orilla E. del rio de su nombre, y tiene buenas heredades y prados. Comprende los lugares de San Pedro, Vega, Villagundun y Ballin. El de San Pedro está bien sit. y sus heredades y prados son de mediana calidad. El de Vega es pequeño, sit. a la orilla del rio, y hermoso por sus arboledas y prados; sus heredades no son tan buenas. Villagundun se compone de unas pocas casas, sit. en una loma encima de Vega, del que dista muy poco. El lugar de Valliu dista ½ legua larga de Arrojo é inmediato a Barzana, cab. del concejo. Es escaso de agua, y por lo mismo sus prados son secanos y sus heredades de poco jugo; abunda de frutas, respecto á los demas LL. del conc. Esta parr. tiene muy buenos y bnndantes pastos. Contr. 197 rs. 18 mrs.

ARROJO, Ald. de España, en Galicia, prov. y obisp. de Lugo, jurisd. de Coto Nuevo. Es una de las que componen la parroquia de san Esteban de Aullo (*Vease*).

ARROJO, Ald. Ab. y S. de Esp., en Galicia, prov. de Lugo, jurisdicdion de Luaces, obispado de Mondoñedo. Es una de las que componen la parroquia de San Andres de Ferreiros (*Véase*).

ARRONA, Pequeña anteigl. de la prov. de Guipúzcoa, obisp. de Pamplona. A. P., 130 vec., 700 hab., 1 parr. Sit. sobre una colina al pie del monte de Endoiz. Dista 2 leguas de Deva, su matriz, ½ de Cestona y ¼ del barrio de Iraeta. Produce trigo, maiz, nabos, habas, habichuelas, manzanas y castañas. Ind., 4 ferrerías, 1 fandería, 1 fabrica de frascos para azogue; tambien se cria ganado lanar, vacuno y caballar (*V. Deva*). En el referido barrio de Iraeta hay dos ferrerías que trabajan sobre 3,000 quintales mayores de fierro al año. Otra que se ocupa en amoldar sobre 30,000 fondos para los frascos de azogue, 1 fandería que saca sobre 30,000 chapas al año, y corta 1,000 qnintales de fierro para clavos, 1 fabrica de vasijas para azogue, la enal trabaja al año de 30 á 40,000 piezas.

ARRONCHES, V. S. de Portug., prov. de Alentejo, comarca de Portalegre; 1 colegiata, 1 vicaria, 9 beneficiados, 307 vec., 1,139 hab., casa de miser., 1 hosp., 4 erm., 1 conv. de agustinos, 1 J. de fora, 3 vereadores y demas oficios de justicia. Goza de voto en córtes con asiento en el banco 9. Sit. á 4 leguas S. O. de la ciudad de Portalegre, y otras tantas de la de Elvas, en lugar eminente y tendida casi toda su poblacion al N. Hallase cercada de antiguos muros, con un castillo, y tiene dentro muy buenas casas y edificios públicos. Su termino, que consta de 6 feligresias, tiene 287 vecinos que gozan el derecho de poder edificar casas y huertas en una sierra de 3 leguas de largo, y dista solo 1 de la ciudad, que por consiguiente disfrutan de bastantes conveniencias en frutos y montados, donde se cria mucho ganado de cerda.

ARRONIZ, V. de Esp., en Navarra, valle de Santistevan, del segundo part. de la merind. de Estella, arcip. de la Berrueza, diöc. de Pamplona; 290 vec., 1,279 hab., 1 parr., 6 erm., y la principal se halla extramuros de la villa, dedicada á Ntra. Sra. de los Remedios, que aunque no muy grande, es muy decente, y la portada magnifica, adornada con 4 columnas de órden corintio. La situacion de la villa es en cuesta escabrosa, á la falda meridional del monte Jurra, á ½ legua de Urbiola y 2 de Estella. Tiene varias fuentes que van á engrosar el rio Ega por la parte de E. Todo el término de esta villa, que es de figura casi circular, tiene 4 leguas de circunferencia. El carnero que se cria en él es el mejor de la provincia.

ARROÑADA, L. de Esp., provincia de Asturias, cone. de Taramundi; 3 vecinos 14 habitantes, parroquia de San Martin de Taramundi (*Véase*).

ARRÓS, L. S. de España, provincia de

Cataluña, corregim. de Talarn, obisp. de Urgel. A. O., 20 vec., 109 hab., 1 parr. que tiene por anejos á Alendo y Benavente, de los cuales el primero tiene 5 vec. y 19 hab., y el segundo 2 vec., 9 hab., todos labradores. Sit. en terreno montañoso. Produce centeno y pastos. Dista 56 horas de Barcelona y 17 de Talarn. Contr. 1,584 rs.

ARRÓS Y VILA, L. R. de Esp., prov. de Cataluña, corregim. del valle de Aran, obisp. de Urgel. A. P., 49 vec., 200 hab., 1 parr. Su situacion, productos é industria *(V. el art. del Valle)*. Está inmediato á la confluencia de los rios Barrados y Garona; confina con los pueblos de Vila, las Bordas, Benos y San Juan de Arres. Dista 58 horas de Barcelona y 1 de Viella. Contr. 2,405 rs. 10 mrs.

ARROYAL, L. E. de España, provincia, arz. y part. de Burgos. A. P., 66 vecinos, 247 hab., 1 parroquia. Sit. en el valle de Hubierna, á la falda de una colina, y ½ legua del cauce del rio de este nombre. Produce sobre 1,500 fanegas de trigo alaga, 1,000 de cebada y avena, 500 de yeros y otras legumbres. Desde este pueblo sigue la carretera real para Santander; confina por E. con Sotragéro, por S. con Villarmén, por S. O. con Quintanadueñas, por O. con Marmellar de arriba, y por N. con Villauneva de los Asnos; todos en el radio de ½ legua, y todos en llanura menos el penúltimo. Dista 1 legua de la capital. Contr. 2,306 rs. 11 mrs.

ARROYAVE, L. S. de España, en la hermandad de Arrazua, prov. de Alava, vicaria y arcip. de Gamboa, diócesis de Calahorra; 18 casas, 104 hab., 1 parroquia, 2 erm., casa de postas con 8 caballos y parada de diligencia. Sit. en el estremo boreal de la hermandad, sobre un cerro que domina al camino real de postas y al rio Zadorra, que corre contiguo á éste, dejándole, asi como al lugar, á la izquierda; sobre él hay un puente de piedra, y junto á éste un molino. Conf. por N. con Ullibarri de Gamboa, distante ½ legua, por S. y á ¼ con Mendivil, por E. con Nanclares de Gamboa, del cual dista ½ legua, por O. y á distancia de ¼ con Amarita; le rodean y ciñen por S. y E. 2 montecillos poblados de robles, de que se sirven los vecinos para fogueras. Su única industria es la agricultura, y cogen cada año 1,350 fanegas de todo grano.

ARROYES, L. de España, provincia de Asturias, conc. de Parres; 14 vec., 61 habitantes, parroquia de Biabaño *(Véase)*.

ARROYO, Granj. S. de España, prov. de la Mancha, part. de Villanueva de los Infantes, término de la villa de Beas.

ARROYO, L. de España, provincia de Asturias, concejo y arcip. de Gijon, de la parroquia de Pedreda (la) *(V. este art.)*.

ARROYO, L. S. de España, provincia y arz. de Burgos, partido de Candemuño, jurisd. de Quintanilla de Somuño. A. P., 20 vec., 91 hab., 1 parr. Dista 3½ leguas de la capital. Contr. 277 rs. 32 mrs.

ARROYO, L. R. de Esp., prov. y arz. de Burgos, part. de Candemuño, jurisd. de San Zadornin. A. O., 12 vec., 51 hab., 1 parr. Sit. á 16½ leg. de la capital. Contribuye con la cabeza de la jurisdiccion.

ARROYO, L. S. de España, provincia y arz. de Burgos, partido de Candemuño, merindad de Valdivielso. A. P., 32 vec., 143 habitantes, 1 parroquia. Su situacion y productos se hallaran en el artículo de la merindad, con quien contribuye. Dista 10½ leguas de la capital.

ARROYO, L. de Esp., prov. y arz. de Burgos, part. de Candemuño, jurisd. de Salas de los Infantes; 25 vec., 113 hab., 1 parr. Sit. a 9 leguas de la capital. Contr. 318 rs. 8 mrs. Derec. enag. 218 rs. 23 mrs.

ARROYO, Ald. de España, prov. de Asturias, conc. de Tineo; 3 vec., 14 hab., parroquia de Sobrado *(V. este art.)*.

ARROYO, Barrio de España, prov. de Asturias, conc. de Gijon, de la parroquia de Serin *(V. este art.)*.

ARROYO, L. de Esp., prov. de Asturias, conc. de Llanera, parr. de Coyés *(V. este art.)*. Sit. al S. del concejo.

ARROYO, V. Ord. de España, prov. de Valladolid, part. de Simancas. A. O., 9 vecinos, 41 habitantes, 1 parroquia. Sit. cerca del rio Pisuerga y del arroyo Rebortillo. Tiene á su inmediacion y á la derecha del camino real unos caserios llamados la Frecha, con 3 habitantes, 1 aceña y un pison. Tambien esta al mismo lado del camino la aceña del Palero, y San Gerónimo que es un conv. de monjes de esta orden. Produce trigo, cebada y vino. Dista 1 legua de la cap. Contr. 1,413 rs. 30 mrs. Derec. enag. 179 rs. 20 mrs.

ARROYO, V. R. de España, prov. de Palencia, part. de Carrion, obisp. de Leon.

A. O., 15 vecinos, 64 hab., 1 parroquia. Situada entre los dos ramales del rio de la Cueza; confina con poblacion de Arroyo, Valenceja, Villaleon, Quintanilla y Calzadilla de la Cueza. Produce granos, pastos, legumbres y ganados. Dista 4 leguas de la cabeza de partido. Contr. 586 rs. 11 mrs.

ARROYO, V. R. de España, prov. de Palencia, part. de Reynosa, arz. de Burgos; Reg. P. Sit. a 1 leg. de Reynosa sobre la orilla derecha del Ebro. En su térm. hay una fuente de agua mineral, cuyos buenos efectos se han hecho conocer en varias enfermedades por repetidos esperimentos, y una mina de carbon de piedra que esta clamando por quien vaya á beneficiarla. Contr. con el concejo mayor de Valde-arroyo, donde esta incorporada su poblacion.

ARROYO (EL), L. S. de Esp., prov. y part. de Segovia, tierra de Cuellar. A. P., 130 vec., 548 hab., 1 parr., 1 pósito. Su situacion y productos se hallarán en el art. Chane. Está en una hermosa llanura que se estiende desde los pinares de Cuellar hasta los de Coca, y su mayor linea de longitud baja desde la villa de Fuentepelayo hasta la de Iscar, cuya linea la riegan los rios Cega y Piron. Conf. con los pueblos de Chañe, el Campo, Sancho Nuño, Naharros, Fresneda, Gomez-Sarracin, Chatun, Pinaréjos, Nava el Manzano y Mudrian, que son los que componen el cuarto intitulado de Carracillo, en todos los cuales hay iguales ó semejantes productos que son, trigo, algo de vino, piñones y ganados. Dista 8 leg. de la capital. Contr. 2,655 rs. 16 mrs. Derec. enag. 535 rs. 4 mrs.

ARROYO CASTAÑO, Ald. S. de Esp., prov. de Toledo, part. de Talavera, obisp. de Avila; 8 vec., 32 hab., 1 parr., 1 pósito. Para su situacion y productos véase Mombeltran; tiene 1 fabrica de tinajas. Riega su término el arroyo de su nombre que desagua en el rio Arenas, y ambos llevan sus aguas al Tietar. Dista 7 leg. de la cab. de partido. Contr. 796 rs. 28 mrs. Derec. enag. 174 rs. 27 mrs.

ARROYO CEREZO, Ald. S. de Esp., prov. de Estremadura, part. de Cáceres, obispado de Coria, jurisd. de Granadilla; 9 vecinos, 43 habitantes. Es anejo de Pino Franqueado, en cuyo artículo se hallaran su situacion y productos.

ARROYO DE SAN SERVAN, Villa Ord. de España, prov. de Estremadura, part. de Mérida, priorato de San Marcos de Leon. A. O., 315 vec., 1,316 hab., 1 parr., 2 erm., 1 pósito. Sit. en terr. llano a orillas del arroyo Tripéro, sobre el cual hay un puente de piedra, de donde parten 2 caminos, que van a Almendralejo y la Solana, y en el medio una trocha que conduce al Acebuchal. Produce granos, vino, aceite y ganados. Dista 7 leg. de la capital, 2 de la cabeza de partido, 14 de Caceres y 55 de Madrid. Longitud 12° 10', latitud 38° 40'. Contr. 18,552 rs. 13 mrs.

ARROYO DEL PUERCO, V. S. de España, prov. de Estremadura, partido de Caceres, obisp. de Coria. A. M. de primera clase con 2 ordinarios, 1 erm. pequeña y 2 grandes, 1,426 vec., 4,609 hab., 1 parr., 1 conv. de frailes, 1 hospital, 1 pósito, 180 casas de mediana capacidad, 920 inferiores y 4 grandes de títulos. Sit. en una hermosa llanura, 3 leg. O. de Caceres y 1 de Malpartida; 2 dehesas de encinas, una gran laguna abastecida de tencas, que riega muchas huertas. Produce mucha caza, legumbres, frutas, ganados de toda especie. Abundante de aguas. Sus hab. son agricolas. A 1½ leg. de distancia pasa el rio Salor. Ind. fabr. de loza ordinaria y otra de paño pardo; arrieria para portear la loza al resto de la prov. Feria el 12 de setiembre. Dista 13 leg. de la cap. Desde Aldea del Cano á este pueblo hay poco mas de 6 horas de cam. milit., en cuyo interm. se encuentran 12 arroyos. Desde San Vicente hay 2 horas y ½, en cuyo intermedio se encuentra el arroyo Baldoliso; y 5 de Aliseda, en cuyo interm. se pasa el rio Salor por puente y 2 riveras de alguna consideracion, la una por vado y la otra por puente. Contr. 30,337 rs. 2 mrs. Derec. enag. 7,808 rs. 20 mrs.

ARROYO DE LA HIGUERA, Ald. de Esp., prov. de la Mancha, part. de la cap., arz. de Toledo. A. P., 41 vecinos, 207 hab., 1 parr. aneja de Puerto-llano. Sit. a 1 leg. E. de su matriz, terr. mont. con una abundante fuente de aguas delicadas que por serlo tanto, la creen nociva los naturales, y un arroyo para el riego de sus huertas. Produce granos, legum., hort. y buenas frutas. Tambien tiene buenos pastos donde se cria ganado lanar. A cosa de 1 leg. hay 1 caserio con 5 vec., y en él algunas huertas regadas por otro arroyo llamado Malo.

ARROYO EL DE LAS FRAGUAS, L. S. de Esp., prov. de Guadalajara, tierra

de Jadraque, Sexmo de Henares, obisp. de Sigüenza. A. P., 60 vec., 247 hab, inclusos los de la Nava, de quien es anejo, 1 castillo a distancia de 1 legua. Sit. al pie de las sierras de Alto Rey. Terreno áspero. Pasa por su término el rio Sorbel. Produce granos, y se crian ganados mayores y menores. Dista 8 leg. de la cap. Cont. 596 rs. 2 mrs.

ARROYO FRIO, L. R. de Esp., prov. de Aragon, partido y obisp. de Albarracin (*V. Royo Frio*).

ARROYO MOLINOS, V. S. de España, prov. y partido de Madrid, arz. de Toledo. A. O., 19 vecinos, 65 hab., 1 parr. Sit. á 1 leg. de Móstoles, llamada asi por un arroyuelo que tiene, en cuyas marg. hay algunos árboles. Este arroyo se une con el rio Guadarrama que pasa á distancia de 1 legua. Dista 4½ de la cap. y 2 del Alamo. Contr. 2,215 rs. Derec. enag. 816 rs. 22 mrs.

ARROYO MOLINOS, L. R. de España, prov. de Estremadura, partido y obisp. de Plasencia. A. P., 107 vecinos, 463 hab., 1 parr., 1 hosp., 1 pósito. Sit. á la falda de la sierra que divide el valle de Plasencia y la Vera, de la cual es el primer pueblo. Edificado sobre rocas de magnitud estraordinaria que forman una famosa atalaya, desde la cual se descubren hasta los últimos confines de Portugal y algunas de sus sierras, gran parte de la Estremadura baja, todo el pais titulado Campo Arañuelo y la carrera de Madrid. Hay un monumento muy antiguo que comprueba que de aqui se sacó la piedra para construir el puente del Cardenal sobre el rio Tajo. Conf. con Garguera y Tejeda, de los mismos productos que son aceite, vino, castañas, granos, garbanzos, habichuelas, patatas, frutas, seda, y ganado vacuno y cabrío. Dista 31 leg. de la cap. y 4 E. de la cab. de part.

ARROYO MOLINOS DE LEON, V. Ord. de Esp., prov. de Estremadura, part. de Llerena, prior. de San Marcos de Leon. A. O., 288 vec., 1,025 hab., 1 parr., 1 gran casa perteneciente a la encomienda, muy mal caserio (*V. Fuentes de Leon*). Abunda de aguas, pero escasea de granos y demas comestibles, pues apenas produce para sus habitantes. Dista 18 leguas de la capital, 7 de la cab. de partido, 28 de Cáceres y 70 de Madrid; 4 horas de marcha militar de Segura de Leon, en cuyo intermedio se pasan algunos arroyos de poca consideracion y se encuentra el pueblo de Cabeza de la Vaca, y de Santa Olalla 8½, en cuyo transito se encuentra Cala que corresponde á la provincia de Sevilla, y se pasa la rivera de la Garganta, que no tiene puente ni vado en tiempo de avenidas. Contr. 3,600 rs.

ARROYO MOLINOS DE MONTANCHES, V. Ord. de Esp., prov. de Estremadura, partido de Mérida, prior. de San Marcos de Leon. A. O., 493 vec., 1,665 hab., 1 parr., 1 pósito. Sit. á la falda y lado derecho de la sierra de Montanches, que es un enlace de la sierra de San Pedro con la prolongacion de la de Guadalupe. Está aislada la villa y casi sin comunicacion con la sierra del E. llamada San Cristobal, y con la de Alcuescar que está al O., su figura viene á ser un cuadrado cuyos frentes estan tajados, y sin mas subidas que algunas veredas malas y penosas. De las alturas descienden varios arroyos despeñándose por entre barrancos impenetrables, y el único que admite comunicacion es el que viene á este pueblo donde hay 36 molinos que se mueven con las aguas de dos fuentes próximas á las alturas. Por lo que hace á sus productos (*Véase Alcuescar*). Dista 14 leg. S. E. de la cap., 1 de Montanches, 6 de Cáceres y 48 de Madrid. Contr. 14,581 rs. 18 mrs.

ARROYO MUERTO, L. R. de España, prov. de Salamanca, cuarto de Armuña; 5 vecinos, 24 hab. Sit. á 1½ leg. de la cap. Conf. con la Mata de Armuña, Aldealama y Castellanos de Villiquera. Produce granos, legumbres, pastos y ganados. Contribuye 77 rs. 20 mrs.

ARROYO MUERTO, L. S. de Esp., prov., part. y obisp. de Salamanca, cuarto de la sierra. A. P., 61 vec., 223 hab., 1 parr. Situado en terreno montañoso á la orilla izquierda del riachuelo de San Benito, al N. E. del convento de Nuestra Señora de Gracia. Produce trigo, centeno, cebada, garbanzos y pastos. Ind. portear carbon de brezo y maderas. Dista 12 leg. de la cap. y 2½ N. de la cab. de part. Contr. 731 rs. 31 mrs. Derec. enag. 131 rs. 13 mrs.

ARROYUELO, Desp. R. de Esp., prov. y partido de Avila, Sexmo de San Pedro. A. P. Dista 1 leg. de la cap.

ARROYUELO, V. R. y Abad. de Esp., en Castilla la Vieja, prov y arz. de Burgos, merindad de Cuestaurria. R. P., 45 vecinos, 187 hab., A. O., 1 parr. Situada

cerca del rio la Orden. Conf. por E. con Santotis y Cariñanos, por S. con Nofuentes, por O. con Villapanillo, y por N. con Pedrosa. Sus productos son los que estan designados en el art. Tobalina. Dista 13½ leg. de la cap. Contr. con la merindad.

ARROYUELOS, V. R. de Esp., prov. de Palencia, partido de Reinosa, arz. de Burgos. Reg. P., 12 vec., 58 hab., 1 parr. Dista 5 leg. de la cab. de partido. Sit. á la margen izquierda del Ebro, sobre el cual tiene un buen puente. Conf. por E. con Villaescusa de Ebro, por N. con Villaverde y Santa María de Valverde, por O. con Villota, y por S. con San Martin de Lines, cuyos dos últimos estan del otro lado del rio. Sus productos son los que estan indicados en el art. Reinosa. Contr. con Valderedible (*Véase*).

ARROYUELOS, Ald. R. de Esp., prov., obisp. y part. de Córdoba. A. P., 1 parr.

ARRUABA, L. S. de Esp., prov. de Aragon, partido y obisp. de Jaca. A. O., 7 vec., 19 hab. Sit. á orilla del rio Guarga, en el valle de Serrablo; conf. con los pueb. de Artasilla, la Sausa, Solanilla y Besecos. Sus productos son los indicados en el art. Jaca part. Dista 6 leg. de Jaca. Contr. 447 rs. 16 mrs.

ARRUBAL, V. S. de España, prov. de Soria, obisp. de Calahorra, partido de Logroño. A. O., 38 vecinos, 176 hab., 1 parr. 1 ermita. Sit. á la parte septentrional de la ant. calzada de los romanos, de quien dist. ¼ de leg. La figura de su term. es redonda, de ½ leg. de diámetro; confina por E. con San Martin de Barbarana, por S. con Murillo de Rioleza, por O. con Agoncillo, y por N. con el rio Ebro, de quien dista poco mas de ¼ cuarto de leg. Todos los pueblos nombrados son de iguales ó semejantes productos, y se reducen, un año con otro, á 2,000 fan. de trigo, 1,400 de cebada, 400 de centeno, 100 de avena, 15 de habas, 700 de judías, 12 de arbejas, 600 cántaros de vino, 550 arrobas de cañamo y 8 de lino. Dista 2 leg. de la cab. de part. Contr. 1,271 rs. 30 mrs.

ARRUDA, V. R. de Portugal, prov. de Estremadura, comarca de Ribatejo; 1 parr., 397 fuegos, casa de misericordia, hosp. y varias ermitas, con J. O. Celebra feria franca en los 3 dias 24, 25 y 26 de junio. Situada 6 leg. N. E. de Lisboa, y 2 de la marg. del Tajo, en un valle cercado de sierras y montes, por cuya razon es húmeda y fria, aunque de temperatura sana. En su término hay otra parroquia con 97 vecinos, y los frutos que en él se cogen son trigo, cebada, aceite vino, y varios géneros de frutas. Corren por su término 2 pequeños arroyos, de los cuales el mas caudaloso, llamado da Pipa, es el que pasa por el puente de la Couraza, cerca del Carregado, en el cam. de Lisboa á Santarem.

ARRUES, L. S. de Esp., prov. de Aragon, part. de Cinco-villas. A. O., 12 vec., 76 hab., 1 parr. Sit. cerca del rio Esera, Conf. con los pueb. de Caballera, Besians, Troncedo y Perarua. Sus productos son los indicados en la cabeza de part. Contr. 894 rs. 32 mrs.

ARRUETA, Desp. del valle de Unciti, del cuarto partido de la merindad de Sangüesa, obispado de Pamplona, en Navarra. Sit. a la parte del S. del lugar de Najurieta, el cual cultiva el término del antiguo lugar que se despobló por una peste.

ARRUIZ, L. de Esp., en Navarra, del valle de Larrain, merind. de Pamplona, arcipr. de Araquil, y de su cuarto partido y dióc.; 17 casas, 29 vec., 209 hab., 1 parr., á ½ leg. de Lecumberri, en sitio llano, á la derecha de un arroyo; y confina con Aldaz, Muguiro, Astiz y puerto de Irulegui. Dista de Pamplona 5 y ½ leguas por N. O. Hay en su término una fuente da sal, de que se aprovechan los vecinos. Ind. un molino.

ARRUÑADA, Pueb. de Esp., prov. de Asturias, cons. de Oscos (San Martin de) (*V. este art.*).

ASA, Desp. de Esp., prov. de Alava, en el término de la villa de la Puebla de la Barca, herm. de la Guardia. Hay en este despoblado inscripciones y otras antigüedades romanas, y se halla situado al S., y como á un tiro de bala del rio Ebro, donde existe 1 ermita titulada Nuestra Señora del Asa, delante de cuyo altar hay un arco de piedra, y en él una inscripcion romana.

ASADOS (Santa María de), Feligresía Ecl. de España, en Galicia, prov. y arz. de Santiago, jurisd. de Rianjo. J. O., 168 vec., 543 hab., 1 parr. Su sit. y prod. se hallarán en el art. Rianjo (*Véase*).

ASADUR, Felig. S. de Esp., en Galicia, prov. y obisp. de Orense, jurisd. de Maceda de Limia. J. O., 80 vec., 329 hab., 1 parr. Sit. en el valle de Maceda (*Véase*

Junquera de Espadañedo). Prod. centeno, trigo, maiz, lino y castañas. Contr. 1,600 rs. Derec. enag. 68 rs. 11 mrs.

ASAMBUJA, V. S. de Portugal, prov. de Estremadura, comarca de Santarem; 1 parroquia con 2 portaditas de muy buena arquitectura, 501 vec., 1635 hab. J. de fora, 3 vereadores, y varios dependientes de justicia, casa de misericordia, hospital y varias ermitas. Hay 2 fuentes muy abundantes; y desde la villa hasta el rio Mayor sigue un canal, por donde a pleamar comunica, aunque con barcos pequeños, con el Tajo. Sit. en el camino real de Santarem á Lisboa, en terreno llano y descubierto, al S., por donde se estiende en dilatadas campiñas hasta las margenes del Tajo, y abunda de granos, vino, aceite, cebada, frutas, legumbres y ganado; y por el N., que se interna en los montes, tiene mucha caza y montados, con cuyo fruto se cria bastante ganado de cerda. Dista 2½ leguas de Santarem, y 2 del lugar de Castajo.

ASAR, Ald. S. de Esp., en Galicia, prov. de Lugo, jurisd. de Navia de Suarna. Es una de las que componen la parroquia de Rao (*Véase*).

ASARTA, L. de Esp., en Navarra, valle de la Berrueza, segundo partido de la merindad de Estella, obisp. de Pamplona. A. O. por nombramiento del pueb., 24 vec., 120 habitantes, 1 parroquia, 1 ermita. Sit. en terreno pedregoso y seco, al pie de un monte encinal, mal conservado ó casi destruido en las guerras de este siglo, y con esposicion al E. Conf. sus términos por el S. con el derruido de Desiñana, por N. con el de Acedo, por O. con el de la villa de Nazar y Santa Cruz de Campezu, de la prov. de Alava, por E. con el del lugar de Mendaza, y por E. y S. con el marquesado de Cabrega y lugar de Ubago. Produce trigo, centeno, poca cebada y avena, algo de maiz y patatas, y pocas legumbres y vino. Dista 3½ leg. de Estella, y ½ corta O. de Cabrega.

ASCALONIAS, Desp. S. de Esp., prov. de Córdoba. A. O.

ASCARA, L. Ecl. de Esp., prov. de Aragon, part. y obisp. de Jaca. A. O., 23 vec., 160 hab., 1 parr. Sit. á orilla del rio Estarúm, cerca de su confluencia con el Aragon; terreno llano. Produce granos, legumbres y hortaliza. A ¼ leg. de la poblacion nace una fuente mineral, cuyas aguas tomadas en bebida producen buen efecto para los que padecen detencion de orina. Dista 1 leg. de Jaca. Contr. 1,566 rs. 4 mrs.

ASCARIZ, Ald. S. de Esp., en Galicia, prov. y obisp. de Lugo, jurisd. de Narla San Payo. Es una de las que componen la parr. de Santa Maria da Jia (*Véase*).

ASCARZA, L. S. de Esp., prov. de Burgos, cond. de Treviño, cuadr. de Val de Laceri, obisp. de Calahorra y la Calzada. Reg. P., 25 vec., 78 hab., 1 parr. Su sit. y prod. se hallaran en el art. Treviño, con quien conf. por S. O.; por N. con San Vicente de los Olleros, por N. O. con Arrieta, y por E. con Imiruri y Uzquiano. Dist. 18 leg. de la cap. Contr. con el condado.

ASCARZA, L. R. de Esp., provincia da Alava, herm. y vic. de Vitoria, arcip. de Armentia, obisp. de Calahorra. A. O., 64 hab., 1 parr., 1 erm. Sit. a 1 leg. E. de la C. de Vitoria; conf. por N. con Ilarraza, por E. con Argandoña, por S. con Aberasturi, y por O. con Arcaya. Produce todo género de granos.

ASCÓ, V. Ord. de Esp., prov. de Cataluña, corregim. y obispado de Tortosa. A. O., 303 vec., 1,368 hab., 1 parr. Sit. en terr. muy escabroso, á or. del rio Ebro. Produce trigo, vino y aceite. Dista 45 hor. de Barcelona y 13 de Tortosa. Contribuye 15,451 rs. 26 mrs.

ASCORCA, V. R. de Esp., en la isla de Mallorca, sit. en medio de ásperos montes, á 6 leg. de Palma. Su terr. produce poco trigo, vino y aceite; pero abunda de bellota, madera, ganado lanar y de cerda. Era antiguamente parr., hasta que en el año de 1531, por bula del Papa Clemente VII, se unió a la capilla real de Nuestra Señora de Lluch, quedando desde entonces con el título y nombre de colegio, observándose en él lo mismo que en las iglesias colegiatas, en cuanto á los oficios divinos; los colegiales, que son sacerdotes, viven en comunidad, y nombran de 2 en 2 años un prior que ejerce la cura de almas. Hay en el distrito de esta V., y junto al mar, un lugarcito llamado San Lorenzo de la Calobre.

ASE, Ald. S. de Esp., en Galicia, prov. de Lugo, jurisd. de Lancara, y una de las que componen la parr. de Lama (*Véase*).

ASENJOS, Ald. S. de Esp., en Galicia, prov. y obispado de Lugo, jurisdiccion de Coto nuevo. Es una de las que componen la

parr. de San Miguel de Marcell (*Véase*).

ASENSIOS, Ald. R. de Esp., prov. de Murcia, part. de Lorca, sujeta al correg. de la cab. de part.; 39 vec., 189 habitantes.

ASIAIN, L. de Esp., en Navarra, de la Cendea de Olza, del segundo part. de la merind., arcip. y obisp. de Pamplona; 51 casas, 67 vec., 321 hab., 1 parr. Sit. en terr. llano á la or. izq. del r. de su nomb., entre Olza al N., é Izu al S.; y confina tambien con Aldava, Anoz é Iza, á legua y ½ por N. O. de Pamplona. Sobre el rio, que tambien se llama de Araquil, hay un puente de piedra; hay en el pueblo una hermosa alameda entre las casas y el rio, y un ant. palac. con 4 castillejos ó torreones y foso.

ASIEGO (San Miguel de), Parr. de Esp., prov. de Asturias, cons. y arcip. de Cabrales, jurisd. de Carreña, arcedianato de Villaviciosa; consta de un solo L. de su nombre; 57 vec., 270 hab., 1 parr. aneja á la de Carreña. Sit. en alto, al E. de un arroyo que llaman rio obscuro, el cual bajando de la cordillera de Cuera, con direccion á S., entra cerca del L. en el Casaño, que toca sus term. por este mismo rumbo. Conf. por N. con los del conc. de Llanes, mediando esta cordillera; por S S. O. con Berodia, que dista ½ leg.; por E. y á 3,000 varas de distancia con Carreña; y por O. á ¼ de leg. con Puertas. Antiguamente hubo una fortaleza, de que no ha quedado otra memoria que el sitio llamado del Castillo.

ASIESO, L. R. de Esp., prov. de Aragon, part. y obisp. de Jaca. A. P., 16 vec., 49 hab. Sit. á 1 leg. de Jaca, en la carretera que conduce desde esta ciudad á Verdun y Navarra. Conf. con los pueblos de Canias, Guasillo, Benaguas, y Vergosa. Sus productos son los indicados en la cabeza de partido. Contr. 1,118 rs. 22 mrs.

ASIN, L. E. de Esp., prov. de Aragon, par. de Cinco Villas, obisp. de Pamplona, A. O., 75 vec., 302 hab., 1 pósito. Sit. cerca del rio Ara, en el valle de Broto (*Véase*). Conf. con los pueblos de Malpica, Viota, Furasdués y Ores. Dista 5 leguas de Sos. Contr. 3,132 rs. 10 mrs.

ASIN, L. R. de Esp., prov. de Aragon, part. de Jaca, obisp. de Huesca. A. P., 16 vec., 67 hab. Sit. á la margen der. del rio Garcipollera; conf. con los pueb. de Bubal, Vescosa, la Rosa y Acomuer. Sus prod. son los indicados en el art. de la cab de part. de donde dist. 8 leg. Contr. 3,132 rs. 10 mrs.

ASISTURRI, Caser. del valle de Esteribar, del tercer part. de la merindad de Sangüesa, obispado de Pamplona, en Navarra. Está colocado al S., en buen terr., á la izq. del rio Arga; dist. por O. legua y ½ de Larrascaña, y confina con los LL. de Iroz, Arleta y Olloqui. Tiene 1 ermita titulada la Ascension del Señor, y todo su término es propio de la iglesia catedral de Pamplona. En este caserio habitan 2 vec., 13 hab., ocupados en la agricultura de las posesiones que comprende.

ASMA (San Salvador de), Felig. E. de Esp., en Galicia, prov. y obisp. de Lugo, jurisd. de su nomb. A. O., 50 vecinos, 128 hab., 1 parr. compuesta de las ald. de San Estevan, Nandulfe, Cornias, Onteiro, Puente, Quintela, Vilanova, Quinteliña, Lomela de arriba y Lomela de abajo.

ASMA (San Felix), Felig. S. de Esp., en Galicia, prov. y obisp. de Lugo, jurisd. de Chantada. J. O., 69 vec., 466 hab., 1 parr. compuesta de las ald. Meixide grande, Meixide pequeño, Costoyra, Tarrio, Lajo, Portas, Aiuedo, Trascarreira y Aldea. Su situacion y productos se hallarán en el art. Santa María de Pesqueiras. Contr. 2,038 rs. 22 mrs. Derec. enag. 327 rs. 8 mrs.

ASMA (San Jorge), Felig. S. de Esp., en Galicia, prov. y obisp. de Lugo, jurisd. de Chantada. J. O., 26 vec., 89 hab., 1 parr. compuesta de las aldeas Centulle, Casasoa, San Jorge, Chouso, Liñares y Seixo. Contr. 730 rs. 8 mrs. Derec. enag. 70 rs. 20 mrs.

ASMA (Santa Cristina), Felig. Ab. de Esp., en Galicia, prov. y obisp. de Lugo, jurisd. de Osera. J. O., 18 vec., 140 hab., 1 parr. compuesta de las aldeas Fente, Revelle y Esmolfe. Contr 431 rs. 21 mrs.

ASMA (Santa Eugenia), Felig. Ab. de Esp., en Galicia, prov. y obisp. de Lugo, jurisd. de Osera. J. O., 38 vec., 221 hab., 1 parroquia compuesta de las ald. Aspai, Outeiro, Santa Eufemia, Sitiós, Derraman, Cugueira y Casa de Lodeiro. Contr. 684 rs. 32 mrs.

ASMESNAL, V. S de España, prov. y obisp. de Zamora, part. de Sayago. A. O., 6 vec., 28 hab. Sit. a 6 leguas de la capital, cerca de los límites de esta provincia con los de Salamanca, en el camino que conduce desde Zamora a Ledesma; conf. con los pueb. de Almeyda, Alfaraz, Santaren, Badima y Pelilla, cuyos dos últimos son

de la provincia de Salamanca. Produce granos, legumbres, vino y ganado. Contr. 1,491 rs. 29 mrs

ASNA, Granj. S. de Esp., prov. de la Mancha, partido y término de Alcaraz.

ASNIDIEL, Desp. de España, prov. y obisp. de Jaen, partido de Baeza. Sit. á la izquierda del Guadalquivir, en su confluencia con el Guadalimar, inmediato al otro llamado rio de Jaen; tiene contigua una dehesa, cuyos pastos sirven por lo comun para los potros del Rey, y esta á 1 legua corta S. de Menjibar, N. de Jabalquinto y E. de Torre de Velasco Pedro.

ASNOZ, L. S. de España, en Navarra, valle de Arce, del tercer part. de la merind. de Sanguesa, arcip. de Ibargoiti, obisp. de Pamplona; 2 casas, ¼ vec., 21 hab. A. O. y Reg., 1 parr. Conf. por N. con Uroa y Zanduela, por E. con Nagore, por S. con Alcoz del valle de Longuida, por O. con Guspegui. Esta a la derecha del rio Urrobi, del cual dista cerca de 1 legua, en sitio eminente y aspero, y todo su término es alturas, sierras y barrancos que solo producen trigo, cebada, avena y algunos robles.

ASNURRI, L. E. de España, prov. de Cataluña, subdeleg. y obispado de Urgel, corregim. de Puigcerdá. A. O., 18 vecinos, 83 habitantes, 1 parroquia. Sit. en terreno llano; confina por el E. con Argolell y por el S. O. y N. con San Juan. Produce trigo. Dista 42 horas de Barcelona y 3 de Urgel. Contr. 927 rs. 33 mrs.

ASO, L. S. de Esp., prov. de Aragon, part. de Cinco Villas, obisp. de Pamplona. A. O., 23 vec., 97 hab., 1 parr., 1 pósito. Sit. en la canal de Verdun (*Véase*); conf. con Huertalo, Villarreal y Sigués. Dista 5 leguas de Sos. Contr. 1,118 rs. 22 mrs.

ASO DE SOBREMONTE, L. S. de España, prov. de Aragon, part. y obisp. de Jaca. A. O., 23 vecinos, 105 hab., 1 parr. Sit. á la margen derecha del rio Gallego, que va á desaguar en el Ebro. Dista ¼ leg. de Jaca. Contr. 1,566 rs. ¼ mrs.

ASOREY (Asseconia) (Santa Maria de), Felig. S. de Esp., en Galicia, prov. de Lugo, jurisdiccion de Deza. J. Merino, 7 vecinos, 27 habitantes, 1 parroquia. Sit. cerca del rio Deza; confina con Besejos, Fontao, Cumeiro y Camposancos. Produce centeno, maiz, patatas, pastos y ganados. Contr. 203 rs. 30 mrs.

ASOTILLO ALTO, Despoblado S. de España, provincia de Aragon, partido de Cinco Villas; A. O.

ASPA, L. E. de España, provincia de Cataluña, corregim. y obispado de Lérida. A. O., 78 vecinos, 356 hab., 1 parroquia, 1 pósito. Sit. sobre un cerro bastante elevado, por cuya falda pasa el rio Sed, del cual se aprovechan los vecinos para regar unos campos ó trozos de tierra donde hay algunos olivos, higueras, viñas y huertos; pero la mayor parte de los veranos les falta agua, en términos que no pueden las legumbres y cañamos llegar a la apetecida sazon. Produce trigo, aceite, hortaliza, cañamo, pastos y algun vino. Ind. cortar y conducir leña á los hornos de Lérida. Dista 32½ hor. de Barcelona, 2½ de Lerida. Contr. 1,636 rs. 8 mrs.

ASPAI (San Cipaian de), Felig. S. de España, en Galicia, prov. de Lugo, jurisd. de Otero de Rey. J. O., 3¼ vec., 137 hab., 1 parr. compuesta de Pazo, Santa Comba, Golfa, Province, Laje y Carvallal. Contr. 313 rs. 26 mrs. Derec. enag. 104 rs. 1 mr.

ASPAI, Ald. de Esp., en Galicia, prov. y obispado de Lugo, jurisd. de Osera. Es una de las que componen la parroquia de Santa Eugenia de Asma (*Véase*).

ASPARIEGOS, L. R. de España, prov. y obisp. de Zamora, part. de los Lugares del Pan. A. O., 69 vecinos, 267 habitantes, 1 parroquia. Sit. á orilla del rio Valderaduey; confina con Pobladura, Cerecinos del Carrizal y Benegiles. Produce trigo y otros granos. Dista ¼ leguas de la capital. Contr. 2,370 rs. 18 mrs.

ASPARRENA, Herm. de Esp., prov. de Alava, cuadr. de Mendoza. Se compone de los lugares de Eugino, Ibarguaren, Urabain, Ilarduya, Araya, Andoin, Amezaga, Gordoa, Arriola y Zalduendo, cuyos vecindarios se veran en sus artículos, y su jurisdiccion se estiende 2 leguas de E. a O., y de S. a N. 1 legua. Tiene aprovechamientos y comunidad en los montes de robles y hayas, sierras que se hallan al N. de esta herm. y sus pueblos, desde la division de Navarra hasta los montes de Aranzazu y Oñate, y hasta la prov. de Guipúzcoa. El procurador que representa a esta hermandad en las juntas de la provincia, se elige en el lugar de Araya, en cuyo empleo, que es trienal, alternan todos los pueblos de la hermandad conforme les toca. Hay 2 justicias ordinarias, una peculiar de esta

villa y la otra de los 9 lugares restantes. Productos: cogen trigo, cebada, avena, maiz, habas, garbanzos, mijo etc.

ASPE (Aspis), V. S. de Esp., en Valencia, part. y obisp. de Orihuela, cerca de Elche. A. M. de primera clase con 2 ordinarios, 1,742 vec., 6,744 hab., 1 pósito, administracion subalterna de loterias. Sit. al S. O. de Monforte, sobre una loma que domina sus dilatadas huertas a la margen del rio Tarafa. Tiene espaciosas calles, una hermosa plaza, y un templo magníficamente adornado con marmoles que se encuentran en su propio término, estendido 3 leguas de E. á O. y 1 de N. á S.; hay en él montes y mayor número de cerros y colinas. Produce vino, trigo y demas granos; muchas moreras, olivos, almendros, frutas, barrilla, algarroba, seda y hortalizas, por valor de 7,000 pesos. Nótase en este pueblo y en los inmediatos hasta el mar y confines del reino de Murcia, suma fecundidad en las mugeres, concibiendo y pariendo con felicidad antes de haber cumplido los once años. Dista 22 leguas de Valencia, 5 de Orihuela y 3 de Alicante. Contr. 68,916 rs.

ASPER, Ald. S. de España, en Galicia, provincia de Lugo, jurisdiccion de Brigos. Es una de las que componen la parroquia de Brigos (*Véase*).

ASPERA, Ald. S. de España, prov. y obispado de Lugo, jurisdiccion de Neyra de Jusa. Es una de las que componen la parroquia de Lebrujo (*Véase*).

ASPERA, Ald. R., Ab. y S. de España, en Galicia, prov. y obisp. de Lugo, jurisd. de Brollon. Es una de las que componen la parroquia de Ribas pequeñas (*Véase*).

ASPEREIRAS, Ald. R. de España, en Galicia, prov. y obisp. de Lugo, jurisd. de Ulloa. Es una de las que componen la parr. de San Miguel de Berbetoros (*Véase*).

ASPERELA, Felig. S. y E. de España, en Galicia, provincia de Lugo, jurisd. de Castroverde, con 2 justicias, 54 vecinos, 173 habitantes, 1 parroquia compuesta de las aldeas Puñago, Valdaria, Corbeyra, Valia, Cima de Vila, Cadavo y Pradeda. Contr. 1,527 rs. 14 mrs.

ASPERIELO (San Martin de), Felig. Ab. de España, en Galicia, prov. y obisp. de Lugo, jurisdiccion de Camba. A. O., 30 vec., 350 hab., 1 parr. compuesta de las aldeas de Iglesia, Asperin, Barrio, Couso, Pereyra, Caxide, y otra llamada tambien la Iglesia (*V. Camba, jurisdiccion*).

ASPERILLA (la), L. R. de Esp., prov. de Estremadura, part. y obisp. de Plasencia. A. P., 2 vecinos, 5 hab., 1 parr. casi arruinada Sit. en el valle de Plasencia y en la carretera que conduce á esta ciudad desde el Castañar (*V. Torno y Plasencia, valle*). Está á orilla del rio Gerte. Confina con Valdastillas y Lobosillas. Produce aceite, lino, patatas y legumbres. Dista 37 leg. de la capital y 3 de la cab. de partido.

ASPERIN, Ald. de España, en Galicia, prov. y obisp. de Lugo, jurisd. de Camba. Es una de las que componen la parroquia de San Martin de Asperielo (*Véase*).

ASPURU, L. de la hermandad de San Millan, prov. de Alava, vic. de Salvatierra, arcip. de Egnilaz, obispado de Calahorra; 41 vec., 216 hab., 1 parr., 3 ermitas. Sit. a 1 legua corta y al N. de Ordoñana con alguna inclinacion á O. Confina por E. con Narbaja, por S. con Zuazola, por O. con Larrea, mediando entre ellos el despoblado de Mendieta, y por N. con la villa de Oñate; bañale por la parte de O. el rio Zadorra. Tiene la misma justicia de la hermandad con el A. O. de Salvatierra. Posee un monte propio de hayas y robles, canteras de piedra blanca y arenisca de buena calidad, y abundante de agua.

ASPURZ, L. del almiradio de Navasques, del primer part. de la merindad de Sangüesa, arcip. de Ibargoiti, obispado de Pamplona, en Navarra; 10 casas, 199 hab., alcalde del almiradio y regidores, 1 parr. Sit. en un llano a la izquierda del rio Salazar, en cuyo curso hay un molino harinero. Conf. por N. con Ustés, por E. con Navasques, por S. con Castillonuevo. Su terreno es bastante montuoso, y su coscecha es de trigo, cebada y otros frutos.

ASQUE, L. R. de España, provincia de Aragon, part. y obisp. de Barbastro. A. O., 28 vec., 113 hab. Sit. al pie de la sierra da Sobrarbe, cerca del rio Veró. Conf. con Aleuezar, Radiquero, Cotungo y Suelves. Produce trigo, vino, aceite, frutas, hortaliza y cáñamo. Dista 3 leg. de Barbastro. Contr. 1,342 rs. 14 mrs.

ASQUE, L. S. de Esp., en Aragon, part. y obisp. de Jaca. A. O., 20 vec., 96 hab. Dista 5 leg. de Jaca. Contr. 447 rs. 16 mrs.

ASQUEROSA, L. R. de España, prov., arz. y part. de Granada. A. P., 82 vec.,

334 hab., 1 parr. que tiene por anejos á Escoznar y Zujaira. Sit en la vega, á la margen derecha del Genil. Conf. con Ansola y la sierra de Elvira, el soto de Roma, Loma y el Tocon. Produce trigo, cebada, habas, lino, cañamo y seda. Dista 4 leguas O. de la capital.

ASQUIZU (San Martin), Barrio situado en el camino desde Zarauz á Zumaya, en la provincia de Guipúzcoa, sujeto á la jurisdiccion de la primera de estas villas (*V. Zarauz*).

ASTA, Rio de Esp., en Asturias, que pasa por Oviedo y se va al mar de Vizcaya, entrando en él por Villaviciosa.

ASTARIZ (Santa Maria de), Felig. E. y S. de Esp., en Galicia, prov. y obisp. de Orense, jurisd. de su nomb. J. O., 85 vec., 278 hab., 1 parr. Sit. en las márgenes del rio Miño, entre Rivadavia y Orense. Produce buen vino y frutas, algun maiz, y poco trigo y castañas. Contr. 4,759 rs.

ASTARIZ, Ald. Ab. de Esp., en Galicia, prov., obisp. y jurisd. de Lugo. Es una de las que componen la parroquia de San Vicente de Veral (*Véase*).

ASTEASU, Puebla y valle de España, de la alcaldia mayor de Aiztondo, prov. de Guipúzcoa, obisp. de Pamplona. Es cabeza de partido que comprende los lugares de Larraul y Soravilla. Es una de las tres alcaldías mayores de la provincia; 200 vec., 1,200 hab., 1 parr. A. O. Sit. á los 15° 35′ de longitud, 43° 16′ de latitud á 1 legua de Tolosa y ½ por O. del camino real de postas á Francia, en terreno fragoso. El cuerpo principal de la villa ocupa el centro de los elevados montes de que está rodeada; las dos porciones ó trozos de que consta, se hallan colocados, uno en la cima de una colina espuesta á todos vientos, y otro en lo mas profundo de un angosto valle, á distancia como 3 tiros de piedra del primero, el resto de casas y caseríos, se hallan dispersos y derramados en montes y valles; de modo que toda la poblacion consiste en 80 casas que forman las dos divisiones y 100 caseríos. Tiene el 19.° asiento á la derecha del corregidor en las juntas generales de provincia, y en las particulares el 18, y vota en 26 lugares con 56 ½ fuegos. Los vecinos son labradores y cogen trigo, maiz, manzana, castaña, nueces con abundancia, legumbres de toda especie, verduras y todo género de frutas, y en sus montes se crian robles, hayas, fresnos y otros robustos arboles. Su unica industria consiste en la panaderia. Es patria de Pedro Zaldua, célebre arquitecto en aquella provincia en 1604.

ASTEGUIETA, L. de Señ. S. de Esp., prov. de Alava, herm. de Badayóz, vicaria de Vitoria, arcip. de Armentia, obisp. de Calahorra. A. O., 12 vecinos, 71 hab., 1 parroquia, 1 ermita. Situado en terreno llano, cerca de 1 legua O. de Vitoria, sobre el rio Zadorra que le baña por S., y por E. rodea sus términos un monte robledal perteneciente al pueblo. Produce toda clase de granos.

ASTEIRE, Ald. S. de Esp., en Galicia, provincia de Lugo, jurisd. de Lancara, y una de las que componen la parroquia de Toiran (*Véase*).

ASTELL, L. S. de Esp., prov. de Cataluña, corregim. de Talarn, obispado de Urgel. A. O., 20 vec., 111 hab., 1 parr. Sit. en terreno montañoso; confina por O. con Agiron y por el N. con Torre de Capdella. Produce centeno y pastos. Dista 47 ½ horas de Barcelona y 8 ½ de Talarn. Contribuye 1,517 rs. 28 mrs.

ASTER, L. E. de España, provincia de Aragon, part. de Benavarre, obispado de Lérida. A. O., 20 vec., 96 hab. Sit. en el espacio que media entre los valles de Aran y el de Benasque (*Véase*). Está en los confines de este partido, y los del principado de Cataluña; confina con Bonèn, Forcat, Las Fadas y Bisaurri. Dista 8 leguas de Benavarre. Contr. 1,342 rs. 14 mrs.

ASTIGARRAGA, V. R. de Esp., prov. de Guipúzcoa, obisp. de Pamplona. A. O., 19 casas, 95 caserios, 182 vec., 1,030 hab., 1 parr. Sit. en las riberas del rio Urumea, á ¼ de legua de la villa de Hernani, en el camino real de Francia, en terreno elevado y alegre, al pie de la montaña de Santiago que le rodea por el E. y S., y por el O. hay una hermosa vega que la ciñe el rio por el N. La poblacion está dividida en 2 barrios, llamados Ergovia, en donde hay un puente de piedra sillar sobre el referido rio. Tiene 1 buena plaza, y en ella la casa de ayuntamiento que es magnifica, 1 posada y 2 molinos harineros, casa de postas con 8 caballos y parada de diligencia. Cerca del pueblo hay una fuente de buena agua, y cada caserio tiene la suya. Los naturales se ocupan en la agricultura,

cogen toda especie de frutos y mucha hortaliza, y en los montes que llaman de Santiago y de Galaur, hay abundancia de arboles y pastos. Tiene asiento en las juntas generales y particulares de la provincia, para cuya asistencia nombra un procurador que concurra a ellas; su asiento le corresponda al número 62, y vota en ellas con 6 fuegos. Sus producciones son iguales á las de Hernani (*Véase*); conf. por N. con San Sebastian, mediando entre los 2 pueblos la vega pintoresca y deliciosa de Loyola, bañada por el mismo rio Urumea, por N. E. con la villa de Renteria, por E. con el valle de Oyarzun que distan 1 $\frac{1}{2}$ legua de Astigarraga, por O. y á $\frac{1}{2}$ legua de distancia esta Hernani, con quien confina en el puente de piedra de Ergobia, sobre el mismo rio, y por S. le sirven de límite los Pirineos. El monte de Santiago, es muy elevado, y se encuentran en sus excavaciones muchas conchas petrificadas y otros fósiles marinos. Está muy poblado de casas solares con sus armas de donde descienden muchas familias nobles del pais, y para ser individuo del ayuntamiento de esta villa, es preciso estar arraigado en dicho monte, por lo cual está muy bien cultivado. En su valle está la casa de Murguia, uno de los hermanos mayores de Guipúzcoa.

ASTIGARRETA, V. de España, prov. de Guipúzcoa, obisp. de Pamplona incorporada con la alcaldia mayor de Areria; 26 casas, 35 vec., 176 hab. Sit. en una cuesta, y sus caserios tan derramados que las casas no forman calles. El término tiene 2 leguas de circunferencia, y confina con Beasain y Gudugarreta. Los vecinos se aplican al cultivo de la tierra que produce abundantes cosechas de trigo y mediana de maiz. Hay muchos castaños, nogales, cerezos, manzanos, higueras y otros arboles frutales y silvestres. En su término hay 4 fuentes y 2 arroyos que les facilitan pastos para el ganado lanar, caballar y vacuno. Los vecinos gozan de la jurisdiccion civil y criminal, en union con la villa de Gudugarreta, y la egerce un alcalde en las 2 villas que alternan los 2 pueblos. Esta villa está encabezada en 4 fuegos para los gastos de la provincia, con los que vota la alcaldía de Arería.

ASTIGARRIVIA, casa con iglesia parroquial, en término de la villa de Motrico, provincia de Guipúzcoa (*Véase Motrico*).

ASTILLERO, L. R. de España, prov. obisp. y part. de Santander que pertenecia al valle de Camargo; pero habiéndose aumentado su vecindario, se separó de él el año de 1800 y tiene jurisd. aparte; 98 vec., 362 hab., parr. aneja de Guarnizo. Situado en este mismo pueblo, pues forma barrio suyo, pero por varios convenios fue cedido á la real marina para la construccion de buques. Hay una capilla real: todas las aguas son ferruginosas, y en especial una que llaman la Planchada. Aqui se construyeron buques desde el año de 1722 hasta 1766, y aun se conservan restos. Produce su término maiz, alubias y fruta. Ind. curtidos de pieles. Hay en él una lancha que diariamente va a Santander distanta menos de 2 leguas. Es paso para Laredo, Castro y Bilbao, y hay una barca para pasar la ria, aunque sean carros, al lugar de Pontejos, que está enfrente, y no como le situan algunas cartas geograficas. Dista 28 leguas de Burgos. Contrib. 1690 rs. 22 mrs.

ASTILLERO, L. de Esp., provincia de Asturias, conc. de Coaña, parr. de Villacondide (*Véase este art*).

ASTIZ, L. de España, en Navarra, del valle de Larraun, merind. de Pamplona, arcip. de Araquil y de su cuarto part. y diòc.; 10 casas, 16 vec., 118 hab., 1 parr. Sit. en llano á 1 legua de Lecumberri; conf. con Alli, Oderiz, Iribas y puerto de Irulegui. Dista de Pamplona por N. O. 5 leg. Produce trigo, maiz, habas, patatas, lino y nabos.

ASTOBIZA, L. de Esp., en la herm. de Ayala, prov. de Alava, obispado de Calahorra y la Calzada; 24 vec., 160 hab., 1 parr. Sit. en un cerro de corta elevacion, y su pequeña llanura cubierta de árboles robles, confina por E. con el monte de Gorbéa, por S. con Lezama, por O. con Amurrio y por N. con Barambio. Produce trigo, maiz, alubia, castaña y frutas. Tiene una ferreria.

ASTOLEYRAS, L. de Esp., prov. de Asturias, conc. de Villanueva de Oscos; 5 vec., 16 hab., parroquia de Villanueva de Oscos (Ntra. Señora de la Asuncion de) (*Véase*).

ASTOLI, ESCADAR Y SORIGAROLA, L. S. de Esp., prov. de Cataluña, corregim. de Puigcerda, obisp. de Urgel,

A. O., 23 vecinos, 116 hab., 1 parr. Sit. á orilla del rio Alp. Conf. con el pueblo de este nombre y con los de Pereras, Cajans y el santuario de San Marcos. Produce centeno, pastos y ganados. Dista 34 ½ horas de Barcelona, 1 ½ de Puigcerdá. Contribuye 4,350 rs. 30 mrs.

ASTOR, L. S. de Esp., prov. de Cataluña, corregim. de Cervera, obisp. de Vich. A. O., 13 vec., 61 hab., 1 parr. Sit. al pie de unos montes. Conf. con los pueblos de Guardia-Pilosa, Segúr, Gavér, Altarriba y Pujalt. Produce trigo y vino. Dista 18 horas de Barcelona, 4 de Cervera. Contr. 1,992 rs. 18 mrs.

ASTORGA, Jurisd. de España, prov. y partido de Leon; comprende 14 pueblos, cuartos y alfozes, con A. P. sujeto al corregimiento de la cabeza de ella, cuyos vecindarios, sitnacion y productos se hallaran en sus respectivos art. Contr. 106,814 rs. 21 mrs.

ASTORGA (Asturica Augusta), C. S. y Ep. de España, prov. de Leon con titulo da marquesado y grandeza de Esp., aneja, correg. de primera clase y un A. O., subdeleg. de policía, 823 vec., 3,972 hab., inclusos los de los 2 barrios que estan al S. y N.; 1 cated., 4 parr. con 2 anejos, 1 conv. de frailes, otro de monjas, 2 hosp., caja de correos, casa de postas con 8 caballos. y admin. subalt. de loterías. Hay en esta villa inscripciones y otras antigüedades romanas, y está sit. a los 02° 27′ 40″ de longitud occidental, 42° 27′ 00″ de latitud N. del meridiano de Madrid, y á distancia de ⅓ de legua del rio Tuerto, en el que tiene un puente de piedra, en el sitio mas elevado de la vega, y á orilla del riachuelo Jerga. Está cercada de murallas, con fortaleza y palacio, todo ya bastante destruido, pero que lá hacian inexpugnable y denotan su antigüedad. La iglesia catedral es del estilo gótico con 3 naves, el retablo mayor es obra del insigne Becerra. Se compone esta santa iglesia del señor Obispo, 12 dignidades con precisa residencia y voto en el cabildo, 22 canónigos con competente número de asistentes, y el obisp. comprende 913 pilas bautismales. Produce su término trigo, lino, centeno, cebada y pastos con ganado lanar y caballar. Celebra una feria anual el 24 de agosto. Dista 7 leguas de la capital y 5 horas de camino militar de la Bañeza, en cuyo intermedio se encuentra el Toral de Fondo, una venta y el pueblo de Celada. Contr. 77,402 rs. 3 mrs. Derec. enag. 41,029 rs. 8 mrs.

ASTRAIN, L. de España, en Navarra, condado de Zizur, en el primer part. de la merind., obisp. y arcip. de Pamplona; 48 casas, 48 vec., 256 hab., 1 parr., 1 hospicio antiguo situado en la superficie del monte del Perdon, junto a la basílica de la Vírgen de este titulo. Sit. en terreno elevado, casi á la misma altura que el de Pamplona, en el camino real de esta ciudad a Logroño, de donde dista 1 ½ horas. En los términos de este lugar de Astrain, hacia el S., hay un monte elevado llamado de la Reniega ó el Pardon, en cuya superficie esta sit. la basílica de la Virgen de este nombre. Conf. por el S. con término de Uterga, y á los dos estremos E. y O. de dicho término hay 2 despoblados, por el N. con Murú de Astraiu, por el E. con Zariguiegui y Gnendulain, y por O. con Undiano. Siguiendo la carretera real de Astrain por Puente la Reina, á ½ hora poco mas, en la superficie del terreno, hay una venta hermosa del reino llamada del Portillo. Parte término con Zariguiegui, Gnendulain, Murú, Undiano y Uterga, cuyos vecindarios, productos, situacion y demas se verán en sus art. Produce trigo, vino, cebada, maiz, avena, garbanzos y arbeja. Abunda de yerba y aguas para pasto del ganado lanar, del que resultan algunos corderos. Ind., una tejería. Dista 1 ½ leg. S. O. de la cap.

ASTRAR, Ald. Ecl. de Esp., en Galicia, prov. y arz. de Santiago, jurisd. de Bendaña, perteneciente á la parr. de Area; 20 vecinos, 84 habitantes (*V. Area*).

ASTRAR, Ald. Ab. de Esp., en Galicia, prov., obisp. y jurisd. de Lugo. Es una de las que componen la parroquia de San Vicente de Pedreda (*Véase*).

ASTREA, Desp. al O. de Araya, de la herm. de Asparrena, prov. de Alava; cuyos términos y montes son comunes a aquel pueblo con la villa de Zaldiendo; se conserva tan solamente la iglesia con su pila bautismal, bajo la advocacion de San Julian y Santa Basilisa.

ASTUAR, Ald. Ab. de Esp., en Galicia, prov., obisp. y jurisd. de Lugo, y una de las que componen la parroquia de San Salvador de Muja (*Véase*).

ASTUDILLO (Stutillum), V. S. de Esp., prov. y obisp. de Palencia, part. de

Campos A. M. de primera clase y otro ordinario, 1,268 vec., 4,528 hab., 3 parr., 1 conv. de Claris, 1 hosp., 1 templo llamado de la Cruz, que es Orden Tercera de San Francisco. Pueblo murado, situado en una ladera, aunque á la vista aparece estar en la profundidad del valle. Su fundacion es de la mas remota antigüedad; goza de cielo alegre, aunque al rededor tiene bastantes cuestas, pero distantes, y solo una que esta al S. E. le impide la vista; al pie de esta colina corre el rio Pisuerga; su terreno es abundante de trigo y cebada, y el viñedo necesario para el consumo del pueblo: todo él está bien cultivado. Industria: fábricas de paños con que surten una parte de Asturias, Galicia, y toda la Castilla la Vieja; dos tenerías y algun comercio. Al O. de esta villa hay una arboleda en figura de herradura, y en medio se encuentra el arroyo Volantines, que nace de las 9 fuentes de nuestra Señora de Valdehoruos, y sobre él hay diferentes molinos harineros y una tahona. Abunda de leña y aguas, pues tiene 2 montes, 4 fuentes, y 3 pozos de villa, llamados Labaculos, Santa Clara y de la Cruz. Celebra mercado todos los lunes. Es patria de don Manuel Gonzalez de Virtus, obispo preconizado de Tucumán en el Perú, y autor de una *Repeticion al cap. 4.° de Rescriptis*, de que se hace memoria en el *diario de los sabios* pág. 257 Dist. 5 leguas de la capital. Contr. 54,618 rs. 25 mrs. Derec. enag. 13,516 rs. 21 mrs.

ASTUDILLO, Desp. R. de Esp., prov. y part. de Avila, Sexmo de Ragama. Dist. 20 leguas de la capital.

ASTULEZ, V. de Señ. S. de Esp., prov. de Alava, vicaría de Valdegovia, arz. de Burgos, herm. de Añarca A. O., 12 vec. 48 hab., 1 parr., 1 erm. Sit. en terreno montuoso al N. de la hermandad y valle de Valdegovia; conf. por N. con Mambliga, por E. con Carcamo, por S. con Caranca, y por O. con los montes y peñas de Balpuesta y Balluerca de Castilla. Produce toda clase de granos.

ASTURÉSES, Felig. Ord. de Esp., en Galicia, prov. de Orense, jurisd. de Pazos de Arenteyro *nullius diœcesis*. J. O., 100 vec., 425 hab., 1 parr. Sit. en la falda de un monte á orilla del rio Avia y otro riachuelo, y dominado de dos alturas suaves; tiene corto término. Produce 600 fanegas de maiz, 200 de centeno, 100 moyos de vino, 400 libras de lino en rama, 70 ferrados de habas y 400 de castañas. Ind., 20 molinos harineros, 40 telares de lienzo y 1 fábrica de teja. Contr. 2,138 rs.

ASTURIANOS, Ald. S. de Esp., prov. de Valladolid, part. de la Puebla de Sanabria, obisp. de Astorga. A. P., 38 vecinos, 160 hab., 1 parr. Sit. en llano al E. de la Puebla de Sanabria, de donde dista 2 leg. en terreno que produce centeno, lino y pastos, con que crian ganado lanar. Hay entre sus habitantes algunos que trafican en lienzos. Confina con Anta del Rio Conéjos, Palacios y Lagarejos de la Carballeda. Contr. 963 rs. 14 mrs. Derec. enag. 361 rs. 20 mrs.

ASTURIAS, Prov. de Esp. con título de Principado, llamada entre los antiguos *Astures*, y apenas conocido de ellos hasta los tiempos de Augusto, porque sus moradores permanecieron muchos siglos sin trato ni comunicacion con los demas pueblos. Sepultados en profundos valles, y cercados de inaccesibles montañas; y por el Océano vivian seguros y contentos con su suerte, sin apetecer la gloria y prosperidad agena, ni escitar la envidia, codicia, ni ambicion de las demas naciones, entre las cuales solo habia una idea confusa de la antigua Asturias; pero muy buena opinion del valor, fortaleza y pericia militar de sus habitantes; de la inmensa cantidad de oro que producen sus minas, y de la escelencia y ligereza de los caballos que los Astures criaban. Asi es que todo lo que los antiguos escritores dijeron acerca de esta region, se reduce á algunas noticias sobre lo que llevamos indicado, y á los nombres de algunos de sus límites ó rios; ademas de los de las ciudades, situadas en lo interior de la provincia, que eran muchas en sentir de Tolomeo, de las cuales ni existe ninguna, ni ha quedado de ellas otra memoria sino el nombre de algunas, que por las investigaciones de los eruditos, se sabe que corresponden á algunos de los lugares y distritos existentes. Estendianse los Astures hasta la márgen del Duero, comprendiendo el pais de Leon y Astorga (*Asturica*) que era la capital, y dió nombre á toda la comarca, no solo de esta, sino de la otra parte de los montes; pero en el dia la provincia de Asturias esta limitada al N. por el Océano cantabrico, al S. por el ramal del Pirineo, que

atravesando la parte septentrional de la Península, en línea paralela al Océano cantábrico, se distribuye por la Galicia y remata en el cabo de Finisterre, al E. por las montañas de Santander, de donde la separa el rio Santiuste y Colombres, y finalmente, al O. por el rio Eo y las provincias de Lugo y Mondoñedo. Es este pais uno de los mas fragosos de España, y de terreno mas quebrado, por los muchos montes que le cortan en todas direcciones, derivados de las altas montañas que le separan de Leon, aunque los mas de ellos siguen la direccion de S. á N. Lo mismo puede decirse de los rios que fertilizan el pais, la mayor parte de los cuales, sobre todo los principales que son el Nalon, Nora, Eo, Sella, Narcea, Navia, Piloña y San Antolin, siguen la direccion de aquellos montes, formando amenísimos valles, por el buen cultivo que se les da, y por otros diferentes riachuelos que les riegan y hermosean con sus cristalinas aguas. En ellos se pescan muchas escelentes truchas y anguilas que los naturales exportan á Castilla. El clima es templado y sano. Abunda el pais de ganado vacuno, cabrio y de cerda. Tiene buenas canteras de mármoles, y minas de cobre que se benefician, y de otros diferentes metales, y carbon de piedra, del que se extraen por mar, para conducirle á varias partes, como unos 90,000 quintales en cada año, y en ellas se encuentra tambien el auceino ó ambar mineral, aunque no es de los mas puros, y hematitas en abundancia. Tambien se extraen muchas ruedas de molino y de fraguas, y azabache, del que se hacen mil chucherías que gustan á los de otras provincias y á los estrangeros. Los montes estan en la mayor parte poblados de castaños, hayas, encinas, acebos, falsos platanos, mestajas, abedules blancos y robles, de que se saca madera para la construccion naval y urbana, y en ellos variedad de plantas medicinales, que no exportan ni usan los habitantes por ignorar sus virtudes, como tambien escelentes pastos. Disminuyen de altura, á medida que se acercan al mar; muchas desaparecen casi enteramente antes de llegar á su orilla, en donde se ven algunas llanuras cultivadas con bastante esmero. Produce esta provincia abundantes frutas, que son tanto mas sabrosas, cuanto los terrenos estan mas próximos á la costa. Hay tambien abundancia de verduras; pero podria estenderse el cultivo de la chirivía, planta espontánea en el pais, y aumentarse asi los medios de subsistencia. De las leguminosas solo se cultivan los guisantes y las judías (que llaman habas blancas) en grandes cantidades. De las cereales son las principales cosechas la de maiz, cuya harina y pan, llamado borona, forma el principal sustento de las gentes del campo; la de cebada y la de escanda que madura por agosto, y es una esquisita especie de trigo. Se coge poco de este grano, pero es abundante la cosecha de castañas, nueces, avellanas; y de estas se hace considerable extraccion para Inglaterra, por los puertos de Gijon y Villaviciosa. Tambien escasea el vino, que los asturianos procuran suplir con la cidra que proporciona las abundantes cosechas de manzanas, en sus pumaradas, y de la cual se exportaba para la América en cantidad de mas de 20,000 cantaras al año; pero en general se proveen de los vinos secos de Castilla la Vieja y reino de Leon, y de los de Cataluña y Valencia. Ademas de los pastos que suministran los montes, hay muchos prados artificiales de plantas gramineas, pero sin eleccion de las mas útiles. En unos y otros se mantiene mucho ganado vacuno de marca pequeña, caballar y de cerda, cuya extraccion á lo interior de la Peninsula, es ramo lucrosisimo de granjería. Los rios y costas del mar abundan de sabrosos pescados, como truchas, anguilas, lampreas, salmones, cóngrio, merluza, bonito y besugo, del que se hace gran copia de escabeche, especialmente en los puertos de Cudillero, Candas, Luanco, y para el consumo de la misma provincia y las Castillas. Tambien se cogen y escabechan ostras, sobre todo en el Eo y rias del partido de Castropol. Las colinas y cerros de la provincia estan cubiertos de arbustos y matas de varias clases; pero los mas comunes son los brezos, de cuyo género se encuentran hasta 6 especies; algunas jaras ó eistos, y aulagas, de los cuales se sirven para el fuego, sobre todo de las aulagas que crian los asturianos con particular esmero, y crecen hasta la altura de mas de 3 varas. Por este medio se logra conservar los árboles de que se saca madera de construccion, tanto mas apreciables, cuanto de la

madera se hace allí estraordinario consumo, siendo generalmente de tablas los pavimentos de las casas, no solo en la capital, sino en las acomodadas de los habitantes de la provincia, y aun en los monasterios. Tambien la turba sirve á los habitantes de principal combustible, como sucede en los paises del norte, y se halla con profusion en varios puntos de la costa hácia el O. En las alegres costas del mar de Asturias coronan la orilla peñascos, sobre los cuales crecen mas de 60 especies de sargazos de que se aprovechan los naturales para beneficiar los campos, y polipos, zoofitos y conchas que aparecen y desaparecen cuando vienen á batirles las olas ó se retiran. En estas rocas se encuentra tambien la orchilla de Canarias, cuya recoleccion y preparacion podria ser un artículo importante para la industria y comercio. Prolóngase el Océano por los valles, formando rias que se estienden á veces hasta 1 ó 2 leguas tierra adentro, fertilizando los campos en una estension de 40 leguas, con muchos puertecillos, entre los cuales son los principales de E. á O., Llanes, Rivadesella, Lastres, Villaviciosa, Gijon, Candas, Luanco; cerca del cabo de Peñas: Avilés, Muros; en la ria de Pravia: Cudillero, Luarca, Navia y Castropol. Se divide la provincia en concejos, algunos de ellos muy reducidos, que son ciertas reuniones de lugares ó distritos cortos, formando una especie de asociacion, á cuya cabeza hay una villa. De estas se cuentan 56, 118 concejos, cotos y jurisdicciones, 668 parroquias y 3,665 lugares. La poblacion de la provincia se hallará en sus respectivos artículos. Su estension es de 308 leguas cuadradas, 16 de N. á S. y 34 de E. á O. Hay en ella muchas tenerías, donde se curten cueros para suela y becerro, sobre todo en el partido de Castropol, junto al Eo; en Oviedo, Gijon, Avilés, Navia, ria de Rivadeo, Cangas de Tineo y Cangas de Onis. Tambien hay una fábrica de armas de chispa, otra de municiones, infinidad de fraguas, martinetes y herrerías, donde se fabrican calderas y otros utensilios de hierro, y clavazon de todas clases, cerraduras y de todo género de batería de cocina, principalmente en los términos de Avilés, Navia, Coaña, Boal y Castropol; igualmente diferentes fábricas de loza fina y ordinaria, como en el concejo de Siero, en el de Oviedo, Ceceda y Avilés. En casi todas las parroquias hay telares, no solo para lienzo comun y colchas, sino tambien para mantas y paños de lana del pais, ó sea sayal, de que se visten los mas de los habitantes, confeccionado en muchos batanes. Otro tanto puede decirse de los molinos de grano, y se encuentran hacenas en Villaviciosa, en la ria del Puntal, en la de Avilés y en la de Castropol, en cuyo concejo y parroquia de Pianton hay 1 fábrica de papel de estraza y estracilla, que pudieran perfeccionarse para el papel comun de escribir, si tuviesen fondos suficientes. Ademas de los mercados semanales de Gijon, Oviedo, Avilés, Luarca, Villaviciosa, Cudillero, Castropol y su ria de Rivadeo, Cangas de Onis, Rivadesella, Pola de Siero, Llanes, Infiesto, Mirres, Grado, Cangas de Tineo y Salas, que son los pueblos de la provincia en que se hace algun comercio; se celebran en el discurso del año muchas ferias, siendo las mas concurridas las de la Ascension, Todos-Santos y San Mateo en Oviedo; la de San Roque en Avilés; las de San Fernando y San Miguel en Gijon; las de la Flor y Florina y San Simon en Grado; la de San Juan de Amandi en Villaviciosa; los de San Lorenzo en Llanes y en Langreo; la de Santa Catalina en Luarca; las de Pascua y el Corpus en Cangas de Tineo; la de Onís en octubre, 2 mensuales en la vega de Rivadeo, una lo mismo en Valdepares del Franco, y 2 en Lena por mayo y octubre. Son los Asturianos robustos, honrados, laboriosos, perspicaces, sóbrios, no muy activos, pero constantes en el trabajo, sumamente adictos á sus distinciones de familia, de mucha imaginacion y talento. Para la comunicacion interior de unos pueblos á otros, y para el movimiento y necesidades de la industria y comercio, son pocos los caminos carreteros, y solo el que comunica con Leon atraviesa la provincia, principiando por Gijon y debiendo terminarse en Leon; y aunque no del todo concluido, todo esta allanado, de suerte que pueden atravesar los coches el intermedio de Gijon á Madrid, que es un espacio de 86 leguas. Tambien pueden andarse en coche las 7 que median entre Oviedo y Piloña. Los demas caminos son en la mayor parte de herradura; y el de la costa

marítima, aunque tan delicioso por la variedad de objetos que se prescotan á la vista, no solo del lado de tierra, sico de la parte del mar, no deja de ser penoso, á causa de las quebradas del terreno y de las muchas rías que hay que atravesar: unas en lanchas y las menos por puentes, en un espacio de 42 leguas, desde la raya de Galicia á la de Santander, pasando por los puertos de Castropol, Figueras, Navia, Luarca, Cudillero, Muros, Pravia, Avilés, Luanco, Caudas, Gijon, Villaviciosa, Colunga ó Lastres, Rivadedla y Llanes. Ademas de los referidos caminos, tiene Asturias para su comunicacion con las montañas de Santander, 8 salidas por los puntos siguientes: Puerto de San Isidro, Piedrafita, Tarna, Ventaniella, Arcenorio, Beza, Vegas del Toro y Peñamellera; otras 8 para comunicar con Galicia, y las del puerto de Ventana, de la Mesa, Somiedo, Leitariegos, Vega del Palo, Cerredo y puente del Cuadro, por la parte de Castilla, cubiertas todas ellas de nieve una gran parte del año. La carretera real que principia en Gijon, pasa por Oviedo y Manzaneda, en el concejo de Tudela, donde hay un gran puente de mármol de solos 3 arcos, sobre el rio Nalon, llamado de Olloniego, construido hace 40 años, y divide el término de aquel pueblo y éste, en el cual poco mas abajo, á la vista de aquel puente, y á distancia como de un tiro de fusil, hay uno antiguo de 5 arcos desiguales, de piedra de grano, cuya mitad se tiene por obra de los romanos. Ninguna agua pasa por allí desde que se construyó el nuevo sobre el Nalon, y solo se conserva, por si en algun tiempo llega el caso de necesitarse de él en todo ó en parte; y á distancia de unos 3 tiros de fusil del primer puente, se halla otro de un solo arco, tambien de mármol, en el sitio que llaman de Sopeña, sobre un riachuelo que nace al E. del citado pueblo de Olloniego, y se une luego al Nalon. Continua despues la referida carretera por Mieres y Pola de Lena, y sigue a Campomanes y Fuente de los Fierros, hasta Pajares. Es obra magnífica y diestramente ejecutada; en la que hay algunos trozos de muy difícil desempeño por la aspereza y altura del terreno; entre los cuales es digna de memoria la célebre cuesta del Padron, tomada con gran conocimiento, aunque será todavía algun tanto agria para subir y bajar en diligencia. Se echan menos en ellas algunos petriles, y con mayor razon el cuidado de reparar las quiebras que empiezan a advertirse en varias partes del camino, y que poco á poco le arruinarán si se continua mirándole con el mismo descuido que hasta aquí: observacion que pudiera muy bien aplicarse a las demas carreteras de la península. Las utilidades que ofrece esta comunicacion son demasiado grandes y ciertas para intentar reducirlas a calculo; pero cualquiera que conozca la fertilidad de Castilla en granos y vinos, y las pocas proporciones que tiene de extraer sus frutos, especialmente en todos aquellos vastos y pingües territorios, que por estar situados á su parte occidental se hallan á grandes distancias del puerto de Santander, y que reflexione al mismo tiempo cuanto ganaria Asturias en la introduccion de sus ganados, pescados y frutos de que surte á una gran parte de Castilla, y en traer á ella por medio de una comunicacion libre y directa los frutos y géneros ultramarinos y los de estanco de la Real Hacienda, que entran por el puerto de Gijon; se persuadirá fácilmente que ningun camino de cuantos se han construido y construyan en España, ofrece mayores y mas disputables ventajas á la agricultura, á la industria y al comercio de la nacion. Porque han juzgado muy equivocadamente á Asturias los que viendo á los miserables que abandonan esta region, y que de ordinario no son otra cosa que la redundancia de su poblacion, la calificaron de miserable y estéril, ó la tuvieron por una cruel madrastra que no pudiendo alimentar sus hijos, los arroja y echa de si para que vayan a otros paises á servir en los mas ruines ministerios, y proporcionarse una escasa y dura subsistencia, trabajando con incesante afan, recogiendo un interés vilísimo, y viviendo siempre mal alojados, peor vestidos y no bien alimentados. La provincia de Asturias, que como decia el señor Jovellanos, de quien hemos tomado y copiado parte de las noticias que anteceden, puede mirarse como la cuna de la libertad, de la nobleza, y de la religion de España, y en donde existen y deben ser buscados los venerables monumentos de nuestra historia; fue erigida en Principado titular de los primogénitos de la corona de España, en el año de 1388,

siendo el primero que le poseyó el infante don Enrique, hijo de don Juan II, rey de Castilla y Leon; su capital es Oviedo, ciudad episcopal, distante 82 leguas de Madrid, situada en el centro de la provincia (*Véase su artículo*). Contribuye 992,582 rs. 16 mrs., á saber: 346,000 reales por derechos de puertas en Oviedo, 685,953 reales 31 mrs. por encabezamientos, de los cuales corresponden 646,582 rs. 16 mrs. á la Real Hacienda y 39,371 rs. 15 mrs. á los dueños de los derechos enagenados. La costa de esta provincia principia donde termina la de Galicia, que es en la ria de Rivadeo, desde el cual hay una legua hasta Tapia, y se hallan las dos puntas de Pantorgas y Serante. En Tapia hay una concha de buen abrigo para barcos de mediano porte. A 3½ leguas de esta villa esta la ria y barra de Navia, y en la distancia intermedia se encuentran varias calas y las puntas de la Cierva, la ria de Poncia, Caboblanco, Punta de Pataroja, la de Acevedos y la de la Oliva. Desde Navia á Vega hay 1 legua, y se hallan las puntas de la Carbonera y del Barroso, junto á la cual hay una ensenada de algun abrigo entre las puntas de la Atalaya y la Lana. Síguese luego Luarca que está á 2 leguas, y en el intermedio 2 pequeñas rias y las puntas de Camajina y el Cuerno, y el arenal de Anova. En Luarca hay ria, y se forma una rada entre las puntas de las Mugeres y del Focicón, limpia y de buen fondo para barcos medianos. Desde esta a la concha ó ensenada de San Pedro hay 4 leguas, y en el intermedio varias calas, las ensenadas de la Estaca y Cadavedo, y las puntas de Buelva-negra, Alorqueir y Riocaneyro, Cabos de Bustos y Vidigo, puntas de la Ballota, Barguera y Castrillon. La ensenada de San Pedro se forman entre las puntas de Castrillon y Cabraligo, distantes entre sí ¼ y medio de legua, se interna como ½ legua con un arenal en el centro del recóncavo. Desde alla a la concha de Artedo ó de la Magdalena hay ¾ de legua, y en el intermedio está la ensenada de Oleyro, comprendida entre las puntas de Cabraligo y Artedo, distante entre si ¼ de legua y se interna ¼ y medio; doblando despues la punta de Artedo, se encuentra la gran concha de este nombre, terminada en la opuesta punta del Jurado, distante ¼ y medio de legua, que es diámetro del recóncavo de la concha. Su fondo y abrigo es á propósito para todo género de naves, y el único en todo el principado donde pueden anclar navios del mayor porte. De la concha de Artedo á Cudillero hay ½ legua, y en el intermedio las islas Colinas y la punta del Gabiero, entre la cual y la Jurada se forma la ensenada de Cudillero, da ¼ de legua de boca y ½ de internacion; poco fondo y de mal abrigo. Desde Cudillero a la barra y ria de Pravia (*Véase*), llamada tambien San Estevan de Muros, hay ¾ de legua, y en el intermedio la Cola Casonera y punta del Espíritu-Santo, entre la cual y la de Pico-Cornal, que dista ¼ y medio de legua, está la embocadura de la ria de Pravia que se interna 1 legua entre puntas de una y otra márgen, con ½ cuarto de legua de latitud. De Pravia á Avilés hay 2 leguas, y en el intermedio esta la ensenada y arenal de Ballas, formada por el Pico-Cornal y punta de Cogollo, la cala de Santa María del Mar, las puntas de la Bela y de Testeron, el arenal de Espartal, entre cuya punta y la de Cabo-Negro, que dista ¼ cuarto de legua, esta la embocadura de la ria de Avilés (*Véase este artículo*), que haciendo varios retornos entre peñascos y escarpados, se interna unos ¾ de legua, siendo su mayor latitud ¼, y suficiente para barcos de mediano porte. Entre la ria de Avilés y la de Candas ó Perán (*Véase*), se avanza hácia el mar un promontorio de peñas y escarpados de 4 leguas de convexidad. A las 2 leguas está la ria y ensenada de Llumeres, y en la distancia intermedia las puntas del Home, de Arcas y Llampero 2 calas, el arenal de Berdicio y el cabo de Peñas, y á la inmediacion de este una pequeña ensenada y el cabo y ria de Llumeres, da buen fondo y abrigo. De Llumeres á Luanco hay 1 legua, y doblando la punta del Cordero, forma ria el desagüe del rio Benagues; es terreno escarpado y fragoso, y entre las puntas de la Vaca y de la Ermita ó Cordero, está la ensenada de Luanco (*Véase*), de 20 pies de fondo en la barra, y con capacidad para pequeños barcos, aunque es desabrigado el fondeadero. De Luanco á Candas hay ¼ legua, y se hallan 2 pequeñas ensenadas que forman las puntas del Carmen, del Cabrito y de San Antonio, y entre esta y la de Perán está la ria y ensenada de Candás, que es un recóncavo de ¼ y medio de legua, y luego se

interna la ria como unos ½. La ensenada es capaz para barcos menores y lanchas. Desde Candas a Gijon hay 2 leg. (*Véase*), y despues de la punta de Perán está la de Camareta, el rio Aboño y el cabo Torres, entre el cual y el de San Lorenzo, que distan 1 ½ legua, se forma la concha de Gijon, que se interna como unos ½ de legua; y en el centro de la ensenada se interna en el mar la punta de Santa Catalina, que la divide en dos partes; la una al E., que es un arenal desabrigado, llamado de San Pedro, y la otra al O., donde estan las puntas de la Corona, del Oteiro y del Musél, y entre ellas la de Santa Catalina, que tiene un muelle, estan los surgideros de una, dos, tres, y hasta 3 ½ brazas de fondo. Al abrigo de Santa Catalina hay una darsena de poco fondo, que en bajas mareas queda parte en seco. La bateria de Arnado esta al O., en la punta de Piedra Lladra, sobre un gran precipicio, defendiendo la ensenada y surgidero del Musél. La bateria del Bocal esta sobre peña, en la pendiente del monte de Santa Catalina. La de este nombre se halla a mayor elevacion que la anterior, sobre la pendiente del mismo monte, en direccion contrapuesta á la de Arnado; la del muelle esta sobre el puerto, formando un martillo para la entrada de la darsena; y para la defensa de la ensenada y arsenal de San Pedro, hay una bateria sobre peña, enfrente de la punta de Cervigon. Desde Gijon a Tazonea ó Puntal (*Véase*), hay 3 ½ leguas, y a esta distancia se hallan, doblando el cabo de San Lorenzo, la ensenada y arenal de San Simeon, puntas de la escalera y de Ravia, rio de España, ensenada de la Barguera ó Lloredo, formada entre las puntas de Estornado y de Coin, punta del Olivo, algunas calas y Tazones. En este hay una ensenada de buen fondo; pero la barra es peligrosa. A su estremo esta la punta del Puntal, y entre esta y la de Rodiles, que dista ¼ de legua, se forma la latitud y travesia de Villaviciosa (*Véase*), que se interna como ½ de legua, dividiendose en 2 brazos. De Villaviciosa a Lastres hay 7/4 de legua, y en el intermedio estan las puntas de Rodiles, del Altar, de Lastres y de la Misiera, y entre ésta y la de Perote se forma la ria de Lastres, cuya travesia en la embocadura es de ½ de legua, y se interna ½, con buen fondo y abrigo para buques medianos. En la ensenada desagua el rio Colunga. De Lastres a Rivadesella hay 3 leg. y en la distancia intermedia se hallan el arenal de Espasa, punta de las Atalayas, arenal de Moros, puntas de los Carreros y de Somos ó Tuerva; y entre esta y la del Caballo que distan ½ de legua está la ria que se interna como 1 ½, de suficiente capacidad y fondo para fragatas, aunque en la barra hay solo, en las bajas mareas, 10 pies de fondo, y es una de las peores por la angostura de su boca, por su distancia del cabo y por la concurrencia de vientos y mareas que se necesitan reunir para entrar con alguna seguridad. Continuando el monte desde la Tuerba hácia el mar como ½ de legua, se forma la punta de la sierra, sobre cuya cumbre está la Atalaya. De Rivadesella á la Habra de Niembro hay 4 ½ leguas, y en el intermedio esta el rio Guademia, puntas de Villanueva y Cuevas, el cabo del mar, la concha y arenal de Carneros, que es muy desabrigada, la punta de Huelga, la pequeña ria de San Antolin, punta y vigía de Prieto y la ria de Niembro que se interna unos ½ de legua con muy escasa latitud, formando en su embocadura una habra espaciosa, pero desabrigada. A 1 ½ leg. de Niembro está Llanes, y en la distancia media se encuentra la pequeña ensenada y ria de Celórico, Islotes de Almenada, la Cala del Po y la punta de San Pedro; y entre esta y la de Guruño se forma la embocadura de la ria de Llanes, estrechada por los erizos de peñas de una y otra parte que interrumpen el curso hasta reducirlo á 20 y 25 varas de latitud; tiene buen fondo y abrigo para los barcos medianos. Desde Llanes á Santinsti hay 3 leguas y en su intermedio que es de costa brava, se halla la ensenada y punta de la Bayota, el rio Porron, las puntas de Puertas y la de San Justi, entre la cual y la opuesta de Méndia que dista ½ de legua, está la boca de la ria que con escasa latitud se interna como ½ y medio de legua, dividiendose luego en dos brazos, el uno por el rumbo del S. O., llamado rio del Campo, y otro por el E. S. E., con el nombre de San Cosme, y en el intermedio de ambos está la division entre la provincia de Asturias y montañas de Santander. Para la defensa de esta costa hay 54 baterias.

ASUA, Brazo de mar en España, que

desde la ria de Bilbao, frente de la torre de Luchana, sube hasta el puente de Zangroniz, que está junto á la parroquia de Sóndica. Allí se encuentra con un rio que tiene origen en el monte de Ibarburu, que está al O. de Larrabezna; y dejando á su izquierda las ante-iglesias de Lezama y Zamudio, recoge á poca distancia en esta las aguas de un arroyo que nace en el monte de Unzago, pasa por la dehesa de Derio, y así llega con bastantes aguas al dicho puente. En este brazo de mar hay un puentecito pequeño, que solo es capaz de barcos chicos, que llaman benaqueros, y está entre las ante-iglesias de Lujua y Sóndica.

ASUÉ, Desp. S. de España, provincia de Aragon, partido y obisp. de Jaca. A. O., Contr. 281 rs. 6 mrs.

ASUIAN, L. de Esp., prov. de Asturias, conc. de Oviedo; 3 vecinos, 16 hab., parroquia de Brancs (*V. este artículo*).

ASUMAR, V. S. de Portugal, prov. de Alentejo, comarca de Portalegre; 192 vec., 576 habitantes, 1 parr., 2 ermitas. Sit. á 3 leg. S. E. de la ciudad de Portalegre, y 2 O. de la villa de Arronches, en terreno llano y bastante fértil.

ASUN, L. Ecl. de Esp., prov. de Aragon, part. y obisp. de Jaca. A. O., 11 vec., 42 hab. Sit. cerca del rio Gallego; confina con los pueb. de Cartirana, Latas, San Roman y Sardas, en terreno montañoso y cubierto de nieve una gran parte del año. Sus productos se hallarán en el part. Jaca, de donde dista ¼ leg. Contr. 671 rs. 6 mrs.

ATA, Ald. Ab. de España, en Galicia, prov. y obisp. de Lugo, jurisdiccion de S. Antolin de Tognes, y una de las que componen la parroquia de la Capela (*Véase*).

ATABELO (EL), L. de Esp., prov. de Asturias, conc. de Oviedo; 2 vec., 10 hab., parroquia de San Cloyo y Santa Marina (*Véase este artículo*).

ATAGUAS, Desp. S. de Esp., prov. de Aragon, part. y obisp. de Jaca. A. O.

ATAJATE, V. R. de España, prov. de Granada, part. de Ronda, obisp. de Málaga. A. O., 193 vecinos, 728 hab., 1 parr. aneja de Alpandeire, 1 pósito. El nombre de esta villa es de orig. arab. Sit. en una altura á 2 leguas S. de la cab. de part., en el camino que conduce á Gibraltar. Su principal cosecha es el vino, de que hacen muy buenos aguardientes; castaña, miel y cera, y algo de granos; confina con Jimena, Cortes y Benadalid. Riega su término el rio Guadiato. Dista 2 leguas de la villa de Gaucin. Contr. 2,370 rs. 32 mrs.

ATALAYA, Sierra de Esp., en los confines de Galicia y Castilla, unida con la de la Gamoneda, guardando una misma direccion (*Véase*) con solo la diferencia de ser de mucha menos altura, y que sus faldas son mas estendidas y transitables, por cuya razon cruzan varios caminos y veredas por su cima, las cuales sirven de comunicacion con Portugal. La mayor parte de esta cordillera está formada de bancos de pizarra dura y blanda, de tierras gredosas, areniscas y compactas, y su superficie está poblada de monte de brezo, con algunos intermedios de pastos para ganados. Se estiende esta sierra como unas 4 leg., próximamente con igual direccion al E., sin ser interrumpida hasta que llega al barranco, en donde las aguas la separan de la conocida sierra de la Culebra. Hay en su estension algunas peñas peladas y conocidas con sus propios nombres, como son la peña de Folguera, la Centinela, y otras inmediatas á Robledo; pero todas son de poca elevacion.

ATALAYA, L. R. de Esp., prov. de Salamanca, part. y obisp. de Ciudad-Rodrigo, campo de Agadones. A. P., 58 vec., 209 hab., 1 parr. que tiene por anejo á Fradamora, distante ½ de leg., 1 pósito. El nombre de este lugar es de orig. arab. Sit. en la falda de una colina hácia el O.; es escaso de aguas, y su terreno quebrado y pedregoso. Produce pastos, bellota, ganados de toda especie, granos, algun garbanzo, lino, hortaliza y castañas. Industria carboneo. Dista 3 leg. de la cab. de partido. Contr. 745 rs. 19 mrs.

ATALAYA, V. de Portugal, provincia de la Beyra, comarca de Castelo-branco. J. O., 1 parroquia, 4 ermitas. El nombre de esta villa es de orig. arab. Sit. á 1 leg. N. E. de Alpedriña, en lo bajo de la sierra á que dá nombre, y forma parte de la de la Garduña. De ella baja el arroyo Alpreada, que pasa al S. de la villa, sobre el cual tiene un buen puente que dá tránsito á otro camino que desde Idaña Vella comunica con la villa de Belmonte y la ciudad de la Guarda. A la situacion de las villas de Vila-Vella de Rodaon, Sarcedas, San Vicente da Beyra, Castelo-novo y Alpedriña,

correspon le la temperatura de esta y la calidad de sus frutos y esquilmos. Es aquel, por hallarse defendido de los vientos reganones del cierzo, sano y apacible, y son estos abundantes y varios; pues produce su terreno en la parte baja, granos, vino, aceite, frutas, mucha castaña, miel y cera, y en la sierra buenos pastos para los ganados.

ATALAYA (LA), V. S. de España, prov. de Estremadura, part y obisp. de Badajoz. A. O., 105 vecinos, 407 hab., 1 parroquia, 1 pósito. El nombre de esta villa es de orig. arábigo, y esta situada á 2 leguas S. de la villa de los Santos. Produce monte, pastos, ganados y granos. Dista 12 leguas de la cap. y 2 S. de Zafra. Contribs 1,491 rs. 28 mrs Derech. enag. 549 rs. 4 mrs.

ATALAYA (LA), Ald. R. de España, prov. de Murcia, partido de Lorca. A. P., sujeto al corregidor de la cabeza de partido; 71 vecinos, 271 habitantes.

ATALAYA (LA), Punta de tierra en el Océano cantabrico, 1½ milla al N. 84° O. de la boca del puerto de Pasages; es alta, escarpada y con un bajo al N. 68° 45′ O. Dista de ella 2 cables.

ATALAYA (DE LA), V. S. de Portugal, prov. de Estremadura, comarca de Thomar; 1 parroquia, 664 vecinos en ella y su término, que se divide en varios lugares con sus hermandades; casa de misericordia, hospital y 3 ermitas. J. O., 3 vereadores y los demas correspondientes oficios de justicia. Tiene fuero. El nombre de esta villa es de origen arábigo. Situada al S. de la villa de Thomar, y ½ N. de la margen derecha del Tajo y puerto llamado de Barquiña, en lugar elevado.

ATALAYA DE CUENCA (LA), V. S. de Esp., prov., part. y obispado de Cuenca. A. O., 8 vec., 37 hab., 1 parr. El nombre de esta villa es de orig. aráb. Sit. en el valle de Cuenca y cam. que desde esta ciudad conduce a la de Valencia, en una altura; conf. por E. con las Zomas y Morte; por S. con Fuentes y Villar del Saz, por O. con Arcas, y por N. con la Dehesa de Morte. Todos de iguales ó semejantes productos. Se llama Atalaya, porque en su inmediacion hay un cerrillo elevado donde los moros tuvieron una, para dar aviso al castillo que tenian encima de Morte, y desde allí á Torre-Pineda, y al cast. de Fuentes. A la parte del S. hay una gran dehesa de pino, roble y chaparro, de que hacen bastante carbon. Produce granos, patatas, garb. y otras legumbres: cáñamo y cria de toda clase de ganados. Dista 1 legua de la cap., y 8 por marcha milit. de Belmonte, en cuyo tránsito se hallan Cañavate y Santa María del Campo. Contrib. 270 rs. 21 mrs. Derec. enag. 166 rs. 21 mrs.

ATALAYA DE MARTIN, Granj. S. de Esp., prov. de la Mancha, partido de Alcaráz, término de la villa de Munéra.

ATALAYA (LA) DEL CANABATE, V. S. de Esp., prov. y obispado de Cuenca, partido de San Clemente. A. O., 153 vec., 565 hab., 1 parr. aneja de Cañada Juncosa, 1 erm., muy buen caserío. Sit. sobre un cerro plano que lo ocupa la villa y á dist. de 2,000 pasos la dominan otros cerros bastante elevados, sobre todo por E. S. y O. Pueblo de Behetría, sano y escaso de árboles. Produce excelente trigo, cebada, centeno, avena garbanzos, guijas, vino, aceite, carnes y todo lo necesario á la vida en abundancia. Dista 3 leg. de la cab. de part., y 6 ¾ hor. de cam. milit. de Albaladejo de Cuenca, en la Calzada que de Cuenca va á Murcia por la Roda; en cuyo tránsito se pasa el Jucar por un malísimo puente de madera, y se hallan los pueblos de Valverde, Honrubia y Cañada Juncosa. Contr. 8,335 rs. 33 mrs.

ATALAYUELA (LA), Desp. R. de Esp., provincia de Salamanca, part. de Ciudad-Rodrigo, campo de Argañan. Esta sit. en los confines de este partido y prov. de Estremadura; conf. con la Moeda y las Batuecas. Dista 4 leg. de la cabeza de part.

ATALLO, L. R. de Esp., prov. de Navarra, valle de Araiz, merind., cuarto part., obisp. y arcip. de Pamplona. A. O. y Reg., 70 vecinos, 390 habitantes, 1 parr. 1 ermita, 1 molino y 1 meson. Sit. al pie del elevado monte Elosua, de donde bajan muchas aguas cristalinas, frescísimas y minerales Conf. con Beteln, Arriba, Inza y Araiz. Hay muchos manantiales que van á engrosar el rio que baja de Azpiroz y baña al pueblo. Este arroyo desagua en el rio de Tolosa, y tiene un puerto sobre el camino real que atraviesa la regata. Produce iguales frutos que el valle: (*V.*). Dista 7 ½ leg. de Pamplona.

ATAMAURI, (*Véase Haro*).

ATAN (SAN ESTEVAN DE), Ald. Ecl. y S. de Esp., en Galicia, prov. y obisp. de Lugo, jurisd. de su nombre; 3 jueces, 26

vecinos, 104 hab., 1 parr. que comprende las aldeas de Rairiz y Scoane. Sit. cerca del rio Miño; conf. con la barca de Sesnande, Espasantes, Cangas y Chouzan. Produce maiz, centeno, pastos y ganados. Contr. 2,808 rs. 5 maravedises.

ATANCE (EL), L. S. de Esp., provincia de Guadalajara, part. y obisp. de Sigüenza. A. P., 36 vecinos, 122 habitantes, 1 parr. aneja de Riosaldo, 1 pósito. Sit. en una pequeña colina que desciande de la larga cordillera de elevados montes que tiene al E., por lo que tiene mal piso. Prod. trigo, cebada, centeno y habas, mucho ganado lanar. Le baña por O. el rio Salinero. Dista 2 leguas E. de Sigüenza, 3 N. O. de Atienza, y 3 S. de Jadraque.

ATANES (SANTA MARIA DE), Felig. Ab. de España, en Galicia, provincia y obisp. de Orense, jurisd. de Cualedro, Viléla y Atánes. J. O., 80 vecinos, 270 habitantes, 1 parr. Se compone esta de 3 lugares que son Atánes, Estivadas y Corvacéyras; y está situado en un alto que domina toda la Limia. Disfruta de buenos aires, y tiene una fuente que llaman del Milagro, con cuyas aguas se fecundiza todo el terr. Su parroquia es priorato de Benedictinos perteneciente á Celanóva. Hay un santuario de Nuestra Señora de las Nieves, muy devoto y concurrido. Produce granos, lino, nabos, patatas, prados, montes y ganado lanar y vacuno. Los naturales son dóciles, laboriosos; sóbrios y de buenas costumbres. Contr. 1,122 rs.

ATANZON (EL), V. S. de Esp., prov. y partido de Guadalajara, arz. de Toledo. A. O., 200 vec., 814 hab., 1 pósito. Dist. 3 leg. de la cap. El nombre de este pueblo es de orig. aráb. Sit. en una llanura áspera y barrancosa. La baña el rio Ungría. Conf. por el S. con Lupiana, y por el N. con Caspueñas. Contr. 2,636 rs. 17 mrs.

ATAPUERCA, V. R. de Esp., prov. y arz. de Burgos, herm. de Montes de Oca. A. O., 86 vec., 343 hab., 1 parr. Sit. en una llanura y vega muy feraz en gran., yeros, legumbres y garbanzos, al pie de los montes de Oca. Hay en su término y en el de Ibeas de Juaros una cueva, cuya profundidad se ignora todavia, porque nadie la ha reconocido enteramente. Con la destilacion de las aguas se forman varias figuras blancas que, en sacándolas al aire libre, se vuelven pardas ó negras; se necesita para entrar gran prevencion de luces por el riesgo de extraviarse sin remedio. En las inmediaciones hay otras muchas concavidades y pozos profundísimos y estensos cerca de su fondo. Es de creer se hizo esta cueva al extraer la piedra para la catedral de Burgos. En los alrededores de la sierra de su nombre, que abunda mucho de piedra jaspe, llamada almendrilla y mármol negro, con vetas blancas, estan situados en dos valles los pueblos de Agés, Zalduendo, Arlanzon, Ibeas, Quintanilla, Orbaneja y Cardeñuela de Rio-picó, Villalbal; Rubena, Quintanapalla las Torres, Olmos de Tapuerca y Fresno de Rodilla; todos en el radío de 1 legua, y todos producen trigo, alaga y blanco, cebada, yeros, arbejas, titos, garbanzos lentejas, avena, lino y cáñamo (*V. Quintanapalla*). Esta sierra separa el valle de Atapuerca de la Vega de Burgos. Es tambien célebre esta villa por la sangrienta batalla que en sus campos dió Fernando I de Castilla al intrépido don Garcia de Navarra, el cual murió en ella atravesado de una lanza, en manos de San Iñigo, abad de Oña, y cuyo cadáver yace en Nágera, y sus entrañas (segun tradicion) fueron depositadas en Agés. Dista 2 leguas y ½ de Burgos, 1 de Quintanapalla, ½ de Olmos de Atapuerca, y ¾ de Agés. Contr. 3,509 rs. 13 mrs.

ATAQUINES, V. R. de España, prov. de Valladolid, partido de Olmedo, obisp. de Avila. A. O., 270 vec., 1,066 hab., 1 parr., 1 pósito, buen caserio, casa de postas con 8 caballos. Sit. en una llanura regada por los rios Adaja y Zapardiel. Conf. con los pueblos de la Zarza, Fuente el Sol y Salvador. Produce trigo, centeno, cebada, habas, poco vino, ganado lanar y algunos de las demas especies. Ind. arriería y tratantes en pescado fresco, carboneros y pinariegos. Dista 11 leguas de la capital, y 4 horas y ½ de camino militar de Arévalo. Contr. 21,712 rs. 24 mrs. Derechos enagen. 2,542 rs. 31 mrs.

ATARÉS, L. S. de España, prov. de Aragon, partido y obisp. de Jaca, título de condado. A. O., 58 vecinos, 234 hab., 1 parr. Sit. á 2 leg. de Jaca, cerca del rio Gas, que desagua en el Aragon, en el camino que conduce desde aquella ciudad á Puente de la Reina. Sus productos son los indicados en el artículo de la cab. de part. Conf. con

Santa Cilia, Santa Cruz, San Juan de la Peña y Nuestra Señora de la Cueva. Contribuye 3,356 rs.

ATARFE, L. R. de Esp., prov., arz. y partido de Granada. A. P., 548 vec., 2,200 hab., inclusos los 7 cortijos de su jurisd. 1 parr., 1 pósito. El nombre de este lugar es de orígen arab., y se halla sit. en la vega, á la márgen derecha del rio Genil y pie de la sierra de Elvira. Confina con térm. de Puente, Alitaje, Pelligros, Albolote y la Venta nueva. Produce trigo, cebada, habas, lino, cáñamo, vino, melones, aceite y seda; varias canteras de jaspe negro. Dista 1 ½ leg. O. de la cap. Contr. 12,566 rs.

ATAUN, V. de Esp., prov. de Guipúzcoa, dióc. de Pamplona y de su arciprest. mayor; 230 casas y caseríos, 2,087 hab., 1 parr. A. O. Sit. entre montañas y elevadas peñas, en un canal ó valle estrecho y llano á la derecha de la ribera del rio Agaunza, que algunos llaman Ataun. Se compone de muchos barrios, á saber: Erbarrena que forma el cuerpo de la plaza pública, Astigarraga, Arrondoa, Arin, Olaldea y Ergoyena, colocados á lo largo de dicha encañada y á un lado de esta por E. los que llaman Aiztarte, Aiztarte-Erreca y Aya, y á la banda opuesta los de Urrusua, Lauztierreca y Murcondo. Confina por N. con término del concejo de *Lazcano*; por E. con los montes de Ichausti, en que tiene la villa comunidad con la de Zaldivia y aquel concejo; por S. E. con los montes de Enirio y sierra de Aralar; por S. con su jurisd. y montes de la comunidad de Arañaz y Burunda, en la provincia de Navarra; y por O. con término de las villas de Segura, estendiendo los suyos propios como 8 leguas en circunferencia. Tiene casa concejil donde se celebran los ayuntamientos, y sirve tambien de cárcel y posada pública, que no deja de ser concurrida, pues dirige por aquí la carrera para Pamplona, Estella, Tudela y Zaragoza. Hay diferentes fuentes de agua dulce, y una mineral, á 1 legua de la plaza en el barrio de Aistarte, la cual se llamó antiguamente Fuente Santa y hoy de los Remedios, por estar contigua á la capilla de esta advocacion; los vecinos usan de ella contra varias dolencias, señaladamente contra la sarna. En los términos de la villa hay 1 ferrería, 2 molinos, y 10 arroyos que desaguan en el mencionado rio Agaunza, abundante en truchas, anguilas, peces y zarbos. Antiguamente era fortaleza considerable, y se hace mencion de ella, y de sus gobiernos y gefes militares en varias escrituras. En las juntas generales de la provincia ocupa el 21 asiento á la derecha del corregidor, y vota en el número 49, con 10 fuegos y $\frac{1}{10}$. Sus habitantes unos se ejercitan en hacer carbon y conducirlo á las ferrerías, otros en el tráfico de ganado, y los mas en la agricultura; no obstante la dificultad que esperimentan en el cultivo de las tierras, situadas la mayor parte en pendiente y faldas de montañas; su industria y aplicacion superior á todos estos obstáculos les proporciona una cosecha de trigo, maiz, centeno, avena, haba y buena hortaliza; la de castañas es tan abundante como escasa la de manzanas, nueces, guindas, cerezas, higos y avellanas; se cria mucho ganado vacuno, lanar, cabrío, caballar y de cerda en los escelentes y abundantes pastos de sus elevadas montañas, que llaman Inzarzu, Aganz, Leizari, Malcorburu, Alleco, Ascoa, Irumugaeta, Insusburu, Izoscoa, Achurbide y Aranzazumendi, cuyas cumbres producen gran variedad de yerbas aromáticas, setas y fresas, y las faldas estan pobladas de robustos árboles silvestres, frutales y de otras clases; hay gran multitud de aves y animales fieros, gatos monteses, lobos, corzos, javalíes, liebres, raposos, gardañas, mucharros y otros. Hay tambien canteras de piedra caliza, arenisca y roca para edificar, y en la peña de Arzate-Erregnea minas de cobre, estaño, plomo, cardenillo, caparroso, bermellon y barniz.

ATAURI, V. de Esp., herm. de Arraya y la Minoria, prov. de Alava; 28 vecinos, 112 hab. J. O. comun á todo el valle, 1 parr. Sit. en llanura, pero montañosa al lado del puerto de San Juan, camino de Salvatierra. Conf. por N. con Maestu, por S. con Antoñana, por E. con Oteo, y por O. con Apellaniz. Produce toda clase de granos y ganado lanar, vacuno y cabrío.

ATAUTA, L. S. de Esp., prov. de Burgos, tierra de San Esteban de Gormaz; pertenecia antes á Soria. A. P., 46 vecinos, 179 hab., 1 parr., 1 pósito. Sit. entre Peñalba y su aldea, inmediato á la márgen derecha del rio Pedro que desagua en el Duero. Conf. por O. con Soto, por E. con

Olmillos, y por N. y S. con los dos pueblos anteriormente nombrados. Pertenece al arciprestazgo de San Estevan (*V. Osma, obispado*). Dista 20 ¼ leguas de la capital. Su contribucion está incorporada en la comunidad de San Estevan.

ATAZAR, (EL), L. S. de Esp., prov. y part. de Guadalajara, tierra de Buitrago, á cuya jurisdiccion está sujeto el A. P., arz. de Toledo; 24 vec., 120 hab., 1 parr. Sit. entre 2 riachuelos, en terreno escabroso y rodeado de cerros eminentes. Confina con Alpedrete y Berrueco. Produce poco trigo, algun centeno, y ganado cabrío y vacuno. Dista 6 leguas de la capital. Contribuye 673 rs. 18 mrs.

ATEA, L. R. de Esp., prov. de Aragon, partido de Calatayud, obispado de Tarazona. A. P., 102 vecinos, 410 hab., 1 parr., 1 pósito. Sit. en la falda occidental del rio Jiloca, en un valle poblado de viñas. Con las aguas de un bacranco fertiliza algunos huertos. Produce trigo, cebada, cáñamo, vino, alubias, árboles frutales y ganados. Ind. telares de lana. A 1 legua de distancia está la sierra. Confina con Cubel, Villafeliche, Murero y Acered (*V. Villafeliche*). Dista 2 leguas de Ateca, 14 de la capital y 3 de la cabeza de partido. Contr. 11,186 rs. 22 mrs.

ATECA (ATACUM), L. R. de España, prov. de Aragon, part. de Calatayud, obisp. de Tarazona. A. P., 450 vec., 3,375 hab., 1 parr., 1 convento de frailes Capuchinos, 1 hosp., 1 pósito, casa de postas con 6 caballos. Situado en terreno llano, menos la parroquia que lo está en una altura y tiene dos torres, la una separada de la iglesia donde está el relox y la otra en ella. Cercado de elevados montes, vestidos de viñas. Hay una buena posada, y le bañan tres rios llamados Piedra, Jalon y Monubles. El segundo pasa por medio del pueblo, y tiene un buen puente de piedra. Hay un trozo de vega. Produce vino, trigo, cebada, cáñamo y frutas. Ind. fabrica de papel blanco y un batan. A cosa de mil pasos antes de llegar á la villa se unen el Piedra y el Monubles al Jalon. Confina con Moros, Terrer, Castejon de las Armas y Bubierca. Dista 16 leguas de la capital y 2 de la cabeza de partido. Contr. 32,441 rs. 18 mrs.

ATEAN, Ald. S. de Esp., en Galicia, prov. de Lugo, jurisd. de Deza. Es una de las que componen la parroquia de San Juan de Votes (*Véase*).

ATES, Desp. de España, provincia de Aragon, partido de Jaca. Es de señ. abad. Alcalde el del lugar de Ascara.

ATEZ, Valle del quinto part. de la merindad y obispado de Pamplona, arcip. de Anüé, en Navarra. Conf. por N. con Ulzama, por E. con Odieta, por S. con Juslapeña, y por O. con Gulina y Val de Imoz. Es tierra pobre, y que apenas produce el maiz, avena, trigo y legumb. para los hab., que son 526 divididos en 10 pueb. llamados Amalain, Arostegui, Berasain, Bennza, Beunzalarea, Eguaras, Eguilloz, Erice, Villanneva y Zeganda. Gobiérnase por diputados ánuos, á eleccion de los vecinos, y por un sobre-diput. que nombra cada año el dipnt. cesante. Ninguno de los pueblos es cab. de los demas, y cada uno elige un Reg. para su gobierno. Erice es el mas central de todos, y el único que está en llano. La industria mayor de los naturales es la cria de ganados y algo de arriería.

ATIEGA, L. S. de Esp., en la herm. de Añana, prov. de Alava, arz. de Burgos y su vic. de Valdegovia; 26 vec., 126 hab., 1 parr. Situado en terreno designal, cercado de montes, y distante ½ legua por N. de la villa de Salinas de Añana.

ATIENZA, V. R. de Esp., provincia de Guadalajara, obisp. de Sigüenza, cab. del part. de su nombre, con 7 LL. y 1 V. en su jurisd.; Correg. de primera clase, que ejerce jurisd. privativa, asi como en la V., en sus 7 LL. y todo su partido; 352 casas de morada, 490 vec., 1,886 hab., 5 parr., 1 conv. de frailes, 1 hosp., caja de correos, administracion subalterna de loterías. Sit. al pie de un cerro, en cuya cima hay un castillo ruinoso. Las calles son bastante regulares; á corta distancia estan las famosas salinas de Imon y Olmeda, que surten de sal á muchos pueblos de Castilla. Su terreno no es de los mas fértiles; pero tiene admirables dehesas de mucho ganado lanar, mular, cabrío, y de cerda. Produce trigo y cebada; ind. cria de muletas; pero no hay ni una labor de lanas, habiéndolas abundantes en este pais, cosa muy singular. Es patria de Francisco de Segura que escribió el *Romancero historiador*, y el *Romancero de los reyes de Portugal*. Dista 4 leguas de Sigüenza, y 72 ½ horas de camino militar de Jadraque, en la carretera

que desde Madrid va á Navarra por Alcalá, é Ita. En el transito, que es de camino desigual y de terreno pedregoso, se pasa un arroyo con puente solo para caballerías; luego el rio Hanares, por puente de silleria; luego otro arroyo cerca de Girueque, y se halla este pueblo, la venta de Rebollosa, y el pueblo del mismo nombre. Contr. 43,553 rs. 19 mrs., y por los 7 pueblos de su tierra 3,459 rs. 13 mrs.

ATIOS (Santa Eulalia de), Felig. S. de Esp., en Galicia, prov. y obisp. de Tuy, jurisd. de Porriño. A. O., 220 vec., 1,000 hab., 1 parr. con un anejo ayuda de alla. Sit. en una llanura dividida por una cordillera de montes; conf. con las parroquias de Gulanes; Picoña y Gudiño. Pasa por su término el camino real que va á Tuy, y está dividida por un riachuelo de las parroquias de Pontellas, Torneiros y Pereiras. Conf. por O. con la villa del Porriño. El carácter de sus habitantes es honrado y apacible, dedicandose todos al trabajo. Produce 8,000 ferrados de maiz, 800 de trigo, los mismos de centeno, 160 de producto de diezmo de menudo, 200 de producto de habichuelas, 300 pipas de vino y 18 arrobas de lino. Ind., 1 fabrica de teja. Dista 2 leguas de la capital. Contr. 8,015 rs. 16 mrs.

ATIOS (San Mamed de), Felig. S. de Esp., en Galicia, prov. de Betanzos, jurisd. de Trasancos, obisp. de Mondonedo. A. O., 97 vec., 460 hab., 1 parr. Dista 8 leguas de la capital y 16 de Santiago.

ATONDO (Alantonia), L. R. de Esp., en Navarra, primer partido y obispado de Pamplona, en la Cendea de Iza, con A. O. conforma toca á los vecinos por turno; 14 casas, 16 vec., 90 hab., 1 parr., 1 erm. Sit. en la falda de Osquia, á la orilla de los rios Larraun y Araquil. Confina con Izurdiaga, Ochovi, Ariz y Añoz. Dista 3 leguas N. O. de la capital.

ATOS, L. Ecl. de Esp., prov. de Aragon, part. y obisp. de Jaca. A. O. (*Véase Arrastilla*). Sit. á 5 leguas de Jaca; confina con los pueblos de Rapún, Ipias é Ibort. Sus productos son los indicados en el artículo de la cabeza de partido.

ATOUQUIA, V. S. de Portugal, prov. de Estremadura, comarca de Leyria; 1 parr., 471 vec., con un vicario perpétuo y 8 beneficiados, casa de miseric., hosp., 1 conv. de franc., 9 erm. y una suntuosa iglesia; 2 J. O., vereadores, proc. del cone. y otros dependientes de justicia. Goza de voto en córtes, con asiento en el banco 16.° Sit. ½ legua E. de Peniche, en lugar elevado sobre la inmediata costa, con un castillo. El término de esta villa contiene 1 parroquia, que es la de San Sebastian de Sierra del Rey, y en ella 110 vecinos. Es fértil en granos, ganados, caza, frutas, y bien provista de pescado de la inmediata costa.

ATROJILLO, Cot. red. de Esp., prov. de Aragon, part. de Jaca. Es de señorío eclesiastico.

AUBET, L. R. de Esp., en Cataluña, corregim. de Puigcerda. A. O., 6 vec., 32 hab. Sit. en terreno aspero y montañoso.

AUBERT, L. R. de Esp., prov. de Cataluña, corregim. del valle de Aran, obisp. de Urgel. A. O., 26 vec., 125 hab., 1 parr. Para su situacion, productos é industria, véase el articulo del valle. Está en la inmediacion del rio Garona. Conf. con los pueblos de Bellan, Mont, Moncorbau y Villach. Dista 57 y ½ de hora de Barcelona y 1 de Viella. Contr. 1,146 rs. 21 mrs.

AUCA, Rio de Esp., que baja de Avila, y se incorpora con el Ebro en el término de Oña.

AUCIAA, Sierra de Portugal (*Véase el art. Sierras*).

AUDANZAS, V. S. de Esp., prov. de Leon, obisp. de Astorga. Exenta. A. O., 90 vec., 360 hab., 1 parr. Sit. en un pequeño valle árido y seco. Tiene á la parte del O. á ½ leg. un monte de encina llamado del Ramiro, y cerca de él una granja de monjes Benedictinos, que en el dia está arruinada. Confina con la Antigua, Pozuelo del Páramo, Saludes y Grajal de Rivera. Produce trigo, cebada, centeno y vino. Dista 9 leg. de la cap. Contr. 1,408 rs. 1 mr. Derec. anag., 214 rs. 8 mrs.

AUDICANA, L. S. de Esp. prov. de Alava, herm. de Burrundia, obisp. de Calahorra. J. O., comun a toda la herm., 19 vec., 96 hab., 1 parr. Sit. á la margen izq. del rio Zadorra al O., y á 1 leg. de Salvatierra. Confina por N. con Etura, Por S. con Echavarri de Urtupiña, por E. con Dallo y por O. con Arbulo. Produce toda clase de granos, legumbres, frutas, lino, miel, cera y ganado lanar, cabrio y yeguar. Tiene 1 molino harinaro. En este pueblo esta la casa consistorial, el juzgado, la carcel y el alcalde de la herm., la

cual se compone de 10 lugares, que son: Ozaéta, Ermúa, Larréa, Zuazóla, Heredia, Dallo, Audicana, Echavarri, Maturána y Otáza.

AUJE (San Pedro de), Feligresia R. de Esp., en Galicia, prov. de Orense, jurisd. de Viana del Bollo. J. O., 37 vecinos, 149 hab., 1 parr. Contr. 1,817 rs.

AULA DEI, Cartuja de Esp., prov. de Aragon, partido de Zaragoza. Sit. en las inmediaciones del rio Gallego, cerca de su confluencia con el Ebro. Conf. con Peñaflor, la Perdiguéra y Nuestra Señora del Puéyo. Dista 2 leg. de la cap.

AULAGA, Ald. R. de España, prov. y arz. de Sevilla, partido de Aracena. A. P. Su situacion y productos se hallarán en el art. Castillo de las Guardas.

AULAS, L. S. de Esp., prov. de Cataluña, corregim. de Talarn, obispado de Urgel. A. O., 3 vec., 16 hab., 1 parr. Sit. cerca del rio Espluga, que desemboca en el Noguera Ribagorzana. Conf. con la torre de Tamurcia y Castellét, terreno mont. que produce trigo, pastos y ganados. Dista 41 y ½ hor. de Barcelona, 6 y ½ de Talarn. Contr. 684 rs. 27 mrs.

AULET, L. S. de Esp., prov. de Aragon, part. de Benavarre, obisp de Lérida. A. O., 11 vec., 48 hab., 1 parr. Dista 6 leg. de Benavarre. Contr. 671 rs. 6 mrs.

AULEZTIA, Puebla (*V. Murelaga*).

AUMONTE, L. de Esp., prov. de Asturias, concejo de Ivias; 13 vec., 59 hab., parr. de Cecos (*Véase*). Está situado entre los arroyos Cerbeucia y Valcarce, que ambos desaguan en el rio Ivias; al pie de la sierra de la Escrita. Confina con los pueblos de Fresno, Villarnuévo, Alguardo y Villar de Cendiss.

AUÑON, V. S. de Esp., en la Alcarria, prov. y part. de Guadalajara, arz. de Toledo. A. O., 286 vec., 1,010 hab., 1 parr., 1 conv. de frailes Franciscos descalzos, 1 hospital, 1 ermita, 1 pósito. Sit. en una vega distante ¼ de legua del Tajo en un campo alegre y divertido, con buenas cosechas de trigo, cebada, aceite, vino, zumaque y otros frutos comunes en la Alcarria. Dista 13 leguas de Madrid, 6½ de Guadalajara, 1 hora de camino militar de Alhondiga (*V. Sacedon*); 2 id. de Fuente la Encina, y 2½ del Puente de su nombre. Contribuye 10,896 rs. 1 mrs.

AUÑON, Desp. de Esp., cerca de Clavijo y en su territorio, con 10 ó 12 casas de pastores y corrales para el ganado. Hay una ermita titulada de San Juan.

AURIN, L. S. de Esp., prov. de Aragon, part. y obisp. de Jaca. A. O., 13 vec., 59 hab., 1 parroquia. Sit. á la márgen derecha del rio Gallego que va á desaguar en el Ebro, en el cual desemboca tambien otro riachuelo llamado Aurin. Conf. con Orante, Cartirana y Pardinilla. Sus productos son los mismos que los de Jaca, de donde dista 2 leg. Contr. 894 rs. 32 mrs.

AURIZ, L. R. de España, en Navarra, primer part. y obisp. de Pamplona, valle de Ilzarve. Tiene A. O. y un dip., 29 hab., 1 parr. Conf. con Vear y Muruzabal. Nace en sus inmediaciones una de las fuentes que engruesa el rio Robo.

AUROS, VALL DE NEU, Ald. S. de España, prov. de Cataluña, corregim. de Talarn, obisp. de Urgel. A. O., 1 vecino, 8 hab. Sit. en terr. mont. Conf. por el E. con Gavas, por el S. con Unarre, y por el N. con Servi. Produce centeno y pastos. Dista 59 horas de Barcelona, 20 de Talarn. Contr. 228 rs. 9 mrs.

AUSEJO, V. de Esp., en la Rioja, prov. de Soria, part. de Logroño. Sit. en un cerro alto, con un cast. en la cima, y casas por la falda. A. M., 584 vec., 2,500 habitantes, 1 parr. Produce aceite, vino, trigo y pastos para ganado lanar en un monte de encinas que está allí cerca. El alto de este pueblo se ve desde muy lejos, asi por la parte de la Rioja, como de la de Navarra. Dista 5 leg. de la cab. de part., y desde Calahorra hay 5 hor. de marcha militar, en cuyo interm. se encuentra el Villar de Armedo. Contribuye 20,358 rs. 8 mrs. Derechos enagenados 2,711 rs.

AUSEJO, L. R. de Esp., prov. y partido de Soria, Sexmo de San Juan, obispado de Osma. A. P., 38 vec., 140 hab., 1 parr. aneja de Fuente el Fresno y de Caradueña (*Véase*). Conf. con esta última por S., con Fuente el Saz por O., con Cuellar por N., y con Aldealices por el E. Dista 3 leguas de la capital. Contribuye 293 rs. 19 mrs.

AUSINES (los), L. S. de Esp., prov. y arz. de Burgos, part. de Juarros y la Mata. A. P., 70 vec., 288 hab., 1 parr. Sit. cerca del rio de su nombre. Confina con Sopeña, Barrio de Eamedio, Quintanilla y Humienta. Produce trigo, cebada y comuña. Contribuye 2,874 rs. 17 mrs.

AUSINYA, L. R. de España, prov. de Cataluña, corregim. y obisp. de Gerona. A. O., 30 vec., 129 hab., 1 parr. Sit. en terreno montañoso, cerca de la margen derecha del rio Flnvia; confina por el E. con Faras, por el S. con Juña, por O. con Lamiana y por el N. con Besalú. Produce trigo y legumbres. Dista 26 hor. de Barcelona y 7 de Gerona. Contr. 385 rs. 2 mrs.

AUSOLA, L. R. de España, provincia, arzobispado y partido de Granada. A. P., 32 vec., 128 hab., 1 parr. aneja de Asquerosa. Sit. en la vega á la derecha del Genil. Produce granos. Dista ¼ leg. O. de la cap.

AUTILLA DEL PINO (Tela), V. R. de Esp., prov. de Palencia, part. de Campos. A. O., 163 vecinos, 604 hab., 1 parr., 1 pósito. Sit. al fin de los montes de Torozos. Conf. con los pueblos de Herrin, Paradilla, Baquerin y Villamartin. Produce granos, legumbres, vinos y ganados. Dist. 1 leg. de la cap. Contr. 7,642 rs. 13 mrs.

AUTILLO DE CAMPOS, V. S. de España, prov. y obisp. de Palencia, part. de Campos. A. O., 190 vec., 742 hab., 1 parr., 1 hosp., 1 pósito. Sit. en terreno pantanoso á la márgen izquierda del rio Valdeginate, que inunda sus praderas en tiempo de lluvias. Conf. por S. con Abarca y Villaramiel, por N. con Frechilla, por O. con Guaza, y por E. con Fuentes de Don Bermudo ó de Nava, en una llanura larga y estrecha; calles de piso suave pero sin empedrar. Produce buenos prados que se riegan con las aguas del rio, y en ellos se crian buenas mulas y se mantienen 4,000 cabezas de ganado lanar; 28,000 fanegas de trigo, 12,000 de cebada, 1,600 de avena, 3,500 cántaros de buen vino, bastantes garbanzos, lentejas, titos, alubias y yeros. Ind. telares de estameñas y bayetas ordinarias, y hacer mucho queso que se despacha en Villalon. En este pueblo tienen un palacio los marqueses de Olias, en el cual habitó la célebre reyna doña Berenguela, madre de San Fernando, estando ya separada de su esposo el rey de Leon. Dista 5 leguas S. O. de la capital. Contr. 8,999 rs. 13 mrs. Derec. enag. 1,283 rs. 21 mrs.

AUTOL, V. S. de Esp., prov. de Soria, partido de Logroño, obisp. de Calahorra. A. M. de primera clase con otro ordinario, 700 vecinos, 3,249 hab., 1 parr. Sit. á la orilla izquierda del rio Cidacos. Tenia bastante monte, pero le van destrozando á toda prisa como sucede en casi todas partes, por el desorden con que cortan y hasta desarraigan las encinas. Produce abundante vino, aceite y granos. Ind. 2 fábricas de aguardientes y 1 de jabon. Se cria bastante ganado lanar. Es patria de don Francisco Javier Perez, magistral de Valladolid, autor de la *Defensa Canónica* y de un *compendio de las tres leyes Natural, de Gentes y Evangélica*, y de don fray Pablo Colmenares, actual obispo de Lérida. Dista 2 leg. de Calahorra y 8 de la cab. de part. (*V. Quel, Villareal y Ebro*). Contr. 18,565 rs. 11 mrs. Derec. enag. 1,445 rs. 30 mrs.

AUTRIGONES, Pueblos que en lo antiguo componian una pequeña provincia Tarraconense y convento jurídico de Clunia: correspondian, parte a lo que hoy es provincia de Burgos, y parte al señorío de Vizcaya y provincia de Alava. Segun los geógrafos é historiadores griegos y romanos que escribieron despues de Augusto, hasta cuyo tiempo ninguno habia hecho mencion de aquellas gentes con este nombre, tenian por límites hacia O. la Cantabria y los pueblos llamados murgobos segun Tolomeo; por N. el mar Cantábrico, por S. los Berones y por E. los Caristios. Aunque es sumamente difícil, por no decir imposible, fijar con toda exactitud la correspondencia de esta region y sus poblaciones con las del dia, podemos asegurar abrazaba aquella todo lo que hoy se dice Encartaciones, y la parte occidental del señorío de Vizcaya, desde Bermeo inclusive, y en Alava las hermandades de Arciniega, Llodio, Ayala, Valdegovia, Valderejo, Lacozmonte, Salinas de Añana, Berguenda y Fontecha, Berantevilla y parte de las de la Rivera y Cuartango.

AUZA, L. R. de Esp., en Navarra, valle del Ulzama, quinto partido y obispado de Pamplona. Tiene A. O. y 1 diputado, 14 casas, 16 vec., 88 hab. Sit. sobre la izq. de un arroyo que viene de Erbiti, y corre de O. a E. en busca del rio principal del valle, en el cual se introduce entre Galain y Ripa. Conf. con Lizaso y Elzaburu. Dista 4 leguas N. de Pamplona.

AVE, Rio de Portugal. Se compone de dos brazos, de los cuales el del N. lleva aquel nombre, asi como el del S. el de Avicela; empieza el primero en la sierra de Agra, que es parte de la de Cabreira; al pie de ella se le une otro caudaloso

arroyo, y ya con bastante caudal separa el concejo de Vieyra de las montañas de Barroso; pasa entre Braga y Guimaraes con distancia de 1 ½ legua de cada uno de estos dos pueblos, y mas abajo del segundo reciba el Avicela, que formado en el concejo de Montolongo de tres arroyos que bajan de la sierra de Cabreira, y dirigiendo su curso de E. á O., pasa por el monasterio de Pombeiro y por las caldas ó baños á que da nombre, donde tiene un puente de piedra; 1 legua S. de Guimaraes corta el camino real de aquella villa a la ciudad de Porto, y va, como queda dicho, á unirse con el Ave, que siguiendo su curso hacia O. entra en el Océano ½ de legua mas abajo de la villa do Conde. Una legua antes recibe otro rio con nombre de Deste ó Aleste, que se forma de varios arroyos, 1 legua mas arriba de la ciudad de Braga, al S. de la cual pasa dirigiéndose al O. para unirse con el Ave, cuyas riberas producen todos los frutos propios de la provincia de Miño, en la cual tiene varias barcas y puentes; entra en el mar 3 leguas mas al S. del Cabado.

AVEDILLO, L. S. de España, prov. de Valladolid, partido de la Puebla de Sanabria, obisp. de Astorga. A. P., 22 vecinos, 88 hab., 1 parr. Situado al O. de la Puebla de Sanabria, de donde dista 1 ½ leg., en un bajo circundado de ramales de la sierra de las Portillas, en terreno que produce centeno, lino, frutas y pastos, con que crian ganado lanar. Contr. 381 rs. 6 mrs. Derec. enag. 93 rs.

AVEDILLO (Santa Clara de), V. R. de Esp., prov. y obisp. de Zamora, part. de las Villas del Vino. A. P., 162 vecinos, 607 hab., 1 parroquia, 1 ermita. Sit. en un estrecho valle rodeado por todas partes de cerros mas ó menos elevados, teniendo al E. el teso llamado de Lutero, desde el cual se descubren puntos y montañas á largas distancias en todo el terreno de Castilla la Vieja. Atraviesa el pueblo un arroyuelo que á ½ de leg. hácia el N. recoge las aguas de varios vallecillos que hay por el término, dirigiéndolas al de Jambrina. Produce granos y demas semillas, garbanzos, alguna hortaliza, vino y algunas nueces y castañas; conf. por E. con el término de Fuentes y el Piñero, por S. con el del Maderal y Fuente el Carnero, por N. con el de Jambrina, y con el de Corrales por el O. Dist. 4 leg. S. S. E. de la capital, 3 de Fuente el Sauco, 5 S. O. de Toro y 9 N. de Salamanca. Contr. 4,192 rs. 25 mrs.

AVEINTE, L. R. de Esp., prov., obisp. y part. de Avila, Sexmo de Cobaleda. A. P., 40 vecinos, 179 hab. La estension de su término es de 2,001 fanegas, 1,871 de tierras cultivadas y 100 de incultas; de las cultivadas 6 de primera suerte destinadas á trigo, 600 de segunda á cebada, 1,265 á centeno y garrobas; fertilidad general 4 por 1; tierras incultivables 100; que se siembran cada año 935; que descansan por un año 935; empleadas en granos 1,629, en viñas 242, en pastos naturales 30, en tierras concejiles 10, baldíos 130; tierras cultivadas por sus propietarios 57; por arrendadores 1,814; de mayorazgos cultivadas 571; de capellanías cultivadas 921; de comunidades religiosas cultivadas 70. Dista 3 leg. de la capital. Produce trigo, cebada, centeno, garrobas, vino y algunos pastos. Su situacion y productos se hallarán en el art. San Juan de la Encina. Contr. 2,504 rs. 16 maravedises.

AVEIRAS DE ABAJO, V. S. de Portug., prov. de Estremadura, comarca de Santarem; 1 parr., 98 vecinos con los de su término, y se halla situada entre la villa de Aveiras de Cima y Azampuja, en lugar bajo y cercado de monte por la parte E. y O. Su término abunda en frutas, vino y aceite, y es regado por un arroyo. En el lugar Das-Virtudes, de este término, hay 1 convento de frailes. Dist. ½ leg. de Azampuja por la parte N.

AVEIRAS DE CIMA, V. Ord. de Portugal, prov. de Estremadura, comarca de Santarem; 221 vec., 1,073 hab., 1 parr. En ella y en su térm. hay 3 erm. Tiene fuero. Sit. a 4 leg. de la villa de Santarem y 1 N. N. E. de Azampuja. Su terreno abunda en frutas, ganado, caza y miel.

AVEIRO, Comarca de Portug., prov. de la Beyra, que ocupa el espacio contenido entre la de Coimbra y la de Feira, que la sirven de límite al S. y N., asi como la de Viseo y el Océano por el E. y O. Corren por ella los rios Vouga y Agueda, que unidos forman el pequeño golfo ó ria de aquel nombre, al rededor del cual se hallan los principales pueblos de esta comarca, en terrenos bajos, cortados de arroyos y canales, y defendidos al E. por una cordillera que forma parte de la sierra de

Alcoba ; 23,060 vec., 81,570 habitantes y 65 parroquias.

AVEIRO, C. R. de Portug. prov. de la Beyra, cap. de la comarca y obispado de su nombre; 1,122 vec., 4,134 hab., 2 parr. una de ellas la matriz que está dentro de los muros, y la otra fuera; y otras dos que son las del arrabal, casa de misericordia, hospital, 4 conv. de frailes, 3 monasterios de monjas y 1 recogimiento de terceras franciscas; corregidor, proveedor, J. de fora y vereador, y demas oficiales, y 1 tribunal de Alfondiga. Goza de voto en co.tes, con asiento en el banco 7.°, y celebra feria franca por espacio de 9 dias, empezando el 26 de marzo. Sit. a 53 leguas de Lisboa, 19 de Porto, y 9 de Coimbra á los 04° 57′ 55″ de long. occidental, 04° 38′ 20″ de lat. N. del meridiano de Madrid; estendida á lo largo de un canal que comunica con una gran ria de 10 leguas de largo y 1 de ancho, que corre de N. a S., desde la villa de Ovar hasta el lugar de Miza, y se halla separada del Océano por una lengua de arena, compuesta de varias dunas ó montecillos, por en medio de los cuales se vacian estas aguas en el mar, formando en la alta marea una barra de 12 á 14 palmos de fondo, que corresponde enfrente de la ciudad. Todo este pequeño golfo está sembrado de islas, en que hay muchas salinas, varias huertas, tierras de labor, y pastos, y en sus canales intermedios y en la vecina costa abunda la pesca, los mariscos y las aves aquaticas de varias especies; todas circunstancias que hacen regalada la poblacion, aunque por otra parte sujeta, por la mucha agua que la rodea y por su situacion baja y poco ventilada, á fiebres intermitentes. La ciudad esta situada parte en terreno algo elevado, sobre la orilla mérid. de un estero ó brazo de mar, y parte en la orilla opuesta, y se halla dividida en 5 barrios, de los cuales el primero conserva sus muros, y los otros que componen el arrabal, se hallan abiertos. En lo alto de la ciudad y fuera de los muros, á la parte S. tiene una frondosa alameda que hermosea la entrada del convento de Recoletos, y en aquella y en su arrabal 5 fuentes que riegan sus huertas. El campo que la rodea es abundante de granos, vino, aceite, legumbres y frutas, particularmente naranjas dulces, que forman un ramo de estraccion; y de ganado y caza; se crian en sus campiñas buenos caballos; pero el artículo mas lucrativo de su término son las salinas, que aunque muy desmejoradas, aun producen bastante sal que se extrae para los puertos del N. Tambien ha padecido disminucion la pesca de su ria, cuyas lampreas, taiñas, sollos, lengnados y mariscos, son celebrados.

AVELAIRAS, Ald. Ab. de España, en Galicia, prov. y obisp. de Lugo, jurisd. de Osera. Es una de las que componen la parr. de Furco (*Véase*).

AVENDAÑO, Desp. en la herm. de Vitoria, prov. de Alava; solo existe la iglesia de San Martin, que se conserva hoy con el título de ermita.

AVENILLA, L. Ecl. de Esp., prov. de Aragon, part. y obisp. de Jaca. A. O., 8 casas, 5 vec., 21 hab., 1 parr. aneja de la de Ipies. Sit. en terreno sumamente áspero y escabroso, sin trato ni comunicacion con nadie. Produce trigo y algunos otros granos, pero muy poco mas de lo preciso para el consumo del pueblo. Confina con los de Escusoquat, la Sieso, Alavés, Villovas y Belarra. Dista 5 leguas de Jaca.

AVENO, Ald. de Esp., prov. de Asturias, concejo de Siero, parroquia de Vega de Poja (*V. este art*).

AVEO, L. de Esp., prov. de Asturias, concejo de Rivadesella, parroquia de Leces (*V. este art*).

AVIA, Rio de Esp., en Galicia. (*Véase Mino*).

AVIADA, L. S. de Esp., prov. y part. de Santander, marquesado de Argüeso. Reg. P., 17 vec., 76 hab., 1 parr. Dista 16 leg. de Burgos. Contr. con el marquesado.

AVIADOS, V. de Esp., prov. de Leon. Exenta. Sen. S., A. O., 46 vec., 198 hab. 1 parr. Sit. en terreno montuoso, entre los rios Torio y Curueño, á igual distancia de ambos. Confi. con los pueblos de Villalfeida, la Matica de la Verbula, Campo hermoso y Matallana. Produce trigo, centeno, cebada, lino y pastos. Dista 7 leg. de la capital. Contr. 1,123 rs. 1 mrs.

AVILA (Abula), Prov. de Esp. (El nombre de esta provincia es de origen arabigo), cuya capital es la ciudad del mismo nombre, está situada en Castilla la Vieja, entre los 11° y 12° de longitud oriental del Pico de Teyde, y entre los 40° 28′ y 41° 19′ de latitud N. Confina al S. con la

provincia de Toledo, al N. con la de Valladolid, al E. con la de Segovia, y al O. con la de Salamanca. Su clima en general es templado, pero comparado con el de otras provincias mas meridionales y el de las marítimas, es frio; contribuye mucho su alta situacion, pues es una de las provincias cuyo territorio tiene mas elevacion sobre el nivel del mar. Su suelo es quebrado y cortado por varias sierras ó cordilleras de montañas, cuya direccion es de O. á E. en las mas señaladas, como las llamadas sierras de Avila y las que la dividen de la provincia de Toledo; pero otras menos considerables corren con diversas direcciones, y algunas de S. á N. La parte mas montañosa y agria es la del S., la cual tambien es la menos poblada y de clima mas rigido; de lo cual se puede formar una idea, imaginando un triangulo entre Tornadizos, Navalperal y Navalmoral, es la parte llamada la Paramera, en cuya superficie, que pasa de 8 leguas cuadradas, no hay pueblo alguno; pero el terreno es abundante de bosque y pastos, y mantiene mucho ganado. La mas llana es la del N. ó tierra de Arévalo, la cual tambien es mas fértil y poblada y de clima mas benigno. Esta parte escasea de bosques, pero se compensa esta falta con los del mediodia comunmente poblados de encina, fresno, roble y pino. Esta provincia no tiene ningun lago; solo en el pueblo llamado Don Gimeno hay una laguna de poquísima consideracion, y cerca de Hernan-Sancho estan las lagunas llamadas de Salinas, que son dos y muy pequeñas; pero en algunos pueblos hay balsas de aguas encharcadas que dañan á la salud pública, y son muy perjudiciales á los ganados. Tampoco tiene esta provincia ningun rio caudaloso ni navegable; todos son pequeños, y nacen ó dentro ó muy cerca de ella, entre los cuales son los principales el Adaja, que nace cerca de Villatoro, y á las 8 leguas de su nacimiento pasa por la capital, a cuyo término llega en direccion de occidente á oriente, pero en él la muda y sigue corriendo 12 leguas de S. á N., formando un angulo recto, y desemboca en el Duero en la provincia de Valladolid; el Boltoya que nace en el confin de esta provincia, pero en territorio de la de Segovia, y le sirve de término divisorio en el espacio de 11 leguas que corre por ella con direccion de S. á N., y desemboca en el Adaja; el Tormes que la baña por el occidente en corto espacio de 3 leguas escasas, corriendo por ella con direccion de S. a N., aunque con mucha inclinacion al occidente; el Alberche que nace muy cerca del confin de esta provincia a 2 leguas escasas de Villaflanca, corre por ella el espacio de 9 leguas con direccion de O. a E., aunque con bastante inclinacion al S.; el Almar que nace cerca de Hortun-Pascual, corre 4 leguas dentro de la provincia y desemboca en el Tormes en la de Salamanca; el Zapardiel y el Trabancos, el primero de los cuales nace cerca de Martin Munoz, corren por dentro de esta provincia, el uno 15 leguas y el otro 11; su curso es muy tortuoso y desembocan en el Duero, en la provincia de Valladolid. Los demas son arroyuelos como el Margañan y el Zamplon, que no merecen mencionarse. Escepto el Alberche que desemboca en el Tajo, casi todos los demas vierten sus aguas en el Duero; por la direccion de las corrientes y su oposicion, se puede inferir que el territorio de mas elevacion de esta provincia es la Paramera, y por la precipitacion de los rios que verdaderamente deben llamarse torrentes, se conoce que el territorio declina rapidamente hacia el N. La estension territorial de esta provincia es de 175 leguas cuadradas de 20 al grado, de 6,676 varas lineales que reducidas a fanegas de 400 estadales, cada estadal de 12 pies ó 4 varas lineales, hacen 1.200,496. En todo este territorio solo hay 283 poblaciones, cuyos habitantes corresponden a 465 por legua cuadrada. De estas poblaciones muchas son despobladas, en algunas de las cuales aun se ven vestigios de las poblaciones que tuvieron, y otros se han despoblado en tiempos mas cercanos á nosotros; pero tambien debe observarse que no todos los terrenos que se llaman despoblados han tenido realmente poblacion, como tambien que los despoblados no todos son incultos, pues la mayor parte ó casi todos son disfrutados á pasto y labor por los pueblos en cuyos términos se hallan, ó por arrendadores estraños. Las tierras cultivadas de la provincia contienen 385,208 fanegas, las incultas cultivables 590,890 id., y las incultivables 224,398, que hacen el total de 1,200,496 fanegas de que hablamos arriba. En la clase de tierras cultivadas se

nclnyen todas las que se labran en toda la provincia en diversos años y en todo género de labor. Las incultas cultivables son todas aquellas que por su calidad son productibles al arado, prescindiendo de que sean bosques ó pastos. Las incultivables son todas las negadas a la agricultura, como son montañas peladas ó sierras escarpadas, peñascales, arenales, tierras improductibles al cultivo por su malisima calidad; y las ocupadas por las poblacinnes, caminos, rios etc. Las tierras cultivadas, ricas ó fuertes de primera suerte son 29,379 fanegas; las medianas ó de segunda suerte 122,500 id.; las flojas, ligeras ó de tercera suerte 233,329, que hacen un total de 385,208 fanegas de tierras cultivadas, de las cuales se cultivan cada año 171,034 fanegas, y comparando este cantidad con la de las tierras cultivables, resulta que solo se cultivan anualmente poco mas de una sexta parte del territorio productible, que es la suma del cultivado y del inculto cultivable. Los pueblos de esta prnvincia atribuyen tan poca fecundidad á su suelo que parece increible qne sea tan ingrato; pero si se considera cuán corta es la cantidad de tierras pingües que tiene, a falta de abonos, la carencia de riegos y todas las demas causas de postracion, no puede quedar duda en que sea poquísima su fertilidad actual; asi es que la fecundidad general en años medianos no pasa de 5 por 1. Las tierras que annalmente se dejan en descanso para sembrarlas al segundo ó tercer año son 205,200 fanegas. El tiempo que dura el descanso es vario, segun la cantidad de tierra labrantia que cada pueblo tiene; asi hay tierra qne solo descansa un año, otras descansan por 2, otras por 3 ó mas; procurando siempre los labradores dejar descansar la tierra todo el tiempo posible. Todas las tierras que en esta provincia se emplean en granos cereales en los diversos años que se labran, ascienden á 348,119 fanegas; pero es de advertir que en estas van inclusas las que se siembran de algarroba, fruto que en esta provincia es de mucha necesidad, porque es la principal subsistencia del ganado de labor cuya mayor parte es vacuno. Las tierras empleadas en el cultivo de legumbres son 2,009 fanegas, y las legumbres se reducen a garbanzos, algunas judías y guisantes, pues apenas cultivan otra alguna. En el cultivo de hortalizas y frutas se emplean 621 fanegas de tierra. En el de patatas, nabos y demas de este género 608. Las que se emplean en primeras materias para manufacturas son 1,907 fanegas; pero es de advertir que todas son linares, pues en esta provincia no se cultiva otra primera materia que el lino y algun cañamo, aunque poquisimo. Las tierras de viñedo son 16,816 fanegas, cantidad muy corta; pero no debe estrañarse si se considera que en muchos pueblos no hay una cepa. En toda la provincia solo hay 84 fanegas de tierra de olivar, y estas son de solos 3 pueblos, pues en todos los demas no hay un olivo. Aunque el cultivo de los prados artificiales de trebol, alfalfa, pinpuela, pipirigallo etc. es desconocido en esta provincia, y estos son los que generalmente se conocen bajo el nombre de prados artificiales, se ponen en la clase de tales los prados de *gundaña*, porque su pinduccion es muy superior al de los naturales, y porque el riego y la siega debe reputarse por cultivo. De esta clase hay 2,304 fanegas; pero conviene observar que son muy pocos los pueblos que hacen sangrias ni presas en los rios para proporcionarse riegos, y lo mas general es que estos prados sean terrenos húmedos y bajos, regados naturalmente por las desbordaciones de los rios. Expuesta ya la cantidad, calidad y destino de las tierras cultivadas, resta manifestar las incultas con el mismo órden, para que se pueda tener una nocion exacta del territorio de este nombre. Las tierras incultas cultivables son 590,890 fanegas, y las incultivables 224,398 id. De las primeras hay fuertes, ricas ó de primera suerte 100,000 fanegas; medianas ó de segunda suerte 220,000; flojas, ligeras ó de tercera suerte 270,890, que hacen un total de 590,890. Las tierras de pastos naturales son 74,489 fanegas; pero se debe advertir que generalmente no se incluyen en esta clase por los pueblos sino los pastos de sus términos, y como la mayor parte del territorio inculto es pastable, y tambien el cultivado despues de alzado el fruto, se sigue que debe reputarse por pasto mas de la mitad de todo el territorio de la provincia. Todos los bosques y plantios de árboles ascienden á 73,515 fanegas de tierra, inclusas las alamedas plantadas por órden del Rey. Los bosques de maleza ocupan 13,891

fanegas, cantidad muy corta para tanto terreno inculto como tiene esta provincia. El territorio incultivable en toda ella es de 214,398 fanegas; pero debe observarse que este cómputo no tiene la mayor exactitud, porque allí se reputan generalmente por incultivables las tierras incultas, pero cultivables de tercera suerte, y aun tambien las medianas ó de segunda. La cantidad de las tierras comunales ó concejiles y de los baldíos, es muy difícil de conocer, porque ni su uso, ni su propiedad convienen con su nombre; pues en todos los pueblos del estado de Villatoro, de Bonilla y otras partes, el disfrute de las tierras llamadas comunes y baldíos no es libre á los vecinos, ni su producto pertenece a los propios de los pueblos sino a los señores territoriales. Por esta razon la regulacion de 32,560 fanegas en la clase de comunes y de 23,704 en la de baldías, carece enteramente de exactitud. Las tierras regadías son 6,845 fanegas, cantidad cortísima para la mucha estension del territorio, y que manifiesta el grande atraso de la agricultura, y aun esta pequeña cantidad es regada naturalmente, pues el cortísimo número de máquinas hidráulicas que hay no basta para regar 300 fanegas, y las presas y sangrías de los rios son muy raras. Esta provincia se divide en partidos, sexmos, estados y pueblos eximidos. El partido ó tierra de Avila comprende los sexmos de San Juan, Cobaleda, San Vicente, San Pedro, Serrezuela, Santiago y Santo Tomé. El partido ó tierra de Arévalo, comprende los sexmos de Orbita, la Vega, el Aceral, Sinlabajos, Aldeas y Ramága. Los estados son el de Villatoro, el de Bonilla, el de Villafranca y el de las Navas; y los pueblos sueltos ó eximidos, son algunos que no estan adictos a ningun partido. Relativamente á la distribucion y cobranza de las contribuciones por encabezamientos de rentas provinciales, la tiene dividida la intendencia en partido de la capital con la division en los primeros sexmos referidos, á los cuales hay que añadir la tierra de Arévalo y la de Piedrahita. Por lo militar pertenece esta provincia á la capitanía general de Castilla la Vieja, por lo judicial á la chancillería de Valladolid, intendencia en lo administrativo, y en lo espiritual obispado; pero algunos pueblos son de otras diócesis, y al contrario, otros pueblos de las provincias confinantes corresponden al obispado de esta. Como los riegos y aprovechamiento de las aguas dan á conocer muy próximamente el estado de la agricultura, será útil dar noticia de este objeto. Hemos dicho que en toda la provincia solo hay 6,845 fanegas de tierra regadía. El número de máquinas hidráulicas para elevar las aguas para el riego, es de 11 norias y 40 cigüeñales, aunque puede suponerse que aquellas lleguen á 100 porque algunos pueblos no han contestado bien á las preguntas que sobre esto se les han hecho. Esta máquina, aunque sencilla y de poco coste, solo puede servir en parages donde el agua esté próxima á la superficie de la tierra, mas no en donde se halla á una mediana profundidad: el usarse, pues, el cigüeñal en esta provincia, prueba que tiene las aguas muy someras, y por tanto que pudieran aumentarse mucho los regadíos. En las 283 poblaciones de que consta esta provincia, solo hay 57 que no sean escasas de aguas potables ó de riego, ó de unas y otras. Si se considera, pues, el poco número y rusticidad de las máquinas hidráulicas, la absoluta y general carencia de canales de riego, presas y sangrías de rio, el número de 185 pueblos faltos ó escasos de aguas, y se compara todo esto con la naturaleza del terreno abundante de arroyos y aguas manantiales, se echará de ver cuan atrasada esta la agricultura, y cuanto puede mejorarse. Algunos pueblos, como Pajares y Marlin, carecen de buena agua potable y tienen que beberla dañosa por falta de medios para traer buenas fuentes y de parages muy próximos; otros atribuyen á las malas aguas que beben sus enfermedades; otros sus frecuentes tercianas á las estancadas; otros pierden muchos ganados por falta de aguas, y en otros, enferman estos por beberlas detenidas y hediondas. Sedientos los campos, las cosechas son tan inciertas como variable el tiempo: no hay variedad de frutos, y así no puede suplirse la falta de unos con la cosecha de otros, y basta que le falte al trigo una lluvia en tiempo oportuno, para que el hambre ó la miseria sea segura. Generalmente en España las cosechas se pierden por falta de lluvias oportunas, y segun las observaciones físicas, podemos creer sin temeridad que es el país de menos aguas

llovedizas de Europa, y por tanto el que mas necesita de canales. Así, la idea que comunmente se tiene de ser nuestra peninsula la mas fértil de Europa, es muy equívoca, en su lugar se debe substituir la cierta de que será la mas abundante, cuando la aventajada naturaleza da nuestro clima y suelo, se ayude con los riegos y canales necesarios. Aunque comunmente se tiene á los habitantes de las Castillas por indolentes y holgazanes, y se atribuye su miseria á holgazaneria voluntaria, esta muy lejos de la verdad y de la justicia este juicio inhumano, y se destruirá examinando si está en su mano salir de su indigencia, y si la actividad del trabajo, subsistiendo la situacion en que se hallan, puede librarlos de pobreza y hacérlos laboriosos. El género humano es naturalmente perezoso, y solo el provecho le escita al trabajo; y asi es seguro que ningun hombre trabajará si sus sudores no son recompensados con justa proporcion, ni aumentará su trabajo ni hará mejoras, si no le resultan ventajas proporcionadas a sus esfuerzos. La provincia de Avila se halla en este caso; en lugar, pues, de atribuir á sus habitantes la culpa de su ignorancia, incultura y miseria, vamos á ver que estas son obra de la pobreza en que se halla, y cuya suerte solo el gobierno puede mejorar. En esta provincia no hay casas de labranza esparcidas sobre el territorio, y asi solo hay 8,160 fanegas de tierras, sobre las cuales viven los que las cultivan. Cuan ventajoso es á la agricultura el que los labradores tengan siempre sus tierras á la vista, no es necesario esplicarlo; pero en esta provincia no se conoce esta economía, antes muy al contrario, la mayor parte de las tierras labrantias estan á mucha distancia de las habitaciones de sus cultivadores. En ningun pais poco poblado y miserable puede fiarse al campo una sola familia, asi por la facilidad de ser salteada, como por la carencia de cosas necesarias que por la poca poblacion y el corto ó casi ningun comercio interior, solo se hallan en los pueblos grandes. Las tierras cultivadas por propietarios son 38,252 fanegas, y no podria creerse tan pequeña esta cantidad sin la fe de todos los pueblos; pero no debe causar estrañeza si se atiende a lo que estos se quejan de la falta de propiedades en los labradores y estancacion de estas en manos muertas, y al sistema ruinoso de arrendamientos que se observa; capaces por sí solas estas causas, no solo de impedir el progreso de la agricultura y poblacion, sino de aniquilar cada dia mas la provincia, como se esperimenta. En las 283 poblaciones de que consta, hay 74 cuyos habitantes no poseen una pulgada de tierra: añadese á esto que el labrador no posee ni aun su mismo trabajo, pues no tiene seguridad de disfrutar su resultado, á causa de lo subido de las rentas y de los desancios arbitrarios. Las tierras cultivadas por arrendadores son 295,163 fanegas; y comparada esta cantidad con las cultivadas por propietarios, resulta que estas son casi una octava parte que las otras; y como aun estas dos cantidades no llenan el total de las tierras cultivadas, segun la proporcion que tienen, y los muchos suhavriendos que hay, es de inferir que sea mas que de 1 a 8 la razon entre las tierras cultivadas por sus propietarios y las cultivadas por arriendo. Los labradores propietarios, que solo cultivan tierras propias, son 564, y los meramente colonos ó arrendatarios son 3,884; y asi la razon que hay entre aquellos y estos es como 1 á 7, lo cual se combina muy bien con lo dicho de las tierras arrendadas y las cultivadas por sus dueños. Las tierras cultivadas propias de mayorazgos ascienden á 157,092; y si se atiende á que algun pueblo no ha respondido sobre este objeto, y que otros no las han espresado por ignorar la pertanencia, seran muchas mas. Si se comparan estas con las que poseen los labradores, hallaremos que todos ellos no llegan á poseer una cuarta parte de las tierras cultivadas que los mayorazgos. Las tierras cultivadas propias de capellanias ascienden a 38,589 fanegas, que son algo mas que las que poseen todos los labradores de la provincia. Las cultivadas propias de comunidades religiosas son 43,910 fanegas, comparando esta cantidad con las de propietarios labradores, resulta que solo en tierras labrantías poseen dichas comunidades una séptima parte mas que todos los habitantes labradores, cuya clase por haber poquísima industria debe comprender la mayor parte de la poblacion. Reunidas pues las tierras cultivadas de mayorazgos, capellanias y conventos, resulta que las tierras de labor, de amortizacion civil y eclesiastica, son

deducido el gasto de la labor y las rentas dichas de las tierras de esta escasisima cosecha, se viene á los ojos que no puede quedarles para su subsistencia, ni menos para el pago de las contribuciones reales. Siendo el escesivo precio de los arrendamientos el objeto principal del clamor universal de estos pueblos, es necesario esplicar su sistema. Como apenas hay territorio que se labre ó paste que no sea de manos muertas eclesiásticas ó seculares, los propietarios aumentan cada vez mas el precio de los arrendamientos, obligando ademas al labrador a renunciar los casos fortuitos de esterilidad; los labradores tienen que sufrir esta ley por injusta que sea porque no tienen otras tierras que labrar, ni otro medio de subsistir; si el año es malo, la ruina del labrador es infalible, porque ademas de no coger para cubrir sus gastos, subsistir, ni pagar las contribuciones reales, tiene que satisfacer lo mismo que si hubiera sido bueno. El labrador no puede hacer mejoras ni adelantamientos en las tierras que labra, porque no son suyas, ni tiene seguridad de disfrutarlas, antes sí de ser deshanciado y perder su gasto y trabajo, ó pagar al propietario una renta mas crecida por el mayor valor que con su propio sudor haya dado á las tierras. Tal es el yugo de que se quejan, y bajo el cual gimen los pueblos de esta provincia. A vista de esto y de los demas males, no es estraña su miseria y poca poblacion; pues vamos viendo clara y distintamente que estas son un efecto tan necesario de las causas que asignan los pueblos, como lo es el calor del fuego. En cuanto á las contribuciones reales, son muy pocos los pueblos que se quejan de ellas, y si se les hacen gravosas es por la pobreza en que los tienen sumidos las demas causas. Esta verdad la demostrara en toda su estension el ramo de contribuciones, pero no se llenaria esta parte económica, si no se tocase aunque ligeramente este punto, manifestándole con alguna prueba, como se ha hecho en los anteriores. El pueblo de Orbita es uno de los pocos que se quejan de las contribuciones reales, por las cuales pagan sus habitantes 5,931 rs., y comparada esta cantidad con la que pagan por los arrendamientos de las tierras, que casi todas son de amortizacion, resulta que solo estas rentas importan 26 veces mas que las contribuciones reales. Como este pueblo no espresa las demas cargas, comparemos la de otro que las esprese todas. Boveda paga de reales contribuciones 3,334 rs., y regulando el trigo á 90 rs. y la cebada á 60, resulta que por rentas de tierras, diezmo, voto de Santiago, cuartilla de Santa Ana, oficios, predicador y demas gabelas, paga 59 veces mas que por reales contribuciones; (solo al predicador de cuaresma contribuye mas que al rey, pues se le dan 38 fanegas de trigo, que valen mas que todas las contribuciones reales). Siendo los principales males que tienen á esta provincia en tal estado de postracion, los enunciados hasta aqui, no se referirán los parciales de cada pueblo por no prolongar demasiado estas curiosas noticias que hemos tomado de la *Estadistica territorial de la provincia de Avila, formada de orden superior, por don Bernardo de Borja y Tarrius, é impresa en Madrid en la imprenta real, año de* 1804. Entre los efectos de los males enunciados y otros, dice el mismo autor, no es el menor el abandono de las obras publicas de la mayor necesidad. En esta provincia es muy rara la obra que se encuentra para detener las inundaciones de los rios, que causan muchos daños siendo muy pequeños; no hay canales de riego ni navegacion, ni caminos buenos; faltan puentes, hay aguas detenidas que infestan la salud publica, faltan en algunos pueblos las potables, en otros se beben dañosas, y casi ninguno puede por sí mismo remediar los males ni tener esperanza de conseguirlo, si el gobierno no hace un esfuerzo en su favor. La naturaleza de los rios y la situacion del territorio, hace á esta provincia una de las mas regables de España, pero ya hemos visto cuan lejos está de gozar este gran beneficio con que la naturaleza la brinda; asi pues se puede decir, que siendo sus rios pequeños, sufre inundaciones; que con mucho terreno no puede mantenerse su corta poblacion, que no pasa de 465 habitantes por legua cuadrada; que con muchas y buenas dehesas, no tienen los pueblos ganados suficientes; y en fin, que no contribuye á la real Hacienda y al Estado con la décima parte de lo que pudiera contribuir si estuviera en situacion floreciente, como puede estar. Dejando pues á la sabiduria del gobierno al realizar los planes que en

diversas épocas se han formado para fomentar esta y las demas provincias, y el de aplicar á la de que vamos hablando los medios propuestos en la citada estadística territorial, ya que su autor ha vindicado á los habitantes de las dos Castillas de la nota de indolentes y holgazanes que inconsideradamente y con bastante generalidad se les aplica por los que tratan de estas materias, contribuyamos por nuestra parte a su bien, tratando de desarraigar de sus ánimos la preocupacion tan ridícula como funesta de no querer arbolear un pais llano y espacioso, el mas á propósito para plantíos, advirtiéndoles con el sabio Bowles, que es un puro sofisma cuanto se pueda alegar contra los árboles, y solo la ignorancia puede mantener semejante preocupacion. Lo singular es que las gentes de los paises septentrionales y frescos de España aman mucho los arboles y trabajan por mantener sus plantíos, y las de los climas ardientes y secos les declaran la guerra, no obstante la frescura y utilidad que les resultaria para que no se abrasase y secase tanto el terreno. Su error les persuade que la sombra de los árboles, aunque hace crecer las mieses con mucha lozanía, no las deja granar, y que valiendo mas el grano que la paja, no debe haber árboles que hagan sombra. Si vieran los que tal dicen la feracidad de los paises, como Lombardía por ejemplo, donde no hay campo cuyas margenes no esten ocupadas de árboles, conocerian el error en que estan. El decir que los arboles multiplican los pajaros que se comen los granos, es otra preocupacion inveterada, mas debil y despreciable que la primera, porque los arboles no producen los pajaros, y el ver ahora la multitud de ellos que se juntan en algun olmo, que por lo regular hay solo en cada lugar, es porque no hay un bosque ni arboledas donde se esparzan, y asi echan la culpa á aquel pobre y solitario árbol. Por fin, la obstinacion de los que tal defienden no podrá negar que Valencia y todos los demas paises del mundo en que florece la agricultura, estan cubiertos de árboles, sin que á nadie le haya ocurrido pensar que los pajaros destruyen sus plantíos ni sementeras. Las simientes de muchos árboles y los insectos que crian, sirven de pasto a los pajaros, pero en Castilla es forzoso que se alimenten de trigo y cebada, y asi la barbarie misma de los antiarbolistas les hace incurrir en el inconveniente que pretenden evitar. Ultimamente, la sequedad de Castilla proviene en mucha parte de la escasez de árboles, porque su sombra hace falta para conservar la humedad de la tierra, los rayos del sol la penetran inmediatamente despues de haber llovido, el rocío de la noche se evapora al primer instante de la mañana, los vientos secos que vienen corriendo por llanuras áridas y recalentadas con los rayos de un sol ardiente y no templado por sombras, arrebatan todo vapor y le llevan á las montañas remotas, donde hallan puntos de apoyo, y asi las llanuras se quedan sin humedad, proviniendo todo de la rara tenacidad de nuestros labradores y de los que sin serlo apoyan sin conocimiento tan bárbara filosofía, y desgraciadamente ha prevalecido la que es destructora de toda vegetacion. Contribuye 1.458,392 rs. 3 ½ mrs., de los cuales corresponden a la real Hacienda 1,409,370 rs. 24 mrs., y a los dueños de los derechos enagenados 49,021 rs. 13 ½ mrs.

AVILA (Abula), El nombre de esta C. es de orig. arab. C. R. de España, en Castilla la Vieja, cabeza de provincia, con un solo partido administrativo, dividido segun se ha dicho en el artículo Avila, provincia (*Véase*). Silla episcopal, corregidor de tercera clase, intendente de Rentas y de Policía, administracion principal de correos, otra de Loterías, 1,100 vec., 4,776 hab., 8 parr., 8 conv. de cada sexo, 1 hosp. general, 1 palacio episcopal de muy buena construccion, 1 seminario y 1 iglesia catedral bastante magestuosa. Se compone su cabildo de su obispo, 7 dignidades, 20 canónigos, 20 racioneros y suficiente número de capellanes, con 535 pilas bautismales en todo el obispado. Los parrocos y capellanes forman otro cabildo llamado de San Benito; hay tambien universidad literaria en el convento de Dominicos, y en el de Carmelitas descalzos está el sitio en que nació Santa Teresa de Jesus, que hoy es una capilla. Es el primero que fundó la Santa, y el de las calzadas donde vivió antes de pensar en su reforma. Se llamó Avila de los Caballeros, por los muchos y grandes señores que la poblaron y fueron sus vecinos. Tiene esta ciudad el privilegio del pote general de granos, que es la medida de Castilla llamada marco de

Avila. Está cercada de antiguas murallas muy bien conservadas, que en caso necesario pudieran servir para su defensa. Se acabaron en 9 años, siendo de las mas magníficas de su tiempo, por orden del rey don Alonso el VI, quien encargó su construccion á su yerno el conde don Ramon, marido de doña Urraca. Las calles están muy bien empedradas y limpias, aunque mal alineadas; y los edificios y casas, entre las que hay algunas fabricadas con magnificencia, ofrecen á la vista un aspecto triste, á causa de la piedra negruzca de que estan construidos, lo cual forma la armazon de las montañas de todas sus inmediaciones. El contorno de la ciudad se regula como de ½ legua, y en él se cuentan 88 cubos ó torres, las cuales con las del alcazar real y la de la catedral con su cimborio, ofrecen desde lejos un espectáculo muy agradable á la vista. Es ciudad de voto en cortes, y está situada en un llano elevado, entre sierras, a orillas del rio Adaja, el cual corre no lejos al O.; escaso de aguas, y en el estio escasísimo, en el cual entra por el mediodía un arroyo ó torrente llamado Grajal, donde tiene un buen puente. En sus arrabales hay una bella arboleda, y tiene paseo y buenas fuentes. En varias partes, dentro y fuera de la ciudad, se conservan diferentes bultos informes que representan animales, toros, segun los unos, y segun los otros, elefantes, como se encuentran tambien en otras muchas partes de España. Ha sido teatro de algunas aventuras muy notables, como lo fue la del despojo de las insignias reales que se hizo en la estatua de Henrique IV, para elevar al infante don Alonso, su hermano, en 5 de junio de 1465. Los alimentos en Avila son regalados y sustanciosos, asi de carnes, como de truchas y otros peces de los rios vecinos, particularmente de la serrania. Los productos naturales y agrícolas de sus inmediaciones se reducen á granos, semillas, garbanzos, algunas legumbres, frutas, nabos y patatas, hortaliza, pastos naturales, y tambien algun vino de mala calidad. Esta ciudad se halla en el dia en suma decadencia respecto de lo que fue en otro tiempo. Tiene sin embargo 9 fabricas particulares, ademas de otras 5 subalternas y de géneros mas comunes, de paños, estameñas, sayales, indianas y sombreros, especialmente la Real fábrica, en que hay escelentes máquinas de hilar, cardar y tundir, con el movimiento del agua, y en la que se han fabricado buenos casimiros de todas clases, paños finos etc. Es patria de los famosos Gil Gonzalez Davila y Sancho Dávila. Aquí está sepultado el célebre y profuso escritor don Alonso de Madrigal, obispo de esta ciudad, conocido con el nombre del *Abulense* y con el del *Tostado*, que fue natural de Madrigal de las Torres, y en cuyo sepulcro hay el siguiente elogio: *Hic stupor est mundi, qui scibile discutit omne.* Tambien nacieron aqui el ilustrísimo señor don Juan Arias Davila, obispo de Segovia, y autor de la historia del rey don Henrique IV, que existia manuscrita en la biblioteca del colegio mayor de San Bartolome de Salamanca; y don Juan Vela y Acuña, arcediano de Bribiesca, autor de un tratado *De pœnis delictorum* y de otros varios escritos. Celebra feria el 29 de junio. La estension de su término es de 6,150 fanegas, de las cuales 3,240 de tierras cultivadas; 2,890 de incultas; de las cultivadas 180 de primera suerte, 1,060 de segunda, y de tercera 1,650; las cultivadas destinadas a trigo, centeno y garrobas; fertilidad general 8 por 1: tierras incultivables 2,890; que se siembran cada año 1,240; que quedan de descanso de 1 á 2 años 2,000; empleadas en granos 3,240, en legumbres 15; en hortaliza y frutas 15; en nabos y patatas 4; en pastos naturales 140; baldíos 40, tierras cultivadas por sus propietarios 1340; por arrendadores 1,900; de mayorazgos cultivadas 500; de capellanías cultivadas 150; de comunidades religiosas cultivadas 1,250; es pueblo escaso de aguas. Dista de Madrid 17½ leguas, 9 del Escorial, 9 de Arévalo, 9 de Peñaranda y 9 de Piedrahita. Contr. 207,219 rs. 20½ mrs. Desde esta ciudad salen varios itinerarios militares, de los cuales el uno conduce á Ruytelan, poniendo en comunicacion esta provincia con la Coruña y N. de Galicia, pasando por Arévalo, Medina del Campo, Tordesillas, Benavente, Astorga y Villafranca del Vierzo. Otro conduce a Lubian por Toro, Zamora y Puebla de Sanabria; otro á Oviedo y Gijon por Rioseco, Mayorga y Leon; otro á Agreda por Villacastin, Segovia, Aranda de Duero, Burgo de Osma y Soria; otro á Guadarrama por el Espinar; otro á Baños por el puente del Congosto; otro al Barco

de Avila por Piedrahita; y otro á Permoselle por Peñaranda de Bracamonte, Salamanca y Ledesma. Desde San Juan de Encinilla hay 6 horas y ½, estando á la mitad del camino a Cardeñosa.

AVILA, Ald. Ab. de Esp., en Galicia, prov., obisp. y jurisd. de Lugo. Es una de las que componeu la parroquia de Rubias (*Véase*).

AVILES, Conc. y jurisd. de Esp., prov. de Asturias. Comprende las parroquias de Aviles (San Nicolas de); Corros, Entreviñas, Subugo (San Estevan de) y las jurisdicciones de Avilés, Illas y Castrillon, cuyos vecindarios se espresaran en sus correspondientes art. La parroquia de Molleda, parte corresponde al concejo de Corvera. Se halla situado este concejo sobre la costa del mar cantabrico, y casi en el centro de la que corresponde á esta provincia. Toda la estension del distrito de dichas parroquias, se pueda reducir á una superficie de 3 leguas cuadradas. Ciñele por N. el mar Océano de O. á E., desde la punta del pico cornal, hasta el fondeadero de San Juan, long. de 8.′ desde el 18 hasta el 26 E. del meridiano de Cadiz: donde se hallan á continuacion de pico cornal el arenal de Bayas, punta del Cogollo, punta Vidrias, concha de Santa Maria del mar, punta de la Vela, punta del Testeron, arenal de Raices; y por bajo de Cabo-Negro la barra de Avilés que sigue hasta el mencionado fondeadero. Linda por S. con las parroquias de Soto del Barco y la corrada del concejo de Pravia, con la de Ventosa de Candamo, y con la de Trasmoote de las Regueras, mediando la Sierra de la Peral; con las de Santa Cruz de Anduerga y Arlós del concejo de Llanera por la Sierra Gorfolit y Fraidiello, y con la de Molleda del concejo de Corvera. Por E. con esta misma, y con la de Trasoua y con las de San Pedro Navarro y Laviana, del concejo de Gozon, mediando la ria ó brazo de mar que sube por entre ambos concejos; y por O. con la parroquia de Soto del Barco, y con la de Corrada por el lugar de Sombredo y sitio que dicen el Solar, y con el coto de Ranon. Tal es la actual topografia del concejo y territorio de Avilés, bien diferente y mucho mas ceñida de la que tuvo durante la dominacion romana, y en la edad media, desde los primeros reyes de Asturias, hasta el siglo XIV. Porque este distrito corresponde al que en tiempo de los romanos ocuparon los pueblos Pésicos, cuya existencia en aquella época consta espresamente de los testimonios de Plinio y Tolomeo que los descubrieron, y son las únicas fuentes de cuanto se puede y haya de decir sobre este punto. El clima es hermoso, ameno, delicioso, abundante, y uno de los mas sanos y fértiles de Asturias. Tiene al S. la mencionada sierra de la Peral, que forma cordillera, en cuya falda N. se forma el bello y fecundo valle de Illas: al E. agradable y espaciosa llauura, con vistas al mar y ria; en el centro y O. montecitos, ya baldios, ya poblados de arboles; quebradas y suaves colinas, entre las cuales se prolongan los fértiles valles de Quiloño, San Martin de Laspra, Pillarno y Naveces; variedad de objetos que siempre agrada y nunca fastidia. Cinco pequeños rios bañan por diferentes puntos este distrito. El que llaman de Raices tiene su origen en el lugar de Calavero, de la parroquia de Illas, baja por Pillarno y Quiloño, y en San Martin se une con el arroyo de las Regueras, sigue con el nombre de Riopoli; que pierde luego por el de Raices, y continuando por el arenal de este mismo nombre se pierde en la ria de Avilés a O. de ella. El de la Tejera nace en la parroquia de la peral, pasa por las de Illas, Villa y Corros, tomando sus nombres, y desagua en dicha ria S. E. El de Llaranes tiene su nacimiento en la parroquia de Santiago de Arlos, sigue por la de Molleda y lugar de Llaranes, y desemboca tambien en la ria al S E. de ella. El de Trasona principia en una fuente de la parroquia de Ferrones en Llanera, continua su curso por la de Solis, Causienes y Trasona, donde se une con el rio Tarin que nace mas arriba de la parroquia de Tamon en Carreño y baja por Tabaza; asi unidas corren á perderse en la ria por S. E. El curso de estos 4 rios es de 2 leguas con corta diferencia: son vadeables todo el año, sino en las avenidas momentaneas de invierno, y se atraviesan a pie enjuto en verano. Es mas considerable el que llaman de la Ferreria y de Faedo. Nace en la inmediacion del campo denominado de la Matiella cercano a una peña de figura piramidal, llamada el Castiello del lugar de la Mufaila, en Candamo: corre por esta

jurisdiccion y luego por la parroquia de la Corrada en Pravia, y su lugar de la Ferreria de quien tomó el nombre: atraviesa la parroquia de Pillarno por bajo del monte de Faedo; pasa á Santiago del monte, y en su anejo de Santa María del Mar se pierde en el Océano. Hay otros muchos arroyuelos que serpentean por las quebradas, fertilizan los terrenos, y con sus aguas, así como con las de los mencionados rios, estan en movimiento un gran numero de molinos harineros. Se conoce en este distrito mineral de bermellon sumamente pesado. Usan de él en el pais para dar color á puertas y balcones, y este barniz es de mas consistencia y duracion que el cardenillo. En Pillarno abundan canteras calizas que producen la cal mas blanca, fina y jugosa que se conoce en Asturias, y de ellas se han surtido para las obras del Ferrol. En el campo donde está situada la iglesia parroquial de Santa María del Mar, y en la concha de Arnao se han encontrado y existen minas de carbon de piedra que comenzaron á beneficiarse por los años 1770, y se condujeron de este fosil varios cargamentos á los departamentos del Ferrol y Cartagena, y á otras varias plazas del reino donde se recibieron con estimacion. Mas despues que fue conocido en ellas el carbon fosil de Langreo, cayó en desprecio el de Santa María del Mar, por su mucha dureza, abundante laja y piritas: es demasiado sólido, lleno de colores cambiantes, y expuesto al sol toma un color apizarrado, y deja un residuo bastante considerable á manera de piedra quemada, lo que no sucede con el mineral inglés y de Langreo. Su fuego es demasiado activo, y cuando la práctica no dirige su uso, derrite el yerro en la fragua en lugar de calentarlo: asi su mayor aplicacion en Cartagena era para los hornos de reverbero. En el Ferrol se destinó en número de bastantes quintales á todas las funciones del arsenal por algunos años. En Santander se invirtió en las calcinaciones de piedra para las obras del muelle; mas en el dia se mira en unos y otros parages con absoluta desestimacion, y asi apenas se benefician las minas de Arnao y Santa María del Mar. Puede creerse que todos estos terrenos abundan de este carbon mineral, pues ademas de las dos bocas insinuadas por donde se extrae, los aldeanos hacen indiferentemente sus excavaciones en uno yotro parage, donde le graduan mas somero, y le arrancan para hacer cal y abonar sus tierras. En el mismo término de Arnao hay una cantera de piedras molares de bastante estimacion, pero de que no se hace el mayor uso por lo costoso de la extraccion. Antiguamente abundaba la sal en estos parages, y hubo muchas oficinas para beneficiarla, como se demuestra por el célebre instrumento de donacion de la santa iglesia de Oviedo, otorgado por el rey don Alonso el Magno, en el año 905, en que dona entre otras cosas, á dicha iglesia de Santa María del Mar y San Roque de Naveces y San Feliz de Bayas, las oficinas de la sal. Tambien se puede discurrir que se cultivaban las viñas, porque así lo indica el nombre de la parroquia de San Cristóbal de *Entrevinas*, cuyo origen ni debe reputarse por caprichoso ni puede ser otro que los viñedos de esta feligresía. Todavia llaman la Viña a un dilatado terreno que hay junto á la iglesia, y se encuentran parras silvestres por aquellos parages. Su terreno, asi como el de todo el concejo, es capaz de cuantas producciones se cultivan en Asturias. Se cria con abundancia escanda, trigo, maiz, cebada, centeno, mijo y panizo. Es muy copiosa la cosecha de patatas y nabos: los de la Peral son tan buenos ó superiores á los de Fuencarral. No lo es menos la de legumbres y verduras, habas blancas y pintadas, guisantes, señaladamente coles, cebollas, ajos y pimientos; sandias y melones muy grandes y de gusto muy delicado; fresas silvestres y de jardin, de dos ó tres especies, remolachas, coliflores, buenos espárragos silvestres y de huerta muy gustosos y de los del tamaño de Aranjuez. Se cultiva lino y cáñamo, y los bellos y bien cuidados prados llevan mucha yerba; con esto y con los pastos de los baldios y montes de la sierra de la Peral y otros inferiores, se cria muy buena porcion de ganado vacuno, caballar, cabrio, lanar y de cerda. Hay frutas de todas las especies conocidas en el pais, peras delicadísimas de muchas especies, brevas, higos, uvas moscateles de escelente gusto, guindas, cerezas, naranjas, limones, manzanas de varias clases, albaricoques, pavias, piescos ó abridores y diferentes castas de ciruelas, y en especial la reina de ellas que es la que llaman de

albaricoque, castañas y nueces. Arboles infructíferos, así en las montañas como derramados por todo el concejo; castaños silvestres, laureles, homeros, alamos, robles, hayas, abedules y algunos pinos. En el reino animal liebres, algunos javalíes y corzos; de los dañinos, lobos, zorros, melandros ó tejones, hurones, comadrejas, gatos monteses, martas, fuinas, erizos y nutrias. De aves, perdices, coloruices, arceas ó chochas, gachas ó agachadizas, estorninos y mirlos; en la ria de Avilés, infinitos lubancos ó patos de mar que llaman corios, alcarabanes, tordos, pollos y otras aves acuatiles y de laguna, como garzas, aves frias, gansos y grajas; de aves silvestres, buitres, milanos y varias especies de azores. Su gobierno es raro y complicado. Los vecinos del partido ó jurisdiccion de Avilés se gobiernan por un ayuntamiento, compuesto de regidores perpétuos que ejercen sus empleos, en virtud de titulo de la real camara y sus hereditarios. Eligen anualmente 2 jueces primero y segundo por el estado noble, para administrar justicia; 2 diputados del comun, un procurador general por el estado noble y otro por el del comun, que no tiene influjo en el gobierno sino en los casos de hidalguía, y un personero del comun, los cuales celebraban antiguamente sus juntas de concejo en la iglesia parroquial de San Nicolás de Avilés, y continuaron en esta practica hasta que se erigió la nueva casa de ayuntamiento. Las jurisdicciones de Illas y Castrillon, á consecuencia de escrituras de concordia y avenencia otorgadas en los años de 1373 y 1424, se sometieron al gobierno y justicia de Avilés con las siguientes restricciones: asi Illas como Castrillon tiene cada una su respectivo ayuntamiento de regidores perpétuos, alcalde síndico general, diputado y personero. En la cárcel pública de la villa de Avilés tenian una pieza propia donde celebraban sus juntas; mas ahora tienen sus casas consistoriales en las parroquias capitales de las jurisdicciones, y en ellas celebran los ayuntamientos. Los jueces elejidos anualmente por los regidores de estos, conocen en primera instancia de las causas que ocurren, cada cual las de su parte. Tambien conocen privativamente de los plantios y cortas de arboles, y son responsables de sus operaciones á los tribunales superiores de marina. Por lo comun, se les dirigen en derechura por el gefe del principado las órdenes reales, y deben ejecutarlas y responder de ellas inmediatamente. Los repartimientos y encabezados de rentas reales les pagan directamente en las oficinas de real hacienda, en conformidad al encabezamiento hecho por parroquias en el principado, y asi por si mismos sacan á remate y pública subasta el millon y demas rentas provinciales. Pero los utensilios vienen á los jueces y ayuntamientos de Avilés, los cuales distribuyen la cuota correspondiente á Illas y Castrillon. No es este solo el acto de superioridad que ejercen los jueces de Avilés con relacion á los otros dos partidos. Sus elecciones las puede presidir cuando quiera uno de los jueces de la villa; despues de hecha la eleccion, los alcaldes electos se presentan el dia de Año Nuevo á tomar posesion en el ayuntamiento de Avilés que celebra en ese dia sus elecciones; y despues de posesionados los primeros empleos de justicia de la villa, á los de Illas y Castrilon se les juramenta y coloca en su nuevo destino. Hecho este acto de jurisdiccion por los jueces de Avilés, los dos nuevos alcaldes presentan vino y bizcochos que llaman el *yantar*, sobre lo cual jamas se les permite variacion ni hay disimulo. De las sentencias dadas por aquellos alcaldes en cualquiera causa, hay apelacion para los jueces de Avilés, ó en caso de queja por exceso las avocan á si para examinarlas y declarar si se escedió ó no el alcalde. Ultimamente, los dos jueces primero y segundo de Avilés se titulan: *jueces por el estado noble de la villa de Avilés, y alcaldes mayores de los concejos de Illas y Castrillon.*

AVILÈS (S. Nicolas de), Argenteola), V. de Esp., provincia de Asturias, cab. del concejo de su nombre, obisp. de Oviedo; 1,800 vec., 6,000 hab., 2 parr., una en la villa y la otra en Sabugo (Sto. Tomas de), 2 conv. de frailes, 1 de monjas, 1 hospital, 1 ayuntamiento de Reg. P. que eligen dos jueces primero y segundo para el estado noble, 2 diputados del comun, 1 proc. gen. para el estado noble, otro por el del comun, caja de correos, adminis. subalt. de loter. Su situacion es hermosísima. Es puerto de mar habilitado para la importacion de comestibles del estrangero y exportacion

de frutos del reino; tiene grandes paseos, el uno de ellos conduce á Oviedo con arbolado muy frondoso. Muchas quintas y casas de recreo. Tiene una gran ria que se dirige al muelle por donde entran buques regulares; hay un gran puente de piedra que llaman de San Sebastian, y lo mismo se titula el paseo de invierno por estar muy abrigado. Su clima es saludable y fresco. Tiene abundancia de aguas riquísimas; las calles bastante rectas, y casi todas con soportales, escelente plaza y casa consistorial, y otros buenos edificios que se aumentan con nuevas obras. Produce de todo género de granos, en particular escanda, el cual da un pan esquisito. Se coge mucho maiz, lino, habichuelas y otras varias legumbres, frutas de muchas clases, particularmente manzana, de la que se fabrica mucha sidra, y tambien se venden varias del partido de Cándamo, entre ellas la pavia es la mejor del reino. Hay una fabrica de curtidos de suela y becerro, otra en el lugar de Miranda de jarros para agua, barreñones y otros efectos de cocina, todo de barro negro; hay 200 telares de lienzo, y algunos otros extraordinarios, estos suelen trabajar lo mas comun por las noches, hacen grandes colchas y otras cosas maravillosas y de mucho gusto. La mayor parte del vecindario de este rico pueblo se emplea tambien en trabajar calderos y otros utensilios del cobre que se saca de sus minas, de cuyos artefactos se surte toda la provincia y gran parte de la de Leon y de Castilla la Vieja. Se celebra un mercado muy concurrido los lunes de cada semana, y una feria anual por San Bartolomé que dura 15 dias. Comprende esta parroquia los lugares de Miranda, Laranes y Molleda, y extramuros de la villa de Avilés se encuentran las aldeas de Sabugo (*v. su art.*), san Cristobal con 150 vec., 750 hab., Magdalena con 80 vec. y 400 hab., y la dicha de Molleda con 250 vec. y 1,250 hab. Es patria de don Juan Carreño de Miranda, célebre pintor de Carlos II, de Pedro Menendez de Avilés, adelantado de la Florida, del famoso piloto Antonio Flores, del teniente general don Pedro Luenea y del actual obispo de Ibiza D. Fr. Felipe Gonzalez Abarca, de la Merced Calzada. Dist. ¼ leg. N. de Oviedo, y 7 hor. de marcha milit. de Soto y san Martin de Luiña, en cuyo intermedio se encuentra Muros. Contr. 24,000 rs.

AVILÉS, Ald. R. de España, prov. de Murcia, part. de Lorca, sujeta al corregimiento de la cabeza de part; 71 vecinos, 293 habitantes.

AVILILLA DE LA SIERRA, L. R. de Esp., provincia, part. y obispado de Salamanca, cuarto de Baños. A. P., 12 vec., 51 hab., 1 parr. Sit. á 8 leg. de la capital, en la tierra de Valdobla; confina por N. con Carrascalejo de Huebra, por O. con Servande, por S. con Pedraza, y por E. con Peña de Cabra. Produce granos, legumbres, pastos y ganados. Contr. 680 rs. 12 m.

AVILLEYROA, Ald. Ab. de Esp., en Galicia, prov. de Lugo, jurisdiccion de Castro Rey de Lemos, y una de las que componen la parroquia de Castro Rey de Lemos (*Véase*).

AVINGAÑA ó NUESTRA SEÑORA DE LOS ANGELES, en Cataluña, corregimiento de Lérida. Es un convento de PP. Trinitarios calzados, que está situado á la orilla derecha del Segre, y á 6 leg. O. de Lérida.

AVINZANO, L. de España, en Navarra valle y arcip. de Ibargoiti, del cuarto partido de la merind. de Sangüesa, obisp. de Pamplona; 10 casas, 9 vec., 44 hab., 1 parr. Se gobierna por el diputado del valle y un regidor. Sit. en terreno medianamente llano, próximo al monte que tiene hacia el S., en donde nace una fuente, cuya corriente pasa por la izquierda del pueblo, caminando hacia el N., hasta que se incorpora con la regata que corre hacia el O., y á E. y ¼ de distancia está el lugar de Filigueta. Su cosecha es de trigo, cebada y otros frutos.

AVINYO, L. S. de España, en Cataluña, corregim. de Manresa. A. O., 193 vecinos, 1,064 hab., 1 parr. Sit. en un llano; abunda en trigo y vino; confina por el E. con Aulo, por O. con Serraima, y por el N. con Santa Eugenia de Relats.

AVIÑANTE, L. R. de Esp., prov. de Palencia, partido de Carrion, obispado de Leon. Reg. P., 24 vec., 126 hab., 1 parr., 1 erm. Sit. sobre una peña, á cuyo pie pasa un riachuelo; clima frio; abunda de aguas. Produce pastos y yerbas superiores, trigo, cebada, centeno, lino y todo género de legumbres, ganado vacuno, caballar y algo de ovejuno. Ind. 4 molinos harineros y

1 batan. Dista 9 leguas de la cabeza de partido. Contr. 1,038 rs.

AVIÑO (San Miguel de), Felig. S. de España, en Galicia, provincia de Betanzos, jurisd. de Trasancos. A. O., 38 vec., 293 hab., 1 parr. Sit. a 5 leguas de la cabeza de la jurisdiccion, 8 de la capital y 16 de Santiago; confina con Valdovino, Loira, Lago y Villarrube.

AVION, L. R. de Esp., prov. y partido de Soria, Sexmo de Arciel, obispado de Osma. A. P., 51 vec., 215 hab., 1 parroquia, 1 pósito. Sit. en terreno llano rodeado de peñas y colinas; confina por S. con Castil de Tierra, por O. con Sanquillo, por N. con Ledesma y por E. con Zarabes. Sus productos se hallaran en el artículo Osma, obispado. Dista 4 leguas de la capital. Contribuye 866 rs. 27 mrs.

AVION, Felig. S. de Esp., en Galicia, prov. y obisp. de Orense, jurisdiccion de su nombre. J. O., 226 vec., 896 hab., 1 parr. Esta jurisdiccion se compone de 7 parroquias, que son: San Justo, Abelenda, Amuidal, Couso, Corceres, Barroso y Nieva, todas situadas casi al mismo nivel, que es a las faldas del monte Suido y Faro. Aquel domina a esta parroquia por el O. y el segundo por el S. El pais, aunque escarpado y de muy poca arboleda, es escabroso y lleno de riscos por todas partes. Produce maiz, centeno, castaña y poco vino de inferior calidad. Dista 6 leguas de Orense, en cuyo intermedio hay que atravesar los rios Navia y Miño. Contribuye 5,093 rs. 24 mrs.

AVION, Rio de Esp., provincia de Soria, que nace en el pueblo de Villaciervos, y riega la parte oriental del arcip. de Osma, dejando a su margen derecha los pueblos de la Cuenca, la Aldehuela, Caltañazor, la Torre, Torralba, Velasco y el Burgo de Osma, de donde desagua en el Ucero; y á la izquierda la sierra de San Marcos; Nodalo, la Mallóna, Blancos y Valdenarros. Desde su nacimiento no tiene mas de un puente de piedra de solo un ojo, construido en el camino que hay desde Lodares al Burgo.

AVIONCILLO, L. S. de Esp., prov. de Soria, part. de Caltañazor, obisp. de Osma. A. P., 19 vec., 62 hab., 1 parr. Sit. en el arciprestazgo de Cabrejas (*V. Osma, obispado*). Dist. 6 ½ leguas de la cap. y 6 de la cabeza de partido. Contr. 238 rs. 22 mrs. Derechos enagenados 29 rs. 30 maravedises.

AVIONZO, L. R. de España, provincia part. y obisp. de Santander, valle de Carriedo. Proc. P., 49 vec., 160 hab., 1. parr. (*V. Escobedo y el artículo Carriedo, valle*), donde se hallaran su situacion y productos. Dista 21 leguas de Burgos. Contribuye con el Valle.

AVIZ, Comarca de Portug., prov. de Alentejo; conf. por el N. con la de Crato, por E. con la de Portalegre y por el O. con la de Santarem en la provincia de Estremadura, de la cual la separa el rio Sor, que corriendo de N. E. á S. O., se une con el Erdeval y Aviz, que con el Zatas riegan esta comarca, de la cual es cabeza la villa de su nombre. Consta de 36 parroquias, en las cuales, hay 6,294 vecinos y 21,860 habitantes.

AVIZ, V. de Portugal, prov. de Alentejo, capital de la comarca de su nombre; 1 parr., 1 prior, 5 beneficiados, 1 tesorero, todos religiosos de la órden de Alcantara; 3,330 hab., 1 iglesia de la misericordia, hospital y fuera de la V., 5 herm. y 1 grande arrabal dividido en 3 hermosas calles; 1 corregidor, J. de fora, 3 vereadores, procurador del conc. y otros ministros de justicia. Sit. en una eminencia, en la margen derecha del rio de su nombre, sobre el cual tiene un buen puente, 8 leguas N. de la ciudad de Ebora, otras tantas N. E. de la villa de Montemor, y 6 N. O. de la de Estremadura, en terreno fértil y muy propio para la cria de ganado lanar. Está cercada de buenos muros con 5 torres y 6 puertas, con un fuerte castillo. Cerca de la puerta del Angel está el convento de dicha órden. Goza de voto en córtes con asiento en el banco 9. Su término que consta de 6 parroquias, se compone de 517 fuegos, y abunda en trigo, aceite, legumbres, caza, ganado y algun vino.

AXPÉ, Anteigl. de la merind. de Durango, señ. de Vizcaya, obisp. de Calahorra; 80 vec., 348 hab., 1 parr., justicia ordinaria. Sit. á la falda oriental del alto peñascal de Amboto, á la izquierda de un arroyo que de él baja á juntarse poco mas abajo con el de Besaide, y confina por N. y O. con Apata-monasterio, Abadiano é Yzurza, por E. y S. con el valle de Aramayona y anteiglesia de Arrazola. Produce trigo, maiz, lino, legumbres y fruta.

La merindad se compone de este pueblo y de los de Abadiano, Berriz, Zaldua, Yurreta, Mañaria, Arrazola, Garay, Mallavia, Apatamonasterio é Izurza, sujetos a un juez lego, con el nombre de teniente de Astola, y de sus providencias se apela al corregidor de Vizcaya que reside en Bilbao, de donde dista 6 leguas, 1 de Durango y ½ de legua de Elorrio.

AMPE DE BUSTURIA, Anteigl. de la merind. de Busturia, señorio de Vizcaya, obisp. de Calahorra; 200 vec., 1,024 habit, 1 parroquia, 1 hosp. Su situacion es sana y agradable; la circundan por E. la ria de Mundaca, por O. peñas pobladas de arboles, y de N. a S. sigue un hermoso camino real que dirige de Bermeo a Durango. Confina por N. con Pedernales, por E. con el rio de Mundaca, a cuya izquierda esta situada, por S. con Murueta, y por O. con Arrieta. Produce 2,000 fanegas de trigo, 4,000 de maiz, 30,000 azumbres de vino chacoli; nueces y frutas. Ind. 3 ferrerías, 1½ molinos harineros y un astillero en que se fabrican barcos hasta la clase de bergantines.

AYA, Monte de España, sobre Irun, donde comienzan los Pirineos, que dividido en varias cordilleras que tienen su nombre particular, sigue unido a los montes de Oyarzun, separando a Guipuzcoa de Navarra. Es muy elevado y de una figura como caprichosa. Tiene varias cumbres, ya redondas ya punteagudas o piramidales, que se descubren desde el mar, y por eso se ve señalado en las costas marítimas, asi nacionales como estrangeras, para servir de guia á los navegantes. Se dice que en este monte hay minas de varios metales.

AYA, Universidad de España, en la prov. de Guipúzcoa, de la alcaldia de Sayaz y obisp. de Pamplona; 1,998 hab., 1 parr. Su asiento es en un alto casi á la falda del monte llamado Pagoeta. Su término se estiende como 2 leg. de N. a S. y de E. a O; en él se comprenden 3 anteigl., la de Laurcain, Arzola y Urbaneta. La poblacion consiste en una plaza en que hay 2 posadas propias de la universidad, y en una de ellas esta la sala de ayuntamiento y la cárcel; en las inmediaciones se cuentan 39 casas, y las demas estan repartidas en 10 barrios, cada uno con su nombre, de modo que se cuentan 221 casas. Los vecinos que no pueden ocuparse en la labranza, se aplican á la carpinteria, á hacer carbon y á trabajar en las ferrerias. Esta encabezada en 27 fuegos para los repartimientos de la provincia. Dentro del pueblo hay 3 fuentes y en el distrito otras varias, todas ellas de buena calidad; por el término corren 4 arroyos, y en uno de ellos hay una ferreria que llaman de Guilzuritarri; de modo, que en los 4 riachuelos se cuentan 8 ferrerías y 22 molinos. A pesar de la desigualdad y aspereza del terreno, los naturales le hacen producir medianas cosechas de trigo, maiz, manzana, castaña, nueces, hortaliza y otros frutos; se cria bastante ganado vacuno, lanar y caballar.

AYABARRENA, Barrio *(V. Ezcaray)*. Esta entre San Anton y Altuzarra.

AYACOR, L. S. de España, provincia y arzobispado de Valencia, part. de S. Felipe A. O., 94 vecinos, 366 habitantes, 1 parr., 1 pósito. Situado a orilla del rio Guadamar, que corre por el O. de la cabeza de partido. Conf. con Canales, Vallés y Cerda *(Véase Canales)*. Produce trigo, maiz, vino, aceite, algarroba, seda y alfalfa. Dista 8½ leguas de Valencia y ½ de San Felipe. Contribuye 2,657 reales.

AYALA, Herm. de la cuadra del mismo nombre, en Esp., prov. de Alava, en que se comprenden los pueblos de Respaldiza, Baraibio, Astobiza, Lezama, Larrimbe, Lecamana, Saracho, Echagoyen, Izoria, Amurrio, Olavezar, Murga, Luyando, Maróno, Menoyo, Aguinaga, Mendaria, Salmaeton, Lejarzo, Añes, Erbi, Lujo, Oceca, Sojo, Beotegui, Zuaza, Oquendo, Llauteno, Costera, Mendieta, Santa Coloma, Retes de Llanteno, Sojoguti, Quejana, Retes de Tudela y Menagaray, cuyos vecindarios se veran en sus art. Se estiende su jurisdiccion 5½ leguas de E. a O. y como 2 de S. á N. Todos sus lugares estan repartidos en 5 cuadr. para cuyo gobierno se nombran 5 AA. OO. elegidos a boleta rigurosa por los del año anterior; otros tantos regidores ó diputados generales, 1 por cada cuadr.; 1 procurador general, 2 diputados personeros del comun y un tesorero general, los cuales se eligen anualmente en un campo llamado Saraube, junto al pueblo de Olavezar; hay ademas en cada pueblo 2 regidores con jurisdiccion pedanea. Aunque su terreno es muy montuoso y quebrado, la industria de

los naturales y la multitud de caseríos de que está poblado, los muchos montes administrados con inteligencia, los árboles frutales de que abunda, y las cosechas de trigo, maiz, lino y otras producciones, hacen sobresalir á esta hermandad entre todas las de la provincia. Los vecinos antes de serlo en clase de tales deben hacer constar su nobleza, y los padres pueden desheredar a sus hijos con causa ó sin ella. El rio Nervion que nace en los montes de Orduña, atraviesa esta hermandad dirigiendo su curso hácia Portugalete, donde desemboca en el Océano Cantábrico. Tambien la atraviesa el camino real que desde Bilbao sale a Pancorbo por encima de la Peña de Orduña.

AYALA, Vic. de Esp., prov. de Ayala, del obisp. de Calahorra. Comprende los pueblos de Respaldiza, Murga, Echagoyen, Amurrio, Olavezar, Larrimbe, Lezama, Astobiza, Leciamaña, Barambio, Luyando, Saracho, Izoria, Beotegui, Menagaray, Lujo, Erbi, Retes de Llanteno, Añez, Lejarzo, Salmanton, Quijana, Menoyo, Oceca, Maroño, Madaria, Aguinaga y Zuaga. Conf. por E. con los montes de Altube y pueblos de Sarria y Marquina, de la hermandad de Zuya y vic. de Cuartango, por S. con el valle de Angulo y Orduña, por O. con Costera y Llanteno, de la herm. de Ayala y vicaría de Tudela, y por N. con Santa Coloma y Campijo, de esta misma hermand. y vicaría, que es del obispado de Santander, cuya jurisdiccion se corta por el rio que baja de Augulo, perteneciendo su parte oriental al de Calahorra y con Luyando y Oquendo, del valle de Ayala y vicaría de Orozco.

AYALA, Tercera cuadr. de las 6 en que se divide la provincia de Alava, y comprende las hermandades siguientes: Ayala, Arciniega, Llodio, Arrastaria y Urcabustaiz.

AYALA, Despob. de Esp., provincia de Alava, jurisd. de la villa de Alegría, herm. de Iruraiz, donde existe hoy una ermita con la advocacion de Nuestra Señora, parr. que fue del antiguo lugar, cuyos vecinos, con los de otras aldeas inmediatas, pasaron á poblar la villa de Alegría.

AYAMONTE (Sonoba aymontium), C. S. de Esp., provincia y arzob. de Sevilla, cab. de part. de su nomb. A. M. de primera clase con otro ordinario, subdelegacion de policía; 1,501 vecinos, 6,347 habit., 2 parr., 4 erm., 1 conv. de frailes franciscos, otro de mercenarios, otro de monjas clarisas, pocas buenas casas y 3 malas posadas, 1 hospital de niños espósitos, 1 pósito, administracion subalterna de loterías. Situada en la falda del cerro alto en que se parte el Guadiana y se derramaba antiguamente por una dilatada marisma, hoy isla de Canela y de la Higuerita. Terreno estéril, escepto en algunas cañadas de los cerros que son las que se cultivan; produce algun grano y vino, bastante ganado, y mucho pescado. La mayor parte de sus habitantes son marineros pobres. Salen una porcion de barcos á pescar en las costas de Larache que les producen mucha utilidad. Ind. curan ó salan poco pescado, contentándose con introducir en España la sardina de Portugal, generalmente salada con sal portuguesa, en perjuicio de nuestras pesquerías. Dista 6 leg. E. de Tavira, 25 O. de Sevilla y 26 N. O. de Cadiz. Es puerto habilitado para la exportacion de frutos al reino de Portugal, y cabotage. Tiene por armas un escudo partido de arriba abajo; á la derecha 2 calderas jaqueladas de oro y sangre, con 3 cuellos de sierpes en cada asa en campo azul, orlado de castillos y leones, y en la siniestra una banda negra en campo de plata, orlado de una cadena de oro. Desde Cartaya hay 6¾ horas de camino militar, en el que se pasa el rio Piedra por barca, y los pueblos de Lepe y la Redondel. Su castillo está situado a los 3° 35′ 00″ de longitud occidental, y á los 37° 13′ 00″ de latitud N. del meridiano de Madrid. Contr. 121,702 rs.

AYANZ, L. R. de España, en Navarra, tercer partido de la merind. de Sangüesa, en el valle de Lónguida, obisp. de Pamplona. A. O. por eleccion del valle, y 1 dip. a eleccion de los lugares que tiene el mismo; 12 vec., 43 hab., 1 parroquia. Situado en terreno llano, á la izquierda del rio Irati, en cuya ribera opuesta hay un monte de robles. Produce trigo, avena, maiz y algun vino. Dista 1 legua de la villa de Aoiz.

AYAZO (San Pedro de), Feligresía Ecl. de Esp., en Galicia, provincia de Santiago, jurisd. de Mesia. J. O., 32 vec., 146 habit., 1 parroquia. Contr. 600 rs.

AYECHU. L. R. de Esp., en Navarra, en el primer partido de la merind. de Sangüesa, en el valle de Urraul, alta y baja,

obisp. de Pamplona. A. O., conforme toca por turno, 11 casas, 12 vec., 76 hab. Sit. en terreno pendiente, rodeado de montes poblados de robles, hayas y pinos, y de los cuales desciende un torrente de aguas puras y cristalinas. Produce trigo, cebada, algun vino y ganado lanar.

AYEGA, Concejo R. de Esp., prov. y obisp. de Santander, part. de Laredo, valle de Mena. Reg. P., 77 vec., 290 hab., con los barrios de Arza, Orrantia, San Pelayo y Tramarria, 2 parr. Sit. todos ellos en las orillas del rio Viérgol; conf. por N. con Balmaseda, por E. con tierra de Ayala, por S. con el valle de Tudela y Rellosa, y por O. con Barcena y Berecdo (*V. Mena, valle, con quien contribuye*). Los productos de los términos de estos pueblos son bastante escasos, en razon de que estando situados en terreno desigual, las lluvias continuas del invierno y algunas de las tempestades de verano arrastran la tierra fructífera y las quitan su sustancia. Dista 22 leg. de Burgos.

AYEGUI, V. de Esp., en Navarra, tercer part. de la merind. de Estella, en el valle de la Solana, obisp. de Pamplona. A. O. que nombra el pueb., 50 vec., 244 hab. Sit. en la falda del monte Jurra, a corta distancia del monasterio de Iraché. En sus inmediaciones hay una gran laguna llamada Zulandia. Dista ½ legoa de Muniain.

AYELO DE MALFERIT, L. S. de España, prov. y arz. de Valencia, partido de San Felipe. A. M. de primera clase con 2 ord., 700 vec., 2,508 hab., 1 parr. Sit. al S. á 5 horas de la cabeza de partido y ½ á la derecha del camino que conduce á Onteniente, á la margen del rio Clarion. Las calles y paseos son hermosos y llanos. Su término es algo montuoso; pero está cubierto de moreras, nogales, almendros, olivos y viñas. Produce trigo, vino, aceite, garrobas, frutas, seda y muchas hortalizas, y buenos pastos para la manutencion de ganado lanar y cabrio. Ind. una fábr. de aguardiente, 1 veta de yeso, y arrieria. Dista 11 leg. de Valencia Contr. 13,645 rs.

AYELO DE RUGAT, L. S. de España, prov. y arz. de Valencia, part. de San Felipe. A. O., 48 vec., 202 hab., 1 parr., 1 pósito. Sit. a 1 ½ hora de la cabeza de partido, en la montaña que domina a la ciudad; conf. con Cairent y Alfarrasi. Sus productos é industria (*V. Montichelbo*). Dista 11 leguas de Valencia y 3 de San Felipe. Contr. 2,134 rs.

AYERAS, Ald. Ecl. de Esp., en Aragon, part. y obisp. de Huesca. A. O., 20 vec., 80 hab.; conf. al N. con el territorio de Caltilsabas, al E. con el de Sipan, al S. con el de Bardalies, y al O. con el de Sasa. Produce 1,666 fanegas de trigo, 333 de cebada, 433 de avena, 10,080 arrobas de vino, 86 de aceite y 32 de lana, para lo que se mantienen en sus pastos 300 cabezas de ganado. Dista 2 leguas N. E. de Huesca y 12 de Zaragoza. Contrib. 1,118 rs. 22 mrs.

AYERBE y ALDEAS, V. S. de Esp. prov. de Aragon, part. y obisp. de Huesca. A. O., 509 vec., 2,037 hab., 1 parr., 1 conv. de frailes, 1 palacio del marqués, 1 pósito. Es título de marquesado. Sit. entre los arroyos Badiello, Artasona, y el rio Gallego, en terreno llano, plantado de viñas, olivos y frutales, cuya campiña da tambien trigo aunque poco; lino, almendra y nueces; buenas fuentes. Esta en las faldas de los Pirinéos, en el camino que conduce de Zaragoza á Jaca. Tiene por armas un castillo con 3 torres en campo blanco. Dista 16 horas de Zaragoza, 6 de Anzánigo y 7 de Huesca. Contrib. 24,834 12 mrs.

AYERBE DE BROTO (Evellinum), L. R. de España, prov. de Aragon, part. de Jaca, obisp. de Barbastro. Reg. P., 23 vec., 96 hab., 1 parr. Sit. cerca del rio Ara, en el valle de Broto y camino que conduce desde Jaca á Zaragoza. Este lugar tiene un aspecto absolutamente gótico, y está á la entrada de los Pirinéos (*V. Broto, valle*), Dista 7 leguas de Jaca. Contribuye 1,566 rs 4 mrs.

AYESA, L. de Esp., en Navarra, part. de Aibar, corresponde al primer partido de la merindad de Sangüesa, obispado de Pamplona. A. O., 21 casas, 34 vec., 137 hab., 1 parr., 1 erm. Sit. en terreno pendiente con esposicion al S.; por N. le domina una altura, que es la primera que tiene su orígen en la montaña que cierra el valle por O., y por esta parte confina con Aibar distante 1 legua. Su término por E. S. O. es llano. Produce trigo, vino y aceite.

AYODAR, L. S. de España, en la provincia y arz. de Valencia, part. de Morella. A. O., 150 vecinos, 669 habitantes, 1 parroquia, 1 convento de frailes, a quien está

agregada la parroqnia. Tiene un anejo titulado Fuentes de Ayodar. Sit. en u i hondo, terreno escabroso, rodeado de montes y a la izquierda del riachuelo de su nombre. Tienc algo dc huerta, la que se riega de las fuentes que produce el terreno, cuya agua sirve para los molinos, y la sobrante forma un riachuelo que desagua en el rio Millares, en el lugar de Espadilla. Sus montes estan poblados de algunos alcornoques que dan poco corcho. Produce su término, trigo, maiz, vino, accite, garbanzos, alubias, higos blancos y patatas. Ind. 1 fabrica dc aguardiente quc se halla destruida, 2 molinos harineros, 2 de aceite y 2 hornos de cocer pan. Este lugar y los de Villamalur, Torralba y Fuentes de Ayodar, cuyos vecindarios se verán en sus respectivos artículos, forman la Baronia de Ayodar, y todos 4 un cuadrilatero, en el cual Ayodar está al S., Fuentes al N. E., á ½ hora de Ayodar, Torralba al N., 1 hora de Fuentes y casi 2 de Ayodar y Villamalur al O., a menos de 2 horas dc Ayodar y de Torralba. Estos 3 pueblos cogen iguales frutos que Ayodar, el mayor de esta baronia. Dista 3 horas dc la villa de Onda, 2 de Zurra y otras 2 dc Espadilla. Contrib. 3,877 reales.

AYOLI, L. S. de Esp., prov. de Cataluña, corregimiento de Talarn, obisp. de Urgel. A. O., 8 vec., 26 hab., 1 parr. Sit. en terreno montañoso con esposicion al S. Produce trigo y pastos.

AYOLUENGO, L. S. de Esp., prov. y arz. de Burgos. Sit en el valle de Sedano. Reg. P., 24 vec., 127 hab., 1 parr. (*Véase Sargentes de la Lora*, con quien confina por N., por E. con Moznelos, por S. con San Andres de Monte-arado, y por O. con Lorilla). Dista 9 ½ leg. de la capital. Contr. 337 rs. 6 mrs. Derec. cuag. 21 rs. 26 mrs.

AYONES ó AGONES (San Martin de), Prov. de Asturias, conc. de Valdés (*Véase*) obisp. de Oviedo; 62 vec., 243 habitantes. Contr. 737 rs. 24 mrs. Derec cuagenados 4 rs. 3 mrs.

AYÓO, V. S. de Esp., prov. de Leon, Exenta. A. O., 70 vec., 269 hab., 1 parr., 1 erm., 1 pósito. Sit. en una hondonada muy húmeda, al pie de una montaña y al abrigo de varias cuestas y cerros, donde nacen muchas fuentes. Las casas estan cubiertas de úrces que cogen en los montes inmediatos. Produce trigo, centeno, cebada, lino, legumbres, nabos y frutas. Ind. molinos harineros. Dista 11 ½ leguas de la capital. Contr. 1,667 rs. 9 mrs.

AYOR, Ald. S. de España, en Galicia, prov. y obisp. de Lugo, jurisd. de Torredez. Es uoa de las que componen la parroquia de Camoyra (*Véase*).

AYORA (Auriola), V. S. de España, prov. y arz. de Valencia, part. de San Felipe. A. M. de primera clase con 2 ordinarios, 1,300 vec., 5,412 hab., 2 parr., 2 conv. de frailes, 1 pósito. El nombre de esta villa es de origen arabigo, y hay en ella inscripciones y otras antigüedades romanas. Sit. en una espaciosa hoya al S. de Valencia, que a lo lejos cercan elevados montes. Sus calles son anchas, principalmente la llamada de la Marquesa, que es superior á cuantas hay en la provincia, sin esceptuar las de la capital. El caserio es cómodo y hermoso; conf. con Teresa, Cofrentes, Jalance, Jarafuel y Zarza, cuyas 6 villas estan en el diametro de 3 leguas, y son de fundacion arabiga. Todas ellas forman una linea horizontal, que servia de vigías de noche á los árabes. Produce aceite, vino, trigo y otros granos, y bastante azafran. A ½ legua de esta villa hay una mina de piedras macizas que parecen hechas de carbon y polvos de oro, y se encuentran debajo de tierra como las criadillas, sirviendo para dar fuego en los pedreñales y arcaduces de rueda. Dista 5 ½ horas de Fuente la Higuera, en cuyo intermedio se hallan el puerto y la venta de Almansa. Desde Ayora a Montealegre hay 7 hor. de marcha militar, pasando por Almansa, y 6 de Villena por el mismo punto. Tiene por armas, en escudo, un castillo, y sobre él el nombre de Jesus abreviado, con una palma, en su circunferencia un letrero que dice: *Soy de la villa de Ayora*. Contribuye 46,837 rs.

AYORA, Rio de Esp., prov. de Valencia, part. de Cofrentes, el cual nace en un barranco que desde mas alla del pueblo de su nombre baja hácia el N. y viene con las pocas aguas que le suministran algunas fuentecillas del término de Ayora. Recibe luego las de Zarra, despues las sobrantes de Teresa, y con este aumento pasa por el término de Jcrafuel, recibiendo tambien las aguas de sus fuentes, riega las huertas de Jalance, y se incorpora con el Jucar.

AYROA, Ald. S. de España, en Galicia, prov. y obisp. de Orense, jurisdiccion de Peroja. Es una de las que componen la parr. de Celaguantes (*Véase*).

AYUDA, R. de Esp., prov. de Alava y condado de Treviño. Llamóse antiguamente Ibda ó Ibita, dando este nombre al territorio que hoy es condado de Treviño; nace en los montes de la villa de Arlucea, de la hermandad de Arraya y Laminoria, y pasando por medio de la de Marquinez y Urarte, de la provincia de Alava, entra en aquel condado, dirigiendo su curso de E. á O. por jurisd. de la villa de Treviño, Muergas, la Cervilla, que deja a su derecha ó al N., y Albaina, Samiano, Torre, Franco, Araico, Grandival, Ozana y Berantevilla, que deja á su izquierda, y un poco mas abajo de esta última villa, que es de Alava, en las inmediaciones de la ermita de Nuestra Señora de la Corzanilla, desagua en el Zadorra.

AYUELA, V. R. de Esp., prov. de Palencia, partido de Carrion, obisp. de Leon. A. O., 62 vec., 266 hab., 1 parr., 1 ermita, 1 pósito. Situada en el valle de Valdavia, á la orilla de un riachuelo; clima desigual, buenas aguas, 2 dehesas con alamedas al S. y N. del pueblo. Produce buenos pastos y yerba, trigo, cebada, centeno, lino, ganado lanar y algo de vacuno. Ind. fabrica de lienzos y 1 molino harinero, y carbones de raices de las urces, para las fábricas. Es patria del cronista de estos reinos, el sabio P. M. Fr. Antolin Merino, vicario general de los Agustinos, y académico de la Historia. Dista 6 leg. de la cabeza de partido. Contr. 1,823 rs. 1 mr.

AYUELA, R. de Esp., prov. de Estremadura; nace de las corrientes de las dehesillas de los pueblos de Montanches y Albala, al O. de ambos; pasa a la inmediacion de las casas de Don Antonio, donde tiene su único puente y desembocadero en el Salor, muy cerca de la charca de la Almella. Corre por el pie del N. de las sierras de San Pedro, y en direccion oblícua de E. á O. por espacio de cerca de 8 leguas. Arrastra de la sierra una multitud de peñascos de que se componen todos sus vados, harto mas peligrosos por lo malo del piso que por la cantidad de sus aguas, aunque tambien en algunos de ellos son de consideracion y de mucha corriente. Pero al segundo ó tercer dia despues de las fuertes avenidas se puede vadear libremente, y se seca del todo en el estío.

AYUELAS, V. R. de Esp., en Castilla la Vieja, prov. y arz. de Burgos, part. de Bureba. A. O., 46 vec., 197 hab., 1 parr. Sit. entre Santa Gadea que esta a su N., y Valverde al S., por donde pasa el rio Oroncillo; conf. por O. con Moriana, y por E. con Orón. Produce granos, pastos y ganados. Dista 13½ leg. de la capital. Contr. 1,627 rs. 25 mrs. Derec. enag. 383 rs. 24 mrs.

AYZARNA, Tierra de la provincia de Guipúzcoa, en Esp., partido de Cestona, obisp. de Pamplona; 700 hab., 1 parr. Sit. al N. de Azpeytia sobre el rio Urola, distante 1½ legua del dicho Cestona. Tiene voto en las juntas de la provincia, y goza el mismo fuero que Azcoytia.

AYZARNAZABAL, Conc. del part. de Zumaya, prov. de Guipúzcoa, diócesis de Pamplona y de su arcip. mayor; es uno de los 3 barrios de la villa de Zumaya, y elige todos los años dos jurados mayor y menor, los cuales, con los demas vecinos concejantes, tienen su gobierno político, económico y gubernativo bajo la jurisdiccion real ordinaria del alcalde de dicha villa. Tiene una parroquia dedicada á San Miguel, servida por un rector, cuya presentacion pertenece á los vecinos del concejo. La baña el rio Urola, el cual poco mas adelante entra en la barra de Zumaya (*V. este art.*).

AZABRON ó ACEBRON DE MORILLEJO, V. E. de España, prov., obisp. y partido de Cuenca. A. O., 28 vec., 139 hab., 1 parr. que conf. con Almendros, Tritalbos, Saelices y Uelés. Produce granos y pastos. Dista 6 leguas de la capital.

AZADINOS, L. R. de España, prov. y part. de Leon, hermandad de Bernesga de arriba. Reg. P., 40 vec., 187 hab. Su contr. esta incorporada con la hermand., en cuyo artic. se hallara su situacion y productos. Confina por N. con Sariegos, por S. con Villavaltér, y por E. con la hermandad de Puente de San Marcos. Es pueb. de mucha praderia. Dista 1 legua de la capital.

AZADON, L. S de Esp., prov. y part. de Leon, jurisd. de Llamas de la Rivera, obisp. de Astorga. A. O., 32 vec., 112 hab., 1 parr. Sit. al E. del Orbigo y al N. de Carrizo, con sus mismos prod. (*Véase*). Conf. con Secarejo, Cimanes del Tejar y Llamas de la Rivera, que esta del otro lado del rio. Dista 3½ leguas de la capital.

Contr. 635 rs. 33 mrs. Derec. enag. 88 rs. 10 mrs.

AZAGALA (LA), Desp. S. de España, prov. de Estremadura, propio del marqnes de Portago; 7 vec., 31 hab. En lo antiguo fue un castillo, del cual se conservan algunos restos que se han habilitado para casa del guarda y sus dependientes. Situado hácia las fuentes del rio Albarragena que pasa á su inmediacion, en las descendencias hácia el S. y al O. de la sierra de San Pedro, que corresponde al N. E. de Alburquerque. Cerca de la casa se le juntan otros 2 arroyuelos, que son Zapaton y San Justre, y despues de reunidos corre en direccion N. S. hasta mezclar sus aguas con las de Gebora, cerca de Nuestra Señora de Botna, para entrar en el Guadiana al N. de Badajoz.

AZAGRA, V. S. de España, en Navarra, tercer part. de la merind. de Estella, obisp. de Pamplona. Está en el condado de Lerin; 333 vec., 1,460 hab., 1 parr. correspondiente al marqnes de Falces, que pone A. O. á propuesta del pueblo; su asiento le tiene cerca de la ribera izq. del Ebro, poco mas abajo de donde este rio recibe al Ega.

AZAILLA, L. S. de Esp., prov. de Aragon, partido de Alcañiz, arz. de Zaragoza. A. O., 82 vec., 387 hab., 1 parr., 1 pósito. El nombre de este lugar es de origen aráb. Produce trigo, cebada, vino, aceite y algo de seda. Dista 10 leguas de Alcañiz. Contribuye 1,789 rs 28 mrs.

AZAMBUJEIRA ó AZAMBÉYA, V. S. de Portug., prov. de Estremadura com. de Santarem; 1 parr., 109 vec., 1,636 hab. J. O., con vereadores y otros dependientes del concejo. Sit en la márg. derecha del Tajo, 2 leguas O. de Santarem, en el camino de Lisboa, y su campo es fértil en granos, aceite, legumbres, ganado y caza.

AZAN, Desp. R. de Esp., prov. y part. de Salamanca, cuarto de Peña del Rey; 1 vec, 5 hab. Dista 1½ leguas de la capital. Contr 73 rs. 28 mrs.

AZANUY, V. R. de España, prov. de Aragon, partido de Benavarre, obisp. de Lérida. A. O, 285 vec., 1,086 hab., 1 parr. Dista 3 leg. de Benavarre. Contr. 19,688 rs. 16 mrs.

AZANZA, L. de Esp., en Navarra, valle de Goñi, primer partido de la merind. de Estella, arcip. de Yerri, dióc. de Pamplona; 35 vec., 206 hab., 1 parr., 2 ermi.; en sitio elevado y conf. por N. con Aizpun y Ulzurrum, por E. con Izu, por S. con Muñiain, y por O. con Urdanoz. Su gobierno y frutos son como se dijo hablando del valle (*V. Goñi, valle*).

AZAÑA, V. E. de Esp., prov., part. y arz. de Toledo. A. O., 126 vec., 491 hab., 1 parr., 1 pósito. Sit. en una vega que baja del camino de Illescas para Toledo, á su izquierda; aires sanos, aunque escaso de fuentes y aguas dulces, pero abunda de salobres y de pozos. Produce trigo, cebada, garbanzos, yeros, almortas y algarrobas. Dista 5 leguas de la capital, y conf. con los pueb. de Yuncos y Pantoja. Contr. 8,818 rs. 7 mrs. Derec. enag. 1,675 rs. 27 mrs.

AZAÑON Y VIANA, Desp. S. de Esp., prov. y partido de Guadalajara. A. O. Sit. á orilla del rio Jiguéla; conf. con Mantiel, Trillo, la Puerta y Hocentejo. Produce granos, pastos y ganados.

AZAÑON, El nombre de este pueblo es de origen aráb. V. S. de Esp., prov. y part. de Guadalajara, obisp. de Cuenca. A. O., 134 vecinos, 596 hab., 1 parr., 1 pósito. Sit. á orilla del Tajo. Produce granos, pastos, y ganados. Dista 11 leguas de la cabeza de partido. Contr. 4,000 rs. 14 mrs.

AZAPIEDRA, L. R. de Esp., prov. y part. de Soria, Sexmo de Tera, obisp. de Osma. A. P., 10 vec., 34 hab. Sit. en terr. montuoso; conf. por N. con Estepilla, por E. con Tera, por S. con Rebollar, y por O. con Ronadas (*V. Osma, obisp.*) Dista ¼ leg. de la capital. Contr. 155 rs. 22 mrs.

AZARA, L. de Ord. de Esp., en Aragon. part. de Barbastro, obisp. de Lérida. A. O., 76 vecinos, 289 hab., 1 parr. Sit. á 2 leguas de Barbastro; confina con los pueblos de Ponzano, Pazlor, Castillaznelo y Peraltilla. Sus productos son los indicados en el art. de la cabeza de partido. Contr. 5,145 rs. 30 mrs.

AZARES, L. S. de Esp, prov. y part. de Leon, juriad. de la Valduerna, obisp. de Astorga. A. P., 40 vec., 153 hab., 1 parr. Para la situacion y productos véase á Laguna Dalga, pues son los mismos. Está en una altura seca, pelada y esteril; conf. con las Regueras, San Martin de Torres, Cebrones y Zotes del Paramo. Sus naturales se dedican, ademas de la poca labranza, á vender aceite de linaza. Dista 7½ leguas de la capital. Contribuye con la jurisdiccion.

AZAUCHAL, V. Ord. de España, prov. de Estremadura, part. de Mérida, priorato

de San Marcos de Leon. A. O., 798 vec., 3,049 hab., 1 parr., 1 hospederia de los frailes de san Gabriel, 1 conv. de monjas Dominicas, 1 pósito. El nomb. de esta villa es de orig. arab., y está sit. en una hondonada, rodeada de peñascales en la parte meridional de la provincia. Conf. con Almendralejo, Villafranca, Fuente del Maestre, Villalba, Santa Marta y Solana; de la misma situacion y productos, que son granos, vino, aceite, habas, garbanzos y carne, y todo género de comestibles, con muchas y buenas aguas. Dista 8 leg. de la cap., 5 de la cab. de part., 3 de Salvatierra y la Parra, 16 de Caceres, 60 de Madrid y 1 de Villalba. En el campo que media entre el Azanchal y Salvatierra, se encuentran pedazos de calzada romana ancha y algunos en línea recta, por espacio de mas de ½ legua. Contribuye 20,797 reales 33 mrs.

AZAZETA, V. de España, en el valle de Arraya y la Minoría, prov. de Alava, obispado de Calahorra y la Calzada. A. O. comun á todo el valle, 28 vec., 124 hab., 1 parr. Sit. en llano, pero cercado de montes, y á un lado del puerto de San Juan. Confina por N. con Eguileta, por S. con Apellaniz, por E. con Alecha, y por O. con Uzarza. Produce granos de todas clases y ganado lanar, vacuno y cabrío.

AZCAMELLAS, L. S. de Esp., prov. de Guadalajara, partido y obispado de Sigüenza, ducado de Medinaceli; 20 vec., 98 habitantes, 1 parroquia aneja de la de las Salinas. Sit. á 1 legua S. de Medinaceli; confina con Salinas, Arbujuelo, Casas de Sayona y Esteras del Ducado, al O. de la sierra Ministra. Produce granos, legumbres, patatas, pastos y ganados. Dista 5 leguas de la cabeza de part. y 14 de Añon. Contribuye con el ducado.

AZCOAGA, Anteigl. del valle y herm. de Aramayona, de España, prov. de Alava, vic. de Mondragon, arcip. de Leniz, obisp. de Calahorra. A. O., 29 vecinos, 210 hab., 1 parr., 3 erm. Sit. en terreno elevado y llano al S. E. y ½ legua de distancia del centro del valle. Produce trigo, maiz, castaña, frota, centeno, avena, haba y alubia.

AZCARATE, L. de Esp., en Navarra, valle de Araiz, merind., cuarto partido y obisp. de Pamplona, arcip. de Araquil. A. O. y Reg., 80 vec., 408 hab., 1 parr., 1 ermita, 1 taberna, 1 meson. Sit. al pie del monte Aralar, donde se mantiene mucho ganado, y de donde bajan copiosas aguas muy frescas, cristalinas y útiles. Su clima es saludable y delicioso. Produce 183 robos de trigo, 220 de maiz, 102 cargas de castañas en erizo verde, que rendirán 134 robos, y abundante de yerbas con la que se mantiene mucho ganado ovejuno y vacuno. Dista ¼ de legua de Arriba y 7½ leguas N. O de Pamplona.

AZCOITIA, V. de España, prov. de Guipúzcoa. El rey don Alonso XI de Castilla la concedió merced de villa, y á sus vecinos la de hijosdalgo por privilegio del año de 1324. Sit. á orilla del rio Urola, en un llano, rodeada de altos montes. Su jurisdiccion se estiende 6 leguas en circunferencia; en ellas hay 260 caseríos con 698 vecinos, 4,000 habitantes y 200 casas dentro de la villa. Está dividido en 3 barrios; las calles estan enlosadas, y en la plaza la casa de ayuntamiento, de arquitectura magnífica; la parroquia está en el centro de la villa, que la llaman Santa María la real, asistida por un cura, denominado vicario, 7 beneficiados, 1 sacristan presbítero y 12 capellanes. Hay 1 ayuda de parroquia con la advocacion de san Emeterio y san Celedonio, con un cura y un capellan. Este curato y los beneficios de la parroquia los provee el duque de Granada de Ega. Hay 5 ermitas anejas á la parroquia y 6 á los particulares. Cerca de la villa hay 2 conventos de monjas. Al otro lado del rio Urola, sobre el que hay un puente, está la casa de misericordia, en la que se recogen los pobres. La mayor parte de los habitantes son labradores, y sus cosechas ascienden anualmente á 11,000 fanegas de trigo, 13,000 de maiz, 8,000 de castaña, poca cosa de habas, manzanas de que sacan cidra, y muchísimos nabos con que se mantiene el ganado vacuno; una parte de sus vecinos se dedican al trabajo de las ferrerías. En el orden eclesiástico corresponde al obispo de Pamplona. Esta villa es una de las 4 en que ha de residir precisamente por 3 años, entre 4 que llevan el turno, el tribunal del corregimiento con su audiencia, y donde ha de estar la diputacion de la provincia en el tiempo dicho: tambien es una de las 18 en que se han de celebrar las juntas generales; en ellas tiene su asiento á la derecha del corregidor,

al número 6, y vota con 96 fuegos. Ind. labrar en sus ferrerías mucha clavazon mayor y menor de herraduras, unos cuantos telares de marraga que tejen con lana del pais, 8 molinos sobre el rio Urda, y 5 en una regata que solo sirven en invierno. Confina por el N. con Mendaro, por E. con Azpeitia, por S. con Zumarraga, por O. con Anzuóla, Vergara y Elgoibar. Es patria de Ignacio Iriarte, escelente pintor de paises, que falleció en Sevilla donde residió y dejó sus apetecibles obras; y de don Francisco Zárate, auditor de Rota, electo obispo de Segovia y Cuenca, y arzobispo de Santiago, cuyas 3 mitras renuncio por humildad; compiló, siendo auditor, varias decisiones de la curia que quedaron manuscritas.

AZCONA, V. de España, en Navarra, valle de Yerri, primer part. de la merind. de Estella, obispado de Pamplona. Tiene A. O. por turno de casas, 36 vec., 196 hab., 1 parr. Sit. en un alto, á 1½ legua al N. de Estella. Sus cosechas ascienden anualmente á 5,000 robos de granos y 2,000 cántaras de vino. Tiene un monte muy elevado, y en él se crian muchos robles y encinas. Hay una basílica de mucha devocion, titulada de Nuestra Señora de Mendigaña, y 2 abadías, con los títulos de Santa Catalina y Santo Tomás, que en caso de necesidad sirven de parroquia. Es de la diócesis de Pamplona. De este pueblo fue natural Juan Martinez de Azcona, memorable por haber sacado á su rey Cárlos II de la prision de Francia, año de 1357, y fue premiado por el mismo príncipe con los palacios y heredamientos de Axcona en 1366.

AZEA, Ald. S. de España, en Galicia, prov. de Lugo, jurisdiccion de Mosteyro, y una de las que componen la parroquia de Mosteyro (*Véase*).

AZEBEIRO, Felig. E. de España, en Galicia, prov. y arz. de Santiago, jurisd. de Montes. J. O., 150 vecinos, 576 hab., 1 parroquia (*Véase Liripio, San Juan de*). Sit. al pie de una colina altísima, llamada Candan, en cuya cumbre hay una capilla de San Benito, y á muy poca distancia reunen los confines de 3 obispados. Se compone su jurisdiccion de 24 lugares muy distantes y montañosos, y tiene un monasterio de monges Bernardos de su mismo nombre y de muy antigua fundacion, que fue quemado durante la guerra de la independencia. Pais fragoso y poco fértil, que solo produce patatas, prados y montes. Los habitantes emigran generalmente á Castilla, y se emplean en la arriería de cera. Contr. 2,900 rs. Derec. enag. 1,375 rs.

AZECA, Desp. R. de España, provincia de Toledo. Exento.

AZEDO, L. R. de España, en Navarra, segundo partido de la merind. de Estella. Sit. en el valle de Verrueza, con A. O.

AZEJO, L. de Esp., prov. de Asturias, concejo de Ivias; 4 vecinos, 19 habitantes, jurisdiccion de Seña (*Véase*).

AZEMADORIA, L. de España, prov. de Asturias, conc. de Lena; 11 vecinos, 67 hab., parroquia de Gallegos (*Véase*).

AZLOR, L. S. de España., provincia de Aragon, part. de Barbastro, obispado de Lérida. A. O., 136 vec., 360 hab. Dista 5 leg. de Barbastro. Contr. 8,949 rs. 12 mrs.

AZNA, Desp. del valle de Yerri, merindad de Estella, de su primer part., en la provincia de Navarra (*V. Montalban*).

AZNALCAZAR (Muzosa), V. S. de España, prov. y arz. de Sevilla, cabeza del partido de su nombre. A. M. de primera clase y otro ordinario, 328 vec., 1,487 hab., 1 parroquia, 1 conv. de frailes mínimos de la Vitoria, 2 ermitas, 1 pósito, administracion subalt. de loterías. Es cabeza del marquesado y señorío del Pedrozo. Situada á la orilla del rio Guardias, que mas abajo ó mas adelante, como cosa de 2 leguas, desemboca en el Guadalquivir, en una campiña muy feraz en aceite y trigo, con pingües pastos que mantienen ganado vacuno y algun lanar y caballar; conf. con Gélo, Torres de Guadiamar, Lopas y Pilas. Dist. 5 leg. de la cap. Contr. 19,200 rs. 22 mrs.

AZNALCOLLAR ó ACIA[illegible]COLLAR, V. S. de España, prov. y arz. de Sevilla, part. de Sanlucar la Mayor. A. M., 316 vec., 1,000 hab., 1 parr., 1 pósito. El nombre de este pueblo es de origen arabigo. Situada á la falda de la Sierra, en terreno propio para la agricultura y cria de ganados. Ind. molinos de aceite y lagares de uvas. Conf. con la Albayda, términos de Geréna, Paterna del Campo y el Pozuelo. Dista 5 leg. de la capital. Contr. 9,400 rs. Derec. enag. 4,507 rs. 24 mrs.

AZOFRA, V. S. de España, prov. de Burgos, obisp. de Calahorra y la Calzada, partido de Santo Domingo de la Calzada, junta de Valpierre. A. O., 80 vecinos,

332 hab, 1 parr. Sit. en el camino real de Francia á Burgos y Santiago de Galicia, en el centro del valle de Cañas, rodeado de tierras llanas de labor y viñas; conf. por E. y á 1 legua con Nagera; por O., á 2½ con Santo Domingo; por N. á ½ con el campo de Valpierre, y por S., y á 5 leguas, con el pico de San Lorenzo, cuyas aguas forman el rio Najerilla que baña la ciudad de Najera. La montaña inferior da la poca agua con que se riegan los términos de esta villa y los lugares de Cañas, Canillas, Torrecilla, Alesanco, Ormilla y Ormilleja, todos del referido valle y de iguales ó semejantes productos que son, granos, legumbres, hortalizas, frutas y algun aceite (*V. Valpierre*). Dist. 14 leguas de la capital. Contr. 2,710 rs. 11 mrs.

AZOÑOS, L. R. de Esp., prov., obisp. partido y abad. de Santander. Proc. P., 20 vec., 97 hab., 1 parr. que tiene por aneja la de Mahoño, con quien confina por S. O., por E. con Camargo la mayor, por N. con Bezana, y por O. con Boó. Produce granos, pastos y ganados. Dista 28 leguas de Burgos. Contribuye con la abadia, la cual paga 4,649 rs.

AZOR, Sierra de Portugal (*Véase el artículo Sierras*).

AZOVERIN, Desp. R. de Esp., prov. de Toledo. Exento. Sit junto a un arroyuelo que va a desaguar en el Tajo. Conf. con Bergolin, Escalonilla y Rielves. Produce granos, pastos y ganados.

AZOZ, L. de Esp., en Navarra, valle de Ezcabarte, merind. de Pamplona y de su quinto partido y dióc., arcip. de Anué; 10 casas, 57 hab., 1 parr. Sit. al S. de Ensa y en asiento elevado. Dista 1 legua al N. de Pamplona, y confronta con Ezcaba, Oricain, Garruci y Arre.

AZPA, L. R. de España, en Navarra, tercer part. de la merind. de Sangüesa, en el valle de Egües, obispado de Pamplona. A. O. por el pueblo y dos diputados bienales por los pueblos del valle, 9 casas, 12 vecinos, 67 hab., 1 parr. Sit. al pie de un cerro; conf. con Lizoain, Urroz, Aranguren y Vitarroz. Produce trigo, cebada, algun vino y otros frutos menores.

AZPARREN, L. de Esp., en Navarra, tercer partido de la merind. de Sangüesa, obisp. de Pamplona, valle de Arce. Tiene A. O. por el virey, á propuesta del lugar; 7 casas, 12 vec., 67 hab., 1 parr. Sit. á la izq. y á ½ legua del rio Irati; en una houdonada y barranco rodeado de altas sierras y montes, y casi todo su término en cuestas, escepto una pequeña llanura donde se coge trigo con abundancia, maiz, centeno, avena y cebada. Tiene dilatados montes donde se crian robles y hayas con abundancia, pastos para el ganado lanar, que es en mucho número, y tambien para el que sube de la ribera. El regato que pasa por el lugar y desciende de las alturas de Arisno y Aburrea, se incorpora con el rio Irati, en cuyo curso hay un molino harinero, mas abajo de Orozbetelu; conf. por N. con los lugares de Aburrea alta y baja, del valle de Aezcoa, por E. con Aristu, del valle de Urraul, por S. con Eguiza y Artozqui, por O. con Orozbetelu. Dista de Nagore, centro del valle, 3 leguas entre E. y S., y del de Galduroz y Amocain, que son de su jurisdiccion civil y criminal, mas de 7 leguas de E. á O.

AZPEITIA, Part. de España, prov. de Guipuzcoa; comprende la V. de su nombre, la poblacion de Urrestilla y barrio de Loyola, cuyos vecindarios se verán en sus correspondientes artículos.

AZPEITIA, V. R. de Esp., prov. de Guipuzcoa, obisp. de Pamplona. Tiene corregidor y A. O. por el Rey. Es cabeza de partido de su nombre, de los pueblos de Urrestilla y del barrio Loyola; 800 vecinos, 4.800 hab., 2 conventos de frailes, 1 de monjas, 1 hospital. El corregidor que es el de la provincia, reside aqui tres años por turno de esta villa, alternando con otros á donde tambien reside su tribunal y la diputacion de la provincia, por el mismo tiempo. La villa esta cercada de muros y se entra por 4 puertas de piedra silleria. Se celebran en ella las juntas generales, con los 18 pueblos á quien corresponde por turno. Sit. a 43½° de latitud y 17 de longitud, en las riberas del rio Urola, á 2½ leguas del mar Cantabrico, en la falda del elevadísimo monte Izaraitz, que en idioma vascongado quiere decir *peñasco*., y como toda su cordillera esta por la parte del N., defiende al pueblo de los vientos de este cuadrante. Por la parte del S. tiene una campiña deliciosisima, cultivada como un jardin, que la hermosean muchisimos caseríos y tres paseos ó espolones que no los hay mejores en el pais. A ½ de legua del

centro de la villa está la casa nativa del glorioso San Ignacio de Loyola, como empotrada ó metida en el magnífico colegio de los PP. Jesuitas, émulo del Escorial, cuyas particularidades las describe el señor Garcia. El monte Izaraitz, propio de esta villa, ha dado los bellos jaspes de muchos y varios colores, con que está construido el colegio é iglesia de Loyola, y el hermoso frontispicio y pórtico de esta suntuosa parroquial de Azpeitia, delineada por el célebre don Ventura Rodriguez, y ejecutada por don Francisco Ibero, coronado con una grande estátua de San Sebastian, obra de don Pedro Michel, primer estatuario de S. M. el señor don Carlos III Siguiendo la corriente de dicho Urola, á distancia de ¼ de legua, se halla en el camino que conduce á Cestona, una fuente de agua mineral ferruginosa, cuyos buenos efectos estan comprobados, y casi al frente se ven la gran ferrería y palacio de los marqueses de San Millan. A poca distancia, en la jurisdicion de Cestona, á 1 legua de Azpeitia, se encuentran los baños y aguas termáles de Guezalaga, preciosos por los felices efectos que producen en una multitud de males, en que los enfermos logran las ventajas de una habitacion comoda y una asistencia prolija y esmerada. A ¼ de legua de Cestona, en su recinto, siguiendo el rio, la Fandería de Iraeta, hermosa posesion del duque de Granada, en donde se fabrican los frascos de hierro con que se transporta el azogue á las Américas; á 1 legua desagua el Urola en el puerto de Zumaya. Produce trigo, maiz, habas, alubias, lino frutas y hortaliza, todo con abundancia. Pasan de 180,000 los árboles de robles, fresnos, nogales, hayas, encinas y chopos que pueblan sus montes, donde se cria muchísimo ganado lanar, vacuno y de cerda. Las maderas sirven para construccion de navíos, y tambien surten de carbon á las ferrerias, de las cuales hay 8, y una multitud de fraguas para manufacturar el avazon y otras herramientas que se conducen á diferentes plazas de comercio y se embarcan tambien para América. Todos los martes hay mercado y los terceros miercoles de cada mes le hay esclusivamente de ganado. Es pátria de don Agustin Aguirre y Elizalde, autor de la *Vida de la venerable Sor Josefa del Santísimo Sacramento*, llamada en el siglo *doña Josefa Larramendi*. Dist. 5½ horas de Irun, de camino militar, en cuyo intermedio se encuentra Goya.

AZPILCUETA, L. R. de Esp., en Navarra, sexto part. y obisp. de Pamplona; 53 casas, 72 vec., 457 hab., 1 parr. situada en el valle de Baztan. A. O. por el pueblo, y hay otro A. O. y capitan á guerra por el virey, á propuesta del valle. Tiene su asiento en una pendiente a 9 leg. de Pamplona por el N. y 1 de Elizondo. Confina con Arizenn, Elbetea y las montañas de las Cinco villas.

AZPIROZ, L. R. de Esp., en Navarra, valle de Larraun, cuarto part. de Pamplona y de su obispado. Tiene A. O. por el virey, á propuesta del valle, y diputado á eleccion del pueblo; 54 vecinos, 298 hab., 1 parroquia. Sit. en un terreno costanero, á 1 leg. de Lecumberri, y 6½ de Pamplona al N. O. Produce castaña, trigo maiz, patatas, lino y nabos.

AZQUETA, L. de Esp., en Navarra, del valle de Santestevan, del tercer part. de la merind. de Estella, dióc. de Pamplona, arcip. de la Berrueza; 42 vec., 193 hab., 1 parr., 1 erm. en la falda occidental de Montejurra, en situacion pendiente. Dist. ½ leg. corta de Urbiola por N.

AZUA, L. de Esp., en Alava, herm. de Gamboa, arcip. de este nombre, dióc. de Calahorra; 30 vec., 112 hab., 1 parr. Sit. en la ribera occidental del rio Zadorra que le baña por E. dejandole á la izquierda. Confina por N. con la villa de Salinas de Guipúzcoa, por S. con Orenin, por E. con Marieta, y por O. con Nanclares de Gamboa. Los vecinos cogen anualmente 2,189 fanegas de todo grano. Ind., un molino harinero. Este pueblo es cabeza de part., y en él está la casa consistorial, en donde se abre audiencia todos los martes. En su iglesia se celebran las juntas del arcip., el cual se compone de 21 parroquias ó pueblos. La hermandad solo consta de 8 que son Azna, Znazo, Nanclares, Maricta, Orenin, Mendijar, Garayo y Mendizabal. El rio que riega á este pueblo tiene su origen en Galarreta, á distancia de 3 leguas.

AZUAGA, V. Ord. de Esp., prov. de Estremadura, part. de Llerena, priorato de San Marcos de Leon. A. M. de primera clase, 1,173 vec., 5,674 hab., 1 parroquia con un anejo, 1 conv. de frailes, 1 hosp., 1 pósito, admin. subalt. de loterias. El

nombre de esta villa es de orig. arab., y se halla situada al E. de la cabeza de partido, cerca del arroyo Culebra, é inmediato al confin de la Andalucía, prov. de Córdoba y Sierra Morena, y á la orilla del rio Bembezar que nace en su término, el cual es muy pingüe y fértil. Confina con Berlanga y la Granja. Los productos son los mismos que en Llerena (*Véase*). Dista 23 leguas de la capital, 5 de la cabeza de partido, 26 de Cáceres y 60 de Madrid. Contr. 61,428 rs. 16 maravedises.

AZUARA, L. R. de Esp., prov. de Aragon, partido de Daroca, arz. de Zaragoza. A. P., 445 vec., 1,779 hab., 1 parr., y otra iglesia que fue la anteiglesia parroquial que llaman hoy San Nicolás, 1 pósito. El nombre de este pueblo es de orígen arab. Situado en una estendida vega cerca del rio Aguas; confina por N. con Fuen de todos, por N. O. con Aquilon, por O. con Herrera, por S. con Villon de los Navarros, y por E. con Almonacid de la Cuba. Produce trigo, cebada, maiz, avena, vino, aceite, hortaliza y otros frutos, con proporcion al regadío. Ind., 1 molino de aceite. Dista 4½ horas de Belchite, y 7 leguas de Daroca. Contr. 31,770 rs. 6 mrs.

AZUEBAR, L. S. de Esp., prov. y part. de Valencia, obispado de Segorbe. A. O., 124 vec., 615 hab., 1 parr., 1 pósito. El nombre de este lugar es de origen arab., y hay en él inscripciones y otras antigüedades romanas; y sus frutos son los que da la gran huerta. Produce seda, frutas, algarrobas, trigo, vino y aceite; higos, y ganado lanar. Esta situado á 1 legua de distancia de Ain, en las raices meridionales de la sierra de Espadan, y á la izquierda del rio Palancia. Dista 7 leguas de Valencia. Contribuye 2,236 rs.

AZUELO, V. de Esp., en Navarra, part. exento de los Arcos, dióc. de Calahorra; 247 vecinos, 1,167 hab., 1 parr. que depende del monasterio de Nájera, y la sirven dos monjes Situada en el valle de Aguilar, con A. O. por el virey, á propuesta del pueblo.

AZUER, L. S. de España, prov. de Aragon, part. de Jaca. A. O., 7 vec., 98 hab. Contr. 447 rs. 16 mrs.

AZUER, Desp. de España, prov. de Aragon, part. de Borja, arz. de Zaragoza. Sit. entre el canal imperial y el rio Ebro; conf. con los pueblos de Cabañas, Alagon, Figueruelas y Buenavia. Sus productos son los indicados en el artículo de la cabeza de partido. Dista 6 leguas de Borja.

AZUMARA, Felig. S. de Esp., en Galicia, prov. de Lugo, jurisd. de Castro del Rey, obisp. de Mondoñedo. J. letrado, 15 vec., 59 hab., 1 parr. que se compone de las aldeas Carril, Albarido y Escanabada. Su situacion y productos se hallarán en el artículo Castro del Rey, con quien confina, y tambien con las feligresías de Preversos, Torneiros, Ramin y el rio Luaces. Contr. 290 rs. 8 mrs. Derec. enag. 80 rs. 6 mrs.

AZUQUECA, V. S. de España, prov. y part. de Guadalajara, arz. de Toledo, á 2 leg. de esta ciudad, entre N. y O., y 2 de Alcalá, entre N. y E. A. O., 84 vec., 268 hab., 1 parr., 1 pósito, 66 casas, entre ellas 6 regulares y 2 medianas posadas; aguas de no mala calidad. El nombre de este pueblo es de orígen arab. Sit. en la carretera que desde Madrid va a Navarra por Alcalá de Henares y Atienza, a 3 horas de camino militar de Alcalá, ¾ de Alovera y ¼ hora de Marchamalo. Produce trigo, cebada y vino, y alguna granjería de ganado lanar. La estension de su término es de 4,692 fanegas y 9 celemines de tierra. Contribuye 7,076 rs. 12 mrs.

AZUQUEICA, Arrab. R. de Esp., prov., part. y arz. de Toledo; 29 vec., 134 hab. Ejerce la justicia el corregidor de la capital. El nombre de este arrabal es de orígen arábigo. Esta situado cerca del Tajo; confina con Higares. Dista 1 leg. de la capital.

AZURARA-DA-BEYRA, Conc. R. de Portugal, prov. de la Beyra, comarca de Viseu. Es cabeza de este concejo la villa de Mangoalde, situada en uno de los caminos que van de la Guardia á Viseu, en agradable pais, abundante de granos, vino, aceite, frutas, ganado y caza. Tiene muy buen caserío, con 1 parroquia y 395 vecinos, que unidos á los de otras 11 feligresías de su término, componen el número de 1,934 fuegos, con su fuero particular. Hay en la parroquia de San Vicente de Alcafache, perteneciente a este concejo, y situada sobre la margen derecha del rio Daom, unos baños de agua conocidos con el nombre de esta parroquia. Se halla situado este concejo á 2½ leguas S. E. de la ciudad de Viseu, y á la parte N. del rio Mondego.

AZUREIRA, Ald. S. de Esp., en Galicia, prov. de Lugo, jurisd. de Meyra. Es

una de las que componen la parroquia de Sexosmil (*Véase*).

AZUREIRA, Ald. S. de España, en Galicia, prov. y obisp. de Lugo, jurisdiccion de Neyra de Rey, y una de las que componen la parroquia de Furis (*Véase*).

AZUREIRA, Ald. S de Esp., en Galicia, prov. y obispado de Lugo, jurisd. de Corneas, y una de las que componen la parroquia de Santiago de Corneas (*Véase*).

AZURIN, Ald. Ab. de España, en Galicia, provincia, obispado y jurisdiccion de Lugo. Es una de las que componen la parroquia de Guillar (*Véase*).

AZUT, Desp. en la merindad de Tudela, en Navarra. Hállase memoria del lugar llamado tambien Castro de Azut, poco despues de la conquista de Tudela, que era su capital, y tenia por límites los términos de Buñuel, Cortes, Fustiñana y Rivaforada.

AZUTAN, V. Ab. de España, prov. de Toledo, part. de Talavera. A. M., 71 vec., 268 hab., 1 parr., 1 pósito. El nombre de esta villa es de orígen arabigo, y pertenece con todo su territorio a las monjas Bernardas de San Clemente de Toledo. Sit. a la orilla derecha del Tajo; confina con la venta del Pedroso, Navalmoralejo, Corralrubio, Bercial y el Puente del Arzobispo, cuyos dos últimos estan del otro lado del rio. Produce buen trigo, legumbres, aceite y vino. Dista 6 leguas de la cabeza de partido. Contribuye 2,900 rs. Derechos enagenados 1,362 rs. 3 mrs.

BAA

BAAMONDE (Sta. Maria de), Felig. E. de España, en Galicia, prov. y arz. de Santiago, jurisd. de Véa. J. O., 52 vec., 221 hab., 1 parr. Su situacion y productos se hallarán en el art. Véa (San Jorge). Está á orilla de uno de los riachuelos que desembocan en el Ulloa. Confina con las parroquias de Allobre, Vedra, Trobe y Teo. Contribuye 1,200 rs.

BAAMONDE (Santiago de), Felig. S. de Esp., en Galicia, prov. y obisp. de Lugo, cabeza de la jurisd. de su nomb. J. O. para toda ella; 18 vecinos, 115 hab., 1 parr. que se compone de la aldea de Rega y el coto de Suso; está sujeto á esta solo para lo real, y para lo demas tiene juez por sí. Sit. á orilla del rio Ladra y cerca del Parga; conf. con San Martin de Pacios, Castineyra, Ferreyra y Sta. Eulalia de Bóveda. Produce centeno, patatas, ganado vacuno y cabrío. Dista 6 horas de camino militar de Lugo, y en su intermedio se encuentran la Tolda, Otero de Rey, Raba de Carral, Valdemar y Pacios, atravesando el Miño, el Calvo y Rio Labrada. Contr. 1,199 rs. 22 mrs.

BAAMONDE, Ald. S. de Esp., en Galicia, prov. y obisp. de Orense, jurisd. de Allariz. Es una de las que componen la parroquia de Concieyro (*Véase*).

BABELA, Ald. S. de Esp., en Galicia, prov. y obisp. de Lugo, jurisd. de Cotoviejo.

BAB

Es una de las que componen la parroquia de San Andres de Distriz (*Véase*).

BABIA DE ABAJO, Conc. R. de Esp., prov. y part. de Leon; comprende su jurisd. 10 pueblos con A. O. sujeto al corregidor de la cap. Sus vecindarios, situacion y productos se hallarán en sus respectivos art. Contr. 7,454 rs. Derec. enag. 1,527 rs. 8 mrs.

BABIA DE ARRIBA, Conc. de España, prov., obisp. y part. de Leon; comprende su jurisd. 12 pueblos con A. O. sujeto al correg. de la cap. Sit. en la primera caida que hace la cordillera de montañas que separan la provincia de Leon de la de Asturias, y se estiende de O. á E. 3 leguas, por un valle de poco declive que tiene su eminencia en el pueblo de la Magdalena de Piedrafita, cuyas aguas vierten por el E. en el rio Luna, y las de O. en el Sil. Considerado en esta direccion, principia en término de Carrasconte, que es un santuario bastante concurrido, y termina en la parroquia de San Miguel de Guergas, comprendiendo en este espacio los pueblos de Piedrafita, San Miguel y San Martin de Quintanilla, San Pedro de Lago, San Mames de las Murias, Cabrillanes, San Felix Bildedo y San Esteban de la Riera, con algunos otros situados en diferentes valles. Le riegan los rios Sil y Luna; aquel se forma de varios manantiales que nacen en término de Cebolledo, y se le une otro ramal

que llaman vulgarmente Branaquemado. Unidos siguen con curso precipitado por los pueblos de Quejo y Cacabillo hasta la Vega de los Viejos, donde se incorporan con otro ramal que nace en el puerto de Somiedo, y siguen corriendo al O. hasta entrar en el concejo de la Cesna. El rio Luna nace en término de Peñalba, de unas escasas fuentes, y corriendo hácia el N. pasa por Quintanilla, donde se le reune otro ramal que tiene igual origen en la vega de la Mora, y juntos siguen hacia Cabrillanes con direccion al E., en cuyo tránsito hasta Canales se le incorporan otros diferentes rios y manantiales. Los habitantes se dedican por lo general al pastoreo de ganado lanar trashumante, en grandes cabañas agenas y algunas propias. Son poco agricultores, lo cual unido con lo montañoso del terreno, hace que sean escasos sus productos, reducidos á centeno, algun trigo, cebada, arbejas, titos, lentejas y patatas. El terreno esta fundado en lo general en tierra calcar, aunque tambien se halla alguna pizarrosa, cristalica y ferruginosa. Las yerbas son muy apetecidas para los ganados, y se pagan bien por los dueños de las cabañas. Se encuentran varios filones de carbon de piedra, de que no se hace uso alguno; tambien algunas canteras de piedra que admite pulimento y queda de un color azul muy bajo, con vetas blancas, y otras con vetas de este mismo color sobre fondo encarnado muy subido. Pero la mas particular es la que se halla en grande abundancia, y que tambien admite pulimento, compuesta de infinidad de mariscos de diferentes especies petrificados. Tambien se cree que hay algunos minerales de azufre y hierro. Hay pocos árboles, y estos silvestres, porque les destruyen los ganados y los pastores, con el fin de que se aumente el producto de la yerba. En los montes se crian y abrigan muchos osos, lobos, zorros, perdices de dos castas, javalies, corzos y liebres. En este concejo tuvieron un convento los Templarios. Su poblacion podrá verse en los artículos de sus respectivos pueblos; se aproxima á 300 vec. y 1,150 hab. Conf. por E. con Bahia de abajo, por S. con las jurisdicciones de Mena y Peñalba, por O. con el concejo de Laccana, y por N. con el puerto de Somiedo. Contr. 9,874 rs. 3 mrs. Derec. enag. 2.212 rs. 18 mrs.

BABIELES, L. de Esp., prov. de Asturias, concejo de Franco; 12 vec., 53 hab., parroquia de Moices (*Véase*).

BABOS, Ald. S. de Esp., en Galicia, prov. de Lugo, jurisd. de Lancara. Es una de las que componen la parroquia de Lancara (*Véase*).

BACAICOA, L. de Esp., en Navarra, valle de Burunda, tercer partido de la merindad y obisp. de Pamplona, arcip. de Araquil. A. O., 79 vec., 312 hab., 1 parr. Hay una aduana y administracion de tabaco. Sit. al E. de Alsasua, en la ribera izquierda del rio de Araquil. Conf. con Lizarraga, Urdiain, Alsasua y Unanoa. Dista 7 leguas N. O. de Pamplona.

BACAMORTA, L. R. de Esp., prov. de Aragon, part. de Benavarre, obispado de Lérida, A. P., 20 vec., 53 hab., 1 parr. Sit. en terreno de mala calidad y peor cultivo. Conf. con Morillo de Liena, Navarri, Colladas y Esplagas, inmediato al rio Esera. Produce algun trigo, judias y patatas Dist. 7 leg. de Benavarre. Contr. 1,342 rs. 14 mrs.

BACARES, V. S. de Esp., provincia de Granada, part. de Baza, obisp. de Almería. A. P., 396 vec., 1,241 hab., inclusos 2 cortijos de su jurisd.; 1 parr., 1 pósito. El nombre de esta V. es de origen arabigo. Sit. á 23 leguas de la capital y 2 S. de Bayarque, en lo mas alto de la sierra de Filabres; muy frio y nevoso en el invierno, y sin aguas en el verano. Sus montes se han destruido con el consumo del carbon. Al O. pasa el rio Jergal, y al E. el rio de la Fuente, que se juntan por debajo de la villa, y corren hacia el N., desaguando en el Almanzor, no lejos de la villa de Tijóla. El arroyo de la Gorapla nace en la misma sierra, inmediato a los otros hácia el O., y tomando despues la direccion N., pasa por la herreria de Ceron, y se pierde en el rio Almanzora. Ind., beneficiar una buena mina de hierro que hay en su término. Contr. 10,608 rs. 7 mrs.

BACARISAS, L. S. de Esp., prov. de Cataluña, corregim. de Manresa, obisp. de Vich. A. O., 170 vec., 880 hab., 1 parr. Sit. en terreno montañoso; conf. por el E. con Mura, por el S. con Vila de Cavalla, y por O. con Monistrol. Produce trigo, legumbres, vino y aceite. Ind., pelairería y aguardienterías, y un horno de vidrio. Dista 8 horas de Barcelona, 5 S. E. de Manresa, y 7 y ½ S. O. de Moya. Contr. 12,636 rs. 27 mrs.

BACARIZA, V. E. de Portugal, prov. de la Beyra, comarca de Arganil. J. O., 396 vec., 1 parr. Sit. 3 leg. N. de Coimbra, en sitio bajo, pero fértil en granos, vino, aceite, ganado y caza. Su término consta de 1 parr., 243 vec., 1,165 hab., y á distancia de ½ legua E. se halla un famoso convento situado en la media falda occidental del monte de este nombre, con estendidas vistas sobre el Océano, aunque dista 7 leguas. Los varios y raros árboles que pueblan sus bosques, las muchas fuentes y arroyos que riegan sus huertas y jardines, hacen agradable su residencia, aun para los mismos solitarios que le habitan, y digno objeto de la curiosidad de los viageros.

BACARIZA, Ald. S. y Ecl. de Esp., en Galicia, prov. de Lugo, jurisd. de Aday, y una de las que componen la parroquia de San Pedro de Fernadeiros (*Véase*).

BACARIZA, Ald. S. de Esp., en Galicia, prov. y obisp. de Lugo, jurisd. de Coto nuevo. Es una de las que componen la parr. de San Salvador de Neyras (*Véase*).

BACELARES, Ald. Ab. de Esp., en Galicia, prov. y obisp. de Lugo, jurisd. de Olleros de Chantada, y una de las que componen la parroquia de San Miguel de Olleros (*Véase*).

BACELARES, Ald. Ecl. de Esp., en Galicia, prov. y obisp. de Lugo, jurisd. de Asma, y una de las que componen la parroquia de Santiago de Riva (*Véase*).

BACERDAS, Ald. S. de Esp. en Galicia, prov. y obisp. de Lugo, jurisd. de Tor. Es una de las que componen la parroquia de San Julian de Tor (*Véase*).

BACHICADO, L. de Esp., provincia de Alava, arcip. y vic. de Valdegovia, arz. de Burgos; 50 vec., 214 hab., con el mismo gobierno y justicia comun á los pueblos de la hermandad; 1 parr. Confina por N. con Barrio, por S. con Sobron, por E. con Berguenda, y por O. con Villamardones, mediando los montes y peña de Arcena. Produce toda clase de granos.

BACIABOTAS, Desp. S. de Esp., provincia de Madrid, partido de Alcalá de Henares.

BACOR, Cortijo de Esp., prov. de Granada, partido de Guadix; 9 vec., 42 hab. Contr. 473 rs. 26 mrs.

BACORELLE, Ald. Ab. de España, en Galicia, prov. de Lugo, jurisd. de Castro de Rey de Lemos. Es una de las que componen la parroquia de Castro de Rey de Lemos (*Véase*).

BACOY (Santa Maria de), Felig. E. de Esp., en Galicia, prov. y obisp. de Mondoñedo, jurisd. de Alfoz del Castro de Oro, J. O., 76 vec., 319 hab., 1 parr. unida á la de San Estevan de Moncide. Su situacion se hallará en el art. valle de Oro. Produce trigo, centeno, maiz, vino, castañas, patatas y lino. Contribuye 1,420 reales 21 mrs.

BACURIN (San Miguel de), Felig. abad. de Esp., en Galicia, prov., obisp. y jurisdiccion de Lugo; Merino, 16 vec., 65 hab., 1 parr. que tiene por anejo las ald. de Vigo, Portafontao, Mourentados y Paso. Todo este part. es montuoso en la direccion de Lugo á Santiago, y sus productos se reducen al centeno, pastos y ganados. Conf. con las parroquias de Villafir, Bóveda, Burgo, Mera, y Monte de Meda. Contr. 1,039 rs. 19 mrs.

BADA, L. de Esp., prov. de Asturias, conc. de Parres, 20 vec., 87 hab., parroquia de Parres (San Juan de) (*Véase*).

BADAGUAS, L. abad. de Esp., prov. de Aragon, part. y obisp. de Jaca A. O., 24 vec., 127 hab., 1 parr. Sit. á 1 legua de Jaca, y tiene la misma clase de productos Conf. con término de Lerés, Guasa, Bandres y Larres. Contr. 1,566 rs. 4 mrs.

BADAJOZ, (Pax Julia, y entre los árabes Beledaix que significa *Tierra de sanidad*). C. R. de Esp., y de voto en cortes, cap. de la prov. de Estremadura, del part. y obisp. de su nombre; residencia del capitan general de la prov., gobernador militar y político. A. M. de segunda clase, intendente de ejército, de rentas y de policía; maestranza compuesta de los caballeros de la ciudad, administrador principal de correos, otra tambien principal de loterías, 3,596 vec., 12,088 hab., catedral, 4 parroquias, 5 conv. de frailes, 8 de monjas, 5 hospitales, 1 pósito, casa de postas con 6 caballos. Hay en esta ciudad inscripciones y otras antigüedades romanas. Se halla situada á los 38°, 38′ de lat., y 14°, 16′ de long. á 1½ legua de la frontera de Portugal, y orilla meridional del rio Guadiana, en su margen izquierda, en una llanura que por la parte del E. se eleva 90 varas sobre el nivel del rio, teniendo en su cima de N. á S. la estension

de 460 varas, y 230 de E. á O., cuyo espacio se llama el castillo. Este esta edificado sobre un peñon macizo y calizo, sin ninguna petrificacion, teniendo el pais por todas partes la misma forma, y mudando de naturaleza las piedras y las tierras, pues efectivamente, siguiendo el rumbo desde Castilla hacia Badajoz, se acaba en esta ciudad el terreno calizo, y vuelven á aparecer las peñas, pedregales y tierras calizas. Esta naturaleza de terreno continúa siendo la misma hasta Santa Marta, donde ya se encuentran algunas colinas de pizarra dura y peña arenisca fina, que se estienden hasta Zafra. La poblacion actual ocupa las faldas de O. y S., y se estiende por el llano entre el Guadiana que tiene al N., la huerta de Tenas al O., la altura de Pardaleras al S., y el arroyo de Ribillas que corre por el E., lamiendo el pie de la altura del castillo para entrar en el Guadiana. El recinto que abraza la ciudad apoya sus dos estremos en el muro antiguo del castillo, y presenta dos frentes sobre el rio, uno hasta el puente y puerta de las Palmas, y otro desde este al baluarte de San Vicente, ciñendo el resto de la poblacion 8 frentes que componen los baluartes de San Vicente, San José, Santiago, San Juan, San Roque, Santa Maria, la Trinidad, San Pedro y el medio baluarte de San Antonio. Carece de fuentes, pues se surte el vecindario de algibes y cisternas. Tiene 5 puertas y un hermoso paseo á la orilla del rio, sobre el cual tiene un buen puente de 28 arcos: el mayor de ellos da 78 pies de diámetro y el menor de 21: su longitud es de 1,874 pies, y su latitud 23. Se construyó en tiempo de Felipe II, el año de 1596. Las calles son bastante buenas y limpias. La iglesia catedral, en la que hay muy buenas pinturas de Mateo Cerezo y de Morales, es sufragánea de la de Santiago, y se compone su cabildo del Señor obispo, 7 dignidades, 16 canongías, 4 raciones, 20 capellanias de coro, 2 arciprestes, 5 vicarios y 53 pilas bautismales en todo el obispado. La campiña es feraz y está empleada la mayor parte en grandes dehesas para pastos. Produce muchos granos, vino, aceite, frutas, hortalizas y toda clase de ganados. Industria, algunas fabricas de curtidos, de jabon, y en el hospicio de sayales y telas ordinarias. Esta ciudad fue poseida por los romanos, pasó al dominio de los godos en el siglo V, y al de los árabes en el VIII. Bajo el dominio de estos últimos fue ganada por Alfonso Enriqua, príncipe de la casa de Borgoña, y fundador de la monarquia portuguesa. Los reyes moros de Badajoz tributarios en aquel tiempo de Fernando II, rey de Leon, imploraron su socorro, y este monarca corriendo al apoyo de sus vasallos, puso sitio á la plaza, y no pudiendo resistir, Enriqua arriesgó una salida y quedó prisionero. El generoso Alfonso no haciendo uso de la victoria, consoló al vencido, le dió libertad, y dejo la ciudad en poder de los moros. En 1181, el mismo Enrique se apoderó de nuevo de la plaza, y la perdió por la perfidia de su gobernador, hasta que en fin fueron del todo espulsos los moros en 1235, por Alfonso IX, rey de Castilla. El año de 1660 la pusieron sitio los portugueses; pero tuvieron que levantarla á vista de su vigorosa resistencia. Otro tanto sucedió en 1705 á las tropas confederadas de portugueses é ingleses. El año de 1811, dia 10 de marzo, se apoderaron de ella las tropas de Buonaparte, y en el de 1812, dia 6 de abril, la reconquistó el ejército español é inglés, en cuya reconquista cometieron tales horrores las tropas de esta última nacion, que causaron gran pesadumbre á sus generosos aliados. A legua y ½ de esta ciudad está el riachuelo Caya que divide la España del Portugal, y sobre él se formó una casa de madera donde se efectuaron las bodas del rey don Fernando el VI con la reyna doña Barbara. Celebra féria el 20 de abril. El que desee noticias mas circunstanciadas acerca de esta ciudad y sus principales edificios, puede consultar al viage de España de don Antonio Ponz, tomo 8.°, pag. 157. Es patria de Abu-Mahamet-Abdalla que escribió sobre la retórica y poética; de Rodrigo Dosma Delgado insigne teólogo y matemático del siglo XVI; del célebre arquitecto Juan de Badajoz que floreció á principios del siglo XVI; trazó la iglesia de San Isidro de Leon, el convento de San Marcos de la misma, y otras obras que le dieron fama; de Luis de Morales ó el divino Morales, pintor en el siglo XVI; de don Juan y don Ignacio Estrada, pintores en el siglo XVIII; de don Pedro Gonzalez de Sapúlveda, gravador general de España é Indias, en el mismo siglo; del médico Fernandez Baxara, de quien quedan algunos escritos; y de

Joaquin Pomero, de la Cepeda, poeta lírico y dramático del siglo XVI, que imprimió 6 obras en 1582. En su clase no carece de algun mérito, y sin duda debió de ser partidario de Castillejo, pues a pesar de haber publicado sus obras en dicho año, para él parece que no existian las formas poéticas italianas ya introducidas en España por Boscan y Garcilaso, y adoptadas por muchos buenos ingenios. Dista 64 leguas de Madrid y 86 N. de Sevilla. Contribuye 473,109 reales 8 mrs., y por aguardientes 5,891 rs. 22 mrs.

BADALONA (Bethulonia), V. R. de Esp., provincia de Cataluña, corregim. y obisp. de Barcelona. A. O., 950 vec., 4,875 hab., 1 par. 1 conv. de Gerónimos extramuros, parada de diligencia. Hay en esta villa varias inscripciones y otras antigüedades romanas. Fue capital de los antiguos Bethulones que dieron mucho que hacer al general Amilcár. Sit. en el camino real de Barcelona á Francia, á 1 hora del mar, en una fértil y dilatada campiña. Hay en su plaza una fuente con dos caños de agua muy cristalina, y se estan construyendo otras 3 en diferentes sitios de la villa. Se han encontrado en las excavaciones de la antigua iglesia muchas lapidas con inscripciones romanas y otras muchas antigüedades, entre ellas un ergastulo ó cárcel subterránea. El clima es delicioso, y sus llanos se riegan por medio de una acequia procedente del rio Besós. Su término es muy vasto y de los mejores de Cataluña; lo que comprende la orilla del mar de E. á S. es una llanura muy dilatada y buen terreno fértil en granos, verduras, frutas y abundantísimos cañamos de buena calidad. Lo restante, aunque algo montuoso, contiene buenas llanuras en sus valles, que son de sembradío, y lo demas plantado de viñas, olivos y algarrobas, con infinitos árboles de toda especie. Todo este terreno es amenísimo, y casi siempre está verde. Produce abundancia de aceite, trigo, legumbres y vino. Ind. marinería y fábrica de encajes. Tiene por armas un escudo cuartelado: en primero y cuarto, en campo de oro, las 4 barras sangrientas, y en segundo y tercero, en campo de plata, 4 fajas ondeadas, en campo de azur. Dista 2 horas E. de Barcelona. Contr. 45,763 rs. 5 mrs.

BADAMES, L. R. de Esp., provincia y obispado de Santander partido de Laredo, junta de voto. Proc. P., 27 vec., 113 hab., 1 parr. que tiene por aneja la de Irias Sit. á orilla del rio San Miguel ó rio Clarin, sobre el cual tiene un puente. Confina con término de Rada y Cabarrado (*V. Secadura*). Dista 23 leguas de Burgos. Contr. con la junta.

BADARAN, V. R. de Esp., provincia de Burgos, part. de Santo Domingo de la Calzada, abadía de San Millan, *nullius diœcesis*. A. O., 243 vec., 1,330 habitantes, 1 parr., 1 pósito. Sit. en una llanura, á la izquierda del rio Cardenas, que nace en la parte oriental del monte que llaman San Lorenzo, y desagua en el Najerilla cerca del puente denominado de Arenzana de Abajo; con sus aguas se riega mucha parte de su término, y se saca un cauce para dos molinos harineros. Confina por E. con la villa de Nájera y villa de Cardenas, por S. con Baños de Riotovia y Villaverde, por O. con el valle de San Millan de la Cogulla y Villar de Torre, y por N. con Cordovin y Cañas. Produce anualmente 7,000 fanegas de trigo, otras tantas de cebada, 700 arrobas de cáñamo, 200 fanegas de judías, de 3 a 4,000 arrobas de patatas y 1,600 cántaros de vino. Dista 15 leguas de la capital, 3 de Santo Domingo y 2 de Nájera. Contr. 7,004 rs. 9 mrs.

BADAREY, Desp. S. de Esp., prov. de Soria, partido de Berlanga. A. P.

BADAYA, Sierra en Esp, provincia de Alava. Es un ramal de la de Gorbea, y se prolonga de N. a S. hasta Ollavarre, Montevite, Subijana y Ormijana. Situada sobre los pueblos de los Guetos, Martioda, Mendoza, Tres Fuentes, Iruña y Villodas, que se hallan en su falda oriental. Es de bastante elevacion y frialdad. En una hoyada de esta sierra está situado, entre riscos y peñascos, el convento de religiosos de San Agustin, titulado Santa Catalina de Badoya, que tuvo principio en una ermita de esta santa, cuyo convento se erigió el año de 1490. Aunque el sitio es muy destemplado, goza de una agradable frondosidad que le ofrecen las innumerables arboledas siempre verdes, de que está rodeado, y de la vista deliciosa que le presenta la llanada de Alava, que se registra desde este sitio la mayor parte.

BADAYOZ, Herm. en España, de la cuadr. de Mendoza, prov. de Alava, perteneciente al duque del Infantado, y es

una de las seis que los naturales llaman tierras del Duque. A. O. y gobernador comun á todos los 12 lugares y la villa de Legarda de que se compone, y son los siguientes: la villa de Legarda, Antezana, Aranguiz, Artaza, Asteguieta. Foronda, Gucreña, Lopidana, Mandojana, Mendiguren, Otaza, Ullibarri de Vina y Yurre. Cada uno tiene su Reg. P. y sus vecindarios, parroquia, situacion y demas circunstancias se hallaran en sus respectivos artículos. Conf. por N. con Apodaca y Echavarri de la Cigoitia, por S. con la de Ariñez, Mendoza, y con Gobeo de la de Vitoria, por E. con esta misma y sus pueblos de Abechuco, Gamarra menor, Durana y Retana, y por O. con la de los Huetos, estendiendo sus términos cerca de 1 leg. de E. á O., y ½ de N. a S.

BADEÑAS, L. R. de Esp., prov. de Aragon, part. de Daroca, arz. de Zaragoza. A. P., 108 vec., 412 hab., 1 parroquia. Sit. á 3 leg. de Daroca; conf. con término del Collado, Lagueruela, Santa Cruz y Mezquita. Sus productos son iguales a los de Daroca. En su término hay badenas y casas de campo bien acomodadas. La tercera parte de sus habitantes se emplean en la arriería, y los demas en la agricultura. Tienen fama los de este pueblo de ser gente sagaz y determinada, y en efecto lo han sido para hacer grandes rompimientos de tierras, con lo que se han deteriorado lastimosamente sus montes. Pluguiera Dios que este abuso no fuera ya tan general en España, donde en ciertas materias, y particularmente en la de arbolados, parece que se hace gala de contrariar las buenas disposiciones del gobierno. Contr. 5,593 rs. 12 mrs.

BADILLA, L. R. de Esp., prov. y obisp. de Zamora, part. de Sayago. A. P., 66 vec., 219 habitantes, 1 parr., 1 pósito. Sit. á ½ leg. de Arganin y otra ½ de la barca que hay sobre al Duero. Tiene los mismos productos y casi la misma situacion que dicho pueblo (*Véase*). Dist. 9 leg. de la cap. Contr. 2,077 rs. 16 mrs.

BADILLO DE LA SIERRA, V. S. de Esp., prov. y obisp. de Avila, Exenta. A. O., 145 vec., 487 hab., 1 parr. Sit. en terreno cercado de elevados cerros que forman la sierra de Val del Pino; temperatura fria, pero muy saludable. La estension de su término es de 2,030 fanegas, de las cuales 1,930 de tierras cultivadas, 100 de incultas; de las cultivadas 400 de segunda suerte destinadas á centeno, 1,200 de tercera a lo mismo; fertilidad general, 4 por 1; tierras incultas cultivables 50, 25 de segunda clase, 25 de tercera, incultivables 50; que se siembran cada año 543, que descansan dos años 1,086, empleadas en granos 1,600, en legumbres 4, en hortaliza y frutas 6, en nabos y patatas 6, en primeras materias 14, en pastos naturales 200, en artificiales 100; tierras concejiles 900, regadías 30, de capellanías cultivadas 35, de comunidades religiosas cultivadas 10. Es pueblo escaso de agua. Produce centeno y otros granos, patatas, hortaliza, vino y pastos. Tiene al S. Villatoro y Villanueva del Campillo, al E. Grajos, y al N. Cabezas del Villar. Ind., tejedores de lienzo. Dist. 7 leg. de la cap. Contr. 9,119 rs 14 mrs.

BADOFEBRERO, Granj. de Esp., prov. y arz. de Sevilla. Dista 19 leg. de la cap.

BADOLATOSA, L. S. de España, prov. y arz. de Sevilla, part. de Estepa. A. P., 735 vec., 2,206 hab., 1 parr., 1 pósito. Sit. á orillas del rio Genil, que riega sus escelentes huertas, y sus moradores se dedican al tráfico del esparto. Dista 14 leguas de la cap. Contr. 13,640 rs. 6 mrs.

BADOSTAIN, L. de Esp., en Navarra, tercer part. de la merind. de Sangüesa, valle de Egues, obisp. de Pamplona, diput. del valle y Reg.; 41 vec., 195 hab., 1 parr. Sit. en una llanura; conf. por N. con Olaz, por E. con Ardansz, por S. con Sarriguren, y por O. con Mendillori. Produce trigo, cebada, algun vino y otros frutos menores.

BADULES, L. S. de España, prov. de Aragon, part. de Daroca, arz. de Zaragoza. A. P., 78 vec., 363 hab., 1 parr. Sit. á 3 leguas de Daroca; conf. con términos de Villadóz, Nombrevilla y Fuenbuena. Sus productos son los indicados en la cabeza de partido. Contr. 4,027 rs. 8 mrs.

BAELLS, L. S. de Esp., prov. de Aragon, part. de Barbastro, arcip. de Ager. A. O., 46 vec., 182 hab., 1 parr. Situado en los confines septentrionales de este partido, que tocan con los de Benavarre, en el camino que desde esta última ciudad conduce á Tamarite, lindando con término de Saganta, Camporrets, Naclia y Campól. Sus productos son los que estan indicados en el art. Tamarite. Dist. 7 leg. de Barbastro. Contr. 5,145 rs. 30 mrs.

BAENA (Castra Viniana), V. S. de Esp., prov. y obisp. de Córdoba, cab. del part. de su nombre, cuya jurisdiccion comprende la villa de Valenzuela y el lugar de Albendin. A. M. de primera clase y 2 ordinarios, 3,621 vec., 13,860 hab., 4 parr., 2 conv. de frailes, 1 de monjas, 2 hosp., 1 colegio de educacion de niñas y casa de expósitos, 1 palacio en el castillo antiguo, en la cumbre del cerro que hay en medio del pueblo, 5 posadas, mediano caserio, 1 pósito, caja de correos, admin. de rentas, y sociedad económica. Hay en esta villa inscripciones y otras antigüedades romanas. Se halla sit. á los 37° 40′ de latitud y 13° 48′ de longitud, en la declinacion de un cerro, en cuya falda por la parte S. corre el rio Marbella. Su temperatura es benigna, de forma que en el estio no es grande el calor y en el invierno es muy moderado el frio, lo que la constituye una de las mas sanas y cómodas de esta comarca. Abunda en saludables aguas potables, siendo famosa desde la antiguedad la fuente llamada de Baena. Su término tiene 17 leg. de circunferencia, formando un óvalo con 5 de E. á O., y otras tantas de S. á N. Le riegan los 3 rios Marvella, Guadajoz y Gualmoral; abunda el primero en anguilas muy sabrosas y en un pescado llamado arrignela, que es muy semejante á las tencas. Está poblada de moreras, mimbrones y de álamos blancos y negros. Se cria gan. vac., lanar, cabrío, yeguar, de cerda y poca caza. En las carrascas del monte Horquera se cria mucha *Grana Kermes* que no se conoce, y solo sirve para que se la coman los pájaros, pudiendo valer algunos miles de utilidad al vecind. El terr. manifiesta en algunas partes minas de hierro y plomo, y en algunas ocasiones se han descubierto piedras muy preciosas; se halla con abundancia piedra de Almagra ó almazarron de color encarnado fino: pero se le pone la nota que tiene demasiado azogue, lo que no es bueno para el tabaco de polvo. Se halla tambien mucha yerba medicinal, y el famoso Licopedon, admirable para retañar la sangre, y escelente Gualda para tintes, pero todo se desprecia. Produce su término trigo, cebada, habas y semillas, aceite, vino, cáñamo, lino, lana, seda, esparto y zumaque para curtidos. En el año 1292 Mahomed Aben Aljama, segundo rey de Granada, fue con gran poder sobre Baena, á la que defendieron valerosamente sus vecinos, con Juan Martinez de Argote, alcaide de su castillo. En dicho asedio sucedieron hechos de armas muy notables, entre los cuales hubo un desafio campal, cuerpo á cuerpo, entre 5 famosos alcaides de los moros y 5 caballeros de Baena, los que vencieron á sus enemigos y les cortaron la cabeza; este hecho acabó de asombrar al rey moro, el cual desesperanzado levantó el sitio y se volvió á Granada. El rey don Sancho IV concedió por memoria de tan señalada hazaña el que la villa usase por divisa y armas las cinco cabezas de los moros en un escudo. Es pátria de Juan de Peñalosa, pintor y discípulo de Pablo de Céspedes, que floreció en Córdoba en el siglo XVII. Dist. 8 leg. de la cap., 60 de Madrid y 7½ horas de cam. milit. de Alcalá la Real, en cuyo intermedio se hallan la Cartuja de la Ravita, la venta de Caicena y el cortijo de Campo de Navas. Contribuye 151,726 rs. 29 mrs. Derec. enag. 5,000 rs.

BAEZA, Part. de Esp., prov. de Jaen; consta de la ciudad de su nombre, que es la capital, 6 villas, 5 cot. red. y 9 desp., cuyos vecindarios se hallarán en sus respectivos art. Sit. en el centro de la provincia; conf. por el S. con el partido de Jaen, de quien le separa el r. Guadalquivir que la atraviesa de E. á O.; por el E. linda con el partido de Ubeda, por N. con la Sierra Morena, y por O. con esta misma y con el partido de Andujar. Riegan sus términos los rios Guadiel y Guadalimar, y lo restante de su descripcion, comprendidos sus productos é industria, podrá verse en la que hacemos de lo general de la provincia.

BAEZA (Beatia), C. R. de Esp., prov. y obisp. de Jaen, cabeza de partido de su nomb., corregim. de tercera clase, subdelegacion de policia; 1,622 casas, 3,170 vec., 10,779 hab., 9 parr., 1 pósito, admin. de rentas; otra subalt. de loterias, sociedad económica, caja de correos, 7 conventos de cada sexo, 3 hosp., 1 santa igl. catedral con la de Jaen, á donde se trasladó su silla episcopal el año de 1248, siendo sumo Pontifice Celestino IV, y reynando en España don Fernando el Santo. Su último obispo fue don fray Domingo, de la órden de predicadores; 1 insigne igl. colegiata con el título de Santa Maria del Alcazar, en cuya iglesia estan estampados los escudos de

armas de los 33 caballeros infanzones y pobladores de esta ciudad, que acompañaron al Santo rey don Fernando para su conquista. Hay tambien un magnífico oratorio de San Felipe Neri, casa de recogimiento para mugeres, un seminario conciliar, otro de primeras letras, primera fundacion de su universidad, otro de niñas educandas. Tiene aguas deliciosas, aires purísimos, situacion llana en alta loma, y edificios suntuosos que recuerdan haber sido una gran poblacion, habitada de monarcas y califas en la antigüedad. Hay en ella muchas inscripciones romanas. El pueblo es pobre; pero su término, regado por el Guadalquivir y Guadalimar que corren á 1 legua, es pingüe y feraz, el cual produce trigo, cebada, legumbres, vino, aceite y hortaliza. Ind. telares de lana basta. Las calles son buenas, espaciosas y bastante rectas, con diferentes plazas. Celebra feria el dia 30 de noviembre. Es patria del célebre Gaspar Becerra, escultor y pintor en el siglo XVI; de Luis Pacheco de Narbaez, que escribió varias obras *sobre el ejercicio y manejo de las armas*, y de don Antonio Calderon, arzobispo de Granada, autor de muchas obras teológicas. Tiene por armas una puerta entre dos torres, con cruz Patriarcal en medio, y dos llaves en las mismas puertas en Pal, y la bordadura sembrada de aspas. Celebra feria el 18 de mayo. Dista 5½ leg. de la capital y 15 de camino militar de Guadix, pasando por Puente del Obispo, la Alamedilla y Benalua. Contr. 240,560 rs. y por aguardiente 7,500.

BAEZUELA, Desp. de Esp., prov. de Madrid, part. de Alcalá, arz. de Toledo. Dista 1 legua de la cabeza de partido.

BAFALUI, L. S. de España, prov. de Aragon, part. de Benavarre. A. O., 14 vec., 55 hab., 1 pósito. Contr. 894 rs. 32 mrs.

BAGA, V. S. de España, provincia de Cataluña, subdeleg. de Berga, corregim. de Manresa, obispado de Solsona. A. O., 180 vecinos, 1,114 habitantes, 1 parroquia, 1 pósito. Sit. en el cam. que conduce desde Berga á Puigcerdá por el Coll de Jon, y desde este pueblo salen otras 3 veredas aun mucho menos transitables (*V. Berga*). Está á orilla del rio Bascaran, que á corta distancia entra en Llobregat. Tiene en su término algunas huertas con frutas y hortaliza, particularmente berza, que es el comun alimento en este territorio, durante el invierno. Los habitantes se ocupan en las labores de la agricultura, y las mugeres en hacer medias de estambre de buena calidad, y tambien tejen algunas estameñas. Conf. por N. con la Pobla de Llillét y con el lugar de Castellar de Nuch, que está en los Pirinéos en el collado de Jon, en el cual hay una fuente que es el origen del rio Llobregat. Este rio atraviesa mucha parte del principado, dividiéndole en oriental y occidental, hasta que desemboca en el Mediterráneo á 1 legua de Barcelona. Es abundante de lampreas, sabalos, truchas, anguilas y otras varias clases de pescados de que se proveen los pueblos por donde pasa. Al rededor de esta villa hay muchas casas de campo que llaman de Pagés, que son las mas ricas del principado. Produce trigo, centeno, cebada, maiz y legumbres. Dista 30 horas de Barcelona y 5 de Berga. Contribuye 17,609 rs. 19 mrs.

BAGALLON, Ald. S. de España, en Galicia, prov. de Lugo, jurisd. de Castro de Rey, obispado de Mondoñedo. Es una de las que componen la parroquia de Bejan de Rubiños (*Véase*).

BAGERGA, L. R. de España, provincia de Cataluña, corregim. del valle de Aran, obisp. de Urgel. A. O., 39 vec., 155 hab., 2 parr. Su situacion, productos é industria se hallarán en el artículo del valle. Dista 59 horas de Barcelona y 2 de Viella. Contr. 1,999 rs. 32 mrs.

BAGIO, L. de Esp., prov. de Asturias, concejo de Lena; 10 vecinos, 45 habitantes, parroquia de Valdecuna (*Véase*).

BAGUENA, L. R. de España, prov. de Aragon, partido de Daroca, arzobispado de Zaragoza. A. P., 301 vecinos, 925 hab., 1 parr. de muy buena arquitectura, 1 conv. de monjas de bellísima construccion, y con escelente iglesia que está á la salida para Daroca; 1 castillo célebre por las gloriosas defensas que ha sostenido en varias ocasiones. Sit. en la ribera del Jiloca hácia su parte superior, en la carretera de Valencia. La vega por donde corre aquel rio, es una de las mas deliciosas que pueden imaginarse; y aunque estrecha, no lo es tanto como en los lugares inmediatos, y goza de un cielo despejadísimo. El rio da escelentes truchas, anguilas y algunos barbos; y en el campo granos, hortalizas, verduras, cáñamo, lino, vino y esquisitas frutas que se envian á Madrid. Hay tambien buenas

alamedas y pastos para la cría de ganado lanar, que es en lo que consiste la industria de sus habitantes, con algunos telares de lana y lino para el consumo de las gentes del pais, y la caza de codornices, conejos, liebres, perdices etc. Dista 2 leguas de la cabeza de partido. Contribuye 20,359 rs. 22 mrs.

BAGUES, L. Ecl. de España, prov. de Aragon, partido de Cinco Villas, obisp. de Jaca. A. O., 46 vecinos, 218 habitantes, 1 parroquia, 1 pósito. Sit. en la carretera que conduce desde Jaca á Sangüesa. Conf. con término de Longas, Pintano, Martes y Larres. Sus productos son los indicados en la cabeza de partido. Dista 5 leguas de Sos. Contr. 3,132 rs. 10 mrs.

BAGUESTE, L. Ord. de España, prov. de Aragon, part. de Barbastro, obisp. de Huesca. A. O., 15 vecinos, 62 habitantes, 1 parroquia, 1 pósito. Sit. a orilla del rio Béro; conf. con término de Sara, Almazorre y Rodellar. Sus productos son los indicados en la cabeza de part., de donde dista 9 leguas. Contr. 894 rs. 32 mrs.

BAGUR, L. R. de España, provincia de Cataluña, corregim. y obisp. de Gerona. A. O., 403 vec., 1,833 hab., 1 parroquia, 1 conv. de minimos, 1 hosp. Sit. en terreno elevado en forma de anfiteatro, rodeado de grandes arenales, menos por la parte del mar; y asi es que se cambian los montes segun los vientos que soplan. Produce trigo, legumbres, vino y aceite. Ind. marinería y pesca de coral, y tambien se labra el coral. Dista 26 horas de Barcelona y 8½ de Gerona. Contr. 14,328 rs. 18 mrs.

BAHABON, V. S. de España, prov. y arz. de Burgos, part. de Aranda de Duero. A. O., 83 vec., 272 hab., 1 parr., casa de postas con 10 caballos y parada de diligencia, mediano caserio. Sit. á orilla del rio Esgueva, en la carretera que conduce desde Madrid á Burgos por Somosierra, á 4 horas y ½ de Lerma, y 5½ de Aranda de Duero, en cuyo intermedio se encuentran Gumiel de Izan y Oquillas. Los demas pueblos confinantes son Santibañez de Esgueva y Pineda de Trasmonte. Produce granos, legumbres, pastos y ganados. Dista 70 leg. de la capital. Contr. 2,199 rs. 5 mrs. Derechos enagenados 225 rs. 9 mrs.

BAHABON, L. S. de España, provincia y obispado de Segovia, partido de Cuellar. A. P., 50 vecinos, 210 hab., 1 parroquia, 1 pósito. Situado al pie de un monte, entre Torrescarcela y Pociague el grande; conf. con términos de los despoblados de Minguela y Patarrabona. Produce granos, legumbres, pastos y ganados. Dista 11 leguas de la capital. Contribuye 2,900 rs. 16 mrs. Derec. enag. 196 rs. 1 mr.

BAHIA DE CADIZ, La torre y linterna de San Sebastian, que es lo mas O. de la ciudad de Cadiz, está situada al S. S. E. de Rota, distante 5½ millas. Entre estos puntos hace la costa ensenada de tierra baja, con varios castillos y baterías y un gran manchon de arena, al S. E. del cual está el castillo de Santa Catalina del Puerto, sobre una punta de piedra desde donde hurta la costa al N. E. hasta la ciudad del Puerto de Santa María. El principio de la bahia le forman la referida punta de Santa Catalina y la de San Felipe de Cadiz; pero antes de entrar en ella, y en su interior, hay diferentes bajos, á saber: el de la Olla al O. N. O. de la linterna de San Sebastian y á distancia de ¼ de milla, que solo tiene una braza de fondo. Al N. de la misma linterna y enfiladas las torres de la iglesia de los Carmelitas, se hallan 2 piedras negras pequeñas, las cuales en baja mar velan y se cubren antes de la plea-mar. Al E. ¼ S. E., distante 1,000 varas castellanas de los Cochinos, estan las Puercas, que son unas piedras negras proyectadas de E. á O., muy visibles en baja mar y aun en plea-mar, porque quedan tan poco cubiertas, que siempre rompe el mar en ellas. Al E N. E. de la citada iglesia de los Carmelitas, y á distancia de 600 varas de los Cochinos, está el bajo de la Freidera siempre cubierto, y rompe cuando hay mar de fuera. Al E. S. E. de las Puercas, distante 950 varas, está el bajo llamado el Fraile, que es un fondo de piedras que de la ensenada de la Candelaria (que es el baluarte mas N. O. al pie de la citada iglesia) sale hasta la inmediacion del canal, siguiendo á unirse con las Puercas, Cochinos y Freidera, siendo su menor fondo de 15 pies, y crece á 18, 20 y 22. Al N. N. E. quinto N., distante 1,800 varas de las Puercas, está el Dismante que es un placer de piedras, tendido del O. N. O. al E. S. E., en distancia de 700 varas, y es su menor fondo 13 pies, que crece hasta 22 y 24 en la distancia de 200 varas, y en lo demas hay 32 y 34. Al N. E. quinto N.

del diamante, distante 850 varas de centro a centro, y de beril á beril 650, esta el bajo la Galera, que es un placer de piedras tendido del N. O. al S. E., en distancia de 600 varas, con fondo de 11, 15 23, 27 y 30 pies. Dejando para los marinos el tratar de las precauciones que deben tomarse para entrar por entre estos bajos, sobre todo por el diamante y puercas que es el paso mas general, y continuando la indicacion de los puntos mas notables de la bahia, desde el foso de la puerta de Tierra de la ciudad de Cádiz, corre hácia el S. E. un placer de piedras á que llaman el corral, con estension de 874 varas, con fondo de 4 hasta 10 pies en los diferentes rumbos. Siguiendo del Corral para Puntales está otro bajo que llaman de Sento Domingo, con 9 pies en su menor fondo. Al O. de Fort-Luis, y próximo á él, está el caño del Trocadero (*Véase Puerto Real*), que solo tiene 34 varas de ancho desde los 5 pies de fondo de una banda hasta los 5 de la otra. Para entrar y salir en él es preciso aguardar á le pleamar, porque en su boca solo tiene 7 pies en baja mar, y siguiendo para dentro crece á 10, 11 y hasta 13. La angostura del canal para entrar en la Carraca principie cuando se halla enfilado el palo de la marca con la torre alta de la Isla. Tiene de ancho 50 brazas desde los 20 pies de fondo del beril de la parte del S. á los 17 de la parte del N. El caño del puente de Suazo, sondado hasta la Carraca, contiene los fondos de 17, 19, 20, 21 y 26 pies. El castillo de San Sebastian de Cediz, sit. á los 36° 31′ 7″ lat. N. y á los 00° 1′ 22″ de long. occ., esta sobre una restringa baja de piedras, y en él se aleva una torre redonda con una gran linterna que se distingue á largas distancias y sirve para le direccion de los navegantes. De la punta de San Sebastian sale una restringa de piedras hacia el O. S. O., con estension de ⅓ milla escasa, en la cual hay poco fondo para embarcaciones grandes. Desde ella, con direccion a la boca del rio Sancti-Petri, sigue otra restringa de piedras que en la mayor parte de ella hay fondo bastente. Desde el castillo de Sancti-Petri, *véase la costa de la provincia de Sevilla, desde la frontera de Portugal y Ayamonte*. De las poblaciones que estan situadas a su alrededor damos noticia en sus respectivos artículos.

BAIGORRI, Bosque y monte de Esp., en Navarra, de la villa de Lerin, condado de este nombre, del tercer partido de la merind. de Estella. Es del conde de Lerin, que tiene su antiguo palacio sobre el r Ega, y ponia en él alcayde y 2 guardas, 24 hab. Hay vestigios de haber sido poblacion en lo antiguo; conf. este bosque y monte por N. con Oteize, por O. con el rio Ega, por S. con Lerin, y por E. con Larraga. Ocupa 1 ½ leguas de encho y lo mismo de largo; mantiene ganado lanar y vacuno, y produce en abundancia encinas. El alcayde, que debe ser natural del reino y plaza jurada, aneja á la alcaydia mayor de Larraga, con los guardas cultivan algunas porciones de bosque, y producen trigo, cebada y avena.

BAILADA, Ald. S. de Esp., en Galicia, provincia y obisp. de Lugo, jurisdic. de Baamonde, y una de las que componen la parroquia de Bóbeda (*Véase*).

BAILLE, Ald. S. de Esp., en Galicie, prov. y obispado de Lugo, jurisd. de Lea. Es une de las que componen la parroquia da Snegos *(Véase)*.

BAHILLO, V. R. de España, prov. y obisp. de Palencia, part. de Carrion. A O., 130 vec., 406 hab., 1 parr., 1 pósito, 1 hospital. Sit. al N. del rio Cieza, el cual por esta parte es tan escaso de agua, que apenas pueden moler con ella durante 6 meses 3 molinos que distan el que mas 250 pasos del pueblo. Es verdad que por las eminencias que hay de una y otra parte del rio, y valles que desaguan en él, crece tanto algunos años a últimos de febrero ó primeros de marzo, que se inunda toda la vega, la cual tiene 300 pasos de latitud, causando muchos estragos. Produce buen trigo, cebada y vino algo agrio. Dista dos leguas de Carrion, 8 de Cervera, 1 ¼ de Castillo de Villavega, ½ de Itero-Seco y otra ½ de Gozon, todos de iguales ó semejantes productos. Contr. 5,370 reales 31 mrs. Derec. enag. 1,028 rs. 21 mrs.

BAILLO, L. S. de Esp., prov. y part. de Leon, obisp. de Astorga, jurisdiccion de Cabrera. A. P., 54 vec., 213 habitantes, 1 parr. Sit. en la parte alta de esta jurisd. (*Véase su art.*); abunda en lino y centeno. Dista 12 ½ leguas de la capital. Contribuye con la jurisdiccion.

BAILLO (EL), Desp. R. de Esp., prov. de Zamora, part. de los lugares del Vino.

BAIS, Felig. Ecl. de Esp., en Galicia, prov. de Santiago, jurisd. de Ventosa. J. O., 9 vec., 38 hab., 1 parr. Contr. 210 rs.

BAISAS, Rio de Esp., prov. de Alava, que baja de la cima pirenaica, llamada la *gran peña de Gorbea*, por donde atraviesa el camino real de Bayona á Madrid, cerca de su embocadura en el Ebro, la cual se verifica un poco antes de llegar al puente de Miranda (*V. Ebro, río*).

BAJAN, Ald. S. de España, en Galicia, prov. de Lugo, jurisd. de Deza. Es una de las que componen la parr. de San Juan de Votos (*Véase*).

BAJAN, Ald. Ab. de Esp., en Galicia, provincia de Lugo, jurisd. de Samos, y una de las que componen la parr. de Barbadelo (*Véase*).

BAJELES, Ald. S. de Esp., en Galicia, prov. de Orense, obisp. de Astorga, jurisd. de Valdeorras J. O., 37 vecinos, 153 habitantes, aneja de Portela. Sit. en ribera, á 13 leguas N. de la capital. Produce castañas, centeno, vino y aceite (*V. Valdeorras, jurisd.*).

BAJOL ó ABAJOL (LA), L. S. de Esp., prov. de Cataluña, corregim. de Figueras, obisp. de Gerona. A. O., 38 vec., 143 hab., 1 parroquia. Sit. á orillas del rio Ricardell; confina con el Coll del Plá de la Créu, Masanet de Cabrenís, Buscaros y Agullana. Produce trigo, legumbres, vino y aceite. Dist. 36 ½ horas de Barcelona y 5 ½ de Figueras. Contr. 2,171 rs. 28 mrs.

BAJOY, Ald. S. de España, en Galicia, provincia de Lugo, jurisd. de Parga, obisp. de Mondoñedo. Esta ald. forma parte de la parr. de Trasparga (*Véase*).

BALAGOSA, Ald. S. de Esp., en Galicia, prov. y obisp. de Lugo, jurisd. de Deza. Es una de las que componen la parr. de San Lorenzo de Villatuje (*Véase*).

BALAGUER (BRAGUISA), C. R. de Esp., prov. de Cataluña, corregim. de Lérida, obispado de la Seo de Urgél. A. M. de primera clase, 774 vec., 4,000 hab., 1 parroquia, 5 conv. de frailes, 1 de monjas, 1 hospital, 1 pósito, admin. de rentas, 2 cuarteles para la tropa. La iglesia colegiata se compone de 1 prebendado, 17 canongías, 15 beneficios. Es plaza de armas de las mejores de esta provincia. Sit. en un llano, entre una montaña y la orilla occidental del Segre, con un magnífico puente de piedra; tiene una huerta muy frondosa, y abundante de todas frutas, á las dos orillas del rio. La plaza es grande y cuadrada, en la cual salta el agua cuando se quiere, porque la atraviesa, y toda la ciudad, una acequia subterránea, la cual, y otra igualmente sacada del rio Segre, riega la mayor parte de su campiña. Fuera de la ciudad, y á corta distancia, está el referido convento de monjas de Santa Clara, con suntuoso templo, donde se halla la milagrosa imágen del santo Cristo de Balaguer. Tambien se halla á 1 legua de esta ciudad el monasterio de Ntra. Señora de Balaguer ó de las Avellanas, de la órden de Premostratenses. Produce trigo, vino, aceite, judías, cañamo y seda. Ind. 2 fabricas de jabon de piedra, 1 molino harinero y otro de aceite. Tiene por armas un escudo cuartelado: en el primero y último cuartel las barras de los condes de Barcelona, y en segundo y tercero las de los condes de Urgél, que son agedrezadas de oro y negro, con corona por timbre. Dist. 33 horas de Barcelona y 6 ½ de Lérida. Contribuye 89,229 rs. 30 mrs.

BALAGUERA, Desp. R. de Esp., prov. y partido de Toledo.

BALAJAD, Ald. S. de Esp., en Galicia, provincia y obisp. de Lugo, jurisd. de Cancelada de abajo. Es una de las que componen la parr. de Quinta (*Véase*).

BALANZAT, Cuarton de Esp., en la isla de Ibiza; tiene 400 casas, 2,300 hab., 1 parr. Es el menor de todos. Sit. en tierra quebrada y montnosa, y aunque no de buenas marinas, seguro de corsarios. Tiene de estension 3 leguas; linda con el de Portmañy, Santa Eulalia y el del Llano de la Villa, y atando su costa con la de Santa Eulalia, empieza por Puerto Balanzat, y acaba con el Puig de Nonó. Tiene para su defensa una compañía de 300 hombres de milicia con su gefe.

BALANZAT, Desp. R. de Esp., en la isla de Ibiza. A. P.

BALAZOTE, V. R. de Esp., prov. de Cuenca, part. de San Clemente, arz. de Toledo. A. O., 300 vec., 1,000 hab. Sit. al S. de una hermosa vega regada con las aguas que bajan de las sierras de Alcaraz, y forman el rio Alamedas, que es bastante abundante. Produce trigo, cebada, centeno, avena, panizo, patatas, cañamo y esparto. Ind. telares para paños y lienzos caseros. En el término de esta villa hay 4

granjas, de las cuales se hace mencion en artículos separados. Dista 10 leguas de la cabeza de partido, en cuyo tránsito se hallan Barrax, Minaya y la aldea de los Pinos. Contribuye 5,498 rs. 8 mrs. Derec. enag. 2,676 rs. 33 mrs.

BALBACIL, L. S. de España, prov. de Guadalajara, part. y obisp. de Sigüenza, Tierra del ducado de Medinaceli. A. P., 75 vec., 297 hab., 1 parr. Dista 8 leguas de la cabeza de partido y 5 de Medinaceli. Contribuye con el ducado.

BALBANEDA (NUESTRA SEÑORA DE), Es un devoto santuario de Esp., en Castilla la Vieja, prov. de Burgos, corregim. de Santo Domingo, que se venera en un gran monasterio de Benedictinos, que toma el título de este divino simulacro. Sit. en una elevada sierra que llaman de Cameros Altos, cerca de las villas de Anguiano y Matute, que estan al pie de la montaña, la primera al S. E., y la segunda al N. E. Esta santa imágen es muy devota y concurrida de infinitas gentes que acuden á ofrecer sus votos de las provincias de Castilla la Vieja, Rioja, Navarra, Montañas de Burgos y otras partes, en los dias de su festividad, que se celebra el 9 de setiembre y otros muchos dias del año. Este monasterio es uno de los mas magníficos de esta órden y de los mas ricos. Dista 6 leg. de Nágera y 18 de Burgos.

BALBOA, Cot. red. S. de Esp., en Galicia, prov. y obisp. de Mondoñedo, jurisdiccion de su nombre. J. O., 87 vecinos, 471 hab., 1 parr. Contr. 925 rs. 1 m.

BALBOA, Coto S. de Esp., prov. de Leon, partido de Ponferrada. Se compone de 11 pueblos, con A. O. para todo él. Sus vecindarios, situacion y productos se hallarán en sus respectivos artículos Contr. 1,593 rs. 11 mrs. Derechos enag. 367 reales 22 mrs.

BALBOA, L. S. de Esp., prov. de Leon, partido de Ponferrada, coto de su nombre. A. O., 28 vec., 129 hab., 1 parr., 1 pósito. Dista 6 ½ leguas de la cabeza de partido. Contr. con el coto.

BALBOA, Ald. Ecl. y S. de Esp., en Galicia, prov. de Lugo, jurisd. de Villar de Ortelle. Es una de las que componen la parroquia de Villar de Ortelle (*Véase*).

BALBOA, Ald. Ab. de Esp., en Galicia, prov. y obisp. de Lugo, jurisdic. de Carboeyro. Es una de las que componen la parroquia de Santa María de Merza (*Véase*).

BALBON, L. de Esp., prov. de Asturias, conc. de Castropol; 5 vec., 16 hab., parr. de San Estevan de Pianton (*Véase*).

BALBON, L. de Esp., prov. de Asturias, conc. de Castropol; 2 vec., 10 hab., parr. de San Estevan de Pianton (*Véase*).

BALBONA, L. de Esp., prov. de Asturias, conc. de Siero, parr. de Boves (*V. este artículo*).

BALBUENA, Ald. de Esp., prov. de Asturias, concejo de Cabranes, felig. de Viñon (*V. este artículo*).

BALBUENA, L. R. de Esp., prov. y part. de Leon, concejo de Aleon. A. O., 19 vec., 77 hab., 1 parr. Dista 10 leguas de la cap. Contr. con el concejo.

BALBUENA DE DUERO, V. S. de Esp., prov. de Valladolid, partido de Peñafiel, obisp. de Palencia. A. O., 143, vec., 622 hab., 1 parr., 1 convento de frailes Beruardos. Sit. en una llanura honda, rodeada de cuestas montuosas por el N., y la baña por el S. el rio Duero que inunda con frecuencia sus términos. Produce trigo, cebada, centeno, muelas, garbanzos, vino, ganado lanar, cabrio y vacuno. Ind. carboneo. Dista 7 leguas de la capital. Contr. 3,038 rs. 31 mrs.

BALBUENA DE LA ENCOMIENDA, V. Ord. de Esp., prov. de Leon, obisp. de Astorga, Exento, Merino. A. O., 5 vec., 22 hab., 1 parr. Para su situacion y productos (*V. Manzanal del Puerto*). Dista 7 ½ leguas de la cap. Contr. 178 rs. 19 mrs. Derec. enag. 15 rs. 5 mrs.

BALBUENO, L. S. de Esp., prov. de Leon, conc. de Omaña. A. O., 10 vec., 43 hab., 1 parr. Contrib. con el concejo.

BALCARCEL, L. de España, prov. de Asturias, conc. de Somiedo; 20 vec., 97 hab., parr. de Llavillas (*V. este art.*)

BALCERENY, V. S. de Esp., prov. de Cataluña, corregim. de Manresa, obisp. de Vich. A. O., 170 vec., 586 hab., 1 parr., 1 pósito. Sit. en las inmediaciones del rio Llobregat, terreno montañoso, aunque de buena calidad; conf. por el E. con Cornet, por el S. con Cellent, por O. con Suria y por el N. con Marola. Produce trigo, legumbres y vino. Ind. hilados de Algodon. Dista 14 horas de Barcelona, y 4 de Manresa. Contr. 22,387 rs. 5 mrs.

BALCONES, Granj. S. de Esp., prov.

de la Mancha, part. de Alcaraz, termino de la villa de Bienservida (*Véase*).

BALDEDO, L. de Esp., provincia de Asturias, cone. de Grandas de Salime; 5 vec., 22 hab., parr. de Grandas (*Véase*).

BALDEDO, L. de Esp., provincia de Asturias, cone. de Castropol; 6 vec., 27 hab., parroquia de San Estevan de Piánton (*Véase*).

BALDELLOU, L. S. de Esp., prov. de Aragon, partido de Barbastro, arcip. de Ager. A. O., 128 vecinos, 466 hab. Dista 7 leg. de Barbastro. Contr. 8,501 rs. 30 mrs.

BALDEMERA, L. de España, prov. de Asturias, conc. de Oviedo; 3 vec., 16 hab., jurisd. de Bendones (*V. este art.*).

BALDERAS, V. S. de Esp., prov., partido y obispado de Leon, jurisdiccion de su nombre. A. M. y O., administracion subalterna de loterías; 760 vec., 4,820 hab., 5 parr., 1 conv. de frailes carmelitas, 1 hospital, 2 castillos antiguos, 1 seminario conciliar, 1 pósito. Sit. sobre una colina bastante elevada, y por el N. tiene una llanura de 2 leguas de estension. Hacia el S. hay un puente de piedra sobre el rio Cea, que baña su término. Ha sido tres veces asolada por los sarracenos y por los ingleses. El año de 1808 estuvo allí tres dias Napoleon Bonaparte con su numeroso ejército. La lealtad de esta villa está consignada desde el tiempo del rey don Juan el I, que la concedió grandes privilegios que no ha desmerecido en ninguna época. Produce 5,000 cántaras de vino y 40,000 fanegas de todo pan, frutas y hortalizas. Ind. 2 fábricas de curtidos de suela, corregeles, baquetas etc., 1 de sombreros bastos, algun comercio de poca consideracion y 16,000 cabezas de ganado lanar. Tiene un mercado todos los lunes, y es muy concurrido. Dista 10 leg. de la capital. Desde Mayorga hay 4 ½ horas de marcha militar, en cuyo intermedio se encuentra Gordoncillo. Hasta Benavente hay 6 horas, pasando por Valdescuriel, Fuentes de Ropel y Castrogonzalo. Contr. 101,527 rs. 9 mrs. Derechos enag. 7,208 rs. 9 mrs.

BALDERRE, L. de Esp., provincia de Asturias, conc. de Valdés; 6 vec., 27 hab., parr. de San Juan de Muñas (*Véase*).

BALDIDIELLO, L. de Esp., prov. de Asturias, conc. de Pravia, parr. de Villavaler (*Véase este artículo*).

BALDO, Ald. R., Ab. y S. de Esp., en Galicia, prov. y obisp. de Lugo, jurisd. de Brollon. Es una de las que componen la parr. de San Felix de Villamarin (*Véase*).

BALDOMAR, L. E. de Esp., prov. de Cataluña, corregim. de Lérida, obisp. de Seo de Urgel. A. O., 30 vec., 160 hab., 1 parr. Sit. en terreno montañoso; conf. por el E. con Vernet, por O. con Alos y por el N. con Clua. Produce trigo y vino. Dista 32 horas de Barcelona y 12 ½ de Lérida. Contribuye 4,142 rs. 31 mrs.

BALDUNO (Santa Eulalia de), Parr. de Esp., prov. de Asturias, conc. y arcip. de Regueras (las), arcedianato y obisp. de Oviedo; 128 vec., 512 hab., 1 iglesia matriz. Sit. en la ribera derecha del rio Nalon y del Molinon ó de Pimeda, que le ciñen éste por E. y aquel por S., y el rio Paladin corre por su centro; conf. por N. con las de Soto y Biado, por S. con Santa María de Grado, vega de Anzó, mediando dicho rio Nalon, sobre el cual tiene una barca para facilitar el paso, por E. con la parroquia de Balsera, y por O. con el coto de Peñaflor y parroquia de Cuero de Candamo. Se compone su poblacion de los siguientes lugares: Balduno, Puerma, Premoño, Bolgues, Areces y Paladin. Su cosecha asciende anualmente a 1,600 fanegas de escanda y trigo, 70 de centeno, 3,000 de maiz, 420 de habas, 600 de castaña, 40 de nuez, 24 de panizo, 82 arrobas de lino, 120 de nabos y patatas, cantidad de manzana para hacer 300 cántaros de sidra, 230 de vino, 1,050 carros de yerba, mantienen 380 cabezas de ganado vacuno; 82 caballar, 12 mular, 290 ovejas y carneros, 250 cabras y 508 reses de cerda. Hay una venta en el sitio que llaman *Laspera*, camino que dirige al puente de Peñaflor. Contr. 1,032 rs. 6 mrs.

BALEARES, Islas de Esp., en el Mediterráneo, así llamadas por los romanos, y antes por los griegos *Gimnesias*; unos y otros, segun se cree, por sus hondas y destreza en el pelear, y por ir desnudos sus habitantes. Hoy se conocen con los nombres de Mallorca, Menorca, Cabrera, Ibiza, Formentera y Conegera (*V. sus art.*). las 3 primeras son Baleares y las últimas Pitiusas, en el mar Ibérico que se llama así por el famoso rio Ebro que desemboca en aquella parte. Distan igualmente de ambos continentes, pero siempre han sido reputadas por pertenecer al de Europa y

ann al de España, y sus naturales por verdaderos españoles, segun Polibio, Estrabon, Plinio, Diodoro y Pomponio Mela. Sus primitivos habitantes fueron los Rhodios segnn Estrabon; segun san Gerónimo, los griegos de la ciudad de Zante; y segnn Silio, los Fenicios. Como quiera que sea, estos isleños existieron antes de Cartago, pero no fueron conocidos hasta despues que los cartagineses snjetaron á los habitantes de Ibiza, nna de las Pitinsas, 663 años de la era cristiana, tardando todavia 2 siglos en establecerse en las Baleares. Reforzados los ejércitos cartagineses con los habitantes de estas islas, trataron seriamente de snjetar á su dominio a los rebeldes agrigentinos. Lo mismo hicieron con Pirro, rey de Epiro, cuando este qniso invadir la Sicilia, al cnal los cartagineses, ayudados de los mallorquines, lograron rechazarle con ventajas. Los romanos, declarando posteriormente la guerra á los Cartagineses, excitaron a los mallorqnines a la rebelion; pero estos, fieles a Amilcar, no se separaron de sus banderas, y aun se cree que el grande Anibal su hijo nacio en nna de estas islas. En fin, batido Amilcar por los romanos, los habitantes de las islas se sometieron a su imperio, y haciéndose piratas, llevaron la desolacion por las costas de España. Durante las gnerras civiles que precedieron á la decadencia de la república romana, estas islas perdieron gran parte de su poblacion siguiendo á los diferentes partidos que les snbyngaron. En el año 426 de la era cristiana, se apoderaron de ellas los vandalos, de los que las conquistaron los moros de Africa en 798. Desde esta época fueron muchas las empresas de los cristianos contra estas islas, hasta don Jaime I de Arsgon, a quien estaba gnardada la gloria de arrojar para siempre de ellas á los moros. Así fue que en 1228, mandada convocar toda la nobleza de su reino á Barcelona, oida la propuesta del rey y enardecidos con el celo de la religion que les animaba, determinaron todos la empresa, a la cual dió el principal impnlso el estado eclesiastico y los grandes maestres de las órdenes militares. En vano trataron algnnos de disuadir de ella al jóven y religioso rey, en vano otros suscitaron intrigas que impidiesen la ejecucion. El rey se mantuvo constante en su resolncion, y todos los que se habian cruzado, y los catalanes, le fueron constantes y fieles. Hizose á la vela la armada compuesta de 25 navíos, 11 galeras, 100 galeotas y 16,000 hombres de desembarco, en 1.° de setiembre de 1229, despues de sufrir recias borrascas, y vencidas grandes y sangrientas batallas en el sitio y cerco de la capital de esta isla, fue tomada esta ciudad por los cristianos en 31 de diciembre del mismo año. Pocos años despues, el mismo rey conquistador qniso que estas islas compnsiesen nn reyno independiente del de Aragon, dándoles por primer soberano a su hijo segundo don Jaime, al cnal sucedieron Sancho, y otro Jayme y no mas, porqne este último, destronado por don Pedro IV de Aragon, murió en la misma isla peleando como bueno, por recobrar la herencia que creia suya Sucedió esto en 1349, y entonces volvieron las islas a unirse al reino de Aragon.

BALERA (LA), L. de España, prov. de Asturias, conc. de Salas; 1 vec., 4 hab., parr. de Caniuno (*Véase*).

BALES, Ald. R., Ab. y S. de Esp., en Galicia, prov. y obisp. de Lugo, jurisd. de Brollon. Es una de las que componen la parr. de Veiga (*Véase*.)

BALES, Ald. S. de España, en Galicia, prov. y obispado de Lugo, jurisd. de Somoza mayor de Lemos. Es nna de las qna componen la parroquia de Santa Eulalia de Teilan (*Véase*).

BALESTUI, L. S. de España, prov. de Cataluña, corregim. de Talarn, obisp. de Seo de Urgél. A. O., 13 vecinos, 51 habit., 1 parroquia aneja de Anchs. Sit. en terreno montañoso; confina por el E. con Mentny, y por el S. con Peranea. Produce trigo, Dist. 46 ½ horas de Barcelona y 7 ½ de Talarn. Contr. 619 rs. 26 mrs.

BALGOS, Ald. S. de España, en Galicia, prov. y obispado de Lugo, jurisd. de Cervantes, y una de las que componen la parroquia de San Martin de la Rivera (*Véase*).

BALGRANDA, L. de Esp., prov. de Asturias, concejo y jurisd. de Avilés. (*V. el art. de Entreviñas*) (San Cristobal de).

BALIARRIAN, V. de Esp., provincia de Guipúzcoa, universidad de Bozué mayor, arcip. mayor y obisp. de Pamplona, jurisd. ord.; 3 casas y la del ayuntamiento, 28 caseríos, 29 vec., 144 hab., 1 parr. Tiene el 45 asiento en las juntas generales y particulares y vota con 8 fuegos. Sit. en cuesta

y su término, que es de ½ legua de circunferencia, confina con las jurisdicciones de Orendain, Legorreta, Alzaga y Gianza. Es un terreno abundantisimo de aguas, y se cuentan en él 11 fuentes y 4 arroyos, llamados Erbeta, Lopesarasu, Gabizabasoa y Comeneiturri; mas ni en ellos hay pesca, ni en sus montes caza alguna. Produce algo de trigo y maiz, y se cria ganado vacuno en los fértiles campos de la pequeña montaña, conocida con el nombre de Astotagaña; en ella crecen algunos robles.

BALIMAÑA, Granj. Ab. de Esp., prov. de Aragon, part. de Alcañiz, arzobispado de Zaragoza. A. O., 4 vecinos, 11 hab. con Gertusa. Dista 6½ leguas de Alcañiz.

BALIN, L. de Esp., prov. de Asturias, conc. de Taramundi; 1 vec., 5 hab., parr. de San Martin de Taramundi (*Véase*).

BALIN, Ald. Ab. de Esp., en Galicia, prov., obispado y jurisd. de Lugo, y una de las que componen la parroquia de Santa Eulalia de Bóveda (*Véase*).

BALIN, Aldea S. de Esp., en Galicia, prov. y obisp. de Lugo, jurisdic. de Sarria. Es una de las que componen la parroquia de Seteventos (*Véase*).

BALINA, L. de Esp., prov. de Asturias, conc. de Oscos (Santa Eulalia de) (*V. este artículo*).

BALIÑA, Ald. Ab. de Esp., en Galicia, prov., obisp. y jurisd. de Lugo, y una de las que componen la parroquia de Santa María do Pazo (*Véase*).

BALIÑA, Ald. de Esp., en Galicia, prov. de Lugo, jurisdiccion de Castro de Rey. Es una de las que componen la parroquia de Valmonte (*Véase*).

BALIÑA, Ald. S. de España, en Galicia, prov. de Lugo, jurisd. de Buron, obisp. de Oviedo. Es una de las que componen la parroquia de Santa María de Carballido (*Véase*).

BALIÑA, Ald. Eal. de Esp., en Galicia, prov. de Lugo, jurisd. de Buron. Es una de las que componen la parroquia de Carballido (*Véase*).

BALIÑO, Ald. S. de Esp., en Galicia, prov. y obisp. de Lugo, jurisd. de Chantada. Es una de las que componen la parr. de Santiago de Losada (*Véase*).

BALIRA, Rio de España, en Cataluña (*V. Segre*).

BALISA, L. R. de Esp., prov., obispado y partido de Segovia, Sexmo de Santa Eulalia. A. P., 46 vec., 141 hab., 1 parr. Sit. á orillas del arroyo de su nombre, que desagua en el Eresma. Conf. con los pueblos de Aragoneses, Paradinas, Villoslada y el despoblado del Aguila. Produce granos, vino, pastos y ganados. Dist. 5 leguas de la capital. Contr. 2,570 rs. 30 mrs.

BALMORI, L. de España, prov. de Asturias, conc. de Llanes; 30 vec., parr. de Barro, de quien es hijuela (*V. Barro*). Dista ¼ de legua al S. de la iglesia parroquial, y 1¼ de la cabeza de partido. Contr. 688 rs. 8 maravedises.

BALÓIRA, (San Salvadoa de), Feligr. Ecl. de Esp., en Galicia, prov. y arzob. de Santiago, jurisd. de Vea. J. O., 27 vecinos, 132 hab., 1 parr. Su sitnacion y productos se hallarán en el articulo Vea (San Jorge). Contr. 480 rs.

BALONES, L. S. de Esp., prov. y arz. de Valencia, part. de Alcoy. A. O., 90 vec., 325 hab., 1 parroquia. Para su sitnacion y productos (*V. Travadell, valle*). Dist. 16 leguas de Valencia y 2½ de Alcoy. Contrib. 4,134 reales.

BALONGA, Desierto entre Yeba y Ceresuela, en el valle de Vio, provincia de Aragon, correg. de Barbastro, obispado de Lérida. Dista 5 leguas de Barbastro.

BALOR, L. R. de Esp., prov. y arz de Granada, part. de Ujijar. A. P. 400 vecinos, 1,800 hab., inclusos 4 cortijos de su jurisd.; 1 parr., 1 pósito. Sit. al pie de Sierra Nevada. Produce trigo, cebada, vino, legumb., habas, almendras, higos y seda. Ind. ganado lanar y de cerda. Dista 17 leguas de la cap. Contr. 6,413 rs. 25 mrs.

BALPOLI, Ald. de Esp., prov. de Asturias, conc. de Avilés, jurisd. de Castrillon (*V. el articulo de Pillarno*).

BALSA, Aldea S. de Esp., en Galicia, prov. de Lugo, jurisd. de Castro de Rey. Es una de las que componen la parroquia de Pena de Hedra (*Véase*).

BALSA, Aldea S. de España, en Galicia, provincia de Lugo, jurisd. de Lancara. Es una de las que componen la parroquia de Lancara (*Véase*).

BALSA, Aldea Ab. de Esp., en Galicia, prov. de Lugo, jurisd. de Samos, y una de las que componen la parroquia de Freijó. (*Véase*).

BALSA (da), Feligr. y Coto Red. Ecl. de España, en Galicia, provincia de Lugo,

jurisd. de Triacastela. J. O. para lo civil, y en lo Real al de la jurisd.; 33 vec., 93 hab., 1 parr. que se compone de las ald. San Pedro do Erino y Pereiras. Sit. en el valle de Triacastela, y goza de iguales producciones (*Véase*).

BALSA (Santa María de la), Feligr. E. de Esp., en Galicia, prov. y obisp. de Mondoñedo, jurisd. de Muras. J. O., 75 vec., 319 hab., 1 parr. Sit. en los confines de esta provincia con la de Lugo, en terreno montuoso, y faldas del monte del Gistral, á cuyo pie nace el rio Baamonde; lind. con Picomonte, Cabreiros y Lousada que pertenecen a Lugo. Contr. 786 rs. 11 mrs.

BALSA DE ABAJO, Ald. S. de Esp., en Galicia, prov. de Lugo, jurisd. de Navia de Suarna, y una de las que componen la parroquia de Barcia (*Véase*).

BALSA DE ARRIBA, Ald. S. de Esp., en Galicia, prov. de Lugo, jurisd. de Navia de Suarna, y una de las que componen la parroquia de Barcia (*Véase*).

BALSA PINTADA, Ald. R. de España, provincia de Murcia, part. de Chinchilla, obisp. de Cartagena. A. P., 78 vec., 336 hab., 1 parr. (*V. Ves y Casas*).

BALSARENY, Ald. S. de Esp., prov. de Cataluña, corregim. de Cervera. A. O. 1 vecino, 7 habitantes.

BALSERA (Santa María de), Parr. de Esp., prov. de Asturias, conc. y arcip. de Regueras (Lss), arced. de Oviedo, 316 vec., 496 hab., 1 iglesia parroquial. Sit. en el angulo S. E. del concejo, entre los rios Nora y Molinon. Confina por N. con la de Andallon; por S. con el coto de Preañes, interpuesto el rio Nora, y toca con la de Santa María de Grado, mediando el Nalon, por E. con las de Nora y Brañes, del couc. de Oviedo; y por O. con las de Balduno y Santullano de Bisdo. Se compone la poblacion de los lugares de Balsera, Escampledo, Gallegos, Quejo, Rañeces, Pumeda, Tahoces y Tamargo. Su cosecha es de 1,360 fanegas de escanda y trigo, 2,900 de maiz, 220 de centeno, 208 de habas, 96 de nuez, 20 de panizo; 40 de nabos y patatas, 148 cántaras de sidra, 300 carros de yerba, y mantienen 360 cabezas de ganado vacuno, 58 de caballar, 612 de lanar y cabrio, y 280 de cerda. Contribuye 1,262 rs. 12 mrs.

BALSICAS, L. R. de España, prov. y part. de Murcia. A. P., 116 vec., 496 hab., 1 parroquia.

BALTABA, Rio de España, en Cataluña (*V. Segre*).

BALTANAS, V. R. de España, prov. y obisp. de Palencia, part. de Cerrato. A. O., 689 vec., 2,940 hab., 1 parr., 1 ayuda de parr., un conv. de Misioneros, 1 pósito. Produce su término de 6 á 7,000 cargas de trigo, cebada, morcajo y avena, que equivalen a 28,000 fanegas de todo grano, y unos 40,000 cántaros de vino. Mucha rubia por ser terreno á propósito para esta produccion, que es mas lucrativa que la anterior. Ind. 4 fabricas de curtidos de suela, becerros y cabras; 3 de alfareria. Dista 4 leguas E. de la capital. Contribuye 31,783 rs. 20 mrs. Derec. enag. 8,686 rs. 19 mrs.

BALTAR (Santiago de), Felig. E. de Esp., en Galicia, prov. de Santiago, jurisd. de Mellid. J. O., 19 vec., 91 hab., 1 parr. Sit. cerca del nacimiento del rio Isso. Confina con las parroquias de Rendal, Oróis, Grovas y Villadabil. Produce centeno, patatas, nabos, lino, pastos y ganados. Contribuye 530 rs.

BALTAR (San Bartolomé), Felig. S. de España, en Galicia, prov. y obisp. de Orense, csb de la jurisd. de su nombre y del valle de Salas, priorato de S. Marcos de Leon. J. O., 117 vec., 500 hab., 1 parr. que comprende el pueblo de Gomariz. Sit. en el valle de Salas, cerca de la raya de Portugal. A la parte S. de este pueblo y en su término está la elevada sierra llamada de Larouco, que divide á Galicia, de Portugal, y en su cumbre se encuentra una dilatada llanura de casi 1 legua de largo y mas de $\frac{1}{2}$ de ancho. Descúbrense en esta llanura vestigios de una grande poblacion, la que algunos antiguos cosmógrafos dicen haberse llamado *Araeduca*; y otros ponen á esta poblacion en Guimaraes en Portugal, y dicen fuese Allariz. La llanura en que está situada es muy sana, fertil y apacible, donde se crian muchos ganados mayores y menores que pastan en ella, y en dos sierras ó cordilleras de montes que corren de N. E. á S. O., la una por la parte del S. E. y del S. de dicha villa, y la otra mucho mas baja por el N. O. de ella. Tiene una iglesia de las mejores del obispado, y está en el centro del pueblo. Los habitantes viven abastecidos sin que haya pobreza, y todos ellos se emplean en la agricultura. Dista 7 leguas de Orense, 2 de Ginzo, 4 cortas de Monterey, 2 y $\frac{1}{4}$ de Montealegre

en Portugal, y 4 de Chaves. Está á los 41° 55' 30" de lat. boreal, y á los 3° 50' 42" de longitud occidental de Madrid. Esta jurisdiccion comprende 5 parroquias, que son esta de San Bartolomé, la de Santa María de Tejones, Santa María de Villamayor de la Bullosa, San Payo de Abades y San Lorenzo de Tosende; ademas de allas, el pueblo de Niño de Aguia, feligr. de San Miguel de Gudin, y el de Santiago de Covas. Todos da iguales productos, y con poca variacion de circunstancias. Produce centeno, algun maiz, trigo, lino y castañas. Contr. 1,935 rs.

BALUYA, L. de Esp., valle de Sopuerta, Encartaciones de Vizcaya, obisp. de Santander (*V. Sopuerta, valle*); tiene 1 parr. aneja á la del lugar de Sopuerta (*Véase*).

BALLABRIGA, L. R. de Esp., prov. da Aragon, partido de Benavarre, obisp. de Lérida. A. P., 29 vec., 85 habit., 1 pósito. Sit. en terreno montuoso, cerca de los límites de este partido con el principado de Cataluña, lindando con término de Soperun, Cornudella é Iscles. Sus productos son los mismos que estan indicados en al artículo Benavarre (partido). Dist. 6 leguas de Benavarre. Contr. 2,013 rs. 20 mrs.

BALLARIAIN, L. de Esp., en Navarra, cend. de Ansoain, primer partido, merindad, arcip. y obisp. de Pamplona; 7 cas. 9 vec., 53 hab., 1 parr. sit. á 1 ½ legua de la cap., en una pequeña altura, sobre la derecha del rio Arga, parte términos con Añezcar, Larragueta, Aldava y Aldaz Echavacoiz.

BALLECAS, L. R. da Esp., provincia y part. de Madrid, arz. de Toledo. A. P., 400 vecinos, 1,600 habit., 1 parr. dedicada á santa Catalina, cuyo martirio está representado en el altar principal, por Lucas Jordan, imitando la manera de Pablo Veronés; 3 erm., 2 hosp. y 3 tahonas, varias casas de regulares proporciones y caja de correos. Sit. á 1 ¼ legua S. E. de Madrid, ½ S. O. de Vicálbaro, 1 O. de Rivas, y otra del real canal de Manzanares, en terreno muy fértil en trigo y cebada. Es célebre este pueblo por el mucho y escelente pan de que en otro tiempo proveia á la Corte, pero ha desaparecido este trafico y con él las muchas utilidades que le resultaban. Desde Perales de Tajuña á este pueblo hay 6 ½ horas de marcha militar, y hasta las Rozas hay 5 ¼ horas de la misma marcha, en cuyo tránsito se pasa el arroyo Bronigal por el puente del Espíritu Santo, y el rio Manzanares por el puente de Segovia. Ya que hablamos de los caminos que parten de este pueblo, no podemos menos de repetir lo mismo que decimos en otros muchos artículos, y que dijeron antes que nosotros todos los que han escrito acerca de las inmediaciones de Madrid, á saber: que es vergonzosisimo y eminentemente perjudicial el abandono en que se mira el replante de olivos, alamos y otros árboles de que abundaba todo este término de Ballecas en tiempos en que acaso no se conocia, tanto como ahora, el grave perjuicio que ocasiona á la salubridad y riqueza de esta provincia, la horrible desnudez en que se encuentran sus campos. Es pues urgente y aun urgentísimo que el gobierno lo mande ejecutar y haga responsables á las justicias, sopena de tener que llorar muchos millares de víctimas que ocasionan los vientos del N. y del E., que llegan á la capital, con toda su penetrabilidad, y que son causa, quizas única, de las frecuentes pulmonias, acaso tan funestas como lo es la peste en Africa, ó la fiebre amarilla en las Antillas. Contr. an administracion 72,666 rs. 11 mrs. Derec. enag. 34,114 reales 11 mrs.

BALLERIAS, Cot. Red. de Esp., prov. de Aragon, part. y obisp. de Huesca. A. O., 18 vec., 74 hab.; conf. al N. con el territorio de Huerto, al E. con el de Peralta de Alcofea, del part. da Barbastro, al S. con el de Capdesaso, y al O. con el de Arbaruela de Tubo. Produce 1,000 fanegas de trigo, 166 de centeno, 400 de cabada, 266 de avena, 324 de lana, manteniendo en sus pastos 3,000 cabezas de ganado. Dista 6 leguas S. E. de Huesca y 10 de Zaragoza. Contr. 671 rs. 6 mrs.

BALLESTAR, L. Ab. de Esp., prov. de Valencia, part. de Morella. A. O., 75 vec., 301 hab., 1 parr. Sit. á orilla del rio Cenia; conf. con los pueblos de la Pobla, Ballibona, Bell, y un monasterio. Sus productos son los indicados en el artículo Morella, de donde dista 4 leguas, y 30 de Valencia. Contr. 2,134 rs.

BALLESTAR, L. Ecl. de Esp., prov. de Aragon, part. y obisp. de Huesca. A. O., 23 vec., 100 hab., 1 parr. Sit. á la margen izquierda del rio Flumen, en una hermosa

vega; tiene sus confines por el N. con el territorio de Fierz y la real casa de Fuente-Aragon, al E. con el de Ola, al S. con el de Monflorite, y al O. con el de Huesca. Produce 1,000 fanegas de trigo, 732 de cebada, 333 de avena, 2,688 arrobas de lana, para lo cual mantienen en sus pastos 200 cabezas de ganado. Dista 1 leg. E. N. E. de Huesca y 11 de Zaragoza. Contr. 1,566 rs. 4 mrs.

BALLESTAR, Cot. Red. S. de España, prov. de Aragon, part. de Cinco Villas, obisp. de Pamplona. A. O., 4 vec., 18 habitantes, 1 parr. Sit. á 10 leguas da Sos, en el angulo meridional del part., á orilla del rio Gállego; conf. con Casas de Espér, Ponen de Luna, Atalaya de Resal y Piedra Morrera, cuyos dos últimos estan del otro lado del rio. Sus productos son los indicados en el artículo de la cabeza de partido.

BALLESTAR, ARABELL Y CAMPMAJOR, L. R. y S. de España, prov. de Cataluña, subdeleg. y obispado de Seo de Urgel, corregimiento de Puigcerda. A. O., 30 vecinos, 168 hab., 1 parr. Sit. en terreno llano; conf. por el E. con Monferrer, por O. con Castellbó y por el N. con San Juan. Produce trigo. Dista 40¼ horas de Barcelona y 2 da Seo de Urgel. Contr. 2,775 rs. 15 mrs.

BALLESTERO, V. R. de España, prov. de la Mancha, partido de Alcaraz, arz. de Toledo. A. O., 473 vec., 1,976 hab., 1 parr. Sit. en una llanura cercada de montes, con lagunas y rios, á distancia de 1 legua. Produce trigo, cebada, centeno, habichuelas, panizo, patatas, bellota y mucha caza mayor y menor. Tiene 9 sitios de arbolado, la mayor parte encinas y sabinas, propias para la construccion civil y náutica, por lo cual estan destinados al surtido del departamento de Cartagena. En el término de esta villa hay 11 granjas, de las cuales hacemos mencion en artículos separados. Dista 26 leguas de la capital, 3 de la cabeza de partido y 11 N. E. de Segura. Contribuye 4,205 rs. 31 mrs.

BALLESTEROS, V. Ord. de España, provincia de la Mancha, partido de Ciudad Real, arz. de Toledo. A. O., 109 vecinos, 441 hab., 1 parr., 1 pósito. Situada en un valle, al pie de la sierra. A 1 legua de distancia pasa el rio Javalon; confina por el E. con Pozuelo, por al S. con Aldea del Rey, por el O. con la cañada del Moral, y por el N. con Ciudad Real. En el término de esta villa hay una granja, de la cual hacemos mencion en artículo separado. Produce granos y algun vino; tambien se cria ganado cabrio. Dista 3 leguas de la capital, 29 de Madrid y 39 de Granada. Contr. 5,674 rs. 18 mrs.

BALLESTEROS, Caserio R. de España, prov., obisp. y part. de Cuenca; 7 vecinos, 31 habitantes. Sit. a ½ legua S. de Cuenca; confina con Villar, la Mota, Olmedilla y Valdeganga de Cuenca. Produce granos, legumbres, lino, pastos y ganados. Dista ½ leg. de la cap. Contr. 334 rs. 4 mrs.

BALLIN, L. de Esp., prov. de Asturias, concejo de Oviedo; 2 vec., 9 hab., parr. de Ntra. Sra. de Limares (*V. este artículo*).

BALLIN, L. de España, prov. de Asturias, conc. de Castropól; 8 vec., 36 hab., parr. de Santa Eulalia de Fresno (*Véase*).

BALLIN, L. de España, prov. de Asturias, concejo de Quirós, parr. de Arrojo (*V. este art.*).

BALLIN, Coto de Esp., prov. de Asturias, concejo de Piloña; 30 vec., 143 hab., parr. de Veloncio (*V. este art.*). Contribuye 122 rs. 7 mrs.

BALLINCOBO, L. de España, prov. de Asturias, concejo de Boal, parr. de Saranadinas (*V. este artículo*).

BALLINES, Ald. de Esp., prov. de Asturias, conc. de Llanes; 4 vecinos, 19 hab., parr. de Ardisana (*Véase este artículo*). Dista ½ leg. al E. de Villanueva.

BALLONGA, Ald. de España, prov. de Asturias, concejo de Grado, parr. de Bayo (*V. este art.*).

BALLOTA, L. de España, prov. de Asturias, concejo de Salas; 4 vec., 18 hab., parroquia de Cermeño (*Véase*), obispado de Oviedo.

BALLOVAR, L. S. de España, prov. de Aragon, part. de Barbastro, obisp. de Lérida. A. O., 322 vecinos, 1,287 hab., 1 parr., 1 pósito. Situado a las orillas del Cinca, en terreno y clima agradable. Produce trigo, órdio, cebada, maiz, vino, aceite, lino, cañamo, legumbres y frutas. Ind. telares de lienzos comunes. En sus inmediaciones nacen con abundancia las alcaparras espontaneas, de donde se podrian trasladar a las heredades, para mejorarlas con el cultivo y formar un artículo de comercio nada despreciable. Dista 8 leguas de Barbastro. Contr. 13,871 rs. 14 mrs.

BALLTARGA, L. R. y S. de España, prov. de Cataluña, corregim. de Puigcerda, obisp. de Seo de Urgel. A. O., 15 vec., 67 hab., 1 parr. Produce centeno. Dista 35 horas de Barcelona y 2 de Puigcerda. Contribuye 2,207 rs. 19 mrs.

BALLUERCA, L. de España, prov. de Alava, herm., vic. y arcip. de Valdegovia, arz. de Burgos. A. O., 19 vecinos, 76 hab., 1 parr., 5 erm.; conf. por N. con Fresno y Villalambrus del valle de Losa, perteneciente a Castilla la Vieja, por S. con Corro, por E. con Acevedo, y por O. con Quintana. Produce toda clase de granos.

BALLUNQUERA (LA GRANJA DE), Despoblado de Esp., prov. y arz. de Burgos, part. y jurisd. de Villadiego; 1 vecino, 4 hab. Contr. 22 rs. 16 mrs.

BAMA (SAN VICENTE DE), Felig. Ecl. de Esp., en Galicia, provincia de Santiago, jurisd. de Bendaña. J. O., 86 vecinos, 347 hab., 1 parr. Sit. á 2 leguas de la capital. Conf. con las parroquias de Ponsadas, Pereyra, Gastraz y Lanzas. Sus productos son los indicados en el artículo de la ciudad de Santiago. Contr. 12,000 rs. Derec. enag. 500 rs.

BAMBA, V. Ord. de España, provincia de Valladolid, *nullius diœcesis*, partido de Simancas. A. O., 170 vecinos, 890 hab., 1 parr., 1 palacio de la Encomienda. En los claustros de la iglesia hay un sepulcro que, segun su inscripcion, debe ser el del rey Wamba, primorosamente labrado, lo mismo que otros que corresponden á diferentes personages; tambien hay una capilla en que se dice hizo penitencia la infanta doña Urraca. Sit. á 1 legua O. de Villanubla, en un páramo bajo, rodeado de cuestas, y circundado por todas partes de aguas corrientes. Es pueblo antiquísimo, y fue de mucha poblacion; pero hoy es de las villas mas reducidas de Castilla. Produce trigo, cebada, centeno, avena y todo género de legumbres. Hay en él hermosas praderas de regadío, con escelentes pastos, en que crian sus habitantes toda clase de ganado, particularmente mular y vacuno, y el de cerda con grande abundancia. Dista 3 leguas de la capital y 2 de Simancas. Contr. 6,666 rs. 31 mrs. Derec. enag. 2,740 rs. 27 mrs.

BAMBA, V. E. de Esp., prov. y obisp. de Zamora, partido de las villas del Vino. A. O., 30 vec., 165 hab., 1 parr., 1 pósito. Sit. en la falda de una colina que se prolonga de S. O. á N. E., siguiendo la direccion del arroyo Ojuelo que tiene al E., y riega sus prados y hortalizas que dan habas y frejoles esquisitos. Produce vino y granos, y sus habitantes crian tambien algun ganado lanar. Dista 2½ leguas E. de la capital, y ½ S. de Moraleja. Contribuye 1,372 rs. 18 mrs.

BAMBILLA, Desp. E. de Esp. prov. y part. de Valladolid. A. O.

BAMBONIEL, Ald. de España, prov. de Asturias, conc. de Avilés, jurisd. de Castrillon, parr. de Laspra (*V. este art.*).

BAMIO (SAN GINES DE), Felig. E. de España, en Galicia, prov. y arz. de Santiago, jurisd. de Villanueva de Arosa. J. O., 121 vec., 987 hab., 1 parr. Sit. a la orilla izquierda del rio Ulla, en su desembocadero en la ria de Arosa; conf. por O. con Carril, por S. con Cea, y por E. con el monte Jiatre. Sus naturales se dedican á la pesca de sardina y á la agricultura. Contribuye 6,700 rs.

BAMIO, Ald. de España, prov. de Asturias, conc. de Llanera, parroquia de San Cucao (*Véase este artículo*). Sit. al N.

BAMIRO (SAN MAMED DE), Felig. S. de España, en Galicia, prov. y arz. de Santiago, jurisd. de Vimianzo. J. O., 53 vecinos, 280 hab., 1 parr. aneja de Santa Eulalia de Tines, compuesta de la dicha, Cheis, Cean, Raposeiras y Romaris. Está cercada de montañas bastante asperas, á cuyo pie corre el rio de la Puente, y á su inmediacion pasa el camino que conduce desde Camariñas á Malpica, lindando con las parroquias de Salto, Vimianzo, Vilar y Bayo. Produce trigo y maiz, que de las dos especies asciende la cosecha á 1,079 fanegas. Contr. 8,600 rs.

BAMONDE, Ald. Ab. de España, en Galicia, prov. de Lugo, jurisd. de San Antolin de Toques. Es una de las que componen la parr. de Paradelas (*Véase*).

BAMORTO, Feligresia R. Ab. y S. de España, en Galicia, prov. y obisp. de Lugo, jurisd. de Brollon. A. O., 78 vec., 468 habitantes, 1 parr. que se compone de las aldeas de Pol, Ziusa, Fabeiro, Porto de Lovos, Hermida, Mato, San Martin, Pallares y Revoredo. Sit. al N. O. de Ribas-pequeñas, y al N. de Ribas-altas; conf. por O. con término de la villa de Monforte y Soane, por N. O. con el coto de Tor, por

N. con la jurisdiccion de Sabiñao, por E. con Fiolleda, y por S. con Villalpape. Su situacion y productos se hallarán en el artículo Brollon, jurisdiccion (*Véase*). Contribuye 4,072 rs. 5 mrs. Derec. enag. 1,022 rs. 29 mrs.

BANAFIEL, Cot. redondo E. de Esp., prov. de Zamora, partido de Sayago.

BANAGUAS, L. Ab. de España, prov. da Aragon, part. y obisp. de Jaca. A. O., 28 vec., 133 hab., 1 parr. Dista 1 legua de Jaca. Contr. 1,789 rs. 30 mrs.

BANARIES, L. E. de Esp., prov. de Aragon, part. y obisp. de Huesca. A. O., 23 vec., 86 hab. Conf. al N. con el territorio de Guerrios, al E. con el de Huesca, al S. con el de Quarte, y al O. con el de Torresecas. Produce 666 fanegas de trigo, 466 de cebada, 100 de avena, 4,032 arrobas de vino y 21 de lana, á cuyo fin mantienen en sus pastos 200 cabezas de ganado. Dista 1 legua O. N. O. de Huesca, y 11 de Zaragoza. Contr. 2,237 rs. 12 mrs.

BANASTAS, L. E. de Esp., provincia da Aragon, part. y obispado de Huesca. A. O., 26 vec., 106 hab., 1 parr., 1 pósito. Conf. al N. con el territorio de Castejon de Becha, al E. con el de Yegueda, al S. con el de Chimillas, y al O. con el de Alerri. Produce 1,000 fanegas de trigo, 333 de cebada, 133 de avena, 5,376 arrobas de vino y 21 de lana, para lo que mantienen en sus pastos 200 cabezas de ganado. Dista 1 leg. N. N. O. de Huesca, y 12 de Zaragoza. Contr. 2,461 rs. 2 mrs.

BANASTON, L. S. de España, prov. de Aragon, part. de Benavarre. A. O., 43 vec., 145 hab., 1 parr. Sit. en el condado de Sobrarbe, cerca de Ainsa, á orilla del rio Ara, lindando con término de San Martin de Asan y Gerbe. Sus productos son los que estan aplicados al artículo Ainsa. Contr. 2,908 rs. 18 mrs.

BANDA DE SANTIAGO, L. de Esp., prov. de Asturias, conc. de Avilés, jurisd. de Castrillon (*V. el artículo de Santiago del Monte*)

BANDADAS, Desp. de España, prov. y part. de Avila, Sexmo de Santiago. Dista 3 ½ leguas de la capital.

BANDALIÉS, L. Ab. de Esp., prov. de Aragon, part. y obisp. de Huesca. A. O., 52 vec., 209 hab., 1 pósito. Dista. 2 leguas de Huesca. Contr. 2,908 rs. 18 mrs.

BANDE (San Pedro de), Felig. E. de Esp., en Galicia, prov. y obisp. de Orense, jurisd. de su nombre. J. O., 480 vecinos, 1,697 hab., 1 parr. que es priorato de benedictinos de Celanova, cuyo abad se intitula conde de Bande (*V. Domez y Santa Comba, como tambien San Ciprian*). Conf. con las parroquias de Cadones y Lobera. Produce maiz, algun trigo, lino y castañas. Dista 2 leguas S. del monasterio. Contr. 4,968 rs.

BANDE (San Pedro de), Felig. S. de Esp., en Galicia, prov., y obisp. de Lugo, jurisdiccion de Puebla de San Julian. J. O., 23 vec., 181 hab., 1 parr. que comprende las aldeas Revoredo, Casanova, Laxes y Mosteiro. Su situacion y productos son los que estan indicados en el articulo Puebla de San Julian (*Véase*). Esta junto al rio Limia, y aunque esta feligresía es pequeña, es digna de memoria por una célebre fuente de agua mineral que nace en medio de ella, en un caseron antiguo y casi arruinado por la incuria de sus habitantes. Sale el agua muy caliente y en bastante abundancia, de color y sabor de azufre; vierte en una buena pila, con su escalera para entrar los enfermos á bañarse con comodidad. Es útil y provechosa contra los humores frios y obstrucciones de hígado. Contribuye 357 rs. 14 mrs. Derec. enag. 39 rs. 26 mrs.

BANDEIRA, Ald E. y S. de España, en Galicia, prov. de Santiago, jurisd. de Trasdezo, obisp. de Lugo. Esta aldea compone parte de la feligresía de Manduas (*Véase*).

BANDERA (la) (San Julian de), Barrio de España, prov. de Asturias, concejo de Morcin, obisp. de Oviedo, parr. de Piniera (*V. este art.*).

BANDO (Santa Eulalia de), Felig. S. de Esp., en Galicia, prov. de Santiago, jurisd. de Bndiño. J. O., 30 vec., 129 hab., 1 parr. Sit. á orilla de uno de los riachuelos que desaguan en el rio Ulla, a distancia de 1 legua de la capital; conf. con las parr. de Cacheiras, Marrozos, Eijo y Cenjo. Produce centeno, patatas, pastos y ganados. Contr. 1,100 rs.

BANDOJA (San Martin de), Cot. Red. S. de Esp, en Galicia, prov. de Betanzos, jurisd. del Coto de Parada. J. O, 46 vec, 168 hab., 1 parr. Contr. 629 rs. 25 mrs.

BANDOMIL, Ald. S. de Esp., en Galicia, prov. de Lugo, jurisd. de Taboada. Es una de las que componen la parr de San Martin de Couto (*Véase*).

BANDUJO (La Natividad de Nuestra

Señora), Parr. de Esp., prov. de Asturias, conc. y arcip. de Proaza, arcedianato y obispado de Oviedo, 66 vecinos, 340 hab., iglesia matriz y 1 capilla. Sit al S. O. y a 1 legua de la villa de Proaza, cap. del conc., en la falda de los montes de Yernes y Tameza que la ciñen por O. Confina por N. con la de Santo Adriano, por S. con la de Traspeña, por E. con las de Carangas y Prociana, y por O. con térm. del conc. de Yernes y Tameza, y con los de la parr. de Villamayor en Teberga. En el estremo O. de esta parroquia existe la capilla en un sitio despoblado, transito de Teberga á Grado, donde hay una venta para hospederia y deposito del carbon qne bajan del gran monte de Tolinas, en Saleedo de Grado, para la real fabrica de municiones de Trubia. Los vecinos se dedican á la agricultura y cria de ganado, y cogen anualmeote 700 fanegas de trigo, 600 de maiz, 400 de castañas, 390 de avellana y nnez; mantienen 1,320 cabezas de ganado lanar y cabrio, 530 de cerda, y 390 de vacuno y caballar. Contr. 164 rs. 7 mrs. Derec. enag. 22 rs. 1 mr.

BANECIDAS, L. S. de España, prov., obispado y part. de Leon, jurisd. de Cea. A. P., 28 vecinos, 96 hab., 1 parr., 1 pósito. Sit. á la márgen derecha y en las vertientes del rio Cea. Produce trigo, centeno, cebada y avena, poco lino y legumbres; ganado lanar. Industria, telares de lienzos y estameñas para el consumo de los habitantes. Conf. con los pueblos de Castellanos, Bustillo de Cea, Villacalabuey, y términos de Santa María del Monte y Villamor de Cea. Dista 8 leguas de la capital. Contr. 451 rs. 12 mrs. Derec. enag. 106 rs.

BANDEGUILLAS, Ald. R. de España, prov. de las nuevas poblaciones de Sierra Morena, part. de la Carlota, obisp. de Córdoba. Es aneja de la Carlota, en cuyo art. estan incorporados su vecindario, situacion y productos.

BANEMARIAS, L. S. de Esp., prov. y part. de Leon, obisp. de Astorga, conc. de Valde Magaz. A. O., 32 vec, 127 hab., 1 parr. que sirve tambien a los vecinos de Bonidodes. Por lo que hace á su situacion, productos, contribucion y distancias (*V. este último*).

BANGA (Santa Eulalia de), Felig. S. de España, en Galicia, prov. y obisp. de Orense, jurisd. de Castro Caldoso. J. O., 146 vec., 584 hab., 1 parr. Sit. en las márg. del rio Avia (*V. Varon*). Conf. con las parr. de Sagra y Pazos de Arenteiro. Produce centeno, maiz, algun trigo, lino, castañas y vino de mala calidad. Contr. 7,565 rs.

BANGO, Ald. de Esp., prov. de Asturias, conc. de Corvera, arcip. de Gozon, de la parr. de Cancienes (*V. este art*).

BANGUESES, Felig. Ab. de Esp., en Galicia, prov. y obisp. de Orense, jurisd. de Celanova. J. O., 110 vec., 491 habitantes, 1 parr. Situada en terreno montañoso (*V. Fruga*, Sao Bartolomé de la). Produce maiz, centeno, patatas y pastos, todo en corta cantidad. Contr. 2,200 rs.

BANIDODES, L. S. de Esp., prov. y part. de Leon, obisp. de Astorga, conc. de Valdemagaz. A. O., 32 vec., 125 habitantes, 1 parr. que sirve tambien para Benamarias. Sit. á 1 ½ leg. N. de Astorga, en un vallecito por donde pasa un riachuelo que nace en el monte de Manzanal del Puerto. Tiene al S. y al N. montes de arbustos, que no solo sirven para calentar sus hornos sino para vender leña en Astorga para el mismo uso. Produce arboles frutales, centeno, algun trigo de mala calidad, lino que venden en dicha ciudad, ó le cambian por granos de Castilla, miel y cera. Ind. algunos telares de lienzo y fabrica de teja. Dista 7 leguas de la capital. Contribuye con el concejo.

BANIEL, L. S. de Esp., provincia de Soria, obisp. de Sigüenza, part. de Almazan. A. P., 6 vec., 33 hab., 1 parr. aneja de la de Santo Domingo de Almazan. Estos pocos vecinos son todos labradores pobres, y tienen un poco de ganado vacuno y lanar. Dista 7 leguas de la capital. Contr. 248 rs. 2 mrs.

BANSIRBEIRO, Ald. S. de España, en Galicia, prov. y arz. de Santiago, jurisd. de Corcubion. Esta aldea compone parte de la feligresia de Trixe (*Véase*).

BANUNCIAS, (Petavonium), L. S. de Esp., prov. y partido de Leon, jurisd. de Villamañan. A. P., 12 vec., 51 habitantes, 1 parr. Sit. á 3 leguas de Leon, en terreno montuoso; conf. con términos de Ardoncillo, Cembranos, San Cebrian y Villanueva. Produce granos, pastos y bastantes ganados en sus montes. Contr. 1,075 rs. 2 mrs. Derec. eoag. 138 rs. 22 mrs.

BANZADO (el), L. de Esp., prov. de Asturias, concejo de Castropol; 3 vecinos,

13 hab., parroquia de Salabe *(Véase)*.

BAÑA (LA), L. S. de España, provincia y part. de Leon, jurisd. de Cabrera, obisp. de Astorga. A. P., 156 vecinos, 509 hab., 1 parr. Sit. en la ribera de Losada, en la parte baja de la jurisdiccion (*V. su art.*). Produce lino, centeno y yerbas, y confina con término de Silvan y Forna. Tiene muy inmediato el lago de su nombre. Dista 15 leguas de la capital. Contribuye con la jurisdiccion.

BAÑA (SAN SALVADOR DA), Felig. S. de España, en Galicia, provincia de Santiago, jurisdiccion de Barcala. J. O., 25 vecinos, 118 hab., 1 parr. Contr. 336 rs.

BAÑA (SAN VICENTE DA), Feligresia S. de España, en Galicia, prov. de Santiago, jurisd. de Barcala. J. O., 80 vec., 339 hab., 1 parr. Contr. 1,200 rs.

BAÑADOS, Concejo S. de Portugal, prov. de la Beyra, comarca de Piñel; 1 parr., 197 vec., 586 hab., que con los de otras de su distrito componen 416. J. O., y tiene fuero. Sit. 6 leg. N. E. de su cap., la villa de Piñel, y 4 ½ N. N. E. de la villa de Trancos, en sitio elevado, que hoy rodean muchas huertas y riegan muchas fuentes, haciendo su término fértil en trigo, granos y vino.

BAÑAL, Ald. S. y Ecl. de España, en Galicia, prov. y obisp. de Lugo, jurisd. de Castro. Es una de las que componen la parroquia de Castro (*Véase*).

BAÑALBUFAR, L. R. de España, en la isla y obispado de Mallorca. A. P., 1 parr. aneja de la de Esporlas; su vecindario está incluido con el de esta villa. Situado en la inmediacion del mar, siguiendo la costa del N. para el O. Produce granos y vinos de los mejores que se recogen en la isla. En este terreno ha trabajado mucho el arte para hacerle transitable y productivo. Su riqueza líquida asciende á 11,090 libras. Contr. 1,260 libras y 1 sueldo.

BAÑARES, V. S. de España, prov. de Burgos, partido de Santo Domingo de la Calzada, junta de Valpierre, obispado de Calahorra y la Calzada. A. O., 119 vec., 723 hab., 1 parr., 1 cast. antiguo muy bien conservado. Sit. en terreno llano, y pasa por él un arroyo que no siempre trae agua. Confina por N. con Zarraton, por E. con Negeruela, por S. con la cabeza de part., y por O. con Villalobar. Su término tiene 2 leg. de N. á S. y otra de E. á O., y produce trigo y algunas legumbres. Dista 12 ½ leguas de la capital, 1 N. de la cab. de part. y 7 S. O., de Logroño. Contribuye 7,702 rs. 10 mrs. Derec. enag. 1,192 rs. 32 mrs.

BAÑERAS, L. R. de España, prov. de Cataluña, corregim. de Villafranca, obisp° de Barcelona. A. O., 80 vecinos, 445 hab., 1 parr. Sit. en un elevado llano; linda por el E. con San Llorens, por el S. con Bendrell, por el O. con Albiñana, y por el N. con San Jaume dels Domeny. Produce trigo, legumbres y vino. Dista 12 ½ horas de Barcelona y 2 ½ de Villafranca. Contribuye 9,990 rs. 12 mrs.

BAÑERES, V. R. de España, prov. y arz. de Valencia, partido de Alcoy. A. O., 560 vec., 2,000 hab., 1 parr. Situada al estremo de la sierra de Mariola, hacia O., sobre un collado que corona un castillo, y á su O. está el valle de Benijania. Poseen los habitantes 4 horas de término, de N. á S., entre los de Onteniente y Alcoy, y 1 de E. á O., entre los de Bocayrent y Biar; en gran parte inculto por su aspereza y peñas descarnadas. Aun la huerta, regulada en 390 jornales, es por lo comun de un suelo tan pobre, que apenas daria fruto sin las copiosas aguas que le llegan de Mariola. Produce trigo, vino, panizo, cañamo, almendra, cebada, centeno, avena y seda. Ind., fábrica de gorros, fajas, estameñas y delantales; de aguardiente, y 1 molino de papel. Dista 17 leguas de Valencia, 3 ½ de Alcoy, 3 de marcha militar de Caudete, pasando por Benejanzo, y otras 3 de Villena. Contr. 12,640 rs.

BAÑES, L. S. de Esp., prov. de Palencia, partido de Carrion, obispado de Leon. Reg. P., 51 vec., 223 hab., 1 parr. Sit. a 1 ½ leg. N. de Cervera, a orillas del rio Pisuerga. Produce centeno y algo de trigo y lino. Ind., hacer cubas y toneles. Dista 9 leguas de la cabeza de partido. Contribuye con la jurisdiccion de Cervera.

BAÑEZA (LA) (VANIATIA), V. S. de España, prov. de Leon, obisp. de Astorga, Exenta. A. M. de primera clase, 500 vec., 2,100 hab., 2 parr., 1 conv. de frailes Carmelitas descalzos extramuros, 1 hospital, buenas casas, caja de correos, casa de postas con 8 caballos, admin. de rentas, sociedad económica, 1 escuela de latinidad, y otra de primeras letras. Sit. en una llanura ó vega fértil, aunque de poca estension, al pie de una montaña, entre Benavente y

Astorga. Fertilizan sus campiñas por la parte del N. el rio Duerna, que trae su origen de las faldas del nevado Teléno, que está a 5 leguas, y el rio Orbigo, de mediano caudal, que nace en las montañas de Leon, siendo uno y otro muy abund. de pesca. La temperatura de este pueblo es húmeda y fria, asemejandose a la vega de Granada. Tiene a la distancia de ¼ de legua las aldeas de Requejo, San Mamed y Sacaojos. Es pueblo de transito para la Coruña, y tiene una calzada que se dirige de E. á O., con su correspondiente arbolado, y en ella un portazgo por cuenta de la real Hacienda. Tiene tres abundantes fuentes extramuros, llamadas Albas, Ferrazas y Gallegos, y dos puentes de piedra que sirven de paso para la acequia de los molinos, como tambien otro de madera sobre el Duerna. Hacia su derecha hay unas lomas que al principio son suaves, pero despues se van haciendo mas asperas hasta unirse con el monte Teleno. Celebra mercado semanal, que es uno de los mas concurridos de Castilla. Hay en esta villa muchas inscripciones y otras antigüedades romanas. Produce pocos granos, bastante lino, mucho monte de encina, regado por una acequia; pastos comunes de vegas, en donde se crian algunos álamos, buenas huertas de hortaliza, pero de poca fruta por incuria de los habitantes. Ind., tejidos de lienzos ordinarios y terlices de infima calidad; 3 fábricas de curtidos regulares y una mediana panadería; poco comercio en grande, pero bastante de menudo con los gallegos que transitan desde Castilla. Dista 7 leguas de la capital, y desde Pobladura del Valle a esta villa hay 7 horas de marcha militar, en cuyo intermedio se encuentran Pozuelo del Páramo, Valcavado y Cebrones; y desde Alija de los Melones hay 4½ horas, pasando por la Nora y San Juan de Torres. Contribuye 1,146,600 rs. 11 mrs. Deree. enag. 96,099 rs. 24 mrs.

BAÑIZ, Ald. Ab. de España, en Galicia, provincia de Lugo, jurisdiccion de Castro de Rey de Lemos. Es una de las que componen la parroquia de Castro de Rey de Lemos (*Véase*).

BAÑO, Ald. Ecl. de Esp., en Galicia, prov., obisp. y jurisd. de Lugo. Es una de las que componen la parroquia de San Pedro de la ciudad de Lugo (*Véase*).

BAÑOBAREZ, V. S. de Esp., prov. de Salamanca, partido y obisp. de Ciudad-Rodrigo, campo de Camaces. A. O., 200 vec., 763 hab., 1 parr., 1 pósito. Sit. en terreno fértil y cielo despejado, a 5 leguas de la cabeza de partido; confina con Olmedo y Fuente Liante, y no lejos de San Felices de los Gallegos. Produce trigo y centeno, buenos pastos y ganados. Contribuye con sus agregados 4.715 rs 24 mrs.

BAÑOLAS (Bacula), V. Ecl. de Esp., prov. de Cataluña, corregim. y obisp. de Gerona. A. O., 665 vec., 2,718 hab., 1 parr., 2 conv. de frailes y 1 hosp. Este pueblo tiene á su inmediacion varias lagunas, entre las cuales la grande tiene ½ hora de long. y ¼ en su mayor anchura, las otras 3 son pequeñas y de figura circular, no pasando la mayor de estas últimas de 50 varas de diametro, todas ellas son profundísimas é indican haber sido hundiduras del terreno, porque á dos pasos del borde hay seguramente de 15 á 20 palmos de agua. La gran laguna, por la parte de Porqueras, es profundísima, y su borde tambien casi cortado, mas por donde mira a Bañolas, hay trozos de poca agua en suelo pedregoso, y entrando algo mas adentro, se encuentran unos despeñaderos que anuncian la profundidad de las aguas. Todas ellas son manantiales que nacen dentro de las mismas lagunas, sin que hasta ahora se haya podido averiguar el punto fijo en que estan: únicamente se infiere que sean del lado de Porqueras, porque los nadadores la encuentran alli mas fresca. Como las aguas de esta laguna grande estan sobre el nivel de la villa, la son utilísimas por las seis acequias que salen de ella, y sirven para hacer mover varios molinos, batanes y otros ingenios, como tambien para el regadio; pero tambien suele en algunas estaciones causar grave inquietud a los habitantes por la escesiva abundancia de aguas, para lo cual se han abierto varios sumideros, hendiduras y boquerones que absorven enormes copias de agua. Todo el terreno que hay entre la laguna y la villa es arenisco; pero á pocos pies de profundidad se encuentran capas de piedra, paralelas al horizonte, muy porosa y dócil para trabajarse. La fuente de aguas sulfúreas que está inmediata al camino que va á Olot, es muy abundante, y tiene un olor muy ingrato; tambien en Porqueras hay una fuente de aguas ferruginosas muy saludable.

La villa se surte de aguas para beber de una fuente que se conduce por medio de un aqüe ducto. En el llano de Bertis que está al N. de este pueblo, hay un fenómeno muy particular que consiste en una laguna seca; pero que á la hora menos pensada, principalmente en tiempo de lluvias, se llena de improviso y tiene 200 pasos de diámetro, y 15 palmos de profundidad: se ignora absolutamente de donde procede tanta copia de aguas. Se crian en estas lagunas escelentes anguilas y tencas. Tiene por armas un escudo dorado, las 4 sangrientas barras de los condes de Barcelona, y encima de ellas una B. aludiendo al nombre de la villa. Produce trigo, legumbres, vino y aceite. Ind., hilados y tejidos ordinarios de cañamo, medias de hilo y algodon, cotonias ordinarias, papel y curtidos. Dista 23 horas de Barcelona y 3 de Gerona. Contr. 27,020 rs. 28 mrs.

BAÑON, L. R. de Esp., prov. de Aragon, part. de Daroca, arz. de Zaragoza. A. P., 142 vec., 565 hab., 1 parr., 1 pósito. Sit. al pie de una sierra con esposicion al S. Produce trigo y centeno. Dista 6 leguas de Daroca, Contr. 9,396 rs. 30 mrs. (*V. Cosa*).

BAÑOS, V. R. de Esp., prov. y obisp. de Jaen, part., de Linares. A. M. de primera clase, 352 casas, 585 vec., 1944 hab., 1 parr., 1 pósito, 1 hosp., 1 oratorio de S. Ildefonso, escuela de primeras letras, y 7 erm. Sit. en lo mas alto de Sierra-Morena, cuyo terreno plantado mucha parte de olivos, alinda con las nuevas poblaciones de Sierra-Morena Tiene su térm. 5 leguas de circuito, y es fértil en granos, vino, miel y fruta; pero su mayor cosecha es la de aceite, por tener una vega á corta distancia de la villa, plantada de mas de 1.300 pies de olivos, que toda se riega con el agua de 3 rios llamados Pinto, Almaenéjos y Rambrar, de los cuales los dos primeros se incorporan en el último, y este en el Guadalquivir. Abundante de colmenas y pastos para todo género de ganados, mucha caza mayor y menor, minas de Alcool, y algunas fuentes medicinales. Tiene por armas 2 castillos y en medio 1 encina, y en ella María Santisima de este titulo. Dista 7 ¼ leg. de la cap., y 2 y ½ S. O. de la Carolina. Contr. 42,392 rs. 13 mrs.

BAÑOS, V. S. de Esp., prov. y obisp. de Palencia, partido de Cerrato. A. O., 52 vecinos, 213 hab., 1 parroquia, 1 pósito, casa de postas con 6 caballos. Situada en terreno llano al lado del camino que conduce desde Palencia á Burgos. Llámase asi por conservarse en él la tradicion de que alli estaban unos baños del rey Recesvinto. Está entre los 2 rios Carrion y Pisuerga. Produce trigo, cebada, vino y legumbres. Esta villa debió de ser mas grande en otros tiempos, por los sepulcros y cimientos que se encuentran en su campiña. A dos tiros de bala del pueblo, hay una antigua iglesia de 3 naves, dedicada á San Juan Bautista, con columnas de marmol sin pulir, y en las paredes esteriores hay algunas piedras con letreros árabes. Dista 1 ½ leg. de la cap., 15 de Burgos y 7 de Valladolid. Contr. 2,375 rs. 24 mrs. Derec. enag. 547 rs. 30 mrs

BAÑOS (Baniense ó Vicus cecilis), L. S. de Esp., prov. de Salamanca, part. de Bejar y Montemayor; 300 vec., 1000 hab., 1 pósito. Tiene dos parroquias, de las cuales la del titulo Santa Maria, cuya torre llama la atencion de los inteligentes, corresponde al obisp. de Coria, y la otra de Santa Catalina al de Plasencia. Tambien tiene 2 ayuntamientos, 2 jurisdicciones y 2 señorios, perteneciendo el primero á Bejar y el otro á Montemayor. Sit. en la calzada que desde Estremadura conduce á Castilla á la subida del puerto de su nombre. El pequeño rio Ambroz, sobre el cual hay 3 puentes de piedra, rodea el pueblo y fertiliza su terreno, que en medio de ser fragoso es ameno, cubierto de olivos, castaños y muchas viñas. Los baños que dan nombre al pueblo, y están á su salida para Castilla, son de agua caliente y sulfúrea; su calor es de 102° del termómetro de Farenheit. Están al cuidado de un médico nombrado por S. M.; tiene 8 posadas donde se asiste a los pasageros con equidad, aseo y afabilidad. Produce granos y ricas frutas, pero su principal cosecha consiste en 25,000 cántaras de vino esquisito que se consumen en Salamanca, y ya eran sin duda célebres en el siglo XVI, supuesto que les elogia Herrera. Ind., fabrica de lienzos, que se venden en Estremadura, aunque está muy decaida. De este pueblo parten 4 caminos, ó itinerarios militares, que el uno conduce a Ruiteian, poniendo en comunicacion la Estremadura con el N. de Galicia, y admite todo transporte. Los principales pueblos intermedios, son Salamanca, Zamora, Benavente, Astorga y

Villafranca del Vierzo. El 2.° dirige á Lubian pasando por la Puebla de Sanabria; el 3.° va á Asturias por Benavente y Leon; y el 4.° á Miranda de Ebro por Tordesillas, Valladolid, Burgos y Pancorbo. Dist. 14 leg. de la cap., 2 de Bejar, 3 de Aldeanueva del Camino, en cuyo intermedio se pasa el rio Ambroz á 1 leg., el Puente de la Doncella á 1 ½ de Aldeanueva del camino, y 1 puente romano de 1 arco á ¼ de este mismo pueblo. Aqui empieza á subirse el puerto de este nombre, que dista ½ de leg. del lugar, y es el término divisorio entre la provincia de Salamanca y la de Estremadura. Contr. 10,984 rs. 25 mrs. Derec. enag. 3,025 reales 30 maravedises.

BAÑOS, Adl. R. de Esp., prov. de Guadalajara, part. y obisp. de Sigüenza, Sexma del Sabinar, en el señorio de Molina. Reg. P., 66 vec., 254 hab., 1 parr., 1 ermita. 1 pósito. Sit. en una hondonada al S.; confina con Taravilla y Fuembellida. Tiene buenos montes de encina, roble, sabinas y pastos para ganado lanar trashumante, vacuno y algo de yeguar. Produce trigo, cebada, avena, garbanzos, guisantes, yeros y alguna hortaliza. Dista 12 leg. de la cab. de partido y 3 de Molina. Contribuye con la Sexma.

BAÑOS (San Felix de), Felig. R. de Esp., en Galicia, prov. de Orense, obisp. de Astorga, jurisd. del Bollo. J. O., 37 vec., 162 hab., 1 parr. (*V. Bollo, jurisd. y Valdin*). Contribuye 1,016 rs 17 mrs.

BAÑOS (Santa Maria de), Felig. Ecl. de Esp., en Galicia, prov. de Santiago, juris l. de su nomb. J. O., 458 vec., 1,719 hab. 1 parr. Sit. entre los montes Gestéiras y el monte Doso, á orilla del rio Galo-Lemonde. Conf con las parroquias de Caldas de Puente, Belay y Piñeiro. Produce centeno, lino, patatas, pastos y ganados. Contr. 6,600 rs. Derec. enag. 661 rs.

BAÑOS (San Juan de) (Aquæ orgenis), Felig. Ecl. de Esp., en Galicia, prov. y obisp. de Orense, jurisd. de Bande. J. O., 96 vec., 492 hab., 1 parr. (*V. Santa Comba*). Hay en esta parroquia unos baños que eran muy frecuentados en tiempos antiguos, y se descubren varias lápidas itinerarias y vestigios de una ciudad que pretenden se llamó *Citania ó Accitania*. Esta en la confluencia del rio Limia. Contr. 1,400 rs.

BAÑOS (los), DE LEDESMA (Cocinus), L. S. de Esp., prov., obisp. y part. de Salamanca, Roda de Garci-Rey. A. P. 5 vec., 29 hab., 1 parr. Sit. a la orilla del rio Tormes que le baña por el N., en la ladera Pedregosa elevada y pendiente que le domina por la del S., a 2 leg. S. E. de Ledesma y otras 2 N. O. de Almenara, entre N. y N. E. de Santibañez, y al S. y S. O. de San Pelayo. Este lugar, aunque pequeño, es universalmente conocido por sus aguas termales, cuyo origen es ignorado hasta ahora; pero vienen a verterse por una cañeria, cuyo principio tambien se ignora, en un gran pilon cuadrilongo de unos 25 pies de largo, 16 de ancho y 6 de profundidad, dividido en dos por medio de un tabique, para que á un mismo tiempo puedan usarla con toda decencia los dos sexos, á la temperatura de 29 á 30° sobre cero del termómetro de Reaumur. Ademas de este baño, que se dice general, hay otros 4 que se llaman parciales ó particulares situados al fin de la bajada al baño general, dos a cada lado, y cuya agua que viene del conductor general por ramales parciales, puede graduarse en su temperatura, segun lo exijan las circunstancias de los pacientes y lo prevenga el médico director. Estas aguas son diafanas y transparentes, y se cree que tienen un peso específico menos que las del Tormes que corre cerca de los bordes del baño. No tienen sabor alguno; su olor es a azufre, debido á un gas sulfuroso, que con bastante abundancia se desprende del agua, tan pronto como llega a influir sobre ella el aire atmosférico que se le roba, en términos de no quedarle olor alguno á pocos minutos de estar espuesta al aire libre. Su calor a la salida del chorro es de unos 39 á 40° sobre cero del termómetro de Reaumur, y poco á poco va bajando hasta la temperatura de 29 á 30 sobre la que se toma el baño general. Estas aguas al caer en el baño hacen alguna espuma, especialmente si se introduce una escoba dentro del caño por donde sale el agua (como lo practican los bañeros) para recogerla, conservarla en botellas y distribuirla a los enfermos, a fin de que en sus casas se froten los puntos doloridos despues del uso de los baños. Sin embargo de la gran reputacion que justamente merecen estos por las prodigiosas y casi instantaneas curaciones que se han logrado con su uso, aun carecemos de una analisis química de estas

aguas, de que la terspéutica podria sacar tan cuantiosas como metódicas ventajas. Solo se sabe por algunos ensayos incompletos que hay mucho gas sulfuroso, una materia bituminosa, que algunos llaman petroleo, de que sale cargada el agua á la temperatura de 39 á 40° grados. Su uso es de varios modos segun lo exigen las necesidades de los pacientes: 1.° en baño, 2.° en bebida, 3.° en chorro, 4.° en vapor y 5.° en fricciones con la materia bituminosa en las partes doloridas. Aprovechan estos baños casi desde el momento en que se sumergen en ellos, en todos los dolores reumaticos, artriticos que siguen una marcha crónica, y cuyo origen es debido á enfriamientos repentinos. Son útiles en las paralisis, perlesías y afecciones nerviosas, y en las neurosas cuando estas enfermedades no estan sostenidas por vicios esenciales a los centros a que corresponden. Son de mucha importancia en los vicios psóricos de la piel, en las anasarcas, en los cólicos espasmódicos, en los dolores nefriticos, y en las afecciones de las vias urinarias. Se han conocido ser útiles en la retencion de los menstruos, con especialidad el baño de vapor, y aun se han conocido ventajas en la lue venérea universal inveterada, despues de haber usado las preparaciooes mercuriales oportunas. Produce pasto, algun grano, leña y bellota. Ind. 1 batan ó pison en el Tormes. Dista 4 leguas de la capital. Contr. 1,022 rs. 22 mrs. Derec. enag. 271 rs. 5 mrs.

BAÑOS (Los), Ald. Ab. de Esp., en Galicia, provincia de Lugo, jurisd. de Carboeyro. Es una de las que componen la parr. de Santiago de Fontao (*Véase*).

BAÑOS, y el desp. de San Andres de la Canduela, L. R. de España, prov. de Palencia, partido de Carrion, obispado de Leon. Reg. P., 40 vecinos, 159 habitantes, 1 parroquia. Situado en valle á la falda de una montaña. Pasa por él el rio Valdavia; clima frio, escaso de aguas. Produce buenos pastos y yerba, trigo, cebada, centeno, lino; abunda de ganado vacuno, caballar y lanar. Ind., fabrica de lienzos y un molino harinero. Dista 9 leg. de la cab. de partido. Contr. 1,164 rs.

BAÑOS DE EBRO, V. de Esp., prov. de Alava, herm., vicaria y arcip. de la Guardia, obisp. de Calahorra. A. O., 2 reg., proc. sindico general y 2 diput., 80 vec., 397 hab., 1 parr., 1 escuela de primeras letras. Sit. a la orilla del rio Ebro, en el estremo meridional de la Rioja Alavesa; conf. por N. con las villas de Samaniego y Avalos, por S. con las de Montalvn, Cenicero y San Asensio, cuyas jurisdicciones divide el Ebro, sobre el que hay un barco para facilitar el paso, por E. con Villanueva y el Ciego, y por O. con San Vicente de la Sonsierra. Dista 2 leg. S. O. de la Guardia.

BAÑOS DE MOLGAS (Geminas) Felig. S. de Esp., en Galicia, prov. y obisp. de Orense, jurisd. de su nomb. J. O., 95 vec., 421 hab., 1 parr. compuesta de 5 pueblos. Sit. cerca del rio Arnoya, en el valle de Maceda. Produce centeno, maiz, algun trigo, lino y castañas. Contr. 1,420 rs.

BAÑOS DE RIOJA, V. S. de Esp., prov. de Burgos, part. de Santo Domingo de la Calzada, obisp. de Calahorra y la Calzada. A. O., 66 vec., 330 hab., 1 parr. 1 pósito. Sit. en una planicie muy suave, con clima muy templado, y agradables vistas, por lo pintoresco del terreno y la variedad de sus producciones, alternando los sembrados con las viñas y los arbolados; luego la vista del rio Molinar que la baña, lo despejado de su cielo, y aquellas hermosas colinas cubiertas de yerbas aromáticas, tomillo, espliego, etc., en la mayor abundancia. Produce su término buena cosecha de granos, habas, arbejas, garbanzos, yeros, vino de buena calidad, cuya cosecha se va aumentando. Tiene algunas huertas que dan buenos linos, cañamos, hortalizas y muy sabrosas frutas. Tambien se crian muchas aves domésticas y patos. En su campo se ven muchos olmos y chopos, de que sacan madera para los aperos de labor; se cria bastante ganado vacuno y yegnar, lanar y cabrío. Abunda de esquisitas aguas. La industria de sus habitantes consiste en un molino harinero con dos ruedas, que surte no solo al pueblo, sino los inmediatos; y en canteras que abundan de bancos de piedra blanca arenisca, muy buena y boscada de los pueblos comarcanos para la construccion de sus edificios. Dista 12 ½ leg. de la cap. Contr. 977 rs. 10 mrs.

BAÑOS DE RIO-TOVIA, V. R. de Esp., prov. de Burgos, part. de Santo Domingo de la Calzada, obisp. de Calahorra y la Calzada. A. O., 73 vecinos, 603 hab.,

1 parr. Sit. en terreno llano á la orilla derecha del rio Nagerilla, conf. por N. con las villas de Cardena y Matute, a distancia de 1 leg., por E. con Ledesma á 1, por S. con la de Bobadilla á $\frac{1}{2}$, y por O. con la de Villaverde a distancia de 1 legua. Su término se estiende $\frac{1}{2}$ leg. de N. á S., y 1 de E. a O. Produce granos, vino y legumbres. Dist. 10 leg. de la cap., 4 O. de la cab. de partido, y 6 S. O. de Logroño. Contribuye 3,093 rs. 1 m. Derec. enag. 892 rs.

BAÑOS DE VALDEARADOS, V. R. de Esp., prov. de Burgos, part. de Aranda de Duero, jurisd. de los Arauzos A. O., 71 vec., 319 hab., 1 parr. (*V. Caleruega*). Está en el arciprestazgo de Aranda, a orilla del rio Bañuelos que desemboca en el Duero; conf. por N. con Pinilla de Trasmonte, por E. con el arciprestazgo de Corruña, por S. con Tubilla del Lago, y por O. con Quintanilla. Dista 12 $\frac{1}{2}$ leguas de la cap. Contr. 2362 rs. 29 mrs. Derec. enag. 1,465 rs. 13 mrs.

BAÑUELOS, V. R. de Esp., provincia y arz. de Burgos, part. y merind. de Bureba, Cuadr. de Pradano. A. O., 70 vec., 287 hab., 1 parr. Sit. en un pequeño valle inmediato al rio Pecetorios que se une con el Tiron, junto al pueblo de Cerezo; es muy escaso de aguas, especialmente en verano; conf. por N. á leg. y $\frac{1}{4}$ con Bribiesca y Quintanilla San Garcia, por E. á 1 leg. con Quintana Loranco, por S. á cuarto y $\frac{1}{2}$ con Cárrias, Castil de Carrias y Pradano, y por O. á leg. y $\frac{1}{2}$ con Castil de Peones. Produce trigo, cebada, avena, yeros y otras legumbres, un poco de lino y cañamo. Ind., cria de ganado lanar. Dista 61 leg. de la cap. Contr. 1,906 rs. 33 mrs.

BAÑUELOS, L. S. de Esp., prov. de Guadalajara, part. y obisp. de Sigüenza, tierra de Paredes de Sigüenza, A. P. 78 vec. 313 hab., 1 parr., 1 pósito. Sit. á 7 leg. de Sigüenza; conf. con los pueblos de Ujados Cañamares, Hijes y Romanillos de Atienza. Produce granos, pastos, leña y ganados. Contr. 2588 rs. 11 mrs.

BAÑUELOS, L. R. de Esp., prov., arz. y part. de Burgos, valle de Sedano. Reg. P. 36 vec., 150 hab., 1 parroquia. Su situacion productos é industria se hallaran en el artículo Santa Coloma, de quien dista $\frac{1}{2}$ leg. Su cosecha es de las mismas especies y de la misma ganaderia. Aqui empieza a ensancharse y esplayarse un poco el valle, y continúa con varios recodos que le dan mas estension hasta Valdelateja, que pertenece á la antigua Haza de Siero, de que se hace mencion en las actas de las Vírgenes Santa Centola y Elena. Dista 7 leguas de la cap. Contr. 569 reales 21 maravedises. Derec. enag. 92 reales 22 maravedises.

BAÑUELOS, Desp. Ab. de Esp., prov. y partido de Toledo.

BAÑUELOS DE ZAPARDIEL, Desp. R. de Esp., prov. y part. de Avila, Sexmo de Ragama. Sit. a 10 leguas de la capital y orillas del rio Zapardiel. Conf. con los pueblos de Barroman, Naharros del Monte, y Fuentes de Año. Produce granos y pastos.

BAÑUGÜES (San Nicolas de), parr. de Esp., prov. de Asturias, conc. y arcip. de Gozon, decanato y obisp. de Oviedo; 77 vec., 315 hab., 1 parr. Contr. 237 rs.

BAO, Ald. Ecl. de España, en Galicia, prov. de Orense, obisp. de Astorga, jurisd. de San Clodio de Sil. Es una de las que componen la parroquia de San Clodio de Ribas del Sil (*Véase*). Está a orillas del rio Bivéy. Conf. con los pueblos de Tuje, Bujan, Villar y Cambela.

BAO (el), L. de Esp., prov. de Asturias, conc. de Ivias; 10 vec., 42 hab., parroquia de Taladrid (*Véase*).

BAO, Ald. S. de Esp., en Galicia, prov. y obisp. de Lugo, jurisd. de Castro de Rey. Es una de las que componen la parroquia de San Felix de Paz (*Véase*).

BAO, Ald. de Esp., en Galicia, prov. de Lugo, jurisd. y encomienda de Puerto-Marin San Juan. Es una de las que componen la parr. de Vedro (*Véase*).

BAO, Ald. Ab. de Esp., en Galicia, provincia y obisp. de Lugo, jurisd. de Olleros de Chantada. Es una de las que componen la parroquia de San Miguel de Olleros, (*Véase*).

BAO, Ald. S. de Esp., en Galicia, prov. de Lugo, jurisd. de Buron. Es una de las que componen la parroquia de Santa Juliana de Cereigido (*Véase*).

BAO DE CANGAS, L. de Esp., prov. de Asturias, conc. de Franco; 22 vec., 96 hab., parroquia de Santa Maria del Monte (*Véase*).

BAONES, L. de Esp., prov. de Asturias, conc. de Gijon, de la parroquia de Granda (*V. este articulo*).

BAOÑO, L. de Esp., prov. de Asturias,

conc. de Salas; 12 vec., 51 hab., parroquia de Cornellana Coto (*V. este art.*).

BAOS (San Juan de los), Felig. S. de Esp., en Galicia, prov. de Lugo, encomienda de Puerto Marin, jurisd. de Buron. A. O., 83 vec., 500 hab., 1 parroquia compuesta de las aldeas de Vidneira, Onbeaña, Mujen, Cartea, Llencias, Invernego, Murias y Teijeiros, las cuales estan esparcidas en varias cañadas, cuyas vertientes van á parar al rio Rodil, que desemboca en el Eo. Conf. con las parroquias de Buron, Bustelo, Meira y Pequin. Produce centeno, maiz, patatas, nabos y alguna castaña. Contr. 1,158 rs. 22 mrs.

BAOS (Santo Tomé de), Felig. S. de Esp., en Galicia, prov. de Santiago, jurisd. de Sierra. J. O., 47 vec., 163 hab., 1 parr. Conf. con las de Zanfoga, Albores y Suegor. Produce centeno, patatas, pastos y ganados. Contr. 600 rs. Derec. enag. 63 rs.

BAPARELAS, Ald. Ab. de España, en Galicia, prov. de Lugo, jurisd. de Camba de Rodeiro. Es una de las que componen la parroquia de Santa Maria de Vilela (*Véase*).

BAQUEDANO, L. de Esp., en Navarra, segundo partido de la merind. de Estella, valle de Amescoa, obispado de Pamplona. A. O. y P., 194 hab., 1 parr., 1 erm. que se halla al O. del L., y no lejos de montes encinales y robledales Sit. sobre la izquierda del rio Uriderra, cuyo nacimiento es al pie de la grande sierra de Urbasa, en término de este pueb. y sitio llamado Ubagua.

BAQUEIJOS, Ald. Ab. de Esp., en Galicia, prov., obisp. y jurisd. de Lugo. Es una de las que componen la parroquia de San Juan de Trimol (*Véase*).

BAQUERIN, V. S. de Esp., provincia y obisp. de Palencia, part. de Campos. A. O., 122 vec., 440 hab., 1 parr. magnífica, muy rica y aseada, 1 pósito. Sit. á ½ legua E. de Castromocho, a la orilla izquierda del rio Valdeginate. Produce su término todo género de granos y vino: hay bastante ganado lanar y mular, que se mantiene en un prado hácia el N., y riega dicho rio antes de perderse en la Nava. Dista 4 leguas de la capital. Contr. 4,653 rs. 9 mrs. Derec. enag. 1,400 rs. 33 mrs.

BAQUEROS, L. de Esp., prov. de Asturias, concejo de Oviedo, parroquia de San Julian de los Prados (*V. este art.*).

BAQUILLAS, Desp. S. de Esp., prov. y part. de Salamanca, Roda de Garci-Rey. Sit. á 6 leguas de la capital. Produce granos, pastos y ganados.

BAQUIO (San Pelayo), Ald. de la V. de Bermeo, señorío de Vizcaya, vicaría de Uribe, obisp. de Calahorra; 37 casas, 81 vec., 360 hab., 2 parr. y 2 erm. Sit. en una sierra, á la orilla del Océano Cantábrico, sobre la cual hay un fortin llamado Real Bajo, y aun se ven restos del castillo, antiguamente llamado Realgana. Dista ¾ de legua de la anteiglesia de Basigo de Baquio, y 5 y ½ leguas de Bilbao. Su término abunda de montes de robles, encinas, madroños y otros arbustos; hay esquisitos pastos, yerbas medicinales, mucha caza, minerales, y algunas fuentes intermitentes. Produce trigo, maiz y vino chacolí; hay 1 ferrería y 4 molinos, ocupándose tambien los habitantes en la marinería.

BAQUIO (*V. Basigo de Baquio en la provincia de Vizcaya*).

BAR Y CASAS DE BORGUNYA, L. R. de Esp., prov. de Cataluña, corregim. de Puigcerdá, obispado de Seo de Urgel. A. O., 58 vec., 328 hab., 1 parr. Sit. a orillas del rio Basguar, en terreno muy propio para la cria de ganados, á que se dedican sus naturales. No produce mas que yerbas y un poco de trigo y centeno. En el distrito de este lugar, al pie del monte en cuya falda está situado, hay una cueva á manera de mina, que tiene por dentro infinitas bocas sin salida, las cuales forman una especie de laberinto, y a su entrada se oye un ruido espantoso del agua que destilan las peñas de su circunferencia. A la parte del E. está el lugar de Alp, donde nace un riachuelo que toma su nombre, y desagua en el Segre, despues de 2 leguas de curso. Dista 3¼ horas de Barcelona y 2 de Puigcerdá. Contr. 2,400 rs. 19 mrs.

BARA, Ald. R. de Esp., prov. de Aragon, part. y obisp. de Huesca. A. O., 32 vec., 144 hab. Conf. al N. con el territorio de Vinueste, del partido de Jaca; al E. con el de Letosa, al S. con el de Nasarre, del partido de Barbastro, y al O. con el de Used. Produce 333 fanegas de trigo, 500 de centeno, 166 de avena, 33 de mijo, 64 arrobas de lana, manteniéndose en sus pastos 600 cabezas de ganado. Dista 7 leguas N. E. de Huesca y 17 de Zaragoza. Contr. 1,342 rs. 14 mrs.

BARACALDO, Anteigl. de Esp., de la

merindad de Uribe, señorio de Vizcaya, obisp. de Calahorra, al cual se unió segregandose de las Encartaciones, por privilegio del Conde don Tello; 502 vec., 2,094 hab., 1 parr., 6 ermi. y 1 conv. de religiosos. Situado a 1 ½ legua de Bilbao, en un llano casi en medio de los 3 rios Ibaizabal ó Nerva, Cadagua y Riotuerto. Confina por N. á la otra parte del brazo de mar, donde desagua el Nerva. Produce todo género de hortaliza, fruta y legumbres, de que surte á Portugalete y a Bilbao. Industria 3 ferrerías, 1 fandería para cortar hierro, y 8 molinos. Se gobierna por 2 regidores que se eligen annalmente, y sus apoderados tienen el 33.° voto y asiento en las juntas generales de Guernica. Muchos de sus moradores abandonan la agricultura por el beneficio de las minas de hierro que tiene inmediatas.

BARADAL, L. de Esp., provincia de Asturias, concejo de Tineo, parroquia de Barca (la) (*V. este artículo*).

BARAGO, Cot. red. S. y Ab. de España, prov. de Santander, part. de Liébana, valle de Cerezeda. A. O., 67 vecinos, 276 hab., 1 parroquia (*V. Liébana, con quien contribuye*). Dista 25 ½ leguas de Burgos.

BARAGUAS, L. R. de Esp., prov. de Aragon, part. y obisp. de Jaca. Reg. P., 36 vec., 220 hab, 1 parr. Sit. a 1 leg. de Jaca. Conf. con térm. de Guasa, Bandres y Barós. Sus productos son los indicados en el art. Jaca. Contr. 2,237 rs. 12 mrs.

BARAHONA, V. S. de Esp., prov. de Guadalajara, part. y obisp. de Sigüenza. A. O., 106 vec., 497 hab., 1 parr., 1 pósito, 104 casas, entre ellas 4 buenas y 15 medianas y 1 posada; aguas salitrosas. Abundante en granos y ganado lanar. Sit. á 6 horas de camino militar de Atiensa, y 1 del límite de las 2 Castillas, que está entre Barahona y Villasayas, en la carretera que desde Madrid va á Navarra por Alcalá de Henares, Marchamalo y Jadraque. En el transito se pasan dos arroyos sin puente en la pradera de Cinco-Villas, y otro con puente de piedra á la salida de Paredes. Dista 5 leguas de la cabeza de part. Desde este punto parte una carretera hasta Agreda, que conduce desde la cap. de la Península a las provincias de Navarra y Aragon, aunque para dirigirse á esta última prov. hay otra ruta principal. Otra comunicacion parte desde aqui para Logroño, la cual pudiera continuar hasta Navarra con mas prontitud que la que generalmente se sigue; pero tiene el inconveniente de no ser a propósito para transportes, mas que hasta Almarza de Soria, y lo restante es espuesto aun para caballerias, no solo por las muchas nieves que alli cuajan, sino tambien por los penosos desfiladeros que hay que atravesar. Las poblaciones principales intermedias son Almazan y Soria. Contr. 5,502 rs. 32 mrs.

BARAHONA, V. S. de España, prov. y obisp. de Segovia, part. del Fresno. A. O., 20 vec., 72 hab., 1 parr. Situada en terreno montuoso á orilla izquierda y cerca del nacimiento del rio Chico; conf. con los pueblos de Fresno, Aldea nueva del Campanario, Turruguelo y Pajares. Produce granos, pastos y ganados. Dista 11 leguas de la capital. Contr. 1,105 rs. 8 mrs. Derechos enagenados 239 rs. 25 mrs.

BARAIBAR, L. de Esp., provincia de Navarra, valle de Larraun, en el cuarto partido de la merind. de Pamplona, de su obisp. y arcip. de Araquil; 19 casas, 28 vec., 189 hab., 1 parr., 1 ermi. Situado en llano, á la izquierda de un arroyo y a 1 legua de Lecumberri y 5 ½ de Pamplona. Produce trigo, maiz, habas, patatas y nabos. Ind. un molino.

BARAJAS, V. S. de Esp., prov. y part. de Madrid, arz. de Toledo. A. O., 180 vec., 856 hab., 1 parr. colegial que tiene por aneja la de la Alameda que dista casi ½ hor. de camino, 1 convento de frailes Franciscos ruinoso, 1 hospital en el mismo estado, 1 ermita, 1 pósito Situada la mitad del pueblo en llano, y la otra mitad en una ladera con muchas aguas, arboles y huertas. Cielo alegre y despejado. A distancia de ½ leg. E. fluye el rio Jarama, en el cual se hallan cerca de su nacimiento algunas piedras aetitas que contienen dentro de sí moléculas metalicas: fertiliza con sus aguas varios sotos y entre ellos el célebre de la Muñoza donde pastan los toros que han de lidiarse en la plaza de Madrid. Hacia la misma parte tiene una buena dehesa de pastos donde crecen muchas yerbas medicinales. A la de O. hay una fuente llamada la Almendrera, cuyas aguas son purgantes. Hay ademas 4 fuentes de aguas muy delgadas que llaman el Olivo, San Pedro, Torrejona y del conv., y ademas en la circunvalacion diametral de la parte de N. y

Oriente, algunas arboledas y muchos manantiales, con cuyas aguas se riegan las huertas de la poblacion, los cuales si se aclarasen y profundizasen, formarian un torrente capaz de hacer mover algunos molinos y otras maquinas hidraulicas. Hacia el S. O., y á ½ cuarto de leg. hay una granja propia de las monjas de Santo Domingo el Real de Madrid, con un buen cercado de olivar y viña. Dista 2 leg. de la capital. Produce mucho trigo y cebada, buenos garbanzos, guisantes, almortas, algarrobas, centeno, algun vino y aceite, legumbres y caza. Ind., arrier. Contr. 24,004 rs. 4 mrs.

BARAJAS, L. S. de Esp., prov., obisp., y part. de Avila, Sexmo de la Sierra. A. P., 11 vec., 53 hab., 1 parr. Sit. á 8 leguas de la cap., cerca del puerto del Pico; conf. con términos de Navarredonda, Garganta, el Villar, San Martin de la Vega, Navalvillar y Zapardiel de la Rivera. Produce granos, legumbres, pastos y ganados.

BARAJAS DE MELO, V. R. de Esp., prov. y obisp. de Cuenca, part. de Huete. AA. OO., 325 vec., 1,200 hab., 1 igl. parr. de 3 naves, 3 erm., 1 pósito, 2 posadas. Antes se llamó Barajas de Huete, por haber sido aldea de esta ciudad; pero hecha despues villa é incorporada al señorio de los Melos de Portugal, á fines del siglo XVII, tomó el sobre nombre que hoy en el dia conserva. Sit. á la falda meridional del cerro la Muela, y al N. de otro llamado la Grajera. Estos dos cerros prolongados de E. á O. forman una hermosa vega, abundante en hortaliza, legumbres, cáñamo y granos; y si á la acertada distribucion de su riego y esmerado cultivo reuniese una plantacion de arboles frutales, seria de las mas amenas de Castilla. La fertiliza el rio Calbache, que nace ½ de leg. al E. del pueblo por mas de 20 caños que se abren pasa entre las piedras de un risco llamado Do-nace. Despues de regar la vega en la longitud de 1 leg., y de mover 13 máquinas hidráulicas, confluye en el Tajo, á 2 leg. de su origen, entre las barcas del Maquilon y de Estremera. El término está tan estrechado por el de la ciudad de Huete, que por el E. no se estiende á un tiro de fusil de la poblacion. Los hacendados forasteros poseen casi la mitad de la riqueza territorial, por la que pagan los vecinos muy subidas rentas. En un año medio se cogen 12,200 fan. de trigo y 5,000 de cebada. Hay 9,000 pies de olivo, y un nuevo plantio de viñas de mas de 60,000 sarmientos. Se cuentan 24 cofradías y hermandades en esta villa, en las que se hacen escesivos gastos, sin contar los jornales que pierde la gente trabajadora. Ind., 2 molinos de aceite, 10 harineros, 4 pilas de batan, 5 telares de cordellates, fábricas de ataderos y sogas de esparto, 2 hornos de teja y ladrillo, y varios de yeso. En la guerra de sucesion se manifestó en favor del Archiduque de Austria, cuyas tropas estuvieron acampadas en su vega. Fueron moradores de esta villa el Dr. Montalvo y el Dr. Francisco Sanchez, llamado el Brocense. Dista 12 leg. de la cap., 4 de la cab. de part. y 2 de Tarancon. Posee la villa un plano topográfico estadístico de su término, trabajado últimamente por don Fermin Caballero, natural de ella, quien ha determinado su longitud á los 43′ E. del meridiano de Madrid, y su latitud N. 40° 11′ Contribuye 13,201 rs. 24 mrs.

BARAJAS DE SUSO, Desp. R. de Esp., prov. y obisp. de Cuenca, part. y jurisd. de Huete. Dist. 2 leg. de la cab. de part.

BARAJORES, L. R. de Esp., prov. de Palencia, part. de Carrion, obisp. de Leon. Reg. P., 18 vec., 74 hab., 1 parr. Sit. en valle, á la falda de una montaña y orígen del rio Valdabia; clima frio, abundante de aguas. Produce buenos pastos y yerba, trigo, cebada, centeno, lino, con mucho ganado vacuno y caballar, y alguno lanar. Ind., fabr. de lienzos. Dista 8 leg. de la cab. de part. Contribuye 528 rs. 18 mrs.

BARAJUEN, Anteigl. del valle y herm. de Aramayona, prov. de Alava, vicar. de Mondragon, arcip. de Leniz, obisp. de Calahorra y la Calzada. A. O., 16 vec., 112 hab., 1 parroquia. Sit. en terr. alto y llano al E. y á ½ leg. del centro del valle. Cerca de la poblacion se reconocen vestigios de algun castillo ó fortaleza antigua, con sus fosos demolidos hasta los cimientos, y se dice haber sido de los ascendientes del marques de Mortara. Produce trigo, centeno, maiz, habas, avena, alubia, lino, castaña, manzana, ciruela y nueces.

BARALLA (Santa María Magdalena de), Ald. S. de Esp., en Galicia, prov. y obisp. de Lugo, jurisd. de Neira de Jusa. J. O., 9 vec., 40 hab., 1 parr. que se compone de la aldea de Escobio. Sit. en la carretera que conduce de Ruitelan á Lugo,

entre Nogales y Ferreiros de Valboa. Conf. con los pueblos de Constantin, Gundian, Santa Isabel, San Estevan, Escobio y Basilli (*V. Neyra*). Produce centeno, patatas, ganado vacuno y de cerda. Contr. 444 rs. 17 mrs. Derec. enag. 23 rs. 6 mrs.

BARALLOBRE (Santiago de), Felig. S. de Esp., en Galicia, prov. de Betanzos, jurisd. de Puentedeume, arz. de Santiago. J. O., 180 vec., 660 hab., 1 parr. que tiene por aneja la de Perlio. Este puerto de mar está sit. á orillas de la bahia del Ferrol, y forma una ensenada y valle muy espacioso, regado por el rio Chancas y por buenas fuentes, entre ellas la del Obispo que tiene virtudes medicinales. Produce granos, maiz, poco vino, buena hortaliza y mucha fruta. Ind., 2 fabricas de curtidos. Los naturales se dedican á la agricultura, á la navegacion y á la pesca.

BARALLOBRE, Ald R. y Ord. de España, en Galicia, prov. de Lugo, jurisd. de tierra de la Orden. Es una de las que componen la parroquia de do Carballo (*Véase*).

BARAMBIO, L. de Señ. en Esp., en la herm. de Ayala, prov. de Alava, obisp. de Calahorra. J. O., 80 vec., 600 hab., 1 parr., 1 erm. Sit. entre los montes de Goriabe, Asegui, Laquide é Iteguieta. Dista 1½ leg. de Orduña, y confina por E. con el alto monte de Gorbea, y por N. con el valle de Orozco, señorío de Vizcaya, estendiéndose su jurisd. 1 leg. á lo largo y ½ á lo ancho. El rio Altube, que desciende de los montes del mismo nombre, pasa por cerca de él, dejandole á la izquierda. Produce toda clase de granos. Desde Bilbao á este pueblo hay 7 horas de camino militar, y en su intermedio se encuentra á Areta, que es barrio de Leódio.

BARAN (San Pedro de), Felig. S. de Esp., en Galicia, prov. de Lugo, jurisd. de Paradela. Merino; 35 vec., 225 hab., 1 parr. que comprende las aldeas Campo, Outeiro, Cortiñas y Tuimil. Su situacion y productos se hallarán en el articulo Monforte, de donde dista 4 horas N.; carece de vino. Contr. 617 rs. 9 mrs. Derec. enag. 205 rs. 14 mrs.

BARANDA, L. R. de Esp., prov. y arz. de Burgos, corregim. de Villarcayo, merind. de Montija. Reg. P., 14 vec., 67 hab. 1 parr. Su situacion y productos se hallaran en el art. Montija. Merindad. (*Véase*). Dista 16½ leguas de la capital. Contribuye con la merindad.

BARANDON, L. de Esp., prov. de Asturias, concejo de Navia; 7 vec., 32 hab., parroquia de Ponteciella (*Véase*).

BARANGUAS, L. S. de Esp., prov. de Aragon, part. y obispado de Jaca. A. O., 8 vec., 35 hab. Sit. en una llanura con esposicion al E., a ½ de leg. de la margen derecha del rio Gallego, donde hay un magnifico puente de un solo arco, llamado el puente de Fanlo, por el cual pasa la carretera que va del valle de Tena á Zaragoza, y hay tambien meson y ferreria; conf. por E. con Ipies, por O. con Arto, por S. con Javarrella, y por N. con Iboit. Su parroco lo es el de Arto. Produce granos, cañamo y lino. Dista 4½ leguas de Jaca (*V Javierre Latre*). Contr. 223 rs., 25 mrs.

BARANTES (San Juan de), Felig. S. de Esp., en Galicia, prov. y obisp. de Lugo, jurisd. de Cotonuevo. J. O., 20 vec., 151 hab., 1 parr., que se compone de las aldeas Su-iglesia, Pacios y Barantes. Su situacion y productos se hallaran en el artículo Cotonuevo, jurisdiccion, y en el de Monforte, de donde dista 2½ horas S. O. Contr. 600 rs. 25 mrs. Derec. enag. 230 rs.

BARANTES, Ald. S. de Esp., en Galicia, prov. y obisp. de Lugo, jurisd. de Cotonuevo. Es una de las que componen la parr. de San Juan de Barantes (*Véase*).

BARAÑAIN, L. de Esp., en Navarra, Cendea de Zizur, de la merind., arcip. y obisp. de Pamplona; 15 casas, 22 vec., 92 hab., 1 parr. Sit. a la izq. del rio Arga, sobre el cual tiene una presa, molino y batan; confina con ambos Zizures y Eulza. Dista cuarto y ¼ de leg. de Pamplona.

BARASOAIN, Corriedo ó Cendea, en Esp., del valle de Orba, merind. de Olite, arcip. de Valdorba, obisp. de Pamplona, prov. de Navarra. Es uno de los cuatro en que se divide dicho valle, y comprende la villa de su nombre y el lugar de Garinoain, cuyos vecindarios se verán en sus artículos.

BARASOAIN, V. R. de España, en Navarra, valle de Orba, merindad de Olite, arcip. de Valdorba, obisp. de Pamplona. A. O., 101 casas, 114 vec., 500 hab., 1 basilica de Ntra. Sra. de Egipto, 1 parr., 1 hosp., 3 ermitas, 1 palacio de cabo de Armeria. Sit. en terreno llano y agradable, aunque para entrar en la villa se haya de subir una cuesta, y pasa por medio el

camino real para las provincias de Castilla, Aragon, Valencia y Andalucia. Confina por N. con el lugar de Mendivil que dista unos cien pasos; por E. con Lepuzain, distante cuarto y medio de legua; por S. con Garinoain, á un tiro de fusil, y por O. con la villa de Artajona. Por su derecha discurre uno de los 3 rios que corren por el valle, y con sus aguas muelen 2 molinos que aunque de restaño, son suficientes para el abasto de la villa y para suplir en tiempo de verano la falta de los que hay en los lugares vecinos. A la entrada del pueblo, por la banda del N., se encuentran 2 fuentes de muy buena agua, con las cuales se abastece el vecindario y la venta que está alli próxima. Tiene 3 montes poblados de encinas y robles, en los cuales se cria tambien yerba para todo género de ganado, y hay abundancia de perdices, algunas liebres y conejos. Produce trigo, cebada, avena, vino, maiz, poco aceite, y se siembran algunos menuceles. Hay varias obras pias; pero la de mayor atencion es un pósito de trigo para pobres labradores en el tiempo de la siembra, y tres dotes anuales para doncellas pobres, que fundó Martin de Leoz, natural de esta villa. Dista poco mas de 4 leguas de Pamplona.

BARASONA, L. S. de España, prov. de Aragon, partido de Benavarre, obispado de Barbastro. A. O., 39 vec., 99 hab. Sit. á 3 leguas de Benavarre y orillas del rio Esera; confina con términos de Portaspana, Pueyo de Marguillén, Cáncer y Boltorina, cuyos dos últimos estan del otro lado del rio. Sus productos son los indicados en el artículo de la cabeza de partido. Contribuye 2,684 rs. 28 mrs.

BARAZÓN (Santa Maria de), Felig. S. de Esp., en Galicia, prov. de Santiago, jurisd. de Boente. J. O., 27 vec., 132 hab., 1 parr. Situada á orillas del rio Furélos, en los confines de esta provincia con la de Lugo; lindando con las parroquias de Remonde, Vimianzo, Santiso y Serantes, cuyos dos últimos estan del otro lado del rio. Produce centeno, patatas, nabos, lino, pastos y ganados. Contr 570 rs.

BARBA DE PUERCO, Ald. S. de Esp., prov. de Salamanca, obispado de Ciudad-Rodrigo, Exenta de la jurisd. de partido. A. P. sujeto á la jurisd. del A. M. de San Felices de los Gallegos, 135 vec., 580 hab., 1 parr., 1 pósito. Sit. en terreno bastante escabroso; conf. por el E. con San Felices de los Gallegos, dividiendo sus términos el rio Agueda; por el N. con el Ahigal, de quien le separa el mismo rio; por el S. linda con Villar de Ciervo, pueblo de bastante cosecha de todos granos y de algun vino, y por el O. con Bouza, de las mismas circunstancias. Produce este de que hablamos trigo, cebada, centeno, vino y aceite, y hay en él 30 labradores. Dista 6 leguas de Ciudad-Rodrigo. Contribuye 3,397 rs. 12 mrs.

BARBACENA, V. S. de Portugal, prov. de Alentejo, comarca de Elvas; 1 parroquia, 238 fuegos, 814 hab., casa de misericordia, 1 hosp., 3 erm., y tiene fuero. Sit. 3 leguas S. de Campomayor y 2½ N. O. de la ciudad de Elvas, en terreno llano; tiene un castillo. Su término abunda en granos, ganado y caza.

BARBADANES (San Juan de), Felig. E. de Esp., en Galicia, prov. y obispado de Orense, jurisd. de su nombre. J. O., 168 vec., 709 hab., 1 parr. Sit. á ½ legua de Orense (*V. San Ciprian*), á or. del Miño, en la carretera que conduce desde la citada ciudad á Rivadavia; conf. con término de Valenza y Alonjes. Produce buen vino y frutas, pocos granos y algunas patatas. Contr. 3,206 rs. Derec. enag. 1,416 rs.

BARBADELO, Felig. Ab. de España, en Galicia, prov. de Lugo, jurisd. de Samos, A. O., 32 vec., 300 hab., 1 parr., que se compone de las aldeas Moralde, Maizan, Feide, Abeledo, Melle, Bajan, San Martin, Reute, Sierra, Sabenche y Villey. Contr. 1,940 rs. 2 mrs.

BARBADILLO, L. R. de España, prov., obisp. y part. de Salamanca, cuarto de Baños. A. P., 105 vecinos, 481 hab., 1 parr. (*V. Calzada de don Diego*); confina con los pueblos de Canillas de abajo, Santo Tomé de Colledo y la Torre de Martin Pascual. Dista 3 leguas de la capital. Contribuye 2,069 rs. 24 mrs.

BARBADILLO, Coto Red. E. de Esp., prov. de Zamora, part. de Savago. A. M.

BARBADILLO DE HERREROS, V. R. de Esp., prov. y arz. de Burgos, part. de Aranda, valle de Valde-Laguna. A. O., 80 vec., 300 hab., 1 parr., 1 pósito, 1 erm. Este y los lugares de Bezares, Huerta de arriba y de abajo, Tolbaños de arriba y de abajo, Vallejimeno y Quintanilla, forman el real valle de Valdelaguna, cuyo

origen se desconoce (*v. Valdelaguna y Villajimeno*). La industria de este pueb. consiste en un lavadero de lana y 6 molinos. Sit. a orilla de un rio que se une con el Arlanza a dist. de ½ legua; terreno montuoso; conf. con Ezcaray. Produce centeno, poco trigo, mucha lena y pastos para ganados trashumantes. Las mugeres se ocupan en las labores del campo. Contribuye con el valle.

BARBADILLO DEL MERCADO, V. R. de Esp., prov. y arz. de Burgos, part. de Candemuño. A. O., 228 vecinos, 856 hab., 1 parr., 1 convento de Dominicos, 1 casa palacio, regular caserio. Sit. á la orilla occidental del rio Arlanza, en el camino que va á Soria desde Burgos y Revilla del Campo, de donde dista 6 horas de marcha militar. En el transito se encuentra Torre, Vega y Campo de Lara, y se pasa el rio de los Ausines, un arroyo, y un poco antes del pueblo el rio Pedroso. Es muy fértil en granos, abunda de carnes, y tiene buenas aguas. Su cosecha anual de granos se regula en 800 fanegas y muchos pastos. Dista 8 leguas de la capital. Contr. 8,936 rs. 20 mrs.

BARBAILLO DEL PEZ, V. R. de Esp., provincia y arz. de Burgos, part. de Candemuño. A. O., 78 vecinos, 323 hab., 1 parr. Dista 9 leguas de la capital. Contr. 4,000 rs.

BARBAIN, Ald. S. de Esp., en Galicia, provincia de Lugo, jurisd. de Somoza mayor de Lemos. Es una de las que componen la parroquia de San Juan de Noceda (*Véase*).

BARBA LIMPIA, Ald. R. de España, prov. y part. de Cuenca. Reg. P., 75 vec., 285 hab., 1 parr., 1 pósito. Sit. a 3 leguas de la capital; conf. con Villanueva de los Escuderos, Hortizuela, Jesus del Puerto y Villarejo Seco. Produce granos, legumbres, pastos, ganados y algun vino y lino. Contr. 1,851 rs. 3 mrs.

BARBALOS, L. R. de Esp., provincia, partido y obisp. de Salamanca, cuarto de Peña del Rey. A. P., 23 vecinos, 107 hab., 1 parr. Sit. en las inmediaciones de Navaredonda, los Arévalos y Escorial, al pie de Pico Cervero, con buenos montes y pastos en que se crian ganado lanar y vacuno. Produce granos y legumbres. Dista 6 leg. de la capital. Contr. 924 rs. 29 mrs.

BARBANTES, Felig. S. de España, en Galicia, prov. y obisp. de Orense, jurisd. de Maside. J. O., 46 vec., 184 hab., 1 parr. Sit. cerca del rio Miño, a 2 leguas O. de Orense, y atraviesa sus términos el rio Barbantino; conf. con los de Layas, Untea, Arrabaldo, Trasalba y Ramiras. Produce vino de buena calidad, algun maiz y frutas. Contr. 1,950 rs.

BARBARA, L. R. y S. de España, prov. de Cataluna, corregim. de Mataró, obisp. de Barcelona. A. O., 46 vecinos, 187 hab., 1 parr. Sit. en terreno llano; conf. por el E. con Santiga, por el S. con Ripollet, y por O. y N. con Sabadell. Produce trigo, legumbres y vino. Dista 3½ horas de Barcelona y 6 de Mataró. Contribuye 7,908 rs. 6 mrs.

BARBARA, L. Ord. de Esp., prov. de Cataluña, subdelegacion de Mont-blanch, obisp. de Tarragona. A. O., 150 vec., 660 hab., 1 parr. Sit. en un pequeno alto; conf. por el E. con el Sarreal, por el S. con Figarola, por O. con Piza y por el N. con Olles. Esta edificado dentro del valle que se llama la *Conca de Barbará*. Produce trigo, legumbres, vino y aceite. Ind. aguardiente. Dista 22½ horas de Barcelona y 1¾ N. E. de Montblanch. Contr. 11,851 rs. 23 mrs.

BARBARIN, L. S. de Esp., en Navarra, tercer part. de la merind. de Estella, valle de San Estevan, obisp. de Pamplona. A. O., 38 vec., 169 hab., 1 parr., 3 ermi. Sit. en un recuesto aspero de la falda meridional de Montejurra, á ¼ de legua del Urbiola. Hay algunas fuentes que por E. van al Ega.

BARBARUENS, L. E. de España, prov. de Aragon, part. de Benavarre, obisp. de Barbastro. A. O., 12 vec., 68 hab., 1 parr. Dista 8 leguas de Benavarre.

BARBASTRO, El nombre de este partido es de origen arábigo. Part. de España, provincia de Aragon, compuesto de 210 pueblos, granjas, cotos redondos, aldeas y despoblados, cuyos vecindarios podran verse en sus respectivos artículos. Confina por N. con los Pirinéos, por E. con el partido de Benavarre, por S. E. con el de Lérida, por S. con el de Zaragoza, y por O. con los de Huesca y Jaca. Tiene su principio en los Pirinéos de Bielsa y se estiende hacia el S. en forma de una faja, cuya mayor estrechez esta en la latitud de Boltaña, desde donde se ensancha gradualmente hasta la frontera de Cataluña. Por eso su division natural es un

país desierto y de tierra llana, aunque interrumpido con cerros de mas ó menos elevacion. La parte que coge de frontera es la mas alta de los Pirineos, donde se advierte la misma variedad de peñas y frondosidad de árboles que en otras partes de aquella cordillera. En las cimas de algunos montes hay llanuras apacibles y vestidas de ranúnculos, anemones, geos, pinguículas y pediculares. El rio Cinca se despeña de un lago ó Ibon al O. de las tres Sorores, y lleva su curso en distancia de 2 leguas por un espacioso llano de 400 pasos de anchura, donde nacen varias fuentes que le enriquecen, y continuando hacia el S. se une con el Segre, cerca del monasterio de Escarpe. Hay en los términos de Bielsa abundantes minas de hierro espatoso y hematitas, de galena, y otra de cobre, que se benefició á principios del último siglo. En el valle de Gistain y partida de San Juan hay una escelente mina arsenical de cobalto. La parte montuosa que comprende los valles de Puertolas y Solana, y parte de la ribera Fiscal, se termina en la sierra de Sebil, poblada de robles, carrascas, tejos y acirones. Desde allí hacia el S. ya presenta el terreno muy diferente aspecto, por ser uno de los distritos mas bien cultivados de la provincia. Consta, en la parte de O. del Cinca, de una marga ligera mezclada con alguna arena, y en las campiñas de Tamarite, de otra marga mas arcillosa y compacta, cuya feracidad depende del incierto beneficio de las lluvias. Las tierras regables de este partido estan distribuidas en la forma siguiente. Del rio Veró 1,000 cahizadas, del Eséra 612, del Cinca 4,795, y del riachuelo Sosa 400. Los productos mas comunes de este partido y sus cantidades aproximadamente son 60,000 cahices de trigo, 30,000 de cebada, 25,000 de centeno, 20,000 de avena, 10,000 de garbanzos, 12,000 de maiz, 100 de habas, 1,000 de mijo, 1,000 de judías, 110,0000 arrobas de aceite, 400,000 de vino, 1,700 de lino, 10,000 de cañamo, 160 de miel y 16,000 libras de cera. El aceite de este partido es el menos estimado de Aragon, a causa de extraerse en gran parte del fruto de los Royales, y tambien porque se hace con poca curiosidad, dejando fermentar el fruto largo tiempo en los Algorines. El trigo mas estimado es el de Selgua, Binefar y otros pueblos inmediatos; el mejor vino es el de Barbuñales y Lastañosa. Las tierras cultivadas componen mas de ⅓ de todo el partido, y de ellas mas de la mitad esta destinada para viñas y olivares. Se crian en él bastantes ganados lanares. Industria, telares de cintas de seda, de lienzos de lino y cañamo, de paños ordinarios fabricas de curtidos, de jabon y de loza entre fina.

BARBASTRO (Acra Leuca), C. R. y Episcopal de Esp., prov. de Aragon, cab. de part. y obisp. de su nombre, corregim. de tercera clase, subdeleg. de polic; 1,523 vec., 7,173 hab., catedral, 1 parr., 5 conv. de frailes, 3 de monjas, 1 seminario conciliar, 1 hosp., palacio, casa de misericordia, 9 erm., 1 pósito, caja de correos. El nombre de esta ciudad es de orig. arab., y se halla sit. á orilla del riachuelo Véro que divide la ciudad, y tiene buenos paseos. Se comunican de una parte a otra por medio de puentes de piedra. De él salen las carreteras reales para Huesca que dista 11 hor. S. E., Peralta que dista 4½, Monzon 4, Tamarite 8, Benavarre 6½, y Grans a igual distancia. El clima es saludable, y su campiña generalmente fértil. La iglesia catedral, que es única parroquia, es sufragánea de Zaragoza, y se compone su cabildo de 4 dignidades, 13 canongías, otras 3 de oficio, 12 raciones, 40 beneficios, y comprende el obisp. 180 pilas bautismales. La restauró de los moros el rey don Pedro I de Aragon en 1101, y el rey don Pedro II celebró cortes en ella por los años de 1196. Es ciudad murada, y se entra en ella por 8 puertas; sus avenidas por la parte del N. y E. son llanas y divertidas, pero por la de O. y S. son mas elevadas que la ciudad. Tiene 3 plazas, 9 calles principales y 9 callejuelas, 3 fuentes, 2 carceles, 3 paseos públicos, y el patron de esta ciudad es San Ramon del Monte, que fue obispo suyo. Tenia voto en cortes; pero perdió esta preeminencia. Fue reconquistada de los moros por don Sancho Ramirez, segundo rey de Aragon, el año de 1065; pero volvió á perderla, y la restauró su hijo don Pedro el I. Produce ganado, aceite, hortaliza, vino, pocos granos, cañamo y todo género de caza. Tiene por armas una cabeza de hombre con barba y cabello largo, en campo verde, y 5 de menor tamaño que rodean la cabeza mayor, con las 4 barras catalanas. Es patria de Bartolome y Lupercio de

Argensola, dos hombres célebres en los fastos de la literatura española, por su pureza de lenguage y por su severa poesía. Nada citamos de ellos porque sus obras, tanto históricas como poéticas, son bien conocidas. Lo es tambien de sus dignos prelados Lanuza y don Juan Manuel Cornél, y de otros muchos varones ilustres. Dista 23 hor. N. O. de Zaragoza. Contribuye 91,730 rs. 28 mrs.

BARBATA, R. de Esp., en Andalucía, que se forma de dos rios opuestos, uno de los cuales puede considerarse como su orig. septentrional, y el otro como el meridional. El primero, que es el Bena-Manriel, se compone de la reunion de los rios Guardál, Huescar y Orce ó Galera, que tienen su nacimiento en las vertientes meridionales de las sierras de Castril, Seca, Grillemona, y otras dependientes de la sierra Sacra, ó hácia las elevadas mesas que separan las aguas que corren hácia el Mediterráneo, atravesando la provincia de Murcia, de las que se deslizan hácia el Océano, regando la Andalucía. El segundo es el Baza, cuyos primeros afluentes salen de las faldas septentrionales y orientales de la sierra de su nombre, se reunen junto á Canillas, siguen bordeando el desierto de Jauca, por donde las aguas corren indiferentemente á derecha ó izquierda, y recibe las del riachuelo de Cullar que, viniendo con los torrentes inmediatos de E. á O., cae casi en ángulo recto en el rio de Baza que los absorve (*V. Guadalquivir y Zujar*).

BARBATAIN, L. S. de España, en Navarra, de la Cendea de Galar, del primer partido de la merindad, obisp. y arcip. de Pamplona; 3 casas, 7 vec., 32 hab., 1 parr. Sit. á la izquierda de un arroyo que desagua en el Arga.

BARBATONA, L. S. de Esp., prov. de Guadalajara, partido y obisp. de Sigüenza, tierra del ducado de Medinaceli. A. P., 22 vecinos, 97 hab., 1 parr., 1 sant. ó erm. de buena fábrica. Sit. en una colina, con terr. muy quebrado y pedregoso que produce pocos granos de inferior calidad y algun ganado lanar. Está casi todo circundado de monte pinar, que apenas sirve para otra cosa que para combustible. Confina con término de Sigüenza, de donde dista 1 legua, y de los lugares de Jodra, Estrelgana, Bujarrabal y Guijosa. El año de 1780, se denunció una mina de plata que existia en el sitio del Tejar de este pueblo, y el de 1800, la junta de comercio y moneda mandó sacar muestras, y habiéndose ensayado, no mereció atencion. Contr. con el ducado.

BARBECHO, L. de España, prov. de Asturias, cons. de Sarriego; 7 vec., 33 hab., parroquia de Narzana (Santa María de) (*Véase*).

BARBEIRA, Ald. Ecl. de España, en Galicia, provincia y arzobispado de Santiago, jurisdiccion de Montes. Esta aldea compone parte de la feligresía de Tamonde (*Véase*).

BARBEIROS (Santa María de), Felig. S. de Esp., en Galicia, prov. de Santiago, jurisd. de Folgosa. J. O., 37 vec., 145 hab., 1 parr. Sit. en terreno montuoso, entre los rios Marzón y Lengulle; conf. con las parr. de Pereira, Poublo, Abella y Gallegos. Produce centeno, patatas, lino, pastos y ganados. Contr. 960 rs.

BARBÉITE, Ald. Ab. de Esp., en Galicia, provincia de Betanzos, jurisd. de Oza. Es una de las que componen la parr. de Rigueira (*Véase*).

BARBÉITO (San Salvador de), Felig. Ab. de Esp., en Galicia, prov. de Santiago, jurisd. de Mesonzo. J. O., 39 vecinos, 147 hab., 1 parr. Sit. en terreno montuoso, y confines de esta provincia con la de Betanzos, lindando con las parr. de Albijóz, Ganza y Villa-Santán. Produce centeno, patatas, lino, pastos y ganados. Contrib. 5,600 rs.

BARBEITOS, Ald. S. de Esp., en Galicia, provincia de Lugo, jurisd. de Buron; pertenece á la orden de San Juan. Es una de las que componen la parr. de San Juan del Padron (*Véase*).

BARBEITOS, Ald. Ab. de España, en Galicia, prov. de Lugo, jurisd. de Camba de Rodeyro, y una de las que componen la parr. de Santa María do Rio (*Véase*).

BARBEITOS, Ald. Ab. de España, en Galicia, prov. y obispado de Lugo, jurisd. de Camba de Rodeyro, y una de las que componen la parroquia da San Cipriano Negrelos (*Véase*).

BARBENUTA, L. Ecl. de España, prov. de Aragon, part. y obisp. de Jaca. Reg. P., 21 vecinos, 74 hab., 1 parr. Sit. á 4 leguas de Jaca en terreno montuoso; conf. con los pueblos de Espierre, Oros, Olivan y Ainielle. Sus productos son los indicados en

el artículo de la cabeza de partido. Contr. 2,013 rs. 20 mrs.

BARBEÑS, L. Ord. de España, prov. de Cataluña, corregim. de Lérida, obisp. de Seo de Urgel. A. O., 35 vec., 150 hab., 1 parroquia, 1 pósito. Sit. en terreno llano; conf. por el E. con Tornabous, por el S. con Belpuig, por O. con Ibari y por el N. con Albalildor. Produce trigo, vino, aceite y almendras. Dista 27 horas de Barcelona y 5½ de Lérida.

BARBERANO, L. E. de España, prov. de Aragon, partido de Benavarre. A. O., 33 vec., 144 hab. Contr. 2,237 rs. 12 mrs.

BARBOLES, L. S. de España, prov. de Aragon, partido, corregim. y arz. de Zaragoza. A. O., 91 vec., 360 habitantes, parroquia. Sit. en terreno llano, cerca del Jalon; confina con Urrea y Plasencia. Produce granos, ganados, aceite, vino, legumbres y frutas. Dista 7 hor. de Zaragoza, y de Epila 2½. Contr. 3,803 rs. 16 mrs.

BARBOLLA, V. R. de España, prov. y obisp. de Segovia, partido de Sepúlveda. A. O., 86 vec., 361 hab., 1 parr., 1 pósito. Su situacion y productos se hallarán en el artículo Navares de Enmedio. Es terreno fertilísimo en trigo, centeno y cebada, ascendiendo su cosecha anual desde 13 hasta 16,000 fanegas; tambien se cria mucho ganado lanar y vacuno en sus escelentes prados. Dista 10½ leguas de la capital, 1 O. de Sepúlveda y ½ E. de Boceguillas. Contr. 4,719 rs. 19 mrs.

BARBOLLA (LA), L. S. de Esp., prov. de Soria, part. de Caltañazor, obisp. de Osma. A. P., 15 vecinos, 73 habitantes, 1 parroquia aneja de la de Fuente la Aldea. Sit. en el arciprestazgo de Caltañazor y límites del de Rabanera; conf. por N. con la Fuente y Revilla, por E. con los Llamosos, por S. con Osunilla y por O. con la Ventosa (*V. Osma, obispado*). Dista 6 leguas de la capital. Contr. 405 rs. 26 mrs. Derec. enag. 135 rs. 10 mrs.

BARBOLLA (LA), L. E. de Esp., prov. de Guadalajara, part. y obisp. de Sigüenza, tierra de la Riva de Santiuste. A. P., 14 vecinos, 40 hab., 1 parr. aneja de la de Imon. Sit. en una dilatada llanura; conf. con su matriz y con los pueblos de Sienes, Caravias, Riosalido y Tovés. Produce 2,250 fanegas de trigo, 570 de cebada y 200 de avena. Dista 3 leguas N. de la cabeza de partido. Contr. 580 rs. 2 mrs.

BARBOLLA (LA), Barrio de España, provincia de Asturias, concejo de Llanes; 20 vec., 97 hab., parroquia de Carranzo (*V. este art.*). Sit. a ½ de legua al S. de la matriz, é igual distancia de Tresgrandas, en los confines de la prov. de Santander. Contr. 556 rs. 22 mrs.

BARBOS, Ald. S. de Esp., en Galicia, prov. de Betanzos, jurisdiccion de Santa Marta de Ortigueira, obisp. de Mondoñedo. J. O., 121 vecinos, 526 hab., 1 parroquia con 2 pilas. Su situacion y productos se hallarán en el artículo de la jurisdiccion, con quien contribuye. Esta inmediata a la ria de Laya que desemboca en el mar Cantabrico; confina con las parroquias de Luana y Santa Marta.

BARBUD (SAN MARTIN DE), Felig. E. de España, en Galicia, prov. de Santiago, jurisd. de Tabeiros. J. O., 55 vecinos, 211 hab., 1 parr. repartida en 3 lugares, y aneja de Santa Maria de Paradela. Sit. en terreno llano sobre el monte a cuya falda está Paradela, dominando todo el valle de la Ulla, pero sin disfrutar de su benigno clima ni de sus frutas y vinos. Produce granos, lino, poco vino, alguna castaña, todo ello inferior y menos abundante que en el término de su matriz; pero tienen tambien colmenas de que carece aquella. Contr. 900 rs. Derec. enag. 357 rs.

BARBUES, L. S. de España, provincia de Aragon, part. y obispado de Huesca. A. O., 35 vecinos, 175 hab., 1 parroquia. Sit. á la márgen izquierda del rio Flumen; conf. al N. con el territorio de Sangarren, al E. con el de Callen, al S. con el de Almuniente, y al O. con el de Torrea de Barbues. Produce 2,666 fanegas de trigo, 100 de centeno, 1,066 de cebada, 133 de avena, 672 arrobas de vino, y 216 de lana que dan de sí 2,000 cabezas de ganado mantenidas en sus pastos. Dista 3 leguas S. de Huesca y 9 de Zaragoza. Contr. 2,237 rs. 12 mrs.

BARBUÑALES, L. R. de España, prov. de Aragon, partido de Barbastro, obisp. de Lérida. A. O., 76 vecinos, 343 habitantes, 1 parroquia, 1 pósito. Su situacion y productos se hallarán en el art. Antillon. Está cerca del rio Alcanadre; confina con término de Pertusa, la Lnenga, Peraltilla y Azara. Es patria del escelentísimo señor don José Nicolas de Azara, ministro plenipotenciario de S. M. el rey don Cárlos IV

en Roma, hombre de amenísimo ingenio, y de muy vasta instruccion, como lo acreditan las muchas obras que dió á luz; entre ellas las preciosas notas á las poesías de Garcilaso de la Vega, la vida de Ciceron, el comentario al tratado de la Belleza de don Antonio Rafael Mengs, y la coordinacion de la introduccion a la geografía física é historia natural de España, de don Guillermo Bowles. Dista 2 leguas de Barbastro. Contr. 5,145 rs. 30 mrs.

BARCA, V. S. de Esp., prov. de Soria, obisp. de Sigüenza, Exenta. A. O., 48 vec., 239 hab., 1 parroquia de quien es aneja la de Ciadueña, 1 pósito. Sit. en la carretera que conduce desde Almazan á Berlanga, á corta distancia del Duero; confina con término de Ciadueña, Belamazan y Cobarrubias. Produce granos, pastos y ganados. Dista 7 leguas de la capital. Contr. 1,489 rs. 18 mrs. Derec. enag. 245 rs. 11 mrs.

BARCA (Santa María de la), Parr. de Esp., prov. de Asturias, conc., arcip. y arcedianato de Tineo, obisp. de Oviedo; 100 vec., 608 hab., 1 iglesia parroquial y 7 capillas en toda la felig. Sit. al S. y 1 leg. de la villa de Tineo, en la ribera izquierda del rio Narcea. Conf. por N. con las parr. de Santa Eulalia, Tineo y Santullano ó San Julian de Ponte; por S. con la de Santianes, Tuña y Merillés, mediante aquel rio; por E. con la de Nieres, y por O. con la de Sorriba. Sus términos empiezan por E., en un arroyuelo llamado Riobusto, y desde él hasta tocar con la parr. de Sorriba, se prolonga poco mas de 1½ legua; su anchura es desigual, hácia el E. tendrá como 1 legua y se vá disminuyendo hasta el estremo opuesto, tanto que viene á rematar en punta. Todo este territorio es muy peñascoso por la parte del rio, á escepcion de algunas pequeñas conchas donde se hallan situadas varias aldeas. Los vec. estan repartidos en los lugares de Baradal (el), Ordial, Uz (la), Llaneces, Santa Marta, Castiello, Soto, Bebares, San Adriano, Aguera, Puente (el) y Casares. Los tres primeros, por estar en serranía, son frios. El Baradal está situado en lo mas alto de la feligresía, debajo de los términos de Santa Eulalia, y tiene una capilla. Ordial se halla al E., cerca de los términos de Nieres, en terreno descubierto y raso. El de la Uz, aunque mas bajo que los anteriores, participa de serranía, y la calidad de su terreno es á propósito para centeno y pastos. Llaneces tiene una capilla. Bebares está tan inmediato al Narcea, que no tiene sus casas muy seguras de una creciente regular. Le rodea y ciñe contra el rio terreno elevado, en cuya concha produce á proporcion de su corto suelo, una cosecha abundante en vino, lino, trigo y maiz, con mucha fruta sabrosa y temprana. Sus naturales son muy aficionados a la pesca de trucha y salmon. Conservan una barca chica para el paso del rio y su comunicacion con la parroquia de Merillés ó inmediatas, y con el conc. de Miranda de arriba, para evitar el rodeo de tener que tomar los puentes de Soto de los Infantes y Soto de la Barca. Sobre la dicha de Bebares está el lugar de Combarcio, que dicen se llamaba antiguamente Con-barco, por estar tan inmediato á su paso, y que se hallaba unido á la iglesia de Ntra. Sra. de Bebares, que hoy es en este lugar una capilla mayor que otras del pais. San Adriano está ¼ cuarto de legua distante de Bebares, á la orilla del rio que la rodea en forma de C. Aguera tambien está inmediato al rio y poco distante de San Adriano. Es sitio de viñas y frutas, y tiene dos capillas: Santa Marta, llamada asi de una capilla de este nombre, se halla cercana al lugar anterior, despues de pasar un difícil sendero, casi sobre peña y muy perpendicular al rio. Está situada en un ribazo, sobre una estrecha encañada que le separa del lugar de Castiello, el cual tiene por fundamento un cerro sobre un medio círculo de peñas, el que pudo muy bien darle nombre, á no ser que en lo antiguo tuviese algun castillo inmediato. Su terreno por debajo del lugar, hasta el rio Narcea y encañada de Santa Marta, está poblado de viñas, y del otro lado, sobre una cañada opuesta al anterior, hay prados y tierras de labor. Por este sitio desciende una cuesta agria hasta el fondo de la encañada, hasta llegar á la orilla del agua, y á corto trecho llano y ameno, poblado de nogales, se halla la iglesia parroquial. Cerca de ella está el lugar del Puente, en terreno llano que algunas veces cubren las aguas del Narcea; se llamó asi por un puente antiguo y de buena fabrica que se halla sobre dicho rio é inmediato á una capilla, que con una casa suya, sirvieron en otro tiempo de hospital; desde aqui se estiende una vega muy amena hasta

llegar al lugar de Soto, el cual dista muy poco del antecedente, y en lo antiguo fue mas poblado y de mayor consideracion, dando nombre a uno de los cuartos en que se dividia el concejo. Su vega es muy fértil en lino, trigo y demas granos, y como está defendida del N., produce vino en abundancia. Casares, último lugar de la parroquia, en los confines por Santianes, es lugar pobre y muy falto de pastos, por cercarle el Narcea y dominarle una montaña peñascosa. Contr. 1,352 rs.

BARCA (LA) (SANTIAGO DE), Parr. de Esp., prov. de Asturias, concejo de Salas, obisp. de Oviedo; 95 vec., 417 hab. Consta de los lugares de Barzana y Lamo, cuyos vecindarios se verán en sus artículos. Contribuye 404 rs. 13 mrs.

BARCA, L. de Esp., prov. de Asturias, conc. de Ivias; 3 vecinos, 14 hab., jurisd. de Seña (*Véase*).

BARCA, Ald. de Esp., prov. de Asturias, conc. de Avilés, jurisd. de Castrillon (*V. el artículo Pilarno*).

BARCA (LA), Ald. E. de Esp., en Galicia, prov. y obispado de Lugo, jurisd. de Fronton. Es una de las que componen la parr. de San Juan de Fronton (*Véase*).

BARCABO, L. S. de España, prov. de Aragon, partido de Barbastro, obisp. de Huesca. A. O., 29 vec., 115 hab., 1 parr., 1 póstio. Su situacion y productos se hallarán en el artículo *Betoz*. Dista 5 leguas de Barbastro. Contr. 2,013 rs. 22 mrs.

BARCALA, Jurisd. S de Esp., en Galicia, prov. y arz. de Santiago; comprende 20 feligresías, cuyos vecindarios se hallarán en sus respectivos artículos. Su terreno, que la mayor parte es valle, ocupa 3 leguas de longitud y ½ de latitud, en donde se cria maiz, trigo, centeno frutas y algun lino. Su situacion es a 2 leguas N. E. de la capital de esta provincia.

BARCALA (SAN CIPRIAN), Felig. S. de España, en Galicia, prov. y arzobispado de Santiago, jurisd. de su nombre. J. O., 23 vec., 98 hab., 1 parr. Su situacion y productos se hallarán en el artículo Monte San Mamed (*Véase*). Contr. 580 rs.

BARCALA (SAN JUAN), Felig. S. de España, en Galicia, prov. de Santiago, jurisd. de su nombre. J. O., 34 vecinos, 127 hab., 1 parroquia. Contr. 730 rs.

BARCALA (SAN MIGUEL DE), Felig. Ab. de Esp., en Galicia, prov. y arz. de Santiago, jurisd. de Vea. J. O., 69 vecinos, 273 hab., 1 parr. Su situacion y productos se hallarán en el artículo Vea, San Jorge. Está á orillas del rio Ulla; confina con las parroquias de San Andres, San Jorge y San Julian de Vea, y con las de Baloira, Couso, Santa Maria de Barcala. Contr. 1,150 rs.

BARCALA (SANTA MARIA DE), Felig. Ab. de Esp., en Galicia, prov. y arz. de Santiago, jurisd. de Vea. J. O., 51 vec., 223 hab., 1 parr. Su situacion y productos se hallarán en el artículo Vea, San Jorge, y en el de San Miguel de Barcala. Contribuye 960 reales.

BARCARROTA, V. S. de Esp., prov. de Estremadura, part. y obisp. de Badajoz. A. M. de primera clase y otro O., 860 vec., 3,120 hab., 2 parr., 1 conv. de monjas, y á poca distancia de la villa uno de carmelitas descalzos del Desierto, 2 erm., regular caserío. Situada en una serranía, á 7 leguas de Badajoz, 2 N. del Almendral y Torre, 4 S. de Jerez de los Caballeros, 1 E. de Salvaleon, y 3 O. de Alconchel. Pueblo saludable; produce toda clase de granos, muchas y buenas aguas. Dehesa de monte de encinas, cuya leña y pasto son del comun; granjería de cerdos y ganado lanar, y todo género de comestibles. Ind., molino harinero y una fábrica de curtidos de suela y cordoban. Entre sus habitantes hay muchos mulatos ó descendientes de ellos, por razon de los hombres negros que se pasan de Portugal, distante solo 1 legua, los cuales suelen casarse con mugeres de aquella tierra. En una sierra inmediata que llaman Santa María, nace un riachuelo, cuyas aguas dan movimiento á varios molinos harineros; y a ¼ de legua del pueblo, por bajo del camino que va a Jerez, nace una fuente de agua medicinal de particular virtud. Desde Jerez de los Caballeros á este pueblo se encuentra el arroyo de Alcarache, y se cuentan 9 horas de camino militar de la capital de la provincia, en cuyo tránsito se pasa el Rivillas por puente, el arroyo de Lafruda y la rivera de Olivenza, que allí no es mas que un arroyuelo, y se encuentran 4 cortijos. Contr. 35,822 rs. 10 mrs.

BARCAVELOS, Pequeña villa de Portugal, en la prov. de Estremadura, cerca de Oeiras, 300 hab., 1 parr. Es notable por sus vinos, bien conocidos en todo el Norte;

muy cerca estan los baños de Estoril, prodigiosos para los que padecen males cutaneos.

BARCEINO, L. S. de España, prov. y part. de Salamanca, priorato de San Marcos de Leon, Roda de Mieza. A. P., 20 vecinos, 71 hab., 1 parr., 1 hospederia para enfermos. Pertenece al condado de Ledesma (*Véase este art.*). Está situado en una imperceptible ladera llana que baja hácia la ribera de su nombre, al O. S. O. de Ledesma, N. de Barceo, S. de las Uces, y E. N. E. de Cerezal de Peñahorcada. Dista 6 leguas de la capital y 6 de Ledesma. Contr. 691 rs. 8 mrs. Derechos enag. 152 rs. 31 mrs.

BARCELA (San Juan de), Felig. S. de Esp., en Galicia, prov. y obisp. de Tuy, jurisd. de Arbo. J. O., 106 vec., 368 hab., 1 parr. (*V. Crescente*), Situado cerca del Miño; conf. con las parroquias de Cabeiras, Arbo, Sela, Vide y Meder. Contr. 5,009 rs. 2 mrs.

BARCELA, Felig. S. de Esp., en Galicia, provincia de Lugo, jurisd. de Buron, obisp. de Oviedo. A. O., 76 vec., 311 hab., 1 parr. compuesta de las aldeas de Fojo, Villaufios, Cancio y Santalla. Situada á orillas del rio Navia; conf. con San Pedro de Hermes, San Salvador de Nigueira y Santiago da Oubiaño. Produce bastante vino blanco y tinto, de buena calidad, que se consume en el pais, y parte se extrae para Asturias; trigo, maiz, habas, legumbres, castañas, frutas, lino, y cria de toda especie de ganados. Contr. 521 rs. 9 mrs.

BARCELA, Ald. S. de Esp., en Galicia, prov. de Lugo, jurisd. de Buron. Es una de las que componen la parroquia de Santa Maria de Lamas (*Véase*).

BARCELONA (Barcino), C. R. y Ep. de Esp., con voto en córtes, cap. de la provincia y principado de Cataluña, cab. del obisp., intendencia y correg. de su nombre; capitan general, gobernador, corregidor y 2 AA. MM., 26,150 vec., 120,032 hab., igl. cated., 1 colegiata de Santa Ana, 9 parr., 18 conv. de frailes, 19 de monjas, 3 beaterios, 2 oratorios, 7 hospitales, muchas casas en que se distribuyen limosnas á los pobres, 4 bibliotecas públicas, 1 seminario, 8 colegios, 1 escuela de sordo-mudos, 1 de pintura, 1 colegio de cirugia, 1 academia y cátedra de medicina practica, 1 maestranza con fundicion de cañones, 1 parque de artilleria é ingenieros, 7 cuarteles en la plaza, 2 en la Barceloneta, 1 en la ciudadela, 1 en el castillo de Monjuich, 1 colegio de farmacia, 1 academia de ciencias y artes, y 1 escuela de buenas letras; casa de postas con 7 caballos, administracion principal de correos, idem de loterías con 2 subalternas, diligencia para Madrid, Reus y Francia. Hay en esta ciudad 1 real junta de gobierno y consulado de comercio de Cataluña, compuesta de 1 presidente, que lo es nato el intendante de la provincia, de 2 vocales de la clase de hacendados, 6 de la de comerciantes matriculados, 3 cónsules tambien vocales, 1 juez de alzadas y 3 vocales de la clase de artistas. Para los asuntos puramente contenciosos hay ademas 2 conjueces, 2 asesores, 1 fiscal, 1 escribano y los demas empleados subalternos del juzgado; y esta corporacion costea las cátedras públicas siguientes: de náutica, con maestro y ayudante; de nobles artes, con director y 14 tenientes; de arquitectura, con catedrático; de química, con catedrático y ayudante; de física esperimental, con catedrático (esta y la anterior con escogida y abundante coleccion de máquinas é instrumentos); de agricultura y botánica, con catedrático y jardin muy bien conservado; de comercio y cálculo, con maestro; de taquigrafia, con maestro; de estática é hidrostática, con catedrático; de maquinaria, con 1 director y abundante gabinete de máquinas; de los idiomas francés, inglés é italiano. Posee tambien el establecimiento un escogido y numeroso monetario, y los profesores del mismo publicaban años pasados un periódico de agricultura y artes, que se ha suprimido con la cátedra de economía política. Dicha junta tiene diferentes pensionados, unos por ser los mas sobresalientes discípulos en sus respectivas clases, en premio de su aplicacion y progresos; otros en paises estrangeros para que se perfeccionen en los ramos á que se han dedicado, y varios por inventores ó introductores de métodos y máquinas interesantes para el fomento de la industria y riqueza pública; para todo lo cual ha contribuido la junta desde su fundacion con un celo digno de los mayores elogios, al mismo tiempo que ha invertido grandes sumas para levantar planos y nivelar el terreno en que se proyectaban canales y otras obras del mayor in-

Digitized by Google

para toda la provincia. Fue fundada Barcelona, cuyo nombre es de orígen arábigo, por Hércules el Líbico, 400 años antes que Roma, fortificada por Amilcar Barcino, dominada y ennoblecida por cartagineses, romanos y godos, sojuzgada por los árabes el año 19 del siglo VIII, y restaurada por el heróico esfuerzo de sus mismos naturales, auxiliados de Carlo Magno y Ludovico Pio, el año 801 de la Encarnacion, por capitulacion con el rey moro Hemur ó Gamir. Todavia se conservan algunos vestigios de los monumentos con que los romanos adornaron esta ciudad; tal es lo poco que se descubre del anfiteatro, entre la calle la Boqueria y la plazuela de la Trinidad; un ½ pie colosal en el colegio de Carmelitas de la Rambla; el mosáico de la parroquia de San Miguel; un arco del acueducto a la entrada de la calle de Capellanes; un sarcófago en el patio de la casa del Arcediano, unas grandes colnmnas y capiteles en la calle de Paraiso, y algunos medallones en la casa de Pinós. Tambien se conservan vestigios de muralla y una torre en la Ciudadela, del tiempo de los cartagineses. Desde los tiempos posteriores á los dos referidos emperadores, se gobernó la ciudad por condes que fueron soberanos independientes, desde Carlos el Calvo, que remitió el feudo al gobernador conde de Wifredo, llamado el Velloso, en el año de 864 de la Era cristiana. Los nuevos soberanos procuraron engrandecer su estado, ya con las conquistas que hacian sobre los moros, ya por medio de enlaces de familia con los soberanos de los estados vecinos, como sucedió cuando don Ramon Berenguer, XII conde soberano de Barcelona, casó con doña Petronila, hija de Ramiro el Monge, y heredera del reino de Aragon, reuniéndose las dos coronas en las sienes de su hijo don Alfonso el Católico, tronco de los catorce soberanos de esta estirpe en Cataluña, hasta don Fernando II de Aragon inclusive. En aquellos tiempos, ademas de la soberana autoridad del rey ó conde, que residió en Barcelona hasta el reinado de don Fernando el Católico, tenia su asiento en ella el lugar-teniente de S. M., cuyo cargo, por ley antigua de Cataluña, le obtenia el príncipe primogénito, la reina ó algun infante, el canciller y su lugar-teniente, protonotario etc.; el supremo senado que presidia el rey ó su teniente, compuesto del consejo criminal y de la audiencia civil. El consejo criminal lo presidia el teniente del rey, y en su ausencia el regente de la Real Cancilleria ó el decano. La audiencia civil se componia de 3 salas que presidian el canciller, el regente de la Real Cancilleria y el decano. Los jueces ordinarios de la ciudad se llamaban Veguers. El ramo de Rentas reales estaba á cargo de un funcionario llamado Bayle general, y el de Cuenta y razon era conocido con el nombre de Maestre racional, y todos residian en la ciudad. Tambien residia en ella la autoridad de la diputacion de los 3 estamentos, y finalmente el cuerpo municipal de la misma, creado por don Jayme I, y titulado consejo de ciento; por componerse de 5 consellers y 100 jurados, cuyas autoridades y sistema de gobierno extinguió el señor don Felipe V al fin de la guerra de sucesion, planteándole segun se halla en el dia. Desde que esta ciudad logró sacudir el yugo de los árabes, ha sufrido en diferentes épocas notables 7 sitios en regla; los 3 últimos durante la guerra de sucesion; el primero lo puso el archiduque Cárlos de Austria, y el señor don Felipe V el segundo, del cual tuvo que desistir despues de bombardear la ciudad en que se hallaba aquel príncipe; y tambien el tercero que duró desde 29 de julio de 1713 hasta 14 de setiembre de 1714 en que la tomaron las tropas españolas. El primer código legal consuetudinario, conocido en Europa, se compiló en Barcelona el año de 1068, y tambien el de leyes marítimas que se publicó en la edad media. Se han celebrado en ella 13 concilios desde el año 540 hasta el de 1636, y mas de 24 congresos de córtes por los tres estamentos o brazos Real, Eclesiastico y Militar, desde las primeras en tiempo del conde don Ramon Berenguer el viejo, año de 1068, para la reforma de leyes góticas y nuevos usajes, hasta el de 1702 y 1706 que fueron las últimas, convocadas y presididas las primeras por el señor don Felipe V. de Castilla, en la iglesia del convento de San Francisco; y las segundas por el Archiduque Carlos de Austria, durante la guerra de sucesion, en la capilla mayor ó sala de San Jorge del Palacio de la antigua diputacion, en que reside hoy la Real audiencia del principado.

Como por ley de Cataluña, aun despues

de reunida la corona de Aragon á la de Castilla, debian los reyes y príncipes primogénitos de España pasar á Barcelona personalmente á jurar y coronarse como soberanos de aquel condado y reino de Aragon, lo cual se verificó hasta el reinado del señor don Felipe V. inclusive, son infinitas las ocasiones en que esta ciudad ha logrado la satisfaccion de ver y obsequiar a sus soberanos, dandoles pruebas de su acendrada fidelidad, siendo notables las visitas que la hicieron los señores reyes catolicos en el año de 1493, y la de Cristóbal Colon en el mismo año, de vuelta de su primera espedicion al nuevo Mundo, y las repetidas que durante su reinado le hizo el señor don Cárlos I por mar y tierra, con motivo de su juramento, coronacion y espediciones militares y políticas, habiendo recibido allí las noticias de su elevacion al imperio, del descubrimiento de Nueva-España y Estrecho de Magallanes, al rey de Tunez en persona, varias embajadas; y finalmente, celebrando en 1519 capítulo general de la insigne órden del Toyson de Oro, en el coro de la santa iglesia catedral de Santa Cruz, al que asistieron varios príncipes y personages de la mas alta gerarquía, cuyos respectivos escudos de armas aun se conservan en las sillas del referido coro. Estas visitas han contribuido poderosamente para el aumento y mejoras sucesivas que de tiempo en tiempo recibió Barcelona, como sucedió en 1802, en que tuvo en su seno a los señores reyes don Cárlos IV y María Luisa, con cuyo motivo mandó el ayuntamiento quitar los salidizos de las casas, llamados boladas, y derribar las que amenazaban ruina, cuidando desde entonces con particular esmero de hacer cada dia mas agradable el aspecto público de la ciudad. Divídese esta en dos partes desiguales por un paseo llamado la Rambla, con varias filas de árboles. La mas pequeña, ó ciudad nueva, está al N. O. del paseo, y la vieja al N. E. Esta última no está construida con tanta regularidad como la otra, pues sus calles son estrechas y tortuosas; pero en una de sus estremidades y dentro de murallas, la hermosea el paseo nuevo de la esplanada, entre la ciudad y la ciudadela, adornado con 6 filas de árboles y 4 fuentes, con un bellísimo jardin público a su inmediacion, muy bien cuidado y con varias estatuas, que se empezó á formar en tiempo del capitan general don Francisco Javier Castaños, y se concluyó en el del marques de Campo Sagrado. Cuéntanse ademas en las casas particulares mas de 200 jardines. La ciudadela, capaz de contener 7,000 hombres de guarnicion, es un pentágono regular, fortificado por el sistema de Vauban, con obras esteriores y caballeros en algunos baluartes. Para construirla el año de 1716 se demolieron 600 casas, 3 conventos y 1 parroquia. A esta parte, á la orilla del mar, está el fuerte de San Cárlos, que se une á la ciudadela por un doble camino cubierto, cinendo asi por tierra completamente a la Barceloneta. Fuera de muros, y costeando el muelle, está situada esta última, que es un barrio de la ciudad, aunque puede muy bien considerarse como un pueblo aparte, á causa de la localidad y del número de sus habitantes, que no bajan de 5,000. Fue construida el año de 1754 por el marques de la Mina, cuyo sepulcro se conserva en la iglesia que allí mismo se edificó, llamada de San Miguel. La forma de la poblacion es la de un rectángulo, dividido en 20 calles anchas y rectas con buenas plazas. La arquitectura de las casas y cuarteles guarda la mayor simetría, de modo que sus tejados, puertas y ventanas se encuentran respectivamente en los mismos planos horizontales. Allí se conservan todos los pertrechos correspondientes á la marina de guerra y á la mercante.

Fuera de la ciudad, y al N. de la misma, se ve un grandioso cementerio; y por el S. O. la domina el Monjuich, que es un elevado monte, á cuya cima se sube por una grande y espaciosa cuesta, donde se halla la fortaleza situada á los 41° 21′ 45″ de latitud N., y á los 5° 51′ 18″ de longitud. E. de Madrid, de mucha estension, y capaz de contener 4,000 soldados, alojados en buenos edificios. La falda del monte es muy escarpada, sobre todo por la parte que le baña el mar. Por la de tierra protegen la plaza, que es una de las mas fuertes de la Península, el referido castillo de Monjuich, la Ciudadela, sus buenas murallas y los profundos y anchos fosos que rodean el polígono irregular sobre que está fundada; y por la Marina una muralla de 380 pies de longitud, 50 de altura y 48 de espesor, con la ventaja de no poder

acercarse barcos de gran porte, por no haber bastante fondo. Esta situada Barcelona en la playa meridional del Mediterraneo, al N. de las Islas Baleares, á los 41° 22′ 58″ 8‴ de latitud N., y á los 05ª 5¼′ 22″ de longitud E. del meridiano de Madrid, sobre el pequeño monte Jaber, á la parte oriental de la Peninsula, entre los 2 rios Besos y Llobregat, al pie del monte Jupiter, *Mons Jovis*, ó *Judaicus*, hoy Monjuich, en una de las llanuras mas pobladas, mas saln lables, fértiles, cultivadas y hermosas que pueden imaginarse, formada por la cordillera de montes en semicirculo, que se estiende de oriente á poniente, desde el de Mongat hasta el de Monjuich, por el lado del N. de la poblacion. Sus calles, en número de 379, son, generalmente hablando, estrechas y tortuosas, sobre todo las de mas trafico y acarreo, aunque bien empedradas. Echabanse de menos para el desahogo y la ventilacion, de que tanto se necesita en un gran pueblo, algunas plazas, pues no se conocia otra que la del Borne, situada en uno de sus estremos; pero hace poco tiempo que se han construido 3, y aunque todas ellas son pequeñas é irregulares, esceptuando la del palacio del general, y la de la muralla que esta á la derecha de la anterior, todas estan provistas de fuentes, y pasan de 30 las que hay en la ciudad, con 9,000 pozos de agua potable. Entre los muchos edificios públicos que la hermosean, hay varios que mas particularmente llaman la atencion de los aficionados a las artes, ya por su grandeza, ya por la regularidad de su construccion; tales son: la catedral, que es del orden gótico y se compone de 3 naves bastante elevadas y espaciosas; sufragauea de Tarragona con 11 dignidades, 24 canónigos, 40 beneficiados etc. y 253 pilas bautismales; los conventos de la Merced, San Francisco y Santo Domingo, la parroquia de Santa Maria del Mar, casa de ayuntamiento, el palacio de los reyes da Aragon, la Lonja, el hospital general y colegio de cirugia, la casa de la diputacion, donde ahora esta la audiencia, y el magnifico y espacioso teatro, donde se representau óperas desde la mitad del siglo pasado, con lo que se ha generalizado, hasta entre los artesanos, el gusto a esta clase de espectaculos. Entre la multitud de archivos y depósitos de papeles y documentos antiguos que se conservan en esta ciudad, pertenecientes á corporaciones y á particulares, todos en lo general bien enidados y ordenados, son dignos de notarse el de la Baylia general y el del antiguo Maestre Racional, que se hallan reunidos; el de la orden de San Juan de Jerusalen, los de rentas reales, el de la antigua diputacion de los estamentos de Cataluña, y el del antiguo consejo de los Ciento en las casas consistoriales. Pero entre todos ellos merece particular atencion el archivo real de la corona de Aragon, tanto por la buena planta y bella construccion del edificio como por ser uno de los establecimientos de esta clase mas preciosos que se conocen. Contiene mas de 20,000 escrituras sueltas en pergamino, unos 8,000 tomos en folio voluminosos, de infinitos registros de escrituras diplomaticas; mas de 900 bulas pontificias originales, y multitud de papeles auténticos, curiosos y antiguos, pertenecientes a las posesiones de diferentes estados de Europa y del Asia, en que dominaron los soberanos y principes españoles de Barcelona, de Aragon y de Castilla. Anteriormente fue conocido este depósito con el nombre de archivo real, ya por la clase de documentos que custodia, ya por haber existido mas de nueve siglos en el palacio real mayor (hoy inquisicion) situado en la plaza del rey, desde donde fue trasladado al sitio en que se halla por orden del señor don Carlos III, de 15 de setiembre de 1766. Esto, por lo que hace al interior de la ciudad, cuyo aspecto y ornato público ha recibido considerables mejoras con las que de algun tiempo á esta parte han hecho los particulares en sus casas, en los cafés y en las tiendas.

Si se tiende la vista a sus alrededores, con dificultad se hallará una mas variada y agradable. De un lado al mar con la multitud de objetos que ofrece su perpetuo movimiento; y por la parte de tierra, presenta el espectaculo mas delicioso ver el campo llamado *el Pla*, ó Llano, cubierto de multitud de quintas, a las que son muy aficionados los barceloneses, entre las cuales hay muchas de esquisito gusto y bella arquitectura, situadas en los puntos mas ventajosos. Dicho llano es un declive muy suave que llega hasta el montecillo Collserola, distante como ½ de legua, y del cual, ademas de dos minas de que se surte la ciudad,

sacan otras muchas los particulares para sus casas de Gracia y del vecino pueblo de Sarría. Si á solas estas particularidades se añaden su proximidad á la frontera de Francia y la facilidad de sus comunicaciones con las plazas de comercio de aquel reino, y de la Italia, situadas en la costa del mediterráneo; la fertilidad de su campiña y la bondad de su clima, ni frio, ni caluroso en estremo. Si ademas se consideran las grandes utilidades que saca Barcelona de su inmediacion á la magnífica acequia, llamada de la Infanta Luisa Carlota, cuya ejecucion promovió con tan laudable como estraordinario celo, el capitan general don Francisco Javier Castaños, en cuyo obsequio y buena memoria, plantó sobre sus orillas la gratitud catalana los árboles que llevan su apellido; el camino ancho y hermoso que va desde la puerta del Angel hasta el pueblo de Gracia, donde se refugiaron muchos en tiempo de la última epidemia, por su escelente situacion, que es el recreo de los habitantes de la capital, y donde por lo mismo se están edificando muchas casas; y últimamente, el acueducto que acaba de construirse para traer las aguas desde el pueblo de Moncada, distante 2 leguas, por cuyo medio gozan ya los barceloneses del beneficio de la nueva fuente de Santa Eulalia que se halla corriente en uno de los sitios mas frecuentados, desde el 12 de febrero de este año, y proporcionando mas agua, no solo para todas las fuentes existentes, sino para las 6 que se están construyendo, una de ellas en el andeu del puerto, a fin de que puedan las embarcaciones hacer aguada desde sus botes mismos, la cual se abrió el dia 14 de abril de este año, con universal aplauso de toda la ciudad, se formara idea de las ventajas que ofrece una poblacion que ciertamente no cede a ninguna de España, y aun pudiera competir con muchas de las principales de Europa. A todo contribuyen las riquezas acumuladas en su recinto, debidas al genio activo de sus habitantes, y á su constante aplicacion a la marina, comercio é industria, á cuyas profesiones son mas particularmente aficionados, sin descuidar por eso la agricultura, en la que tambien han hecho progresos considerables. Cuando estaban corrientes nuestras relaciones con América, y habia seguridad en la navegacion, estuvo muy floreciente el comercio de Barcelona, que hoy se halla en la mayor decadencia, por haber faltado los elementos indispensables para su fomento y prosperidad; asi es que actualmente se ve reducido al preciso consumo. El principal ramo de extraccion consistia en los vinos y aguardientes que se conducian á América y á los paises del Norte de Europa, y por las mismas causas está en la mas completa decadencia. Tambien ha contribuido mucho á ella la ventaja que nos llevan los estrangeros en la confeccion y manipulaciones de estos caldos, aunque no se hayan descuidado los catalanes en estudiar y perfeccionar los métodos ya conocidos, para lo que no han ahorrado ni dispendios, ni proteccion, ni estímulos á los que se dedican á estas profesiones.

La industria sigue naturalmente las vicisitudes del comercio. Asi es que las fábricas de algodon y de lienzos pintados que anteriormente abastecian los mercados del Nuevo Mundo y de gran parte de la Peninsula, han decaido notablemente; y á pesar de los esfuerzos de algunos fabricantes para compensar el *deficit* que esperimentaban en estos géneros, por no poder sostener la concurrencia cor los estrangeros, dedicándose á la fabricacion de cotonias, bombasics y otros géncros de algodon, este ramo de industria va constantemente de mal en peor. Lo mismo sucederá en los de sedería, sin embargo del grande incremento que han recibido sus artefactos, compitiendo con los de Valencia y aun del estrangero, si el gobierno no impide con mano fuerte la entrada de los géneros mas bien acabados, y mas baratos de otros paises, que es el cancer que devora insensiblemente todos nuestros establecimientos industriales, paralizando los laudabilísimos esfuerzos que han hecho y estan haciendo los españoles, con ruina de muchas familias. Otro tanto puede decirse de las fabricas de géneros de lana, aun despues de los viajes que se han hecho en estos últimos años para estudiar los métodos que tanto ha adelantado entre los franceses ingleses este ramo de industria, y a pesar de las máquinas é instrumentos que al mismo tiempo se han traido, juntamente con artistas y obreros que los empleen con mas inteligencia. Los géneros en que mas han adelantado, y en los que actualmente se emplean los industriosos barceloneses son:

los paños, terciopelos, cobertores de lana, lienzos pintados, telas de seda, cintas, encajes, blondas, sombreros, jabon, botellas, escelentes armas blancas y de fuego, galones y platería, y para todos estos objetos, es Barcelona el centro del comercio de Cataluña, por la facilidad y comodidad que ofrece su puerto, muy concurrido de naturales y estrangeros, y habilitado para América, importacion y exportacion al estrangero, inclusas las lanas y el cabotage. Es bastante capaz, y su situacion al S. E. de la ciudad presenta una perspectiva deliciosa. Tiene 1,000 toesas de ancho en su mayor latitud, y 100 á su estremo; la longitud es de 1,200 toesas á lo mas. El fondo varia desde 7 hasta 30 brazas, y no bajan de 1,000 las embarcaciones que entran anualmente, á pesar de hallarse descubierto por la parte del S. donde reinan vientos fuertes, que suelen causar grandes estragos en los barcos fondeados, y de las arenas que le obstruyen. Para remediar estos inconvenientes ya el baron de Eroles, al concluirse la guerra con los franceses, dió algunas disposiciones, á favor de las cuales y de los fondos que facilitó la junta de comercio, se estrajo una gran cantidad de arena, quedando la entrada del puerto con 13 pies de fondo, habilitada para barcos de mediano porte, aunque en lastre ó con poca carga. Pero en tiempo del capitan general don Francisco Javier Castaños, á quien tantos desvelos debe Cataluña, se activó prodigiosamente la empresa de beneficiar el puerto, que despues ha seguido con el mayor teson el marques de Campo Sagrado, adoptándose y principiandose á ejecutar, en setiembre de 1816, el plan que para ello propuso el ingeniero hidráulico don Juan Smith, el cual consiste en prolongar un nuevo ramal del muelle de piedra escollera de 500 varas de longitud con direccion al S., y en el estremo un martillo de 200 varas al O. S O., y de 50 de ancho en su mayor altura. Por este medio queda el puerto al abrigo de los vientos del S., y se impide la entrada de las arenas que la corriente del rio Besós introduce en él por la parte del N., y la de Llobregat por la del S. La piedra se conduce desde el Monjuich, por un método muy económico, y la parte de obra concluida, que son mas de 500 varas, es de tanta solidez, que ni una sola piedra se ha separado con los furiosos temporales que ha sufrido, particularmente en fines de 1821. Fuera de estas ventajas tiene tambien la obra comenzada la de disminuir el costoso contínuo trabajo de la limpia, haciéndose esta en términos de equilibrar siempre la extraccion con la entrada de las arenas, á fin de conservar el puerto con el fondo necesario, despues de hacer una limpia estraordinaria para ponerlo en este estado. Ademas de los principales artículos de industria en que se ejercita el genio laborioso de los barceloneses, es infinito el número de los demas oficios en que sobresalen sus operarios; curtidos, cordobanes y toda especie de pieles, listonería, pasamanería, platería y otros muchos géneros que se despachan para Madrid y otras partes del reino, dan ocupacion á una multitud de menestrales, que es sensible ver en gran parte condenados á una ociosidad involuntaria, por falta de empleo, con grave perjuicio de las costumbres. La agricultura en las inmediaciones de Barcelona se halla en estado floreciente, á causa del gran consumo que ofrece la ciudad y de la inteligencia y estremada aplicacion de los naturales. Sus productos naturales son escasísimos; pero se dan en la mayor abundancia trigo, cebada, cáñamo, vino, aceite, algarrobas, habas y toda especie de legumbres; plantas yeraniegas, frutas, hortalizas etc. Las cuentas entre comerciantes se hacen por libras catalanas, que valen 10 rs., 25 mrs. y $\frac{5}{7}$ de otro mr. de vellon castellano cada una. Con motivo de la residencia de los condes y soberanos de Barcelona en esta ciudad, han nacido en ella muchos reyes, príncipes y personages de la primera gerarquía. Tambien es patria de muchos hombres ilustres en santidad, letras y armas, contando en el número de sus hijos á los santos Paciano, Severo, Lucio Floro, Dextro, Dalio y Pretestato, sus obispos; á San Raymundo de Peñafort, á San Oldegario, arzobispo de Tarragona, al beato Oriol, á Juan de Palomar, que tanto se distinguió en el concilio de Basiléa, al cardenal Hugo, á Juliana Morell, y á los jurisconsultos Fontaniella y Corriada. Entre ellos merecen igualmente particular mencion Pedro Blay, célebre arquitecto, á quien se debe la catedral de Tarragona; Pedro Cubas, pintor de mucho mérito; los escultores Francisco de Santa Cruz, Antonio Viladomar y don Cárlos Salas, que florecieron en los siglos XVI, XVII y XVIII;

el capitan general, conde de Espeleta, virey de Navarra, y antes gobernador del Consejo, uno de los hombres mas ilustrados, mas severos en sus costumbrea, y mas constantes servidores de sus reyes, con que puede honrarse la España en estos últimos tiempos. Lo es tambien del célebre mosén Juan Boscan Almogavér. Francisco Canivel, que nació en 1721, fue famoso cirujano, bibliotecario del real colegio de Cirugia de Cadiz, cirujano mayor de la real Armada, y vice-presidente del real colegio de Cirugia. Sus grandes conocimientos y acierto en la practica le atrajeron una gran reputacion, colocándole entre los principales profesores de su tiempo. Escribió un tratado de la aplicacion de los vendajes, que es el que sirve de norma para la enseñanza de las escuelas.

El año de 1821 experimentó esta ciudad una cruel epidemia de fiebre amarilla que le robó en pocos meses la quinta parte de la poblacion. Durante esta fatal época dieron, no solo sus autoridades, sino una gran parte de sus vecinos; notables pruebas de su ardiente caridad y bien entendida beneficencia; sin que tampoco deban olvidarse los sentimientos de humanidad y admirable celo con que acudieron, al socorro de los enfermos, y á observar el caracter de la enfermedad, algunos médicos franceses, y las piadosas hermanas de San Camilo, conocidas con el nombre de la Caridad. Dista Barcelona de Madrid 114 leguas E. N. E.; 56 E. de Zaragoza, y 54 N. E. de Valencia. Desde Molins de Rey á esta ciudad hay 3 horas de camino militar, en cuyo intermedio se encuentran los pueblos de San Feliú de Llobregat, Esplugas y Sanz. Sobre el rio Llobregat divide las carreteras de Aragon y Valencia un magnífico puente de piedra, de construccion muy moderna, y de allí mismo derivan las aguas para la útilísima acequia de la infanta Luisa Carlota, de que hablamos anteriormente. Contr. 891,706 rs. 26 mrs.(*)

BARCELOS, Com. de Portugal, prov. de Entre Duero y Miño. Sit. en las margenes del rio Cavado, 3 leguas mas abajo de la ciudad de Braga. Es la mayor del reino, pues consta de 316 feligresias. Conf. por el N. con la de Viana, por el E. con la de Braga, por el S. con la de Porto, y por el E. con el mar Océano, y la corta por medio el rio Cavado, que fertiliza sus campos, abundantes en todos los frutos propios de la provincia. Tiene 133,482 hab. en 33,437 fuegos.

BARCELOS, V. R. de Portugal, prov. de Entre Duero y Miño, capital de la comarca de su nombre, arz. de Braga; 2 parroquias, la una es colegiata con cabildo, compuesto de prior, chantre, maestre-escuela, tesorero y arcipreste, 2 canónigos y 6 tercenarios; y otra parroquia en el arrabal llamado Barcelliños, que está á la otra parte del rio, y otras ermitas. Su vecindario asciende á 633 fuegos, 3,892 hab., 1 corregidor, juez de fora, vereadores y demas oficiales. Tiene un convento de Recoletos, otro de monjas Benedictinas, casa de misericordia y hospital. Sit. á la margen derecha de aquel rio, á 3 leguas de Braga, 7 de Porto y 61 de Lisboa, en 41° y ½ de latitud, 8° 15′ de longitud. La vecindad del rio, y lo bien poblado y cultivado del pais, hacen deliciosa la situacion de esta villa, que está cercada de muros, y en ellos tiene 2 torres, en una de las cuales hay una puerta que le da salida para un hermoso puente de piedra sobre el Cavado, asi como en el resto de su recinto otras 3, llamadas la Nueva, la del Valle, y la de la Fuente de abajo: tiene igualmente 3 fuentes, una en la plaza, otra en el poyo en la calle Das-Bellas, y un estanque dentro de los muros, y otra fuera con 2 tazas en el campo de la feria, frente á la ermita del Buen Jesus. Goza de voto en córtes con asiento en el banco 14; y tiene feria en los primeros jueves del mes. Es el término de esta villa abundante en trigo, centeno, maiz, frijones, lino, hortaliza y algun vino, pero no el suficiente para su consumo; y asi el que le falta le trae de Ponte de Lima: recoge miel y cera en sus montes, que abundan en caza de liebres conejos, perdices y tórtolas; cria mucho ganado en sus campos, y el Cavado la provee de salmones, lampreas, mugiles y anguilas.

BARCELLINA, L. de España, prov. de Asturias, conc. de Valdés; 4 vec., 17 hab., parroquia de Santiago de arriba (*Véase*).

BARCENA, V. R. de Esp., prov. y arz. de Burgos, partido y merindad de Bureba, cuadrilla de Rojas. A. O., 11 vec., 53 hab.,

(*) *No habiendo podido adquirir á tiempo noticias circunstanciadas del magnífico hospicio de esta ciudad, se hallan en el suplemento.*

1 parr. Sit. á 5½ leguas de Burgos; confina con Lences, Castil de Lences y Abajas. Riega su término un arroyuelo que desagua en el rio Omino. Sus productos son los indicados en el artículo de la merindad. Contr. 191 rs. 31 mrs.

BARCENA (LA), L. de España, prov. de Asturias, concejo de Oviedo; 3 vecinos, 16 hab., parroquia de Santa Eulalia de Colloto (*V. este art.*).

BARCENA, L. de Esp., prov. de Asturias, concejo de Tineo; 7 vecinos, 32 hab., parroquia de San Facundo (*V. este art.*). Sit. á orillas del rio Canedo; confina con término de Froncedo, Francos y Bustiello. Sus productos son los indicados en la cabeza del concejo.

BARCENA, L. Ecl. de Esp., prov. de Leon, part. de Ponferrada, abadía de Espinareda, obispado de Astorga. A. P., 21 vecinos, 85 hab., 1 parr. aneja de Fabero, en cuyo artículo se hallara su situacion y productos, y mas particularmente en el de Berlanga. Dista 4 leguas de la cabeza de partido. Contr. 376 rs. 28 mrs. Derec. ensg. 92 rs. 12 mrs.

BARCENA, Parroquia de España, prov. de Asturias, concejo de Tineo (*V. el art. Coto de Bárcena*).

BARCENA, L. de España, prov. de Asturias, concejo de Navia; 9 vecinos, 38 hab., parroquia de Villapedre (*Véase*).

BARCENA, L. R. de Esp., prov., obisp. y partido de Santander, valle de Carriedo. Proc. P., 97 vec., 564 hab., 1 parr. (*V. Escovedo y el art. Carriedo, valle, donde se hallará su situacion y productos*). Dista 21 leg. de Burgos. Contribuye con el valle.

BARCENA, L. R. de Esp., prov., obisp. y part. de Santander, valle de Toranzo. Reg. P., 43 vec., 200 hab., 1 parr. Este pueblo consta de 8 barrios, los 2 junto al rio que llaman de Pas, y los demas á la falda de una altura que llaman de Verana, la cual esta circundada por E. y S. por el espresado rio. Produce maiz, poco trigo, alubias, yerba, castañas, nueces y manzanas. Ind., cria de ganado vacuno, laoar y cabrío. Dista 17½ leg. de Burgos. Contr. 190 rs. Derec. ensg. 81 rs. 33 mrs.

BARCENA, Barrio de España, provincia de Santander, junta y valle de Ordunte. Reg. P. (*V. Bortedo*).

BARCENA (SAN MIGUEL), Parr., coto y jurisd. de Esp., prov. de Asturias, obisp. de Oviedo, conc. de Tineo; 113 vec., 678 hab., 1 iglesia parroquial, 1 monast. priorato de Benedictinos, 1 santuario y 6 erm. Sit. al O. y 2 leg. de la villa de Tineo, en las fértiles riberas del rio Bárcena, conocida tambien con el nombre de la Fanosa, por una poblacion asi llamada en el coto de las Morteras, y con los de Cabuerna y Ese. Nace en la parte mas alta y O. del concejo, a la caida de los hospitales de Fanfaraon ó espalda de la gran montaña de este nombre, en el sitio llamado Fuentes Verdes y Espinazo de Cabra, desde donde desgajandose rapidamente, corre de O. á E. por entre las parroquias de Carrandi y Collada; dividiendo sus términos y siguiendo como 2 leg. de curso, llega hasta Bustiello y Barcena; aqui revuelve al N., y en Troncedo recoge las aguas que bajan de Obona; en San Fructuoso las que tienen su orígen en Bustellan de Villatresmido y en Caborno de Obona; en Ese de Calleras todas las que caen al de Navelgas; y últimamente, en Muñalen las del riachuelo de Naraval, saliendo despues de este concejo al de Valdés. Se coge en este rio algun salmon, y con abundancia anguilas y truchas. La estension del coto es algo mayor que la de la feligresía, pues ademas de los lugares de esta comprende los de Laniello y Anees de la parroquia de Bustiello, y el de Troncedo de la feligresía de este nombre. La parroquia de Barcena confina por N. con las de Miño y San Fructuoso, por S. con el coto de Sangoñedo, por S. E. con la de Bustiello, por E. con la de Troncedo, y por O. con la Collada, ocupando un distrito de ⅓ de leg. de N. a S. y ⅓ de E. á O. Los vecinos se hallan repartidos en los lugares de Barcena, Luciernas, Lantero, Carbajal, Sobrebarcena (San Andres), Carocedo del Rio, Tablado del Rio, San Vicente, Ese, Hervederas, San Pedro de Olleros, Arcellero, Folgueras y Cornás. Y ademas hay las caserías de la Viña, de la Cabuerna y de Roson, en las cuales, por estar en el camino real para Leon y Castilla, suele haber tabernas de vino. Pertenecen tambien á esta parroquia la Braña del Barreiro y el lugar de Barzanallana, enclavadas en la feligresía de Navelgas, y servidas por este párroco. El terreno, que aunque húmedo por estar en un valle profundo bañado por un riachuelo, es de escelente calidad para todo género de frutas, y sino

fuera por las nieblas que le perjudican aqui bastante, escederia á los mas buenos del concejo. Sus montes estan bien poblados, dan escelentes pastos para mucho ganado lanar y vacuno, y son muy amenos; las tierras labrantías producen todo genero de granos y muchas y varias especies de frutas, especialmente de Barcena, Tablado y Carbajal hay buena disposicion para hortalizas y arboles los mas delicados. Dist. 11 leg. de Oviedo, 5 de Luarca, 2 de Tineo y 4 de Cangas.

BARCENA (DE LA), Riach. de Esp. que tiene su nacimiento en las canales de Villanueva, término de Viernoles, jurisdiccion de Torrelavega, provincia de Santander, y en el rio Besaya por los campos de Rodanil.

BARCENA DE CAMPOS, V. R. de España, prov. y obisp. de Palencia, part. de Carrion. A. P., 48 vec., 172 hab., 1 parr., 1 conv. de monjes Basilios, 1 hosp. Sit. á orilla del rio Abanedes, en una llanura que esta al estremo del valle de Valdavia, á igual distancia de Carrion de los Condes y de Herrera. Produce mucho y buen trigo, vino, frutas y lino. Ind., 2 fabricas de aceite de linaza. Dista 3 leg. de la cab. de part. y 3 de Herrera de Pisuerga. Contr. 2,430 rs.

BARCENA DE CICÉRO, L. R. de Esp., prov., obisp., y part. de Santander, Junta de Cesto. Proc. P., 109 vec., 513 hab., 1 parr. Sit. á ½ de leg. de Cicéro, en la llanura que forma el seno del mar Cantábrico: (*V. Cicero*). Conf. tambien con término de Ambroséro y Beránga. Dista 27½ leguas de Burgos, Contr. con la Junta.

BARCENA DE CUDON, L. S. de Esp., prov., obisp. y part. de Santander, jurisd. de Torre la Vega. Proc. P., 32 vecinos, 143 hab., 1 parr. Su sitnacion y productos se hallarán en el art. Cudon (*Véase*). Está en la inmediacion del rio Saja, que es uno de los que forman la ria de Suanes. Conf. con Cudon, Hornazo y la Requejada. Dist. 24 leguas de Burgos. Contr. con la jurisd.

BARCENA DE EBRO, L. R. de Esp., prov. de Palencia; part. de Reynosa, arz. de Burgos. Reg. P., 23 vec., 118 habitantes, 1 parr. Sit. á la márg. derecha del rio Ebro; conf. por N. con Rehozin de los Molinos; por O. con Candenosa; por S. con Rasgada, y por E. con el espresado rio. (*V. los art. Villanueva, Lania y Rehocin de los Molinos*). Produce granos, garbanzos, mucho lino de regadío y algunas legumbres, pastos y cria de toda especie de ganados. En su térm. desagua en el Ebro un riach. Dista 5 leg. de la cab. de part. Contr. con Valderredible (*Véase*).

BARCENA DE PIE DE CONCHA, L. S. de Esp., prov., obisp. y partido de Santander, jurisd. de Pie de Concha. A. P., 104 vec., 496 hab. Sit. en frente de la desembocadnra del arroyo Torina en el rio Besaya; conf. con término de Helguera, Campo de Barcena, Pie de Concha y Media Concha. Produce granos, pastos y ganados. Celebra feria el 26 de setiembre. Dist. 19 leg. de Burgos. Contribnye 3,500 rs. Derec. enag. 1,300 rs.

BARCENA DE PIENZA, L. S. de Esp., prov. y arz. de Burgos, corregim. de Villarcayo, merindad de Montija. Reg. P., 14 vec., 65 hab., 1 parr. Su situacion y productos se hallarán en el art. de la Merind., con quien contribuye. Está sujeto en lo económico al gobierno de la Merind., y los procuradores, regidores, síndicos y jueces de ella, ponen las posturas de los abastos. Tiene en el páramo hácia el N. O. un pozo ó lagnna tan profunda que podria sostener el peso de los mayores buques, y abundante de pesca. A su inmediacion hay otras 2 lagunas en el término de Gayanos. Dista 16 leguas de la capital.

BARCENA DEL RIO, L. R. de Esp., prov. de Leon, part. y jurisd. de Ponferrada; obisp. de Astorga. A. P., 33 vecinos, 94 hab., 1 parr., 1 pósito. Sit. en la orilla occidental del rio Cua, sobre el cual tiene un puente de piedra; terr. llano. Produce leña, castañas, avellanas, ganado lanar y cabrío, centeno, patatas, lino y yerba. Ind., algun telar de lino y lana. Dist. 1 leg. de la cab. de part. Contr. 918 rs. 51 mrs. Derec. enag. 167 rs. 18 mrs.

BARCENA MAYOR, L. R. de España, prov., obisp. y part. de Santander, valle de Cabnérniga. Reg. P., 114 vec., 414 hab., 1 parr. Sit. á la falda de las montañas de Palomeras, las cuales se cubren tanto de nieve, igualmente que los caminos que conducen á la jurisd. de Reynosa; que les impide su tráfico á los habitantes para ir á ganar con que subsistir. Produce maiz, castañas, yerba, frutas de pepita, todo en corta cantidad. Ind., tráfico de artefactos y maderas en el verano, que conducen á

Castilla, trayendo en cambio trigo; cria de ganado vacuno, aunque poco, porque generalmente las nieves aniquilan á este pais en los meses desde noviembre hasta abril, que regularmente lo mas de este tiempo estan encerrados en sus casas. Dista 22½ leg. de Burgos. Contr. con el valle.

BARCENACIONES, L. R. de España, prov., obisp. y partido de Santander, valle de Reocin. Reg. P., 40 vecinos, 186 hab., 1 parr. Dista 25½ leg. de Burgos. Contribuye con el valle.

BARCENAL, Barrio de Esp., prov. de Santander, part. de Laredo, corresponde á San Vicente de la Barquera (*V. este art.*). 5 vec., 30 hab. Está á orilla del rio Escudo; conf. con el monte de la Corona Grande, San Pedro de Chaves, Perujo y Gandarilla.

BARCENAS (LAS), L. de Esp., prov. de Asturias, conc. de Avilés, jurisd. de Castrillon (*V. el art. Quiloño*).

BARCENAS, Barrio R. de Esp., prov. de Burgos, partido de Castilla la Vieja, en Laredo, jurisd. de Espinosa de los Monteros (*V. este art.*). A. O. Sus habitantes se llaman pasiegos, y viven en los montes con sus cabañas y prados, dedicandose a hacer quesos y mantera que venden en Burgos, Bilbao, la Rioja y otras partes. Riega sus términos el rio Trueba, y confina con Eresa.

BARCENILLA, L. S. de España, prov. y obisp. de Palencia, part. de Carrion. Reg. P., 34 vecinos, 147 hab., 1 parr., 1 pósito. Sit. a orilla del rio Pisuerga, aunque nada se utiliza de sus aguas por no poderlas conducir sin permiso del pueblo de Quintanalueogos. Produce trigo, centeno, cebada y legumbres. Ind. arriería. Dista 9 leguas de la cabeza de part. Contr. con la jurisd. de Cervera.

BARCENILLAS, L. R. de Esp., prov., obisp. y partido de Santander, valle de Cabuérniga. Reg. P., 37 vec., 145 hab., 1 parr. Su situacion y productos se hallaran en el articulo Cabuérniga. Está á orilla del rio Saja que desagua en la ria de Suances; conf. con término de Fuente de Puente y Lamiña. Dista 23½ leg. de Burgos. Contribuye con el valle.

BARCENILLAS, L. R. de Esp., prov. obisp. y part. de Santander, valle de Piélagos. Reg. P., 50 vec., 192 hab., 1 parr. Sit. a orilla del rio Pas, y cerca de las montañas de Carcena; conf. con término de Posadoiros, Quijano, Salcedo, Parayo y la Hoz. Produce granos, legumbres, pastos y ganados. Dista 25½ leg. de Burgos. Contribuye con el valle.

BARCENILLA DE CEREZO, L. R. de Esp., prov. y arz. de Burgos, corregim. de Villarcayo, meriod. de Sotos Cuebas. Reg. P., 12 vecinos, 48 hab., 1 parr. Sit. en una llanura del partido de Sonsierra, en cuyo articulo se hallará su situacion y productos. Dista 16½ leg. de la capital. Contribuye con la merindad.

BARCENILLAS DEL RIVERO, L. R. de Esp., prov. y arz. de Burgos, corregim. de Villarcayo, merindad de Montija. Reg. P., 14 vec., 67 hab., 1 parr. que sirve tambien para la de Revilla de Pienza. Su situacion y productos se hallarán en el articulo de la merindad, con quien contribuye. Dista 15½ leguas de la capital.

BARCEO, L. S. de Esp., prov. y part. de Salamanca, priorato de San Marcos de Leon, Roda de Mieza. A. P., 16 vecinos, 73 hab., 1 parr. Pertenece al condado de Ledesma (*V. este art.*). Conf. con térm. de Majuges y Sanchon de la Rivera, y está situado en la imperceptible cima de una loma llana, rodeado de montes. Dista 12 leg. de la cap., entre el S. O. y O. N. O. de Ledesma, S. de Barceño, N. de Encina Sola de los Comendadores, y N. E. de Valde-Rodrigo. Contr. 723 rs. 3 mrs. Derec. enag. 190 rs. 32 mrs.

BARCEVAL, L. R. de España, prov. de Soria, partido del Burgo, obisp. de Osma. A. P., 27 vec., 131 hab., 1 parr. aneja de Barcevalejo (*V. y el art. Osma, obispado*). Dista 10 leg. de la cap. Contr. 800 rs.

BARCEVALEJO, L. S. de Esp., prov. de Soria, obisp. y partido de Osma. A. P., 39 vec., 194 hab., 1 parr. que tiene por aneja la de Barceval; conf. por N. con Barceval, por E. con Velasco, por S. con el Burgo, y por O. con el rio Ucero (*V. Osma, obisp*). Dista 11 leguas. de la cap. Contr. 500 rs. 31 mrs. Derec. enag. 105 rs. 31 mrs.

BARCHETA, L. S. de España, prov. y arz. de Valencia, part. de San Felipe. A. O., 80 vec., 289 hab., 1 parr., 1 pósito. Sit. al E. de la cab. de partido, junto al camino que conduce desde aquella ciudad a Valdigna; conf. con Benicolet y Tosalet ó Tosalnou, ambos á ¼ leg. Produce arroz, vino, aceite y algarrobas. Todos sus vecinos son labradores; pero su término es escaso de

trigo, cebada y otros granos. Gran parte de él esta lleno de moreras, viñas y arboles frutales, y lo restante que es pantanoso lo esta de robles, encinas y carrascas. Dista 8 leg. de la cap., y 2 de la cab. de partido. Contribuye 2,072 rs.

BARCHIN DEL HOYO, V. R. de Esp., prov. y obisp. de Cuenca, part. de San Clemente. A. O., 274 vec., 997 hab., 1 parr., 1 pósito. Sit. á 2 leg. E. de Valverde de Júcar, en cuyo srticulo puede verse su situacion. Produce trigo, centeno, cebada, vino, azafran y aceite. Ind. alfarerias de vasijas de cocina de escelente barro. Dista 7 leg. de la cab. de part., y 5 de marcha militar de Santa Maria del Campo, pasando por Bonache, la Bara de las Monjas, y Onrubia; en el intermedio del camino que hay de esta á la cap. se halla la Olmedilla. Con r 8,581 rs. 7 mrs. Derec. enag. 2,720 rs. 18 mrs.

BARCIA, Parr. de España, prov. de Asturias, conc. de Valdés, 25 vec., 112 hab. Comprende los lugares de Leijar, Aloni, Venta (la), Figal (la), Telares, Mondreros y las Brañas de Caudanosa, Boumorisco, Folgueron, Gallinero, Cadollo, Ablanedo, Lapinas, Carlangas y la del Cabañin, cuyos vecindarios se veran en sus respectivos art. Sit. cerca del mar; conf. con térm. de Luarca, Cueva, la Sierra de ambas vias y Almuña. Sus productos son los indicados en el concejo de Valdés.

BARCIA, Felig. S. de Esp., en Galicia, prov. de Lugo, jurisd. de Navia Suarna. J. O., 59 vec., 197 hab., 1 parr. que se compone de las aldeas Vilares, Mera, Villar, Anton, Quinta, Larguente, Fabillón, Muñis, Fontela, Imbernalla, Balsa de arriba y de abajo. Su poblacion, situacion y productos se hallaran en el articulo Puebla de Navia (*Véase*). Contr. 2,368 rs.

BARCIA (San Estevan de), Felig. S. de Esp., en Galicia, prov. de Lugo, jurisd. de Deza. J. merino, 56 vecinos, 264 hab., 1 parr. compuesta de las aldeas Outeiro, Amboade, Far, Afonsin y Rivela. Sit. cerca de los confines de esta provincia con la de Santiago, lindando con las parroquias de Ausean, Sotolongo, Doade y Villanueva. Sus productos son los indicados en el art. Deza. Contr. 719 rs. 15 mrs.

BARCIA, L. de Esp., prov. de Asturias, conc. de Oscos (Santa Eulalia de) (*V. este art.*); 197 vecinos, 631 hab. Contr. 1,967 rs. 22 mrs. Derechos enagenados 100 rs. 19 mrs.

BARCIA, L. de Esp., prov. de Asturias, conc. de Castropól; 4 vec., 18 hab., parr. de San Estevan de Piantou (*Véase*).

BARCIA, L. de Esp., prov. de Asturias, conc. de Castropól; 7 vec., 32 hab., parr. de San Estevan de Piantou (*Véase*).

BARCIA, Ald. Ab. de Esp., en Galicia, prov., obisp. y jurisd. de Lugo. Es una de las que componen la parroquia de Santa Eulalia de Mazoy (*Véase*).

BARCIA, Ald. S. de Esp., en Galicia, prov. de Lugo, jurisd. de Deza. Es una de las que componen la parroquia de Cirós (*Véase*).

BARCIA, Ald. Ord. de Esp., en Galicia, prov. y obisp. de Orense, jurisd. de Pazos de Arenteyro. Es una de las que componen la parroquia de Santa Eulalia de Readegos (*Véase*).

BARCIA DE MERA (San Martin de), L. S. de Esp., en Galicia, prov. y obisp. de Tuy, jurisd. de Achas. J. O., 251 vec., 723 hab., 1 parr. Sit. en terreno montañoso, cerca del rio Téa. Conf. con las parroquias de Piñeyro, Gargamala y Castelanes. Produce centeno, lino, patatas, pastos y ganados. Contr. 9,046 rs. 12 mrs.

BARCIA DO SÉIXO (Santa Ana de), Felig. Ecl. de Esp., en Galicia, prov. y arz. de Santiago, jurisd. de Caldebergazo. J. O., 170 vec., 787 hab., 1 parr. Sit. cerca del rio Leréz, y pie del monte Cavéiro. Conf. con las parr. de Caroy y Loureiro. Produce centeno, lino, patatas, pastos y ganados. Contribuye 1,600 rs.

BARCIAL, Desp. S. de Esp., prov. y partido de Salamanca, cuarto de Pena del Rey; 2 vecinos, 9 hab. Sit. a5 leguas de la cap., a orillas del rio Valmuza. Conf. con término de Sanchiricones, Esteban-Isidro, Aldea el Gordo y Barcialejo. Produce muchos granos, pastos y toda clase de ganados. Contr. 617 rs. 9 mrs.

BARCIAL DEL BARCO, Ald. S. de Esp., prov. de Valladolid, part de Benavente, obisp. de Astorga. A P., 44 vecinos, 172 hab., 1 parr., 1 pósito (*V. Villafafila*). Contribuye 1,562 rs. 7 mrs. Derec. enag. 490 rs

BARCIAL DE LA LOMA, V. S de Esp., prov. de Valladolid, partido de Medina de Rinseco. A. M., 144 vec., 497 hab., 1 parr., 1 pósito. Sit. a 11 leguas de la capital, entre Aguilar de Campos y el rio

Valderaduey. Conf. por N. con Villalan, y por S. con Calengas y término de Santa Eufemia. Sus productos son los mismos que los de Aguilar de Campos. Dista 11 leguas de la capital. Contr. 10,928 rs.

BARCIALEJO, Desp. R. de Esp., prov. y part. de Salamanca, cuarto de Peña del Rey. Dista 5 leguas de la capital; 1 vecino, 7 habitantes. Su situacion y productos son los mismos que los de Barcial *(Véase)*. Contr. 386 rs. 12 mrs.

BARCIA-PEREZ, Cot. Red. S. de Esp., en Galicia, prov. y obisp. de Lugo, jurisd. de Valeyra. Es uno de los que componen la parroquia de la Degollada (*Véase*).

BARCIAS, Ald. S. de Esp., en Galicia, prov. y obisp. de Lugo, jurisd. de Valeyra. Es una de las que componen la parroquia de Santa Marina de Librán (*Véase*).

BARCIELA (San Andres de), Felig. Ab. de Esp., en Galicia, prov. y arz. de Santiago, jurisd. de Sigüeiro de San Martin. J. O., 20 vecinos, 93 hab., 1 parr. Situada á orillas del rio Tambre. Confina con las parroquias de Berdia, Marantes, Bodiño y Gandara. Produce centeno, patatas, pastos y ganados. Contr. 230 rs.

BARCIELA, Ald. S. de España, en Galicia, prov. y obisp. de Lugo, jurisd. de Deza, y una de las que componen la parr. de San Lorenzo de Villatuje (*Véase*).

BARCIENCE, V. S. de España, prov., arz. y partido de Toledo. A. O., 47 vecinos, 225 habitantes. Sit. en terreno llano; conf. por E. con Villamiel, por el S. con Alvareal, por O. con Torrijos, y por el N. con Fuensalida. A 1 ½ legua de distancia pasan los rios Tajo y Guadarrama. Produce granos, vino y aceite. Dista 3 ½ leguas de la capital. Contr. 2,430 rs. 20 mrs. Derec. enag. 3,364 rs. 14 mrs.

BARCILES, Desp. R de Esp., prov. y partido de Toledo.

BARCINA DEL BARCO, V. S. de Esp., prov. y arz. de Burgos, partido de Castilla la Vieja, en Burgos, valle de Tobalina. Reg. P., 18 vecinos, 89 habitantes, 1 parr. de la cual son curas dos monges que se llaman priores. Situada a la margen izquierda del Ebro, sobre el cual hay una barca para su transito (*Véase Tobalina*). Este es uno de los pueblos que producen vino y hacen cria de ganado lanar y vacuno. Dista 19 ½ leguas de la capital. Contribuye con el valle.

BARCINA DE LOS MONTES, V. R. de Esp., prov. y arz. de Burgos, part. de Castilla la Vieja, en Laredo, merindad de Cuesta Urria. Reg. P., 68 vec., 267 hab., 1 parr. monasterial de Oña. Situada en un valle de ½ legua de largo y 2,000 varas de ancho, cercado por E., S. y O. de una cordillera de montes, entre los cuales hay 4 portillas ó caminos que sirven de comunicacion con los pueblos de la Bureba, Busto, Quintana Elez, Marcillo y Navas. Por entre los dos montes que estan, uno al N., plantado de gruesas hayas, y el otro al O., cubierto de hermosas encinas, sale un camino para Oña, en cuyo intermedio está el pueblo de Penches; por la del E. sale otro camino que conduce á la aldea de Portillo, Lamolina, Paucorvo y otros. Este mismo camino se divide en dos, conduciendo uno de ellos á la ciudad de Frias, y antes de llegar a ella se encuentran los pueblos de Rancra y Tobera, y por último el otro camino que tiene por la parte de N., conduce á Villanueva de los montes y Cillaperlata. Produce trigo, mucha y buena cebada, legumbres, lino, bastante cañamo, ganado lanar, vacuno y caballar, y en sus montes, que son muy espesos, hay mucha caza de liebres, perdices, codornices, palomas torcaces, y algunos lobos, zorros y javalies. Ind. telares de lino de la cosecha del pueblo, algunos sayales, chaquetas, medias y costales de lana para el consumo del pais. Para abatanar el sayal lo tienen que llevar al pueblo de Tovera que esta al N. de este, donde hay un pequeño rio suficiente para dar movimiento a 6 ú 8 batanes. Dista 11 leguas de la capital y contribuye con la merindad.

BARCIURA, Barrio, de Esp., prov. de Burgos, part. de Castrojeriz, valle y cuadrilla de Santibañez. A. P. Para su situacion y productos (*Véase Abellanosa del Paramo*).

BARCO (del), Felig. S. de España, en Galicia, provincia de Orense, obispado de Astorga, jurisdiccion de Valdeorras. J. O., 103 vecinos, 560 habitantes, 1 parroquia que tiene por aneja la de Villoria, administracion de correos. Situada en la ribera del Sil a 14 leg. N. E. de la capital. Conf. con las parr. de Areos, la Poblica, Entoma y Coedo, el cual esta del otro lado del rio. Produce castañas, centeno, vino y aceite (*V. Valdeorras, jurisd.*).

BARCO, Ald. Ord. de España, en Galicia, prov. de Lugo, jurisd. y encomienda de Puerto Marin. Es una de las que componen la parr. de San Juan de Puerto Marin (*Véase*).

BARCO, Ald. R. de Esp., en Galicia, prov. y obispado de Lugo, jurisdiccion de Monterroso. Es una de las que componen la parr. de Savadelle (*Véase*).

BARCO DE AVILA, V. S. de España, prov. y part. de Salamanca, cuarto de San Pedro, obisp. de Avila. A. M., 265 vec., 1,168 hab., 1 parr., 1 convento de frailes, 1 hospital, algunas casas de buena construccion, 1 pósito. Sit. a la márgen derecha del rio Tormes, sobre el cual tiene puente de piedra que facilita la comunicacion con Estremadura; confina con San Lorenzo, Carrera, Navalmoso y Maripedro. Produce granos, algun vino, garbanzos, mucha fruta, caza y abunda en patatas, legumbres, leña y ganados. Ind. la pesca de truchas que ponen en escabeche y conducen en ollas á Madrid y otros muchos pueblos, de cuyo comercio sacan no poca utilidad. Tambien en su término hay un lavadero de lanas; feria el 4 de octubre y mercado semanal. Dista 13 leguas de la capital, y desde el puente del Congosto hay 5 horas de marcha, en cuyo intermedio se encuentran Tejado y el Losar. Desde el Barco a la frontera de Estremadura, restan 4 ½ horas pasando por Casas del Puerto de Tornavacas; y desde Piedrahita hay 6 ½, pasando por Santiago del Collado, la ermita y caserío de Ntra. Sra. del Soto, Santa María de los Caballeros y San Lorenzo. Contr. 67,200 rs.

BARCONES, L. S. de España, prov. de Guadalajara, partido y obisp. de Sigüenza, tierra de Paredes de Sigüenza. A. P., 139 vec., 528 hab., 1 parr. Sit. en la carretera que conduce desde Atienza á Berlanga; terreno rodeado de montes. Conf. con término de Rello, Arenillas, Retortillo, Tarancueña y Mazarobell. Produce granos, pastos y ganados. Dista 6 leg. de la cab. de partido. Contr. 2,581 rs. 2 mrs.

BARDALLUR, L. S. de Esp., prov. de Aragon, partido, corregimiento y arz. de Zaragoza. A. O, 106 vec., 483 habitantes, 1 parr. Dista 5 leguas de Zaragoza. Contr. 6,712 rs.

BARDAOS (Santa María de), Felig. S. de España, en Galicia, provincia de la Coruña, jurisd. de Villarprego. J. O., 82 vec., 384 hab., 1 parr. Sit. á orillas del rio Lengulle, cerca de su nacimiento; confina con las parroquias de Gesteda, Rodiz, Andoyo, Queijas, y límites de la provincia de Santiago. Produce centeno, patatas, pastos y ganados. Contr. 1,210 rs.

BARDAOS (San Juan), Felig. S. de Esp., en Galicia, prov. de Lugo, jurisd. de Somoza Mayor de Lemos. J. O., 13 vec., 51 hab., 1 parr. aneja de Santa Eulalia de Bardaos Sit. en la falda del mismo monte que su matriz. Conf. por N. con Pacios de Loureiro, por E. con Góo, por S. con Vilasonto, y por O. con Santa Eulalia. Sus productos se hallaran en el art. Brollon, jurisdiccion (*Véase*). Dista 3 hor. N. E. de Monforte. Contr. 210 rs. 19 mrs. Derechos enag. 80 rs. 4 mrs.

BARDAOS (Santa Eulalia), Felig. S. de Esp., en Galicia, prov. de Lugo, jurisd. de Somoza Mayor de Lemos. J. O., 15 vec., 75 habitantes, 1 parr. que comprende la aldea Velóira, y está unida á la de S. Juan. Sit. en la falda del monte del Castro de Santa Yésa, con esposicion al S. O. Conf. por E. con Góo, por S. con Vilasonto, por O. con Castélo, y por S. E. con su anejo San Juan de Bardaos. Sus productos se hallaran en el art. Brollon (*Véase*). Dista 3 hor. N. E. de Monforte. Contribuye 319 rs. 20 mrs. Derec. enag. 87 rs. 30 mrs.

BARDAOS (Santa María de), Ald. S. de Esp., en Galicia, prov. de Betanzos, jurisd. de Cedeira. J. O., 35 vec., 150 hab., 1 parr. Sit. en terreno montuoso, cerca del rio Jnvia. Conf. con las Penas de Noche, San Saturnino y Monte. Produce centeno, patatas, lino, pastos y ganados.

BARDAURI, Barrio de Esp., prov. de Burgos, jurisdiccion de Miranda de Ebro (*V. este art.*).

BARDELAS, Ald. Ab. de Esp., en Galicia, prov. y obispado de Lugo, jurisd. de Camba de Rodeyro. Es una de las que componen la parroquia de San Estevan de Carbuentes (*Véase*).

BARDELO, Ald. S. de Esp., en Galicia, prov. y obispado de Lugo, jurisd. de Ombreyro, y una de las que componen la parroquia de San Martin de Ombreyro (*Véase*).

BARDENAS REALES, Montes de Esp., en Navarra, en la merindad de Tudela, que empiezan desde esta ciudad, y se

estienden 7 leg. de largo y 5 de ancho hasta la raya de Aragon. Es un terreno aspero, sin cultivo ni poblacion. El edificio único que se halla es el castillo ó caserío de Eguaras, y una ermita aneja de la parroquia de Santa Magdalena de Tudela, que dista 4 leguas. Sirve para proveer de leña y carbon á los pueblos vecinos, y para mantener en sus pastos mucho ganado lanar que en ellos se cria, y particularmente el que baja del valle de Roncal, que tiene goce y derecho de nombrar guarda y alcalde, el que ejerce jurisd. preventiva con el que nombra Tudela, Caparroso y Arquedas.

BARDON, Ald. de Esp., prov. de Asturias, concejo de Siero, parr. de Collado. (*V. este art.*).

BARDULLAS (San Juan de), Felig. S. de Esp., en Galicia, prov. y arz. de Santiago, jurisd. de Corcubion. J. O., 31 vec., 138 hab., 1 parr. aneja de Mugia. Para su situacion y productos (*V. Frixe, Santa Leocadia de*). Esta á orilla del rio Castro; conf. con las parr. de la O, Buyturon, Cabérta y Peregriña. Contr. 450 rs.

BAREA, Barrio de España, prov. de Soria, obisp. de Calahorra, part. de Logroño, á cuya ciudad pertenece. Consta de 22 vec., 113 hab., 1 parr. Su situacion y productos son los mismos que estan indicados en el artículo Logroño con quien contribuye.

BARENDOA, Corriedo ó Cendea de España, en Navarra, del valle de Orba, merind. de Olite, arcip. de Valdorba, obisp. de Pamplona. Es uno de los 4 en que se divide dicho valle, y comprende 8 lugares que son Unzue, Oricin, Echague, Oloriz, Mendivil, Solchaga, Barinin y Lepuzain, cuyos vecindarios se verán en sus respectivos artículos.

BARES (Santa María de), Felig. Ecl. de Esp., en Galicia, prov. y obisp. de Mondoñedo, jurisd. de Barés y Mogor. J. O., 110 vec., 572 hab., 1 parr. que tiene por aneja la de Mogor. Este puerto y los de Vicedo y Barquero estan dentro de la ria de Barés, que la forma el rio Sor que nace al pie del monte de Montouto, 4 leguas de distancia por la parte del S. Entrando en la ria a la parte del O., se halla el puerto de Barés con su muelle, que es obra de los romanos, y está en el dia en muy mal estado; fuera del muelle pueden fondear embarcaciones de todos portes. Este puerto está situado en el término de está feligresía, la cual se halla en una pequeña llanura elevada al S. O. del puerto, a distancia de una milla de él. Parece que en lo antiguo fue mucho mayor, y que sus naturales se dedicaban á la pesca de la ballena, y que aun en el dia se conservan en algunas casas les arpones con que se clavaban estos cetáceos. Siguiendo rio arriba á una legua está el puerto del Barquero, dentro de la barra; la mayor parte de sus vecinos viven de la pesca, y el resto, de la labranza, aunque algunos se dedican á las dos cosas. En este puerto pueden entrar buques hasta el porte de 150 toneladas en mares plena; hay en el pueblo una escuela de primeras letras y una capilla, estando la iglesia parroquial á 1 milla del puerto a la parte del O. A la del E., á 1 legua de la entrada de la ria, está el puerto de Vicedo, en donde pueden fondear buques de gran porte; este puerto está en la parroquia de San Esteban del Valle, la cual está situada en terreno muy combatido de los vientos; su término se estiende de N. E. á S. O. 1 leg.; esta bien cultivado, y solo le faltan algunas arboledas que le abrigasen de los vientos. Antes de entrar en la ria á la parte del E. se halla la isla Colleyra, en la que hubo un convento de claustrales, cuyas ruinas aun existen, y sus campanas son las que sirven en la parroquia de Santiago de la villa de Vivero; se hallan en ella vides de varias calidades, higueras y abundancia de yerba, la cual recogen los vecinos de Barés, Valle y Barquero para los ganados. La isla tendrá de circuito poco mas de 1 legua, y hay en ella una fuente de agua potable. La punta que forma la ria de la parte de O. se llama la Punta de la Estaca de Barés, y siguiendo la costa á distancia de 1 legua se halla la ria de Santa Marta de Ortigueyra, que se interna por mas de dos, formada por el rio Mera que entra en ella por la parte del S. A la del E. esta el puerto de Santa Marta, en el que solo entran pequeños buques, porque la barra se ha ido cegando; á la del O. esta el puerto de Cariño, que tiene muy mala rada, y hay en él una buena fabrica de composicion de sardinas. En el puerto de Sta. Marta hay una iglesia parroquial y un convento de frailes dominicos. Los puertos de Santa Marta y Cariño pertenecen a Betanzos. El comercio de estos puertos y pueblos es muy limitado, y consiste en algunas partidas de

sardina que se extraen a la costa de Asturias, Vizcaya y Levante, y en algunos miles de varas de lienzo de varias calidades, hilos y burieles que se envian a las Castillas, los cuales se elaboran con los linos que se cogen en el pais y los que vienen de Rusia, y se introducen por el puerto de Vivero. Produce toda clase de semillas frumenticias, vino, patatas y lino. Contr. 1,979 rs. 6 mrs.

BARÉS, Ria de España, en la costa de Galicia, formada por el rio Sor que nace al pie del monte de Montouto (*V. la descripcion general de Galicia*).

BARÉYO, L. R. de Esp., prov., obisp. y part. de Santander, junta de Siete Villas. Proc P., 47 vecinos, 270 hab., 1 parroquia que se estiende á un barrio del lugar de Ajo, con quien confina por el N. O., en el cual hay un convento de Dominicos. Este pueblo toca por el N. con el Océano. Produce maiz, trigo, vino chacolí, lino y poco cáñamo. Ind., campaneros, doradores y un arquitecto. Dista 29 leguas de Burgos, 2 O. de Santander y 2 E. de Santoña. Contribuye con la junta.

BARGA (LA), Desp. R. de España, prov. y part. de Salamanca, cuarto de Peña del Rey; 1 vec, 5 hab. Sit. a 5 leg. de la capital; confina con términos de Aldea Nueva de Ariséos, Mozarbes y Cilleros el Hondo. Produce granos, pastos y ganados Contribuye 131 rs. 29 mrs.

BARGAAZ, L. de España, prov. de Asturias, concejo de Franco; 2 vec., 9 hab., parroquia de Mindes (*Véase*).

BARGAEDO, Barrio de Esp., prov. de Asturias, conc. de Piloña; 21 vec., 87 hab., parroquia de Coya (*V. este art.*).

BARGAS, L. R. de España, prov., part. y arz. de Toledo. A. P., 1,058 vec., 4,202 hab., 1 parr. Sit. en terr. llano; conf. por E. con Olías, por S. con Toledo, por O. con Villamiél, y por N. con Yunclillos. A ½ leg. pasa el rio Guadarrama. Sus naturales son labradores y panaderos que surten a la ciudad de Toledo, de la cual dista 2 leg. Produce aceite, vino, granos y pastos para ganado lanar y mular. Mercado semanal todos los lunes. Contr. 51,458 rs. 14 mrs. Derec. ensg. 4,430 rs. 7 mrs.

BARGAS, L. R. de Esp., prov., obisp. y partido de Santander, valle de Toranzo. Reg. P., 79 vec., 338 hab., 1 parr. Sit. en la carretera que conduce de Santander á Rioja por el Escudo, entre Ranedo y Puente Viesgo, á ¾ de legua del primero y ½ del segundo. Dista 16½ leg. de Burgos. Contr. 1,206 rs. 4 mrs. Derec. enag. 474 rs.

BARGÉLES, Felig. S. de Esp., en Galicia, prov. y obisp. de Orense; jurisd. de Rairiz de Veyga. J. O., 150 vec., 611 hab., 1 parr. Sit. á orilla del rio Limia (*Véase Santa Comba*). Confina con las parroquias de Moiños, Barrio, Baños y Nigueiroa, cuyos dos últimos estan del otro lado del dicho rio. Produce maiz, algun centeno, trigo, lino y legumbres. Contr. 1,510 rs.

BARGO, Ald. S. de Esp., en Galicia, prov. y obisp. de Lugo, jurisd. de Nodar. Es una de las que componen la parroquia de San Mamed de Nodar (*Véase*).

BARGOTA, L. de España, en Navarra, partido de Viana, merind. de Estella, diócesis de Calahorra. A. P., 123 vec., 599 hab., 1 parr. Sit. al N. de Armañanzas.

BARI (SAN NICOLAS DE), L. de España, prov. de Asturias, concejo de la Rivera de Arriba, parroquia de Tellego (*V. este art.*); 51 vecinos, 198 hab. Contr. 289 rs. 13 mrs. Derec. enag. 31 rs. 21 mrs.

BARIAIN, L. S. de Esp., en Navarra, valle de Orba, merind. de Olite, arcip. de Valdorba, obisp. de Pamplona Los vecinos estan sujetos á la jurisdiccion del alcalde del mercado de Pamplona; 8 vec., 31 habitantes, 3 casas, 1 parr. Sit. en terr. costeroso en medio de sus montes, en los cuales hay robles y encinas que se aprovechan para madera, mucha abundancia de pastos para el ganadó, y se encuentran algunos javalies y lobos. Conf. por N. con la villa de Monreal y lugar de Eguisoain á distancia de 2½ leg., por E. con los lugares de Iracheta y Munarizqueta a la de 1 legua, por S. con Artariain á igual distancia, y por O. con Oloriz que dista ½ leg. Produce trigo, cebada y avena. Dista 4½ leguas de Pamplona.

BARIG, Valle de Esp. prov. de Valencia. Tiene ½ de leg. de diametro en su mayor anchura, donde se halla el lugar de su nombre; estréchase luego hasta dejar un paso angosto en el sitio llamado Portichol, continúa despues con algun ensanche hasta la Droba, y fenece por la union del Montuber con la cima de Aldaya. Es este valle como el receptáculo de las vertientes de aquellos montes elevados, sin poder salir las aguas por ninguno de los lados que le cercan; de modo que se veria

convertido en laguna si la Providencia no hubiera dejado varios sumideros á que se da el nombre de *avenes*, por donde las aguas se introducen atravesando las entrañas y aun los cimientos de los montes. La figura ordinaria de estos sumideros se parece á la de un embudo mas ó menos profundo, en cuyo centro hay cantos y tierra que no pudo introducirse con las aguas. En las entrañas de los montes debe haber cavernas considerables y gran número de dilatados tubos y canales, y los bancos interiores deben perder continuamente la union y la base térrea que tenian, porque las dos fuentes llamadas Mayor y Menor, cuyas aguas forman un rio perenne que fertiliza el valle inferior de Valldigna, salen por la raiz del Toro 1,000 pies mas bajas que el valle de Barig, y corren sin disminucion en tiempo seco, lo cual manifiesta que en las entrañas de los montes hay depósitos considerables, y por consiguiente cuevas, canales y humedad que debe ablandar las tierras, dejar las peñas sin base, causar hundimientos en lo interior, y preparar otros en la superficie. Dichos depósitos, aunque considerables y suficientes para contener las aguas en tiempo sereno, no pueden admitir la cantidad enorme que á ellos acude en las grandes lluvias, harto frecuentes en aquel recinto. En semejantes ocasiones las aguas llenan lo interior del monte, y forzadas por la columna que las oprime, se abren paso llevándose la tierra y desquiciando peñas: las de la fuente Mayor se enturbian por la mucha tierra colorada que contienen. Entonces se ve con admiracion formarse de repente un rio caudaloso en el barranco del Toro, brotando en su fondo por entre peñas secas tal multitud de fuentes, que en el espacio de 10 á 12 varas dan aguas para inundar el valle de Valldigna y consternar sus vecinos. La violencia con que saltan las aguas por los surtidores, que allí llaman *Brolls*, y el continuar con la misma fuerza por algunos dias despues de las lluvias, prueba que llenaron todos los vacíos del monte, y que hicieron estragos en las entrañas, robando la tierra, de que salen cargadas.

BARILLAS, V. S. de Esp., en Navarra, merindad de Tudela, obisp. de Tarazona. A. O., 1 parr., 32 vec., 163 hab. Sit. en la frontera de Aragon, a la der. del r. Queyles, de donde salen las acequias de Bendicnique y Murillo para regar el terreno. Conf. por N. con Tulebras, por E. con Pedriz, por S. con Ablitas, y por O. con Monteagndo. Produce todo género de frutos; tiene viñas y muy hermosos olivares. Ind. un molino harinero y otro de aceite.

BARINAGA, Barrio con parroquia particular de la villa de Marquina (*V. este artículo*).

BARINDANO, L. de Esp., en Navarra, del valle de Amescoa la baja, en el segundo partido de la merindad de Estella, arciprestazgo de Yerri, obisp. de Pamplona; 22 vec., 116 hab., 1 parr. y 1 ermita Sit en llano sobre una colina, y cerca del r. Yarra, que se une en su término con el de Urederra. Tiene en su monte encinas y robles.

BARIZO (San Pedro de), Felig. E. de España, en Galicia, prov. y arz. de Santiago, jurisd. de Malpica. J. O., 34 vecinos, 200 habitantes, 1 parroquia. Su situacion y productos se hallarán en el art. Malpica (*Véase*). Esta en el camino que conduce desde este último pueblo á Corme, en la costa del mar; confina con las parroquias de San Tirso, Cerqueda, Corés, Mons y Brantúas. Contr. 700 rs.

BARJA, L. S. de Esp., prov. y arz. de Granada, part. de Orjiba. A. P., parroquia aneja de Cañar. El nombre de este lugar es de orígen arábigo. Este pueblo está arruinado por haberse hundido su iglesia y casas; los habitantes se han ido al Cañar, desde donde cuidan de labrar su territorio, y solo han quedado 9 vecinos y 38 habitantes. Produce trigo, centeno, habichuelas, seda y maiz. Dista 9 leguas S. E. de la capital. Contr. 631 rs. 29 mrs.

BARJA, Felig. Ab. de Esp., en Galicia, prov. y obisp. de Orense, jurisd. de Celanova. J. O., 72 vec., 277 hab., 1 parr. El nombre de esta feligresía es de origen arábigo. Sit. a orilla del rio Arnoya (*Véase Milmanda*); conf. con las parroquias de San Mamed, Olas, Viveiro y Faramontaos. Produce maiz, castañas, poco trigo, centeno y vino inferior. Contr. 1,641 rs.

BARJA, Ald. S. de España, en Galicia, provincia de Lugo, jurisdiccion de Castro Rey, obispado de Mondoñedo. Es una de las que componen la parroquia de Santa Leocadia (*Véase*).

BARJA, Cot. Red. R., Ab. y S. de España, en Galicia, provincia y obispado de Lugo, jurisdiccion de Brollon. Es uno de

los que componen la parr. de San Felix de Villamarin *(Véase)*.

BARJA, Ald. R., Ab. y S. de España, en Galicia, provincia de Lugo, jurisd. de Brollon. Es una de las que componen la parroquia de Chavaga (*Véase*).

BARJA, Ald. R., Ab. y S. de España, en Galicia, prov. y obisp. de Lugo, jurisdiccion de Brollon. Es una de las que componen la parroquia de Ferreyrua *(Véase)*.

BARJA, Ald. de España, en Galicia, provincia, obispado y jurisd. de Lugo. Es una de las que componen la parroquia de San Mamed de Angeles (*Véase*).

BARJA, Ald. Ab. de Esp., en Galicia, provincia de Lugo, jurisdiccion de Samos. Es una de las que componen la parroquia de Calbor (*Véase*).

BARJA, Ald. S. de España, en Galicia, prov. de Lugo, jurisdiccion de Saviñao. Es una de las que componen la parroquia de San Julian de Mourelos (*Véase*).

BARJA, Ald. S. de España, en Galicia, provincia y obispado de Lugo, jurisd. de Somoza mayor de Lemos, y una de las que componen la parroquia de Santa María de Tuimil *(Véase)*.

BARJA, Ald. S. de España, en Galicia, prov. y obisp. de Orense, jurisdiccion de Gudiña. Es una de las que componen la parr. de San Mamed de Pentes (*Véase)*, con quien confina por E., por S. con Seijo, y por N. O. con San Lorenzo.

BARJA, Ald. Ord. de Esp., en Galicia, provincia de Orense, obisp. de Astorga, jurisd. de Quiroga y de su encomienda. Es una de las que componen la parroquia de Fistéos *(Véase)*.

BARJA, Ald. Ord. de Esp., en Galicia, prov. de Orense, *nullius diœcesis*, jurisd. de Quiroga. Es una de las que componen la parroquia del Hospital (*Véase*).

BARJA DE LOR, Felig. Ord. de Esp., en Galicia, prov. de Orense, jurisdiccion de Quiroga y de su encomienda. J. O., 24 vec., 130 hab., 1 parr. que comprende las aldeas de la Lama, Puente y Caselas, con una herreria que llaman de Lor. El nombre de esta feligresía es de orígen arábigo. Situada á la derecha del rio de este nombre, á 2½ leguas O. cuarto N. O. de la cabeza de partido, al pie de una de las colinas que forman su territorio, y siguen la direccion del rio, que es de N. E. á S. O. A la misma márgen del Lor y un poco mas abajo, se halla el pueblo del Puente de aquel nombre, donde hay uno que es de piedra, construido con bastante solidez y elegancia. Las otras dos aldeas están á 400 y a 1,000 varas del principal en la parte mas alta. Sus productos son los mismos que los de Quiroga (*Véase*). Contr. 682 rs. Derec. enag. 81 rs.

BARJACOBA, V. Ord. de Esp., prov. de Valladolid, part. de la Puebla de Sanabria, priorato de San Marcos de Leon. A. P., 36 vec., 144 hab., 1 parr. aneja de Porto. Situada en terreno elevado circundado de sierras que dividen la Galicia de la Castilla, en la raya de Portugal, al O. de la Puebla de donde dista 5 leguas. Produce su término centeno, lino y pastos para la cria de ganados. Dista 36 leguas de Valladolid, 64 de Madrid. Contr. 297 rs. 3 mrs. Derec. enag. 200 rs.

BARJACOBA, Felig. Ord. de Esp., en Galicia, prov. y obisp. de Orense, jurisd. de San Lorenzo y Vil. J. O., 60 vecinos, 297 hab., 1 parr. Contr. 150 rs.

BARJAMAYOR, Ald. Ab. de Esp., en Galicia, prov. y obisp. de Lugo, jurisd. de Cebrero. Es una de las que componen la parroquia de Santa Maria la Real del Cebrero (*Véase*).

BARJAS, Ald. S. de Esp., provincia de Leon, partido de Ponferrada, coto de su nombre. A. O., 109 vec., 511 hab., 1 parr. que comprende 7 pueblecitos, y son: este, Campo de Liebre, Vegas de Osco, Corporales, Quintela, Albaredos y Barrosas. 1 pósito. Pais montuoso y miserable, todo lleno de peñascos, pero delicioso y pintoresco por la perspectiva que presentan las sierras vestidas de muchas clases de maderas. Produce centeno, patatas y castañas. Conf. con los pueblos de Buzmayor. Villasinde, Corrales, Villarubin y Oencia; todas del mismo partido y las mismas producciones, pero de distintos obispados y jurisdicciones limítrofes, las mas de la provincia de Galicia. Dista 7 leguas de la cab. de part. Contr. con sus agregados 1,943 rs. 26 maravedises.

BARJAS, Coto S. de Esp., provincia de Leon, part. de Ponferrada; se compone su jurisdiccion de 8 pueblos con un A. O. para todo él. Sus vecindarios, situacion y productos se hallarán en sus respectivos artículos. Contribuye 1,943 rs. 26 mrs. Derec. enag. 288 rs. 8 mrs.

BARLENGUA, L. Ecl. de Esp., prov. de Aragon, part. y obisp. de Huesca. A. O. 81 vec., 324 hab. Sit. cerca de la sierra de Guara, y conf. al N. con el territorio de San Julian, al E. con el de Castilsavas, al S. con el de Sasa y al O. con el de Formillos. Produce 1,832 fanegas de trigo, 333 de centeno, 333 de avena, 13,440 arrobas de escelente vino, 648 arrobas de aceite y 43 de lana; mantiene en sus pastos 400 cabezas de ganado lanar y 200 de cabrio. Dista 1½ legua N. E. de Huesca y 11 de Zaragoza. Contr. 4,250 rs. 32 mrs.

BARLOVENTO, L. R. de España en Canarias, Isla de la Palma, con 1 parr. Dista 8 leguas de Garafia, desde el cual se sube por un repecho largo, pero sin riesgo aun para las caballerias; se pasa despues por unos pinares hasta lo mas elevado, que se llama el risco de los Muchachos, desde donde corre el Time hasta el mar. Se descubre tambien desde alli la célebre Caldera de Taburiente, que provee la Isla de pastos y aguas, y se continúa bajando por un bosque de brezos, y por entre pinos y otros diversos arboles, hasta llegar al pueblo, cuyas casas son pequeñas, cubiertas de paja y estan esparcidas por el campo. La jurisdiccion de su A. P. se estiende á los Pagos de los Gallegos, la Palmita, Topa á ciegas, Catalanes, Medianias, Pedregales y las Cabezadas. Está sit. al N. E. de la Isla con 1,826 habitantes.

BARNEDO, Ald. de España, prov. de Asturias, cons. de Cangas de Tineo, arc. de Sierra, de la parroquia de Culiema (*V. este art.*).

BARNIEDO, L. S. de España, prov. y part. de Leon, jurisd. de tierra de la Reina. A. O., 61 vec., 257 hab., 1 parr. Sit. en el valle de la Reina, cerca del puerto de Panderuedas, al lado de un riachuelo que va á desaguar en el rio Esla, junto á Riaño, y próximo á los confines de las provincias de Palencia y Asturias, lindando con los pueblos de Portilla y los Espejos. Produce granos, legumbres, pastos y ganados. Dist. 15 leguas de la capital. Contribuye 1,458 rs. 2 mrs. Derec. enag. 171 rs. 25 mrs.

BARO, L. R. de España, prov. y arz. de Burgos, corregim. de Villarcayo, merind. de Losa, Junta de Oteo. Reg. P., 12 vec., 46 hab., 1 parr. Sit. a la falda de la sierra que divide el valle de Ayala, á ½ legua de Quincoces, ½ de Teza y otro del lugar de Villota, de los cuales los dos últimos pertenecen á la jurisd. de Villalba. Los demas pueblos situados en esta falda desde Berberana son los siguientes: Murita, Mijala, Zaballa, Aostri, Villano y Llorengóz en lo llano de la sierra; Valcorta, Barriga, Villacian, Villota, Teza, Lastras de Teza, Quincoces de Yuso y Quincoces de Suso; y pasado el rio de Quincoces, Lastras de la Torre, Vescolides, Villabasil y Villafria. En la sierra que confina con el valle de Valdegovia están los de Ozalla, Mambliga, Fresno, Villalambrús, San Martin y San Llorente en el camino que va á Tobalina, y Frias; Villaluenga, Rio, San Pantaleon y Quintanilla de la Ojada. Valdegovia esta sit. al S. y Ayala al N. Todos estos pueb. son de los mismos productos, á saber: trigo, cebada poca, legumbres, avena y yeros. Dista 15 ½ leg. de la capital. Contribuye con la Junta.

BARO, Cot. Red. S. de Esp. prov. de Santander, part. de Liébana, valle de Baldebaró. R. P., 53 vec., 219 hab. (*V. Liébana con quien contribuye*) Dista 24 leguas de Burgos.

BARO, Ald. de España, prov. de Cataluña, corregimiento de Talaru, obispado de Seo de Urgel. A. O., 6 vec., 20 hab. Sit. en una llanura y camino de rivera, á orilla del rio Noguera. Produce trigo.

BAROJA, L. S. de Esp., prov. de Alava, en la herm. de tierras del Conde, vicaría y arcip. de Treviño, obispado de Calahorra; 30 vec., 118 hab., 1 parr. y 1 erm. Es una de las 7 aldeas de la jurisdiccion de la villa de Peñacerrada, de cuya matriz es anejo (*Véase*). Tiene el mismo gobierno y justicia ordinaria de dicha villa y hermandad. Conf. por E. con los montes del puerto de Recilla, por S. con Loza, por O. y N. con términos de Zumento y otros pueblos del condado de Treviño. Produce toda clase de granos.

BARON, Felig. S. de Esp., en Galicia, prov. y obisp. de Orense, jurisd. de Roucos. J. O., 51 vec., 204 hab., 1 parr. Sit. en la ribera de Abia, a su estremo N., en la falda de dos cuestas cultivadas de viñas y arboledas. Pasa por su centro un regato que se alimenta con las aguas del baño de Caldas, y desagua en el espresado rio Abia, á 200 pasos de la poblacion. Conf. por N. con Carballino, por E. con Anllo, por S. E. con Osmo, por S. O. con Gomariz,

por O. con Banga y Sagra, y por N. O. con Mesiego. Produce centeno, maiz, vino inferior, castañas, lino, habas y toda clase de frutas. Dista 4 horas de la capital, 2 de Ribadavia, 10 de Tuy, 14 de Vigo, 12 de Pontevedra y 14 de Santiago. Contr. 1,324 rs. Derec. enag. 330 rs.

BARONAS, L. de Esp., prov. de Asturias, concejo de Navia; 6 vecinos, 25 hab., parr. de Montaña de Rio negro (*Véase*).

BARONCELI, Felig. S. de España, en Galicia, prov. y obisp. de Orense, jurisd. de Soto Vermud. J. O., 76 vec., 318 hab., 1 par. Su situacion é industria se hallaran en el art. Rios. Prod. vino inferior, castaña, centeno y algun trigo. Contr. 433 rs.

BARONCELLE (Santiago de), Feligr. y cot. red. ecl. de Esp., en Galicia, prov. y obispado de Mondoñedo, jurisd. de su nombre. J. O., 46 vecinos, 237 hab., 1 parr. que tiene por aneja la de Aldige. Sit. en terreno montañoso, en los confines de esta provincia con la de Lugo, á la margen izquierda del rio Tamboga, y no lejos de la derecha del rio Lama; lindando con las parr. de Arbol, Moncelos, Grañas, Lagoá y Carballido. Produce centeno y patatas. Contr. 817 rs. 27 mrs.

BARONIA DE RIALP, V. S. de Esp., prov. de Cataluña, corregim. de Cervera, obisp. de Seo de Urgel. A. O., 42 vecinos, 183 hab., 1 parroquia. Produce trigo y vino. Dista 30 horas de Barcelona y 10 de Cervera. Contr. 10,557 rs. 30 mrs.

BARONIA DE LA BAUSA, L. S. de España, prov. de Cataluña, corregim. de Cervera, obispado de Seo de Urgel. A. O., 17 vec., 81 hab., 1 parr., 1 pósito. Produce trigo y vino. Dista 31 horas de Barcelona y 12 de Cervera. Contribuye 4,824 reales. 18 mrs.

BARONA (San Pedro de), Felig. E. de Esp., en Galicia, prov. y arz. de Santiago, jurisd. de Noya. J. O., 103 vec., 550 hab., 1 parr.; conf. por la parte O. con el mar, y por E. con el monte Barbanza, de 2 leguas de latitud y 5 de longitud, el cual tiene mucha piedra cantería de superior calidad en su superficie (*V. Noya*). Produce maiz, centeno, algun trigo, lino y vino, de inferior calidad. Contr. 2,700 rs.

BARÓS, L. E. de España, prov. de Aragon, part. de Jaca. A. O., 17 vec., 88 hab., 1 parr. Sit. á ½ legua de Jaca, de igual situacion y productos (*Véase*).

BAROSA, Rio de Portugal. Esta unido con el Taronca y con el Balsamon. El Barosa se compone de dos brazos, uno que se forma de las vertientes de una montaña que cae al N. de los lugares de Touro y Fragoas, y el otro viene del O., de hacia Barcia-da-Serra, ramal de la sierra de Almofala, y se le une mas abajo del puente de Mondin. Este último corta el camino de Viseu á Lamego, ½ legua antes de Bertiande, y allí tiene un puente llamado Barosa. A la margen derecha del Taronca se halla un monasterio de su nombre. Un poco mas abajo de la union de estos dos rios, en la vega de Barosa, se les junta el ya dicho Balsamon, que tiene su origen 4 leguas mas arriba de la ciudad de Lamego, en la sierra llamada de Rosaom, y por entre matas y peñas llega con mucho ruido á un arrabal que deja á la derecha; pero ya mas libre, al separarse de ella, riega un delicioso valle, plantado de viñas y frutales y poblado de quintas deliciosas.

BARQUERA (la), L. R. de Esp., prov. y partido de Santander, jurisd. de Cartes, R. P., 14 vec., 65 hab., 1 parr. Sit. á orilla del rio Besaya; conf. con términos de Mijarojos, Cartes, Santiago, Arena y Campuzano. Produce granos, pastos y ganados Dista 23 leguas de Burgos. Contr. con la jurisdiccion.

BARQUERO, Granja S. de Esp., prov. de Cuenca, part. de San Clemente, térm. de la villa de Munera.

BARQUERO, Ria de España, en la costa de Galicia, formada por el rio Sor (*V. la descripcion general de esta provincia*).

FIN DEL TOMO PRIMERO.

S. Miñano 43590
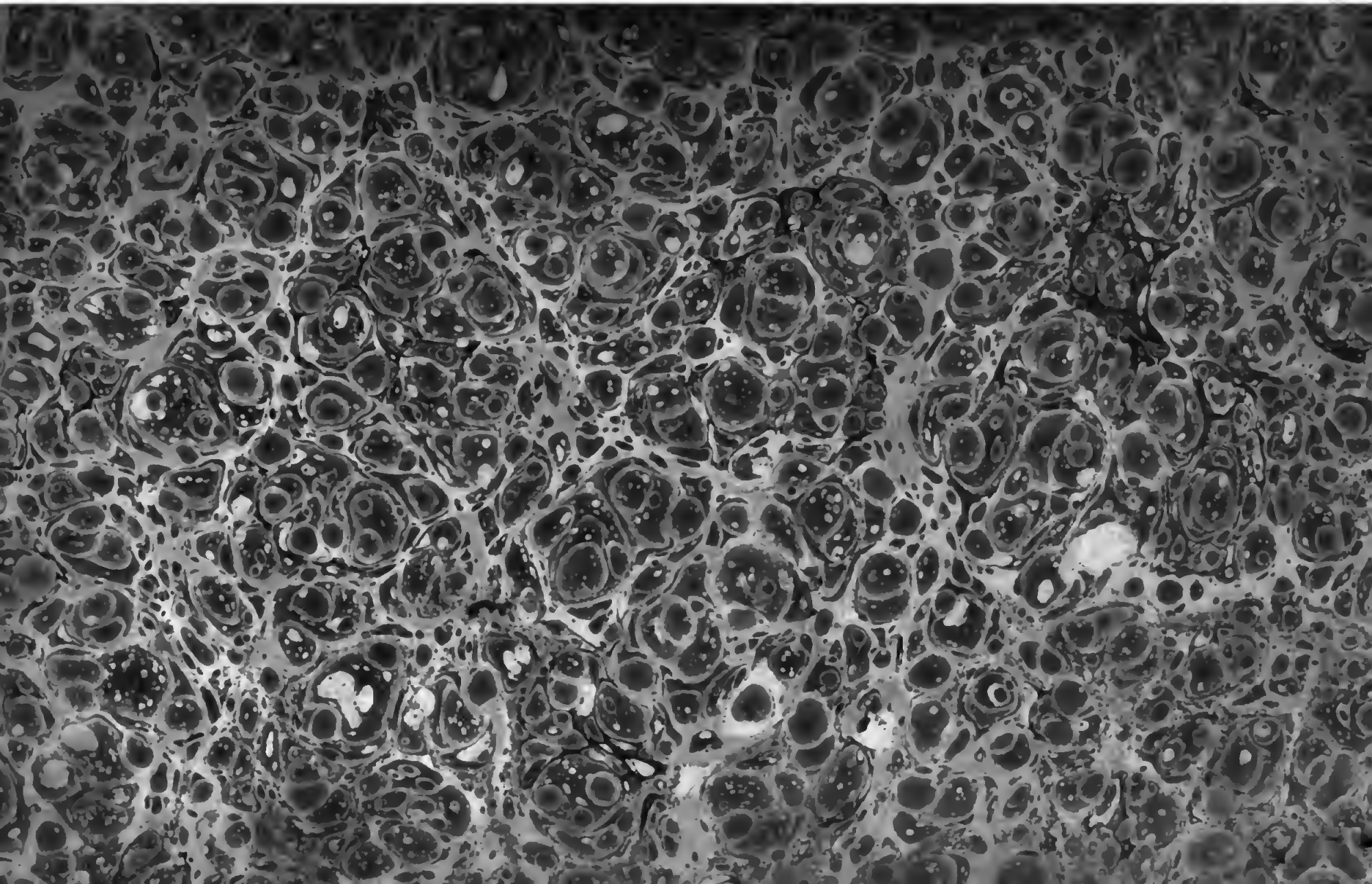
Biblioteca Nazionale NAPOLI